

島根県の気象概況(旬の速報)

令和元年 9 月下旬

松江地方気象台

気象概況 令和元年9月下旬

期間中は、高気圧に覆われて晴れた日もあったが、前線や台風第17号の影響により曇りや雨の日が多かった。

日付	天気概況	松江(06時~18時)	松江(18時~翌06時)
21日	前線が西日本に停滞	雨後時々曇	雨時々曇
22日	前線や台風第17号の影響を受ける	雨後時々曇	曇時々雨
23日	前線を伴った低気圧が日本海を北東進	雨時々曇	雨時々曇
24日	高気圧に覆われるが、湿った空気の影響を受ける	曇時々晴	晴一時曇
25日	高気圧に覆われる	晴後曇	薄曇時々晴
26日	高気圧に覆われる	晴	晴時々曇
27日	前線が山陰沖に停滞	曇時々雨	曇時々雨
28日	前線が山陰沖に停滞	曇時々雨一時晴	曇
29日	湿った空気の影響を受ける	曇	曇
30日	湿った空気の影響を受ける	曇	曇後一時晴

気象官署・特別地域気象観測所の観測値(9月下旬)

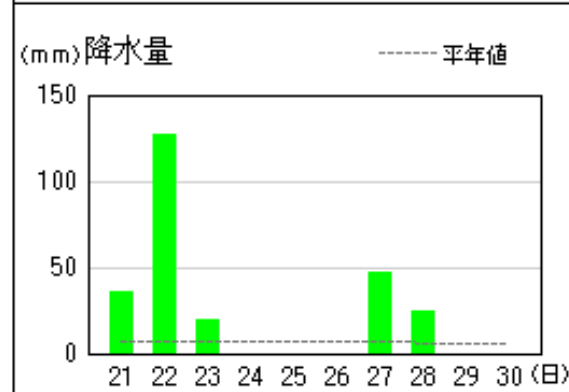
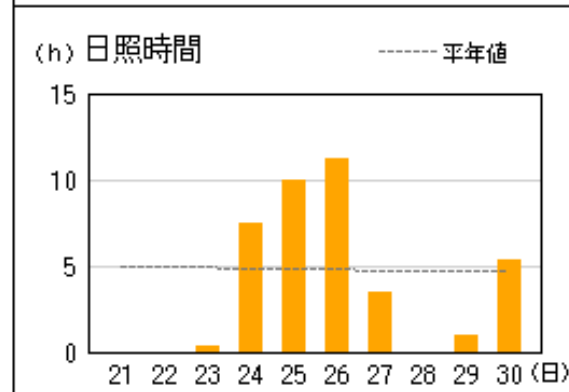
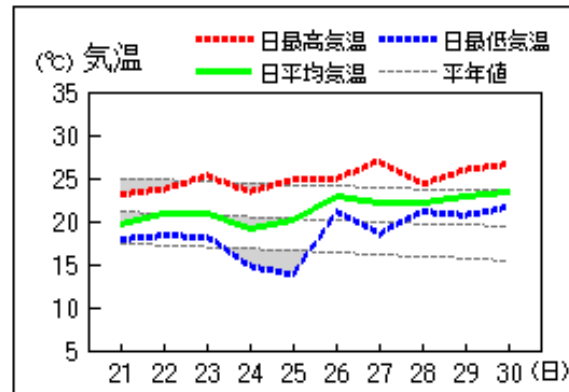
要素	気温(°C)						降水量(mm)		日照時間(h)	
	平均		最高		最低		本年	平年	本年	平年
	本年	平年	本年	平年	本年	平年				
松江	21.9	20.5	26.4	24.6	18.8	17.1	81.0	71.1	34.5	43.6
浜田	22.0	20.7	26.7	24.8	18.5	17.0	61.5	64.0	40.5	48.7
西郷	21.4	20.2	24.9	24.0	18.6	16.5	254.0	74.3	38.6	46.5

平均気温は、松江 高い 浜田 高い 西郷 高い
 降水量は、松江 平年並 浜田 平年並 西郷 かなり多い
 日照時間は、松江 少ない 浜田 平年並 西郷 少ない

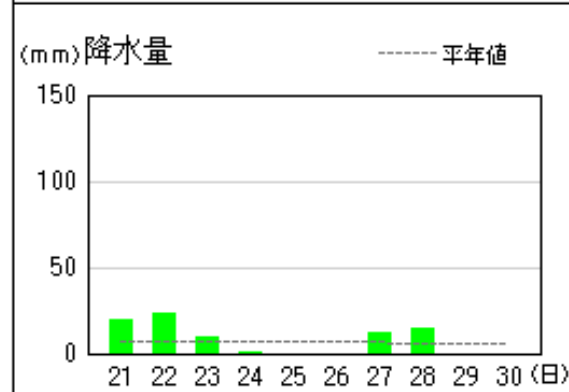
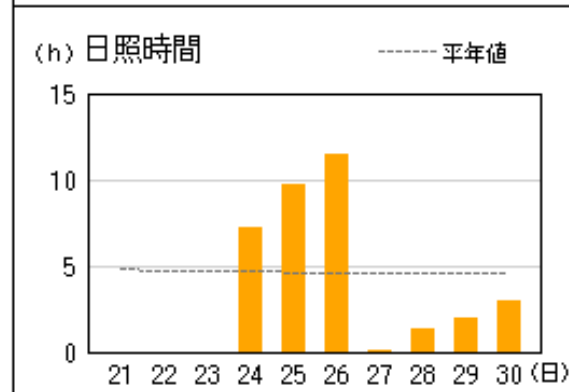
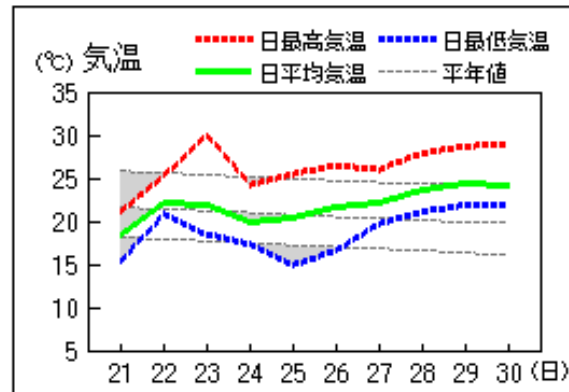
※9月26日アメダス鹿島を松江市鹿島町北講武から松江市鹿島町佐陀本郷に移設しました。
 移設後も地点名称や観測要素に変更はありません。また、平年値や極値等の統計値についても変更はありません。

地上気象 気象経過図：2019年09月21日-2019年09月30日

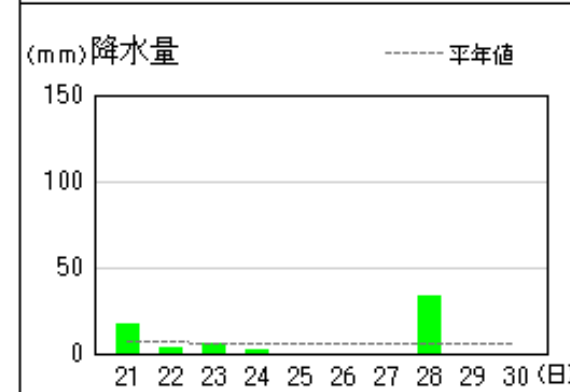
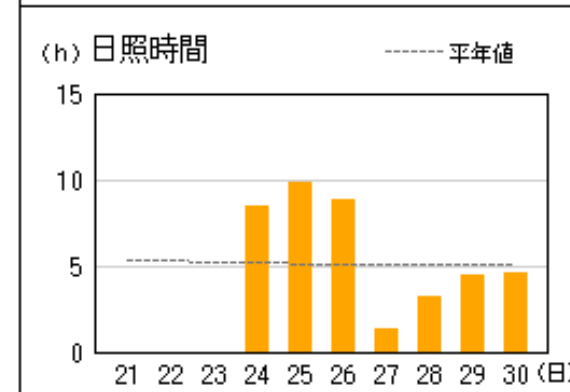
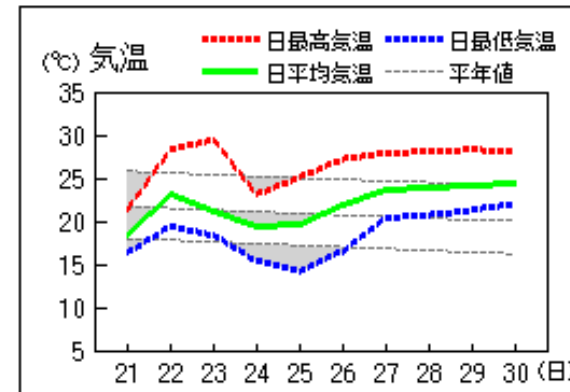
西郷



松江

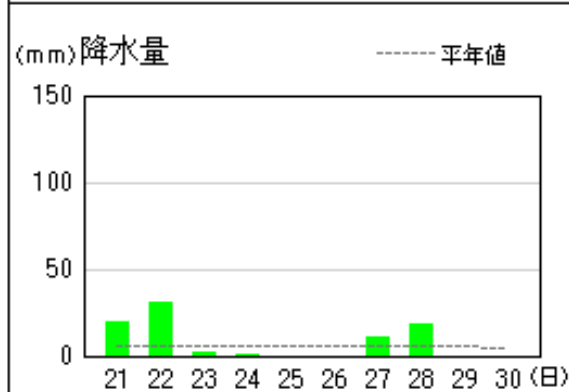
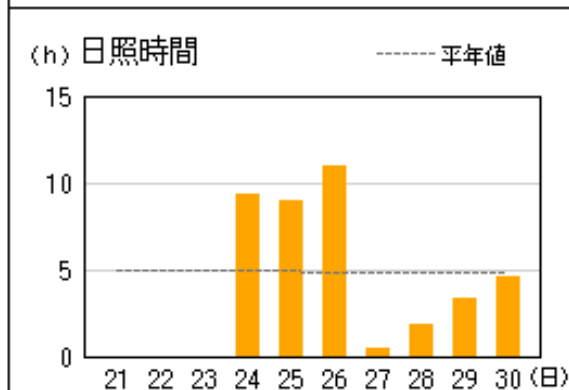
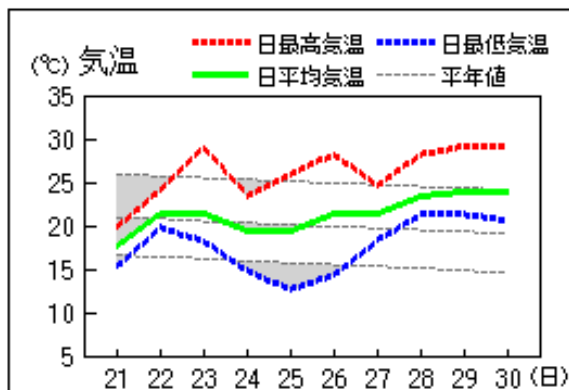


浜田

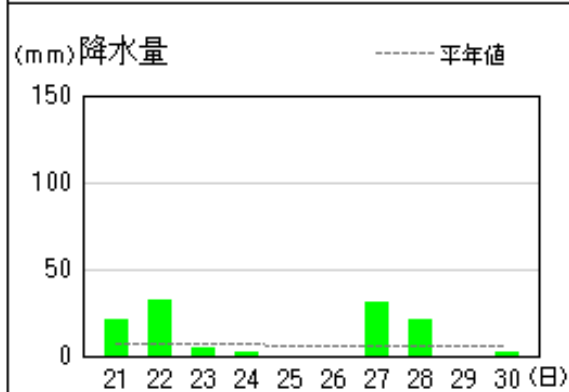
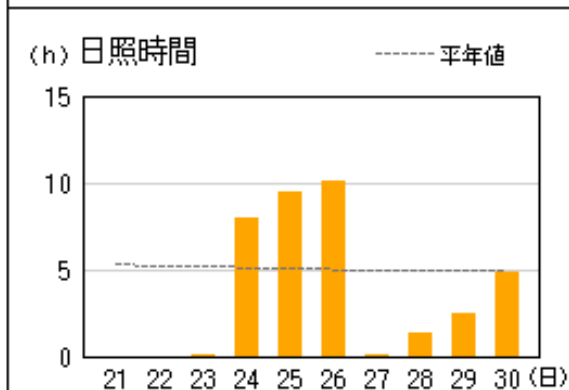
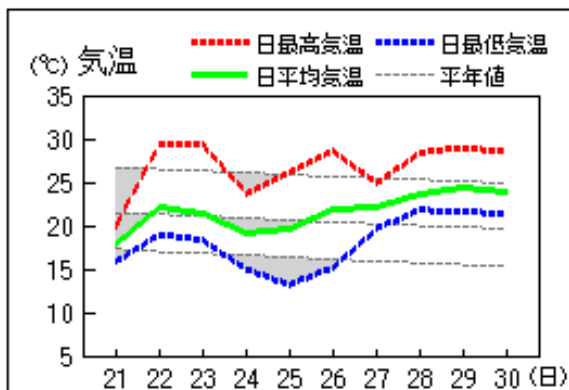


アメダス 気象経過図：2019年09月21日-2019年09月30日

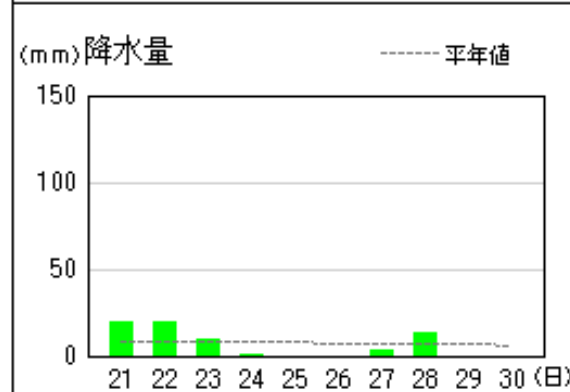
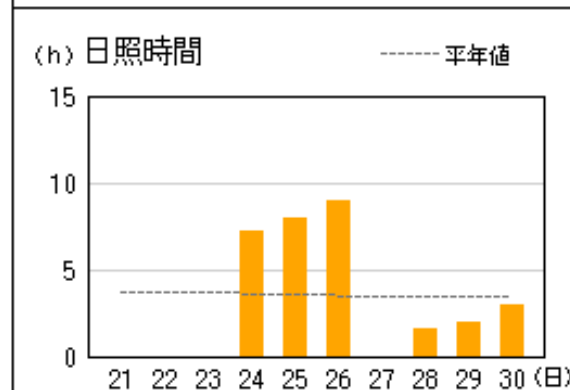
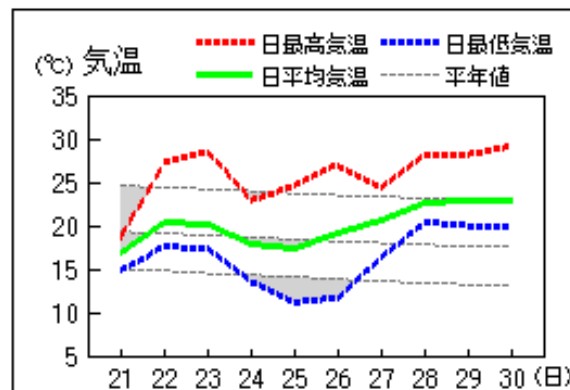
出雲



大田

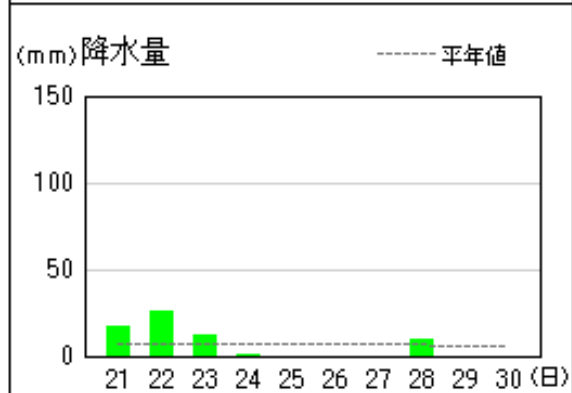
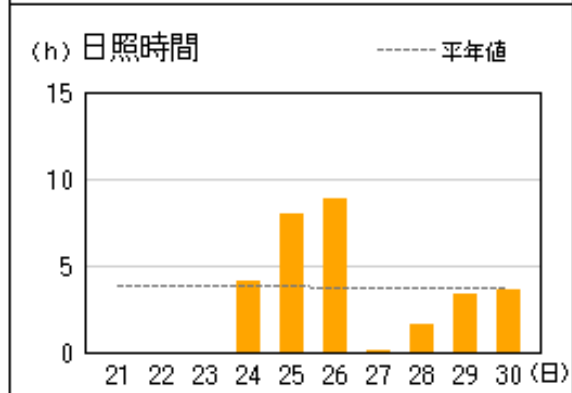
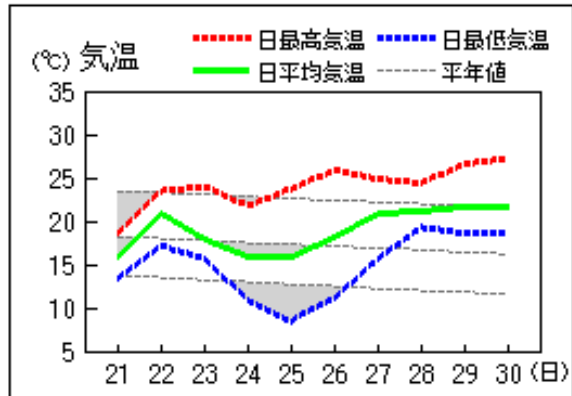


掛合

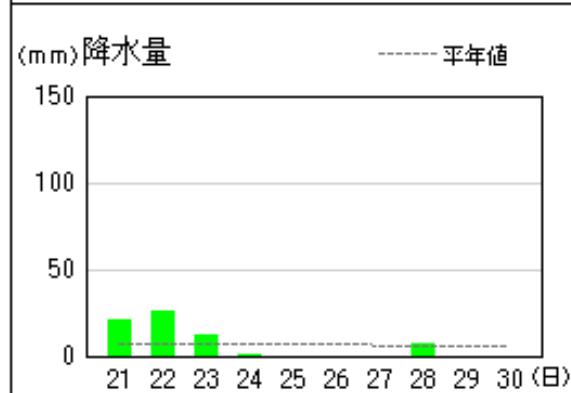
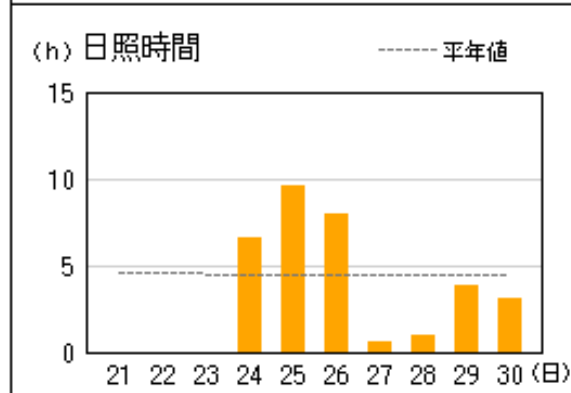
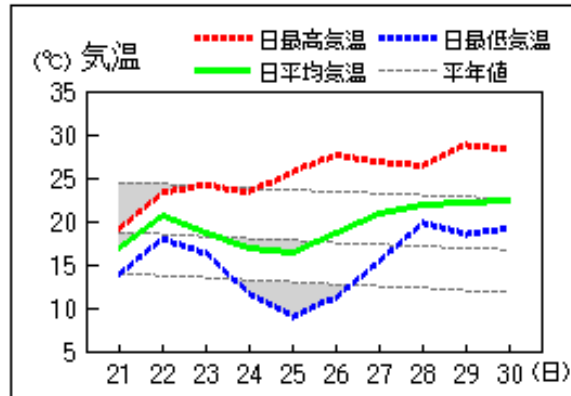


アメダス 気象経過図：2019年09月21日-2019年09月30日

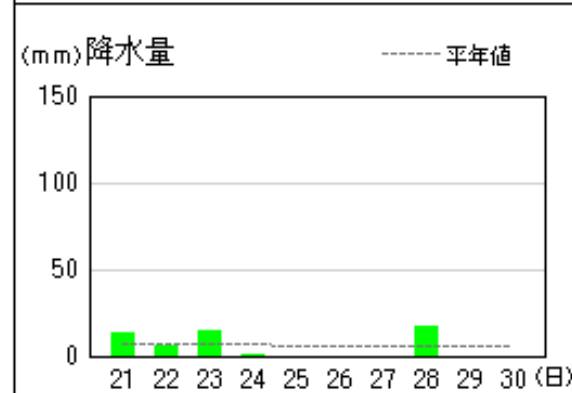
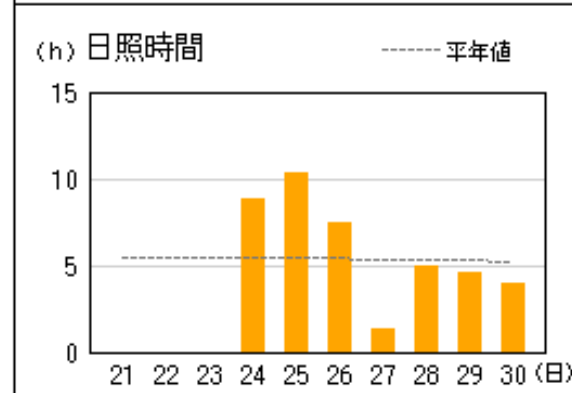
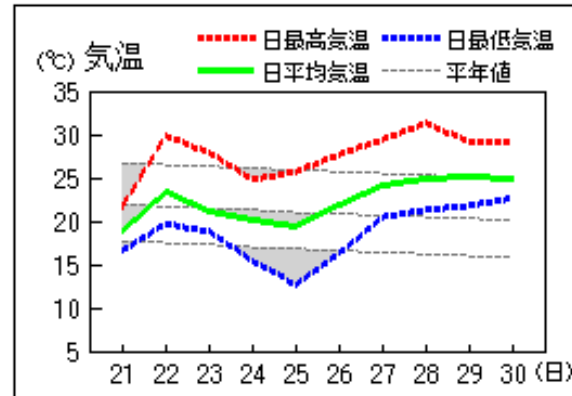
赤名



瑞穂



益田

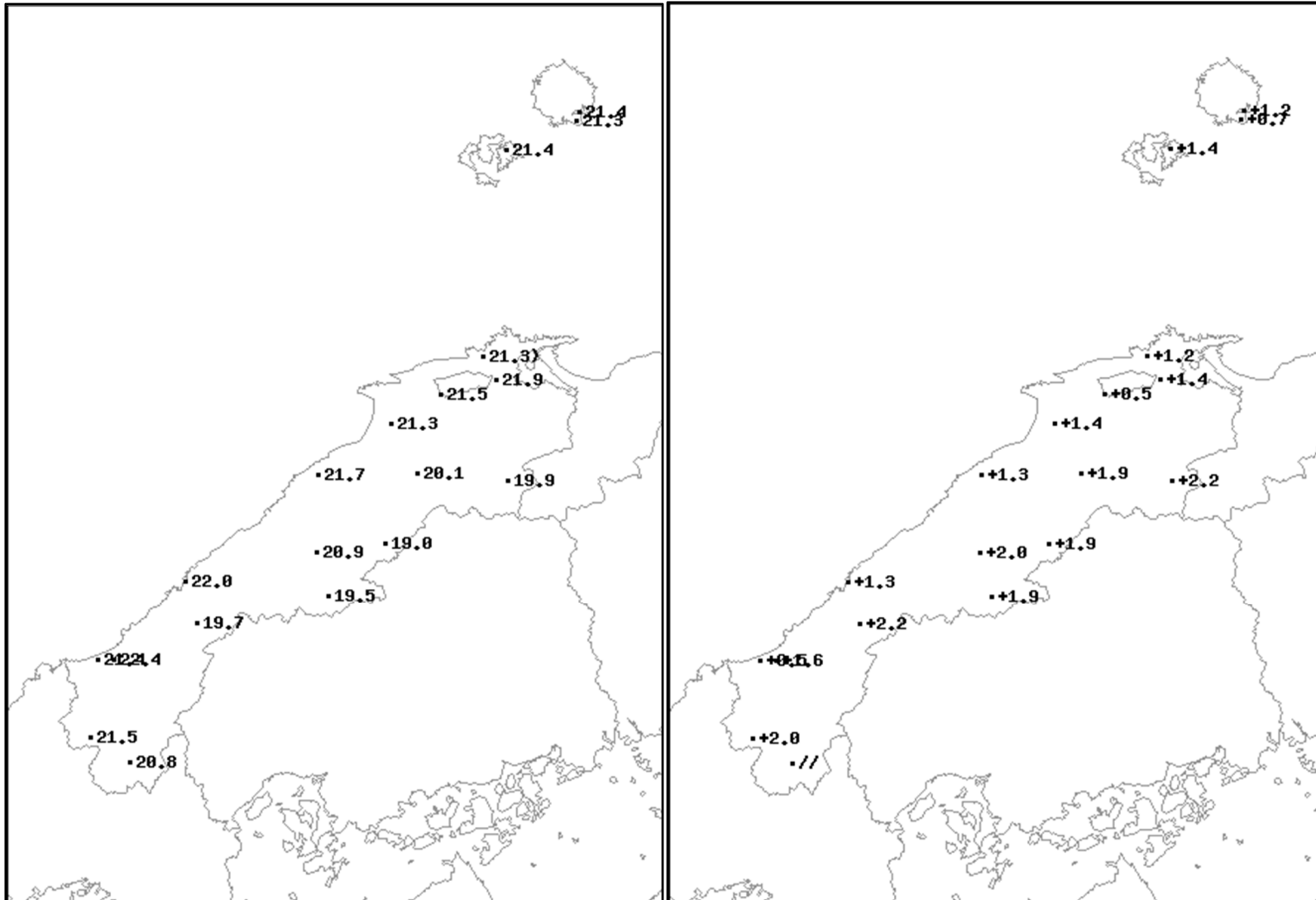


9月下旬のアメダス気象分布図（平均気温）

平均気温（℃）

平年差（℃）

実況値・平年値（℃）



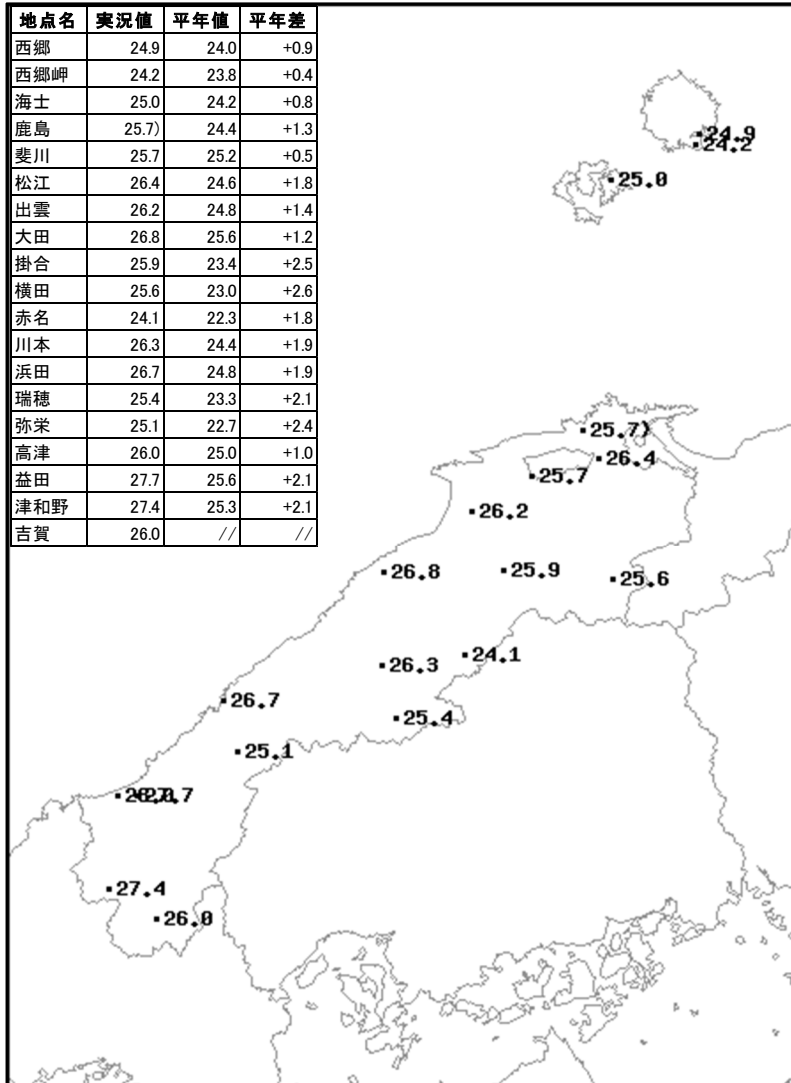
地点名	実況値	平年値	平年差
西郷	21.4	20.2	+1.2
西郷岬	21.3	20.6	+0.7
海士	21.4	20.0	+1.4
鹿島	21.3	20.1	+1.2
斐川	21.5	21.0	+0.5
松江	21.9	20.5	+1.4
出雲	21.3	19.9	+1.4
大田	21.7	20.4	+1.3
掛合	20.1	18.2	+1.9
横田	19.9	17.7	+2.2
赤名	19.0	17.1	+1.9
川本	20.9	18.9	+2.0
浜田	22.0	20.7	+1.3
瑞穂	19.5	17.6	+1.9
弥栄	19.7	17.5	+2.2
高津	21.4	20.9	+0.5
益田	22.4	20.8	+1.6
津和野	21.5	19.5	+2.0
吉賀	20.8	//	//

■凡例


- D 正常値
- 現象なし
- D) 準正常値
- D] 資料不足値
- X 資料なし
- // 平年値なし

9月下旬のアメダス気象分布図（最高気温・最低気温の旬平均）

最高気温の旬平均（℃）



最低気温の旬平均（℃）

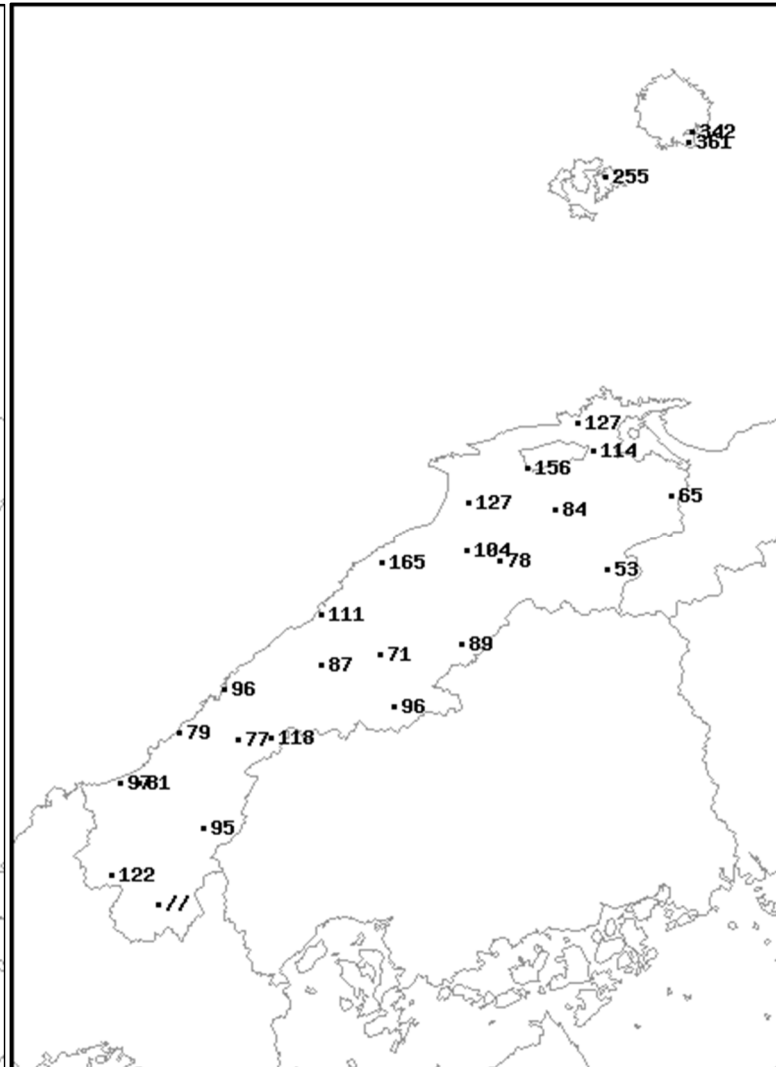
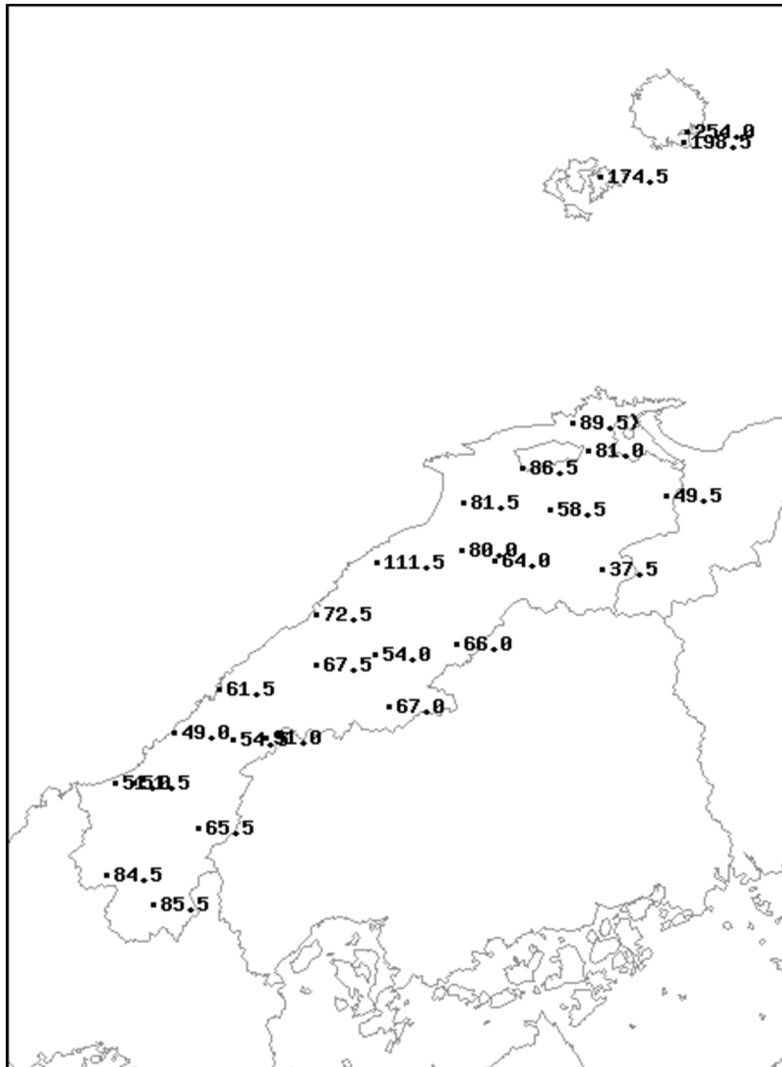


9月下旬のアメダス気象分布図 (降水量)

降水量 (mm)

平年比 (%)

実況値・平年値 (mm)



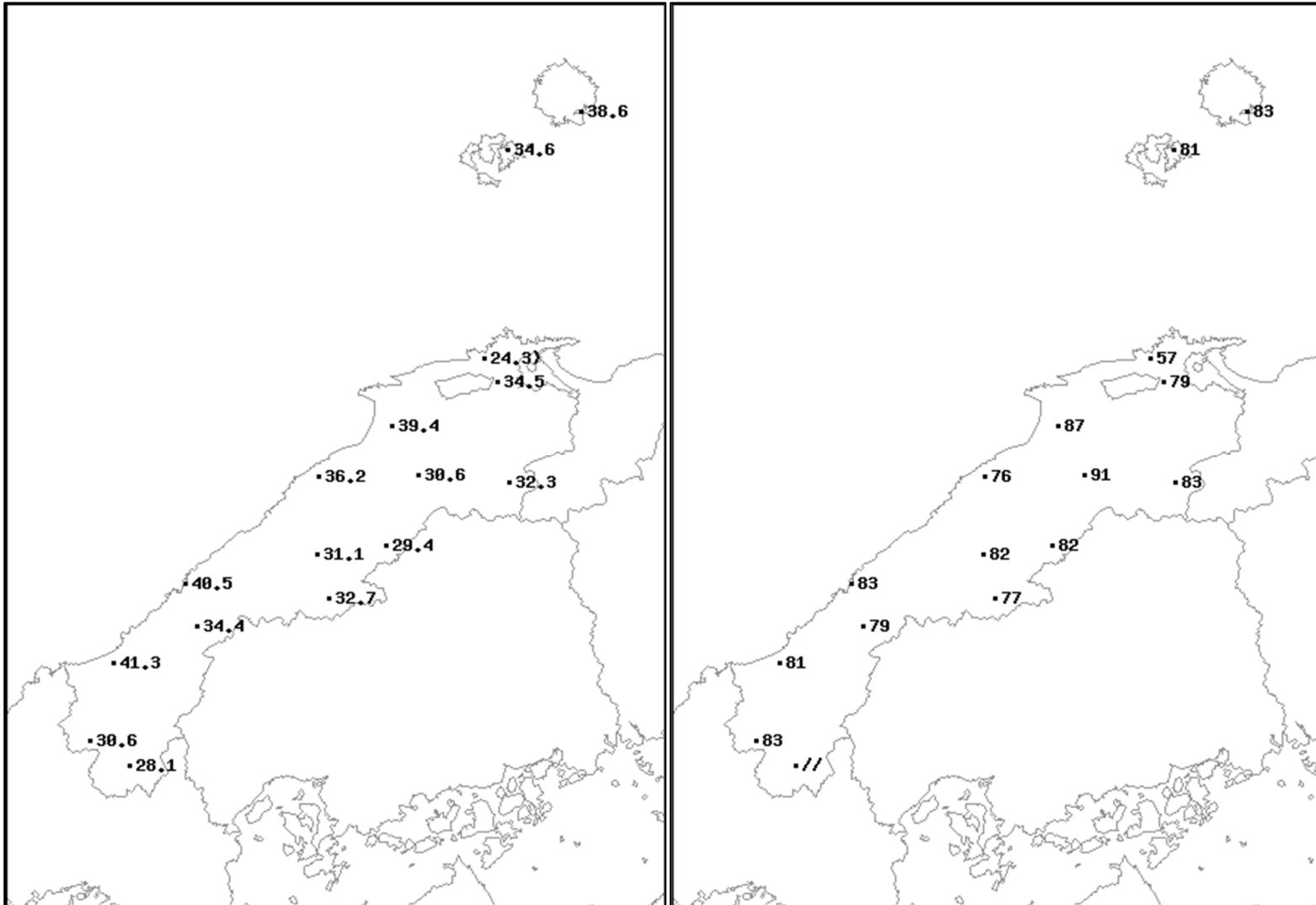
地点名	実況値	平年値	平年比(%)
西郷	254.0	74.3	342
西郷岬	198.5	55.0	361
海士	174.5	68.3	255
鹿島	89.5	70.5	127
斐川	86.5	55.5	156
松江	81.0	71.1	114
出雲	81.5	64.0	127
大東	58.5	69.4	84
伯太	49.5	75.8	65
佐田	80.0	77.1	104
大田	111.5	67.7	165
掛合	64.0	82.3	78
横田	37.5	71.0	53
福光	72.5	65.5	111
赤名	66.0	74.1	89
桜江	67.5	77.8	87
川本	54.0	76.4	71
浜田	61.5	64.0	96
瑞穂	67.0	70.0	96
三隅	49.0	61.7	79
弥栄	54.5	70.8	77
波佐	91.0	77.1	118
高津	51.0	52.6	97
益田	51.5	63.2	81
匹見	65.5	69.0	95
津和野	84.5	69.0	122
吉賀	85.5	//	//

9月下旬のアメダス気象分布図（日照時間）

日照時間 (h)

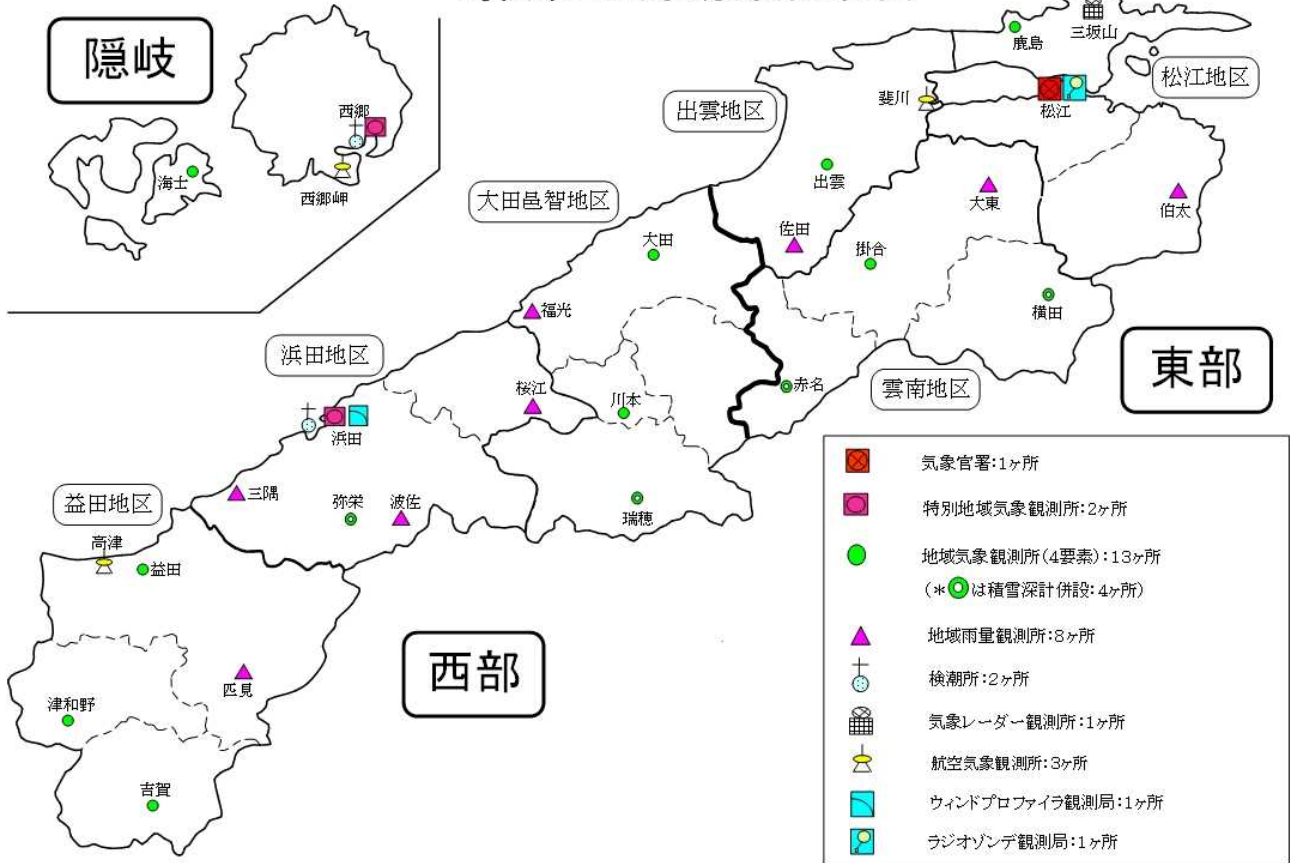
平年比 (%)

実況値・平年値 (h)



地点名	実況値	平年値	平年比(%)
西郷	38.6	46.5	83
海士	34.6	42.7	81
鹿島	24.3	42.4	57
松江	34.5	43.6	79
出雲	39.4	45.4	87
大田	36.2	47.6	76
掛合	30.6	33.7	91
横田	32.3	38.8	83
赤名	29.4	35.9	82
川本	31.1	38.0	82
浜田	40.5	48.7	83
瑞穂	32.7	42.3	77
弥栄	34.4	43.5	79
益田	41.3	50.9	81
津和野	30.6	36.8	83
吉賀	28.1	//	//

島根県内気象観測所配置図



令和元年9月26日現在

島根県地域気象観測所（アメダス）所在地一覧表

観測所	気温	降水量	日照	風向 風速	積雪	所在地	緯度	経度	海面上 の高さ
西郷	○	○	○	○	○	隠岐郡隠岐の島町西町大城ノ一（西郷特別地域気象観測所）	36°12.2'	133°20.0'	27m
西郷岬	○	○		○		隠岐郡隠岐の島町岬町（隠岐航空気象観測所）	36°10.7'	133°19.4'	80m
海士	○	○	○	○		隠岐郡海士町海士	36°05.8'	133°05.8'	3m
鹿島	○	○	○	○		松江市鹿島町佐陀本郷	35°31.2'	132°59.0'	3m
斐川	○	○		○		出雲市斐川町沖州（出雲航空気象観測所）	35°24.8'	132°53.4'	2m
松江	○	○	○	○	○	松江市西津田（松江地方気象台）	35°27.4'	133°03.9'	17m
出雲	○	○	○	○		出雲市芦渡町	35°19.9'	132°43.8'	20m
大東		○				雲南市大東町下阿用	35°19.1'	132°57.9'	56m
伯太		○				安来市伯太町西母里	35°21.0'	133°16.4'	23m
佐田		○				出雲市佐田町大呂	35°13.3'	132°43.4'	100m
大田	○	○	○	○		大田市大田町大田	35°11.4'	132°29.8'	30m
掛合	○	○	○	○		雲南市掛合町掛合	35°11.8'	132°48.9'	215m
横田	○	○	○	○	○	仁多郡奥出雲町稲原	35°10.4'	133°06.2'	369m
福光		○				大田市温泉津町福光	35°04.2'	132°20.0'	8m
赤名	○	○	○	○	○	飯石郡飯南町下赤名	35°00.1'	132°42.7'	444m
桜江		○				江津市桜江町川戸	34°57.2'	132°20.0'	32m
川本	○	○	○	○		邑智郡川本町川本	34°58.6'	132°29.5'	132m
浜田	○	○	○	○		浜田市大辻町（浜田特別地域気象観測所）	34°53.8'	132°04.2'	19m
瑞穂	○	○	○	○	○	邑智郡邑南町淀原	34°51.2'	132°31.8'	327m
三隅		○				浜田市三隅町西河内	34°47.7'	131°56.9'	9m
弥栄	○	○	○	○	○	浜田市弥栄町長安本郷	34°46.6'	132°06.5'	380m
波佐		○				浜田市金城町波佐	34°46.8'	132°11.8'	370m
高津	○	○		○		益田市内田町（石見航空気象観測所）	34°40.5'	131°47.4'	54m
益田	○	○	○	○		益田市あけぼの東町	34°40.6'	131°50.6'	4m
匹見		○				益田市匹見町匹見	34°34.3'	132°01.0'	259m
津和野	○	○	○	○		鹿足郡津和野町森村	34°27.7'	131°46.2'	165m
吉賀	○	○	○	○		鹿足郡吉賀町七日市	34°23.5'	131°53.6'	250m