

# 島根県の気象概況(旬の速報)

令和元年 8 月下旬

松江地方気象台

## 気象概況 令和元年8月下旬

期間中は、高気圧に覆われて晴れた日もあったが、前線が西日本に停滞した影響により、曇りや雨の日が多かった。

日付	天気概況	松江(06時～18時)	松江(18時～翌06時)
21日	前線が山陰沖に停滞	曇一時雨	曇
22日	前線が山陰沖に停滞	曇後時々雨	雨時々曇、雷を伴う
23日	前線が西日本を南下	大雨時々曇	曇後時々晴、霧を伴う
24日	前線が四国の南岸へ南下	曇	曇後晴
25日	前線が四国沖に停滞、次第に高気圧に覆われる	曇時々晴	晴
26日	高気圧に覆われる	晴後一時薄曇	晴後曇
27日	前線を伴った低気圧が山陰沖を北東進	雨時々曇	雨時々曇
28日	前線が山陰沖に停滞	雨時々曇	大雨後時々曇
29日	前線が西日本を南下	大雨時々曇、雷を伴う	曇時々雨
30日	前線が西日本に停滞	曇一時雨	曇後晴
31日	前線が四国沖に停滞	晴後薄曇	曇一時晴

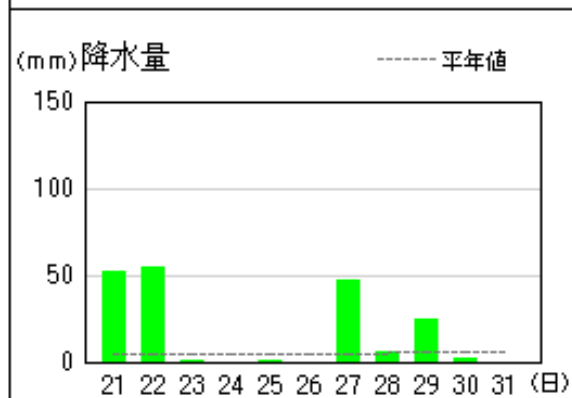
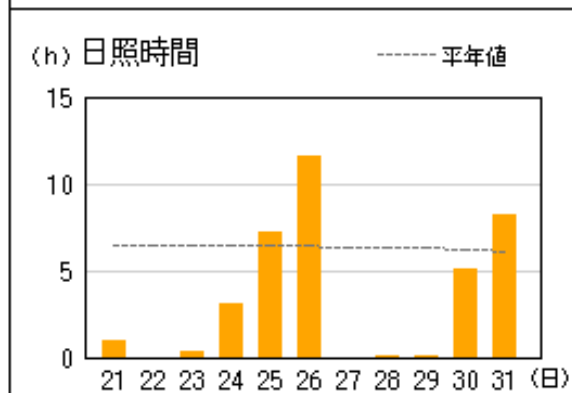
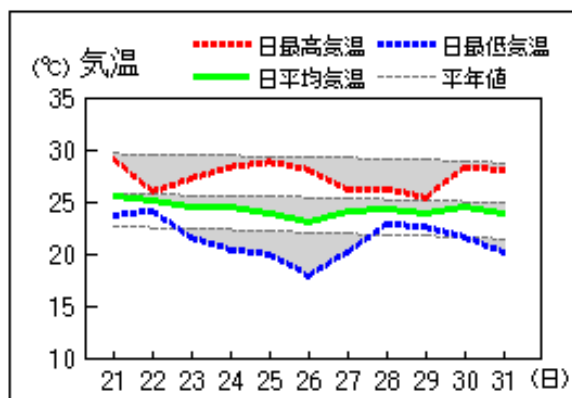
### 気象官署・特別地域気象観測所の観測値(8月下旬)

要素	気温(°C)						降水量(mm)		日照時間(h)	
	平均		最高		最低		本年	平年	本年	平年
	本年	平年	本年	平年	本年	平年				
松江	24.9	26.1	28.5	30.6	22.0	22.8	187.5	47.7	38.7	66.2
浜田	25.2	26.0	28.2	29.8	22.6	22.6	231.0	44.9	35.2	71.0
西郷	24.3	25.4	27.4	29.2	21.3	22.1	187.0	55.3	36.6	69.0

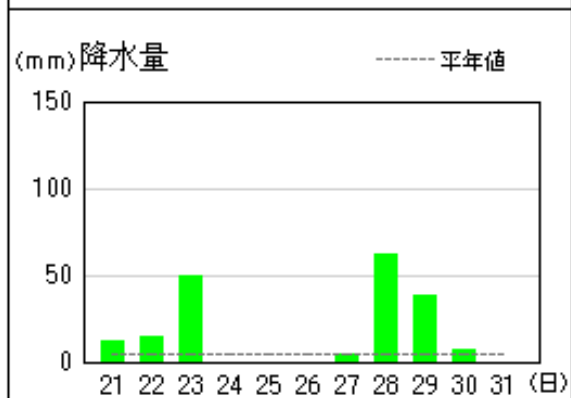
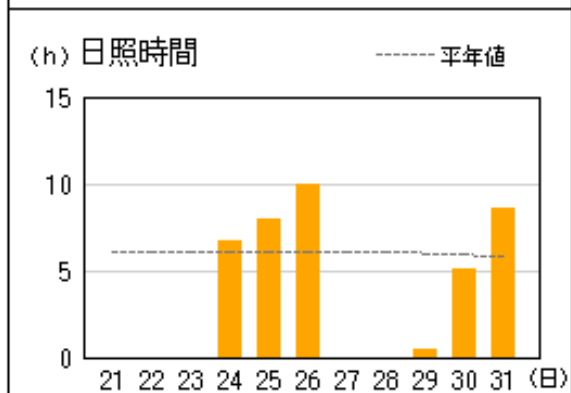
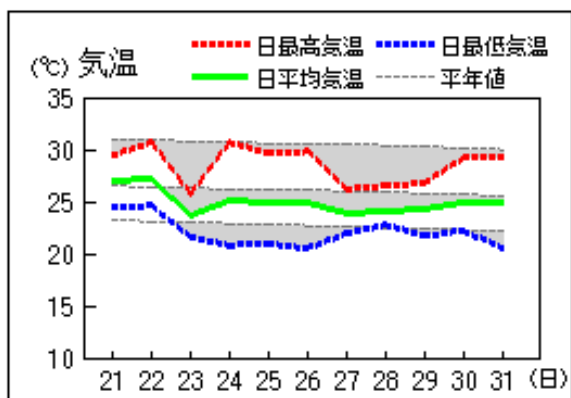
平均気温は、松江 低い                      浜田 低い                      西郷 低い  
 降水量は、松江 かなり多い              浜田 かなり多い              西郷 かなり多い  
 日照時間は、松江 かなり少ない              浜田 かなり少ない              西郷 かなり少ない

地上気象 気象経過図：2019年08月21日-2019年08月31日

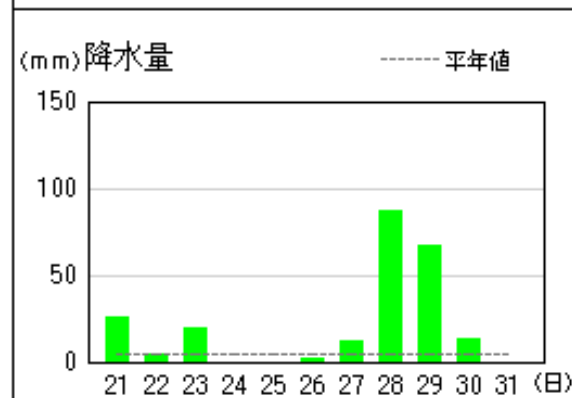
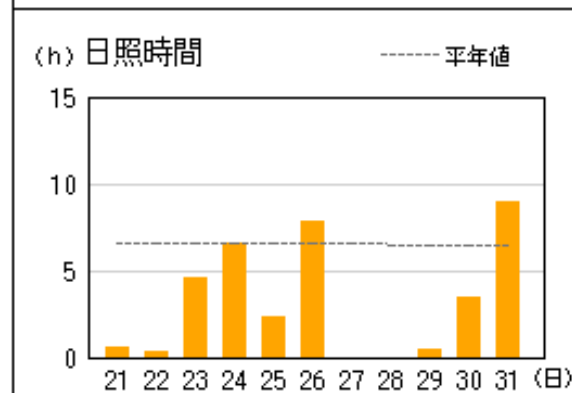
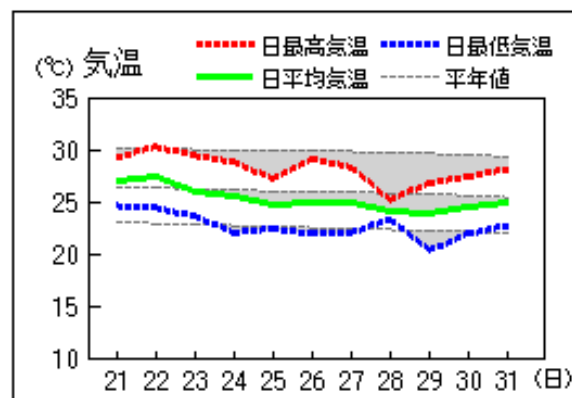
西郷



松江

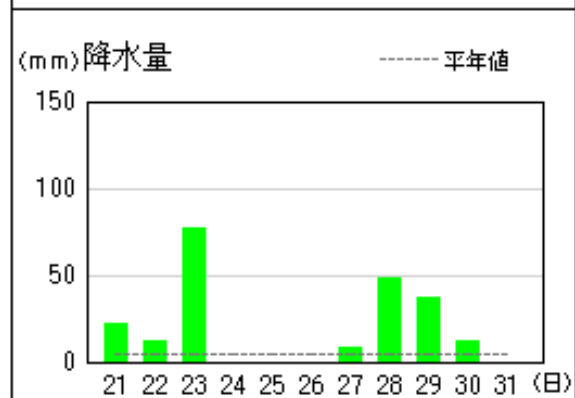
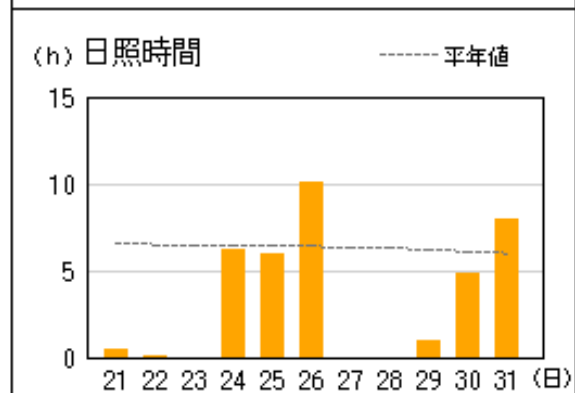
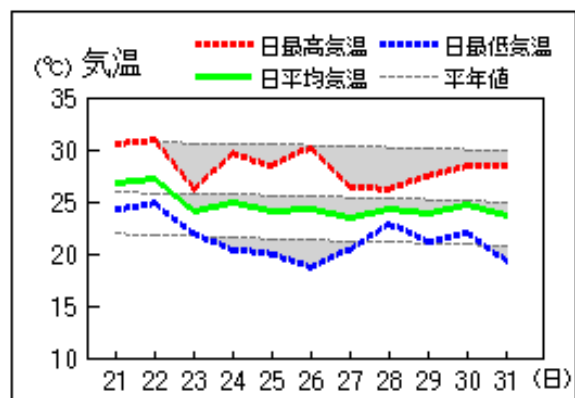


浜田

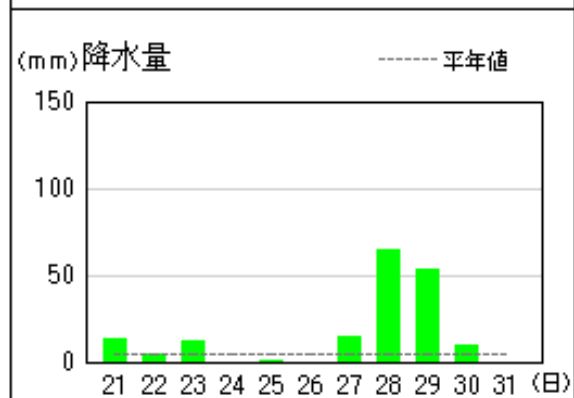
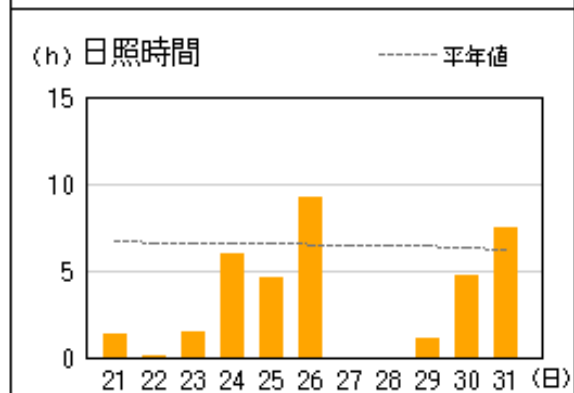
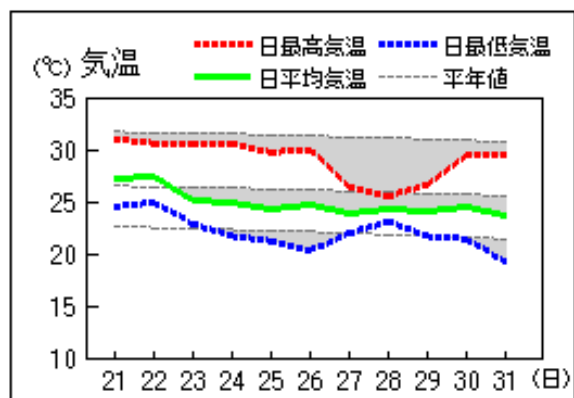


アメダス 気象経過図：2019年08月21日-2019年08月31日

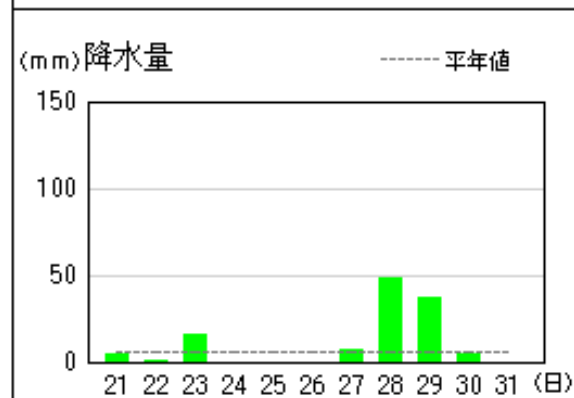
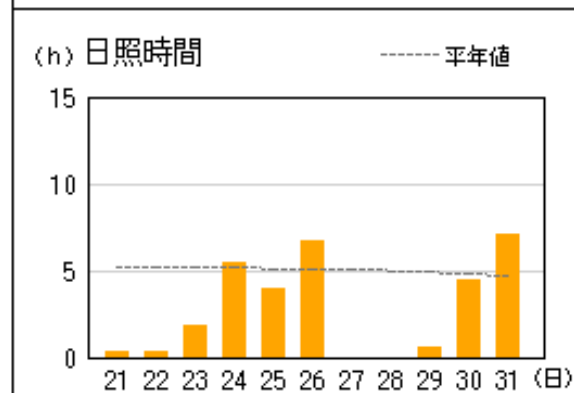
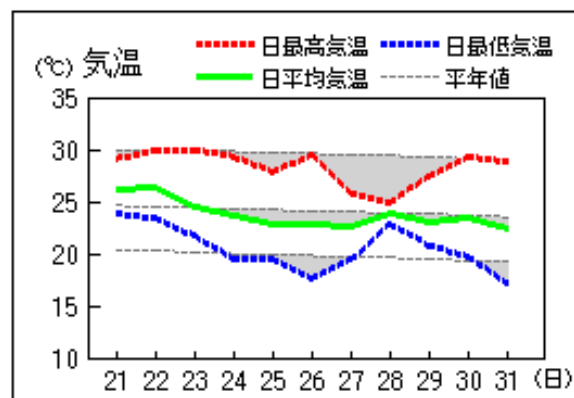
出雲



大田

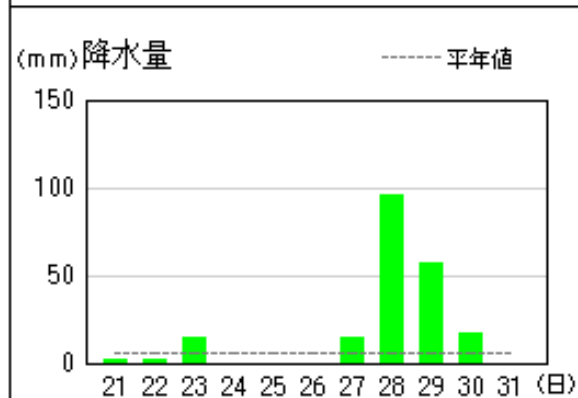
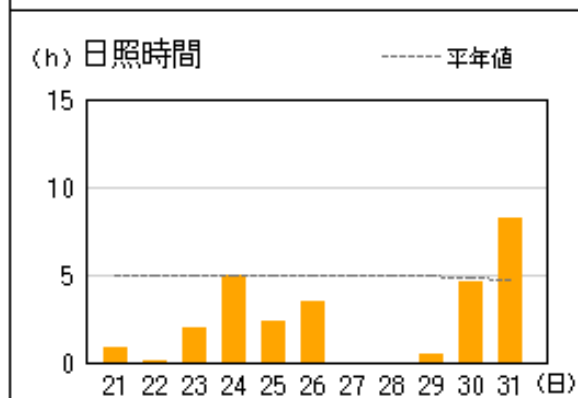
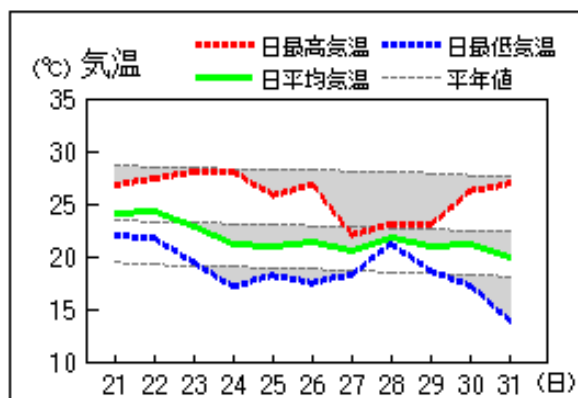


掛合

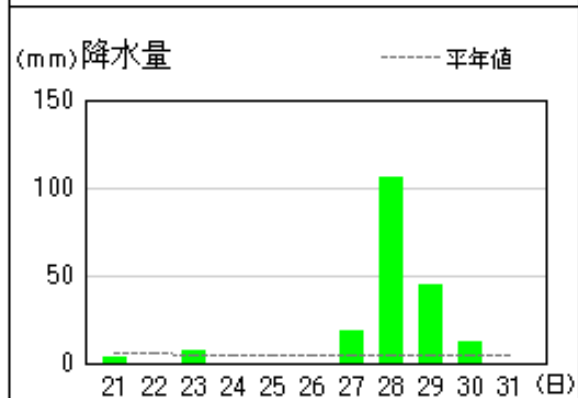
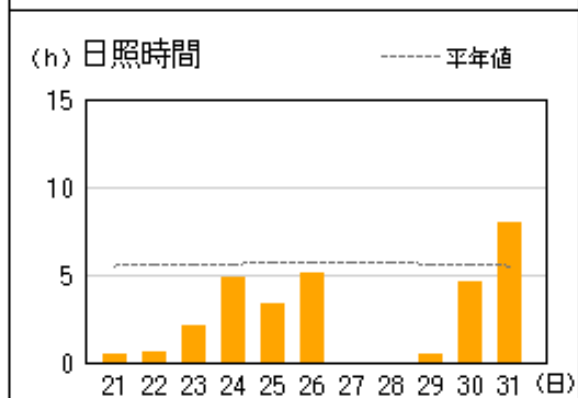
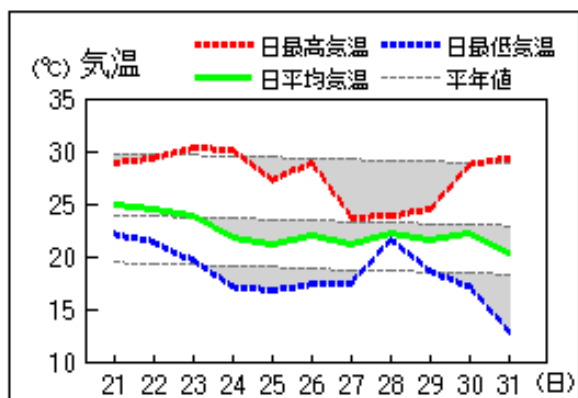


アメダス 気象経過図：2019年08月21日-2019年08月31日

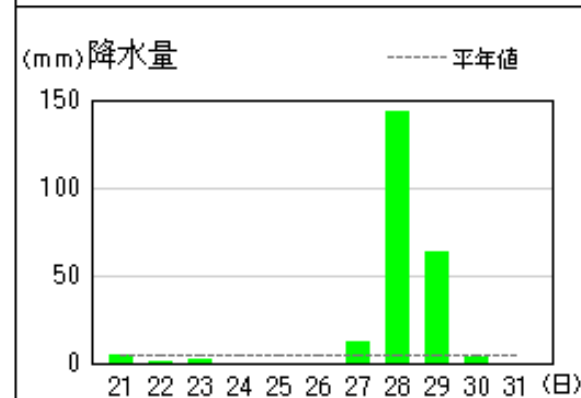
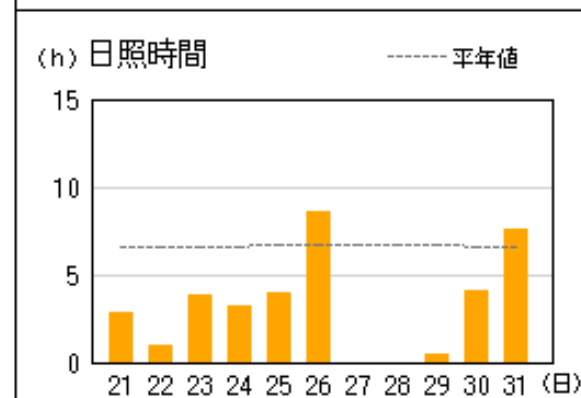
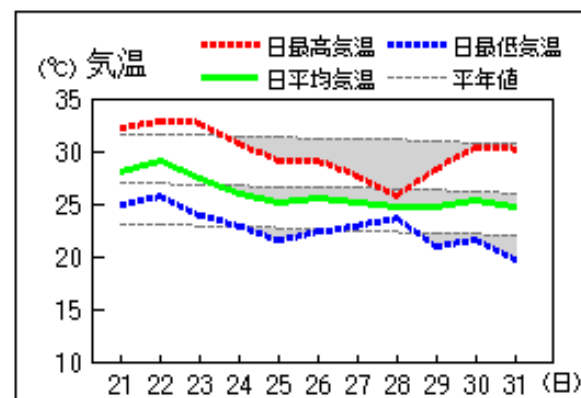
赤名



瑞穂



益田

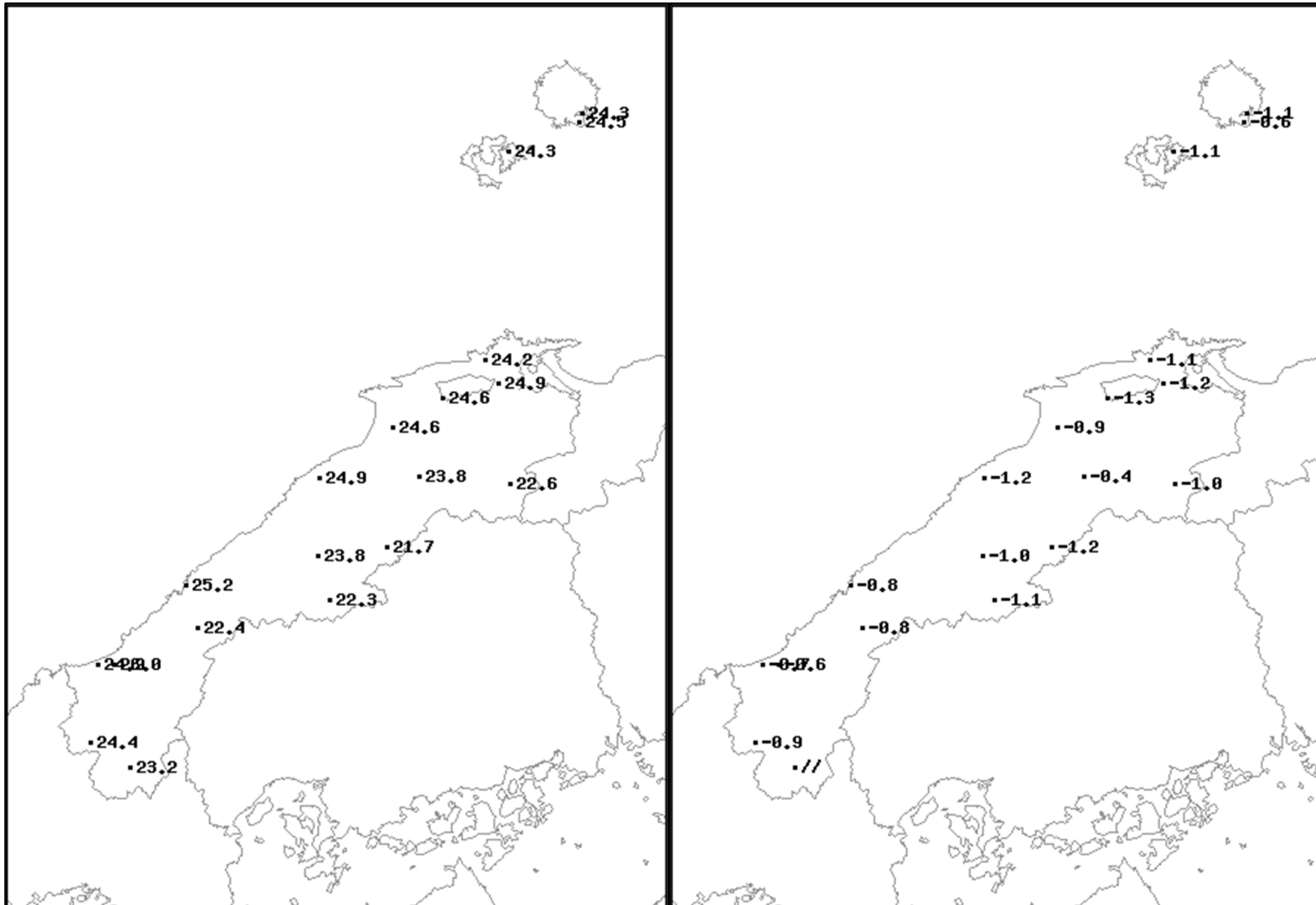


# 8月下旬のアメダス気象分布図（平均気温）

平均気温（℃）

平年差（℃）

実況値・平年値（℃）

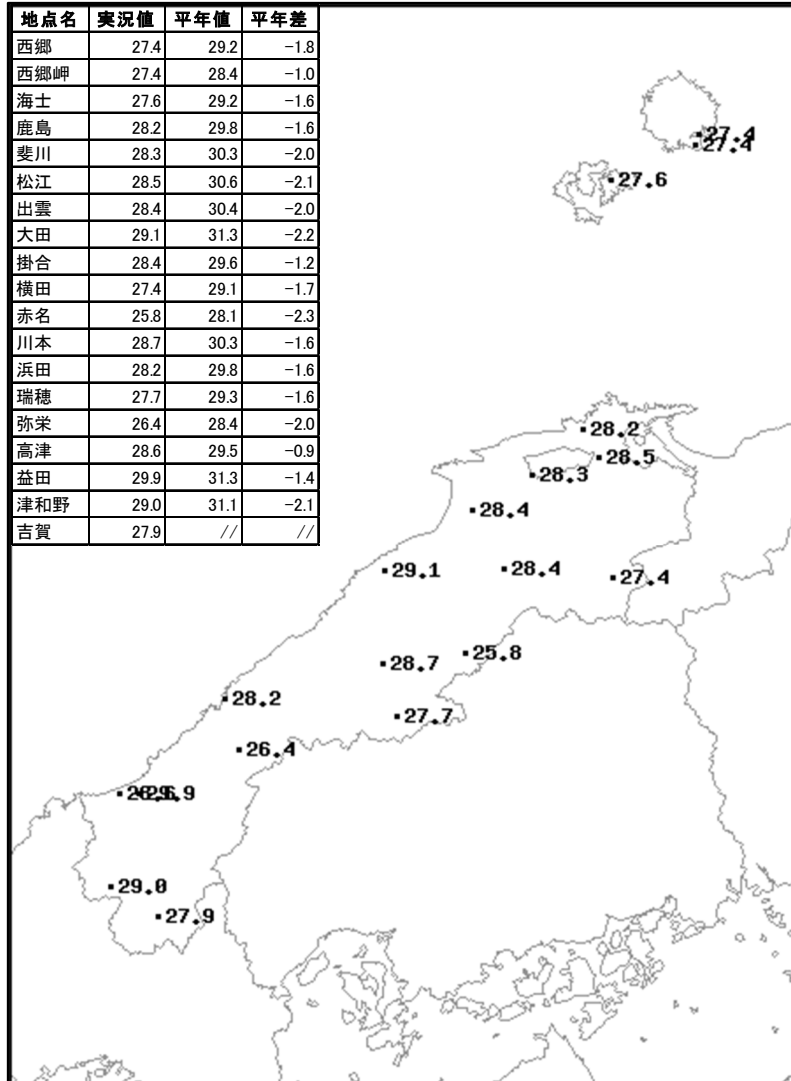


地点名	実況値	平年値	平年差
西郷	24.3	25.4	-1.1
西郷岬	24.5	25.1	-0.6
海士	24.3	25.4	-1.1
鹿島	24.2	25.3	-1.1
斐川	24.6	25.9	-1.3
松江	24.9	26.1	-1.2
出雲	24.6	25.5	-0.9
大田	24.9	26.1	-1.2
掛合	23.8	24.2	-0.4
横田	22.6	23.6	-1.0
赤名	21.7	22.9	-1.2
川本	23.8	24.8	-1.0
浜田	25.2	26.0	-0.8
瑞穂	22.3	23.4	-1.1
弥栄	22.4	23.2	-0.8
高津	24.9	25.6	-0.7
益田	26.0	26.6	-0.6
津和野	24.4	25.3	-0.9
吉賀	23.2	//	//

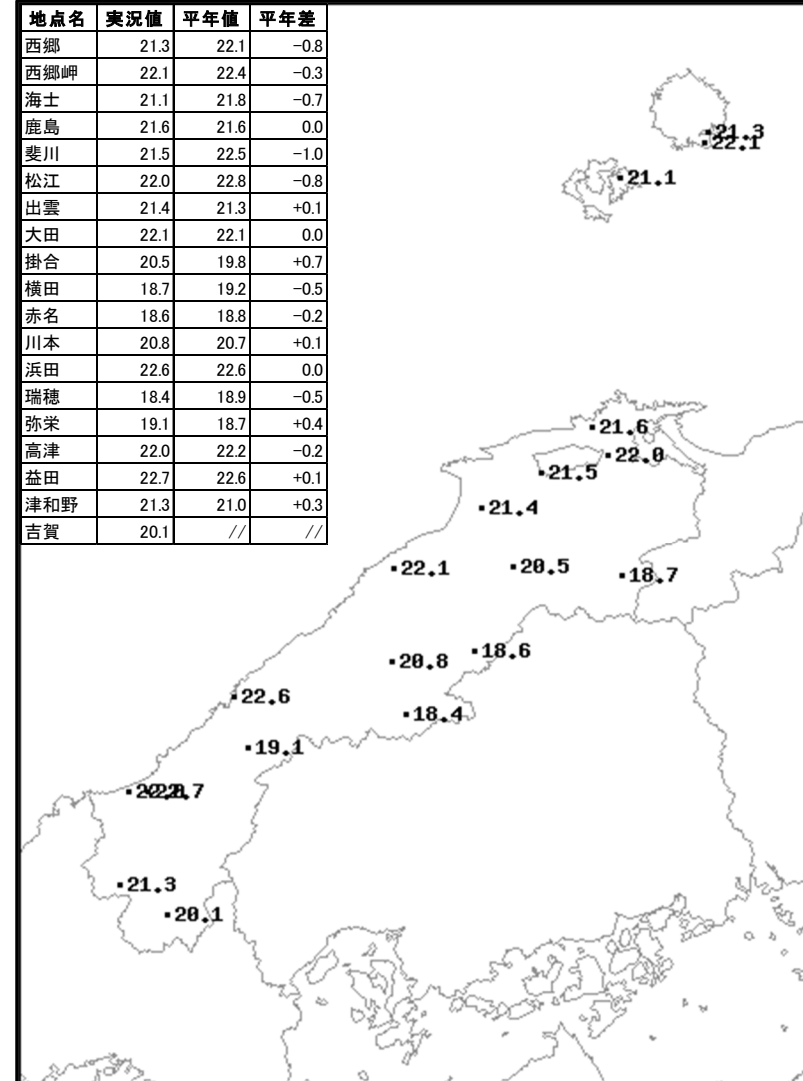
- 凡例
- D 正常値
  - 現象なし
  - D) 準正常値
  - D] 資料不足値
  - X 資料なし
  - // 平年値なし

## 8月下旬のアメダス気象分布図（最高気温・最低気温の旬平均）

最高気温の旬平均（℃）



最低気温の旬平均（℃）

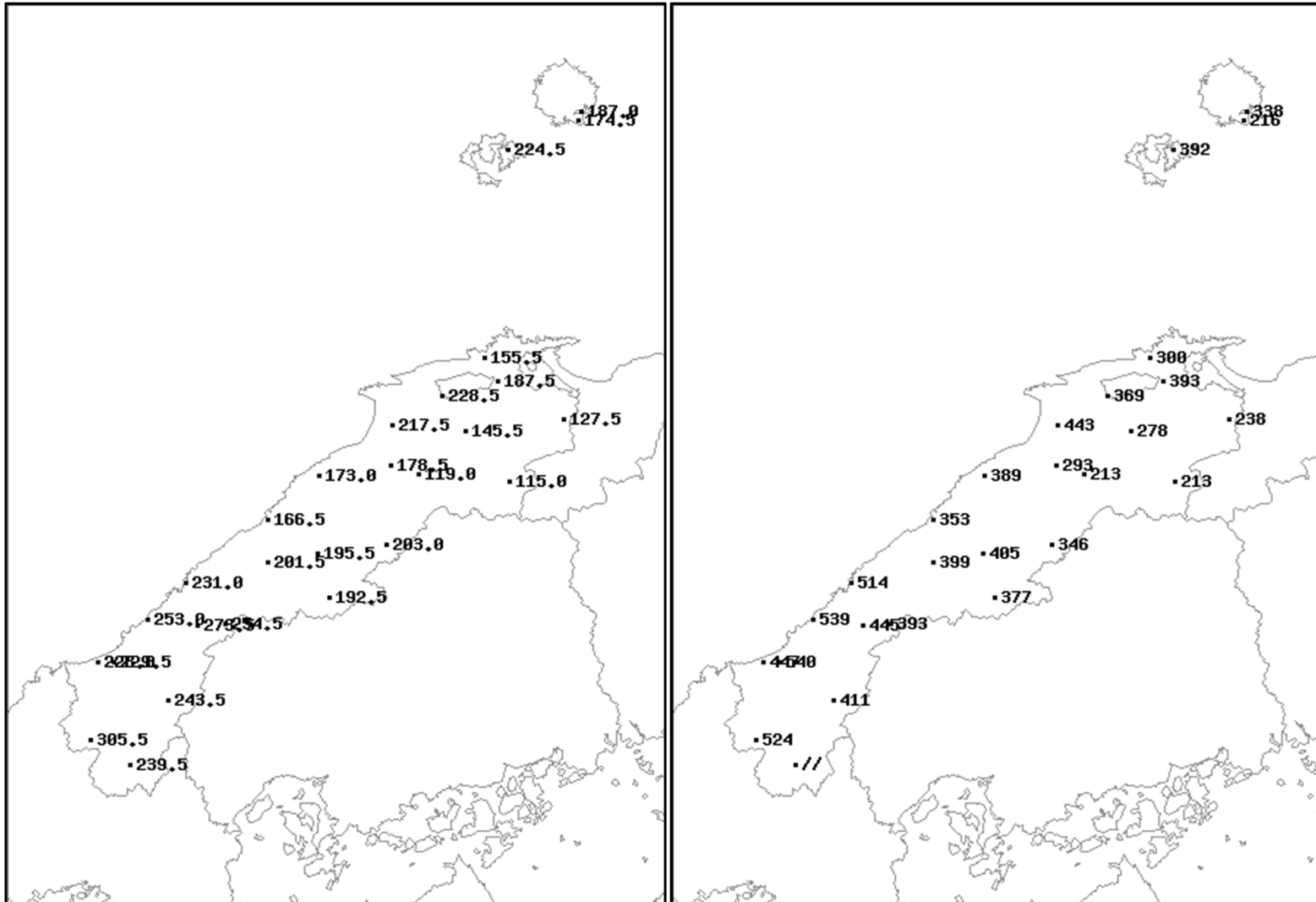


## 8月下旬のアメダス気象分布図（降水量）

降水量 (mm)

平年比 (%)

実況値・平年値 (mm)



地点名	実況値	平年値	平年比(%)
西郷	187.0	55.3	338
西郷岬	174.5	80.9	216
海士	224.5	57.3	392
鹿島	155.5	51.8	300
斐川	228.5	61.9	369
松江	187.5	47.7	393
出雲	217.5	49.1	443
大東	145.5	52.3	278
伯太	127.5	53.5	238
佐田	178.5	61.0	293
大田	173.0	44.5	389
掛合	119.0	55.9	213
横田	115.0	54.0	213
福光	166.5	47.2	353
赤名	203.0	58.6	346
桜江	201.5	50.5	399
川本	195.5	48.3	405
浜田	231.0	44.9	514
瑞穂	192.5	51.1	377
三隅	253.0	46.9	539
弥栄	273.5	61.5	445
波佐	254.5	64.7	393
高津	226.0	50.6	447
益田	229.5	42.5	540
匹見	243.5	59.2	411
津和野	305.5	58.3	524
吉賀	239.5	//	//

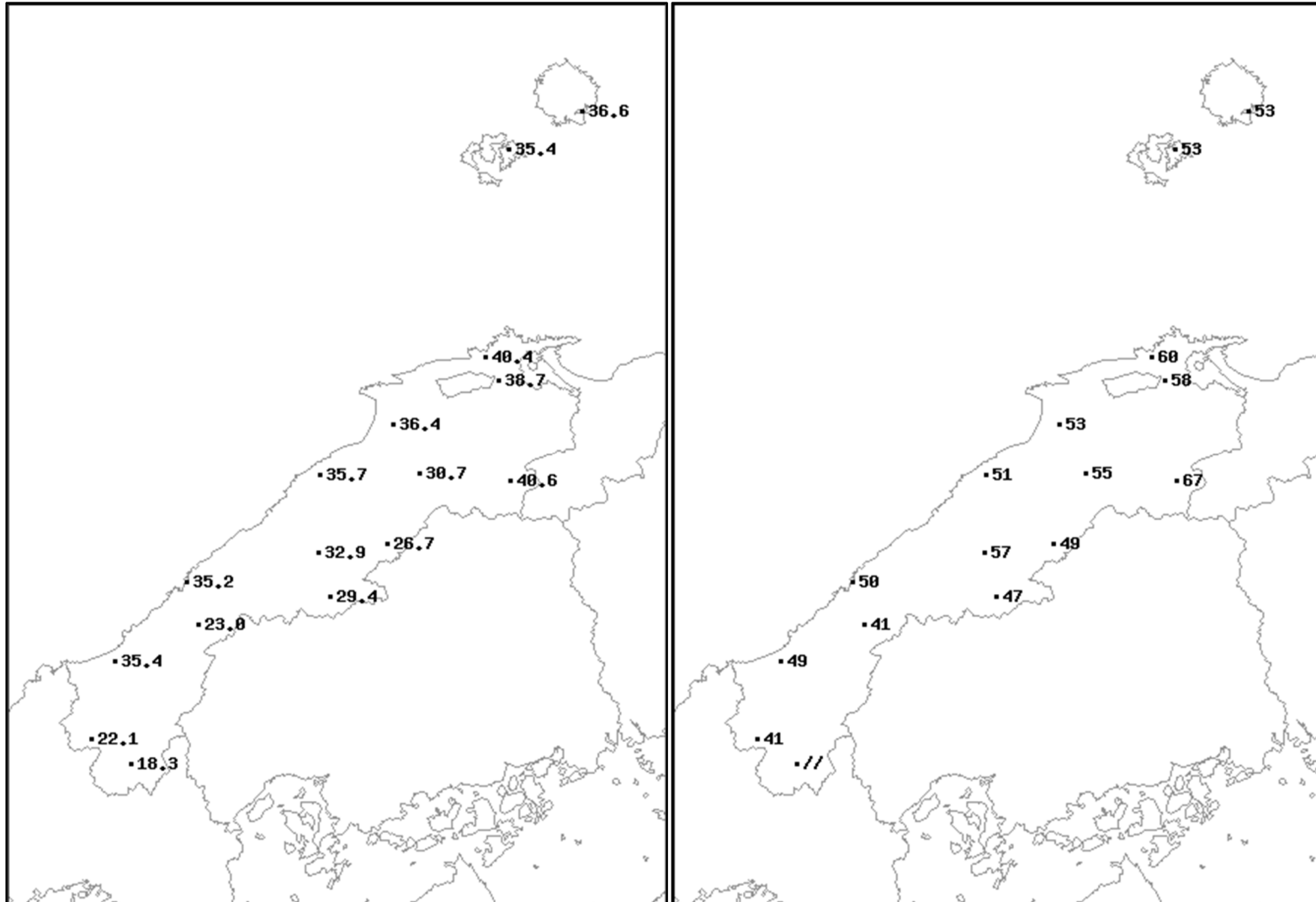


## 8月下旬のアメダス気象分布図（日照時間）

日照時間 (h)

平年比 (%)

実況値・平年値 (h)



地点名	実況値	平年値	平年比(%)
西郷	36.6	69.0	53
海士	35.4	67.2	53
鹿島	40.4	67.5	60
松江	38.7	66.2	58
出雲	36.4	69.1	53
大田	35.7	70.5	51
掛合	30.7	55.4	55
横田	40.6	60.7	67
赤名	26.7	54.3	49
川本	32.9	58.0	57
浜田	35.2	71.0	50
瑞穂	29.4	62.2	47
弥栄	23.0	55.9	41
益田	35.4	72.2	49
津和野	22.1	54.0	41
吉賀	18.3	//	//

# 島根県内気象観測所配置図



平成28年9月28日現在

島根県地域気象観測所（アメダス）所在地一覧表

観測所	気温	降水量	日照	風向 風速	積雪	所在地	緯度	経度	海面上 の 高さ
西郷	○	○	○	○	○	隠岐郡隠岐の島町西町大城ノ一（西郷特別地域気象観測所）	36°12.2'	133°20.0'	27m
西郷岬	○	○		○		隠岐郡隠岐の島町岬町（隠岐航空気象観測所）	36°10.7'	133°19.4'	80m
海士	○	○	○	○		隠岐郡海士町海士	36°05.8'	133°05.8'	3m
鹿島	○	○	○	○		松江市鹿島町北講武	35°31.2'	133°01.3'	5m
斐川	○	○		○		出雲市斐川町沖州（出雲航空気象観測所）	35°24.8'	132°53.4'	2m
松江	○	○	○	○	○	松江市西津田（松江地方気象台）	35°27.4'	133°03.9'	17m
出雲	○	○	○	○		出雲市芦渡町	35°19.9'	132°43.8'	20m
大東		○				雲南市大東町下阿用	35°19.1'	132°57.9'	56m
伯太		○				安来市伯太町西母里	35°21.0'	133°16.4'	23m
佐田		○				出雲市佐田町大呂	35°13.3'	132°43.4'	100m
大田	○	○	○	○		大田市大田町大田	35°11.4'	132°29.8'	30m
掛合	○	○	○	○		雲南市掛合町掛合	35°11.8'	132°48.9'	215m
横田	○	○	○	○	○	仁多郡奥出雲町稲原	35°10.4'	133°06.2'	369m
福光		○				大田市温泉津町福光	35°04.2'	132°20.0'	8m
赤名	○	○	○	○	○	飯石郡飯南町下赤名	35°00.1'	132°42.7'	444m
桜江		○				江津市桜江町川戸	34°57.2'	132°20.0'	32m
川本	○	○	○	○		邑智郡川本町川本	34°58.6'	132°29.5'	132m
浜田	○	○	○	○		浜田市大辻町（浜田特別地域気象観測所）	34°53.8'	132°04.2'	19m
瑞穂	○	○	○	○	○	邑智郡邑南町淀原	34°51.2'	132°31.8'	327m
三隅		○				浜田市三隅町西河内	34°47.7'	131°56.9'	9m
弥栄	○	○	○	○	○	浜田市弥栄町長安本郷	34°46.6'	132°06.5'	380m
波佐		○				浜田市金城町波佐	34°46.8'	132°11.8'	370m
高津	○	○		○		益田市内田町（石見航空気象観測所）	34°40.5'	131°47.4'	54m
益田	○	○	○	○		益田市あけぼの東町	34°40.6'	131°50.6'	4m
匹見		○				益田市匹見町匹見	34°34.3'	132°01.0'	259m
津和野	○	○	○	○		鹿足郡津和野町森村	34°27.7'	131°46.2'	165m
吉賀	○	○	○	○		鹿足郡吉賀町七日市	34°23.5'	131°53.6'	250m