

島根県の気象概況(旬の速報)

平成31年3月中旬

松江地方気象台

気象概況 平成31年3月中旬

期間中は、高気圧に覆われて晴れた日もあったが、気圧の谷や寒気の影響を受けて、曇りや雨又はみぞれの日が多かった。

日付	天気概況	松江(06時～18時)	松江(18時～翌06時)
11日	寒気の影響を受ける	曇時々雨後晴	曇一時晴後時々雨、雷を伴う
12日	気圧の谷や寒気の影響を受ける	曇時々晴一時雨	曇時々雨一時晴、雷を伴う
13日	寒気や湿った空気の影響を受ける	曇時々晴一時みぞれ、大風を伴う	晴
14日	高気圧に覆われるが、寒気の影響を受ける	雨時々曇後晴、あられを伴う	晴後時々薄曇一時雨
15日	気圧の谷や寒気の影響を受ける	雨時々曇	曇時々雨一時晴
16日	気圧の谷や寒気の影響を受ける	晴時々雨一時曇	晴後雨、雷を伴う
17日	気圧の谷や寒気の影響を受ける	曇時々雨一時晴、ひょうを伴う	晴後一時霧
18日	高気圧に覆われる	薄曇一時霧	曇
19日	気圧の谷や湿った空気の影響を受ける	曇後晴	快晴
20日	高気圧に覆われる	曇一時晴	雨時々曇

気象官署・特別地域気象観測所の観測値(3月中旬)

要素	気温(°C)						降水量(mm)		日照時間(h)	
	平均		最高		最低		本年	平年	本年	平年
	本年	平年	本年	平年	本年	平年				
松江	8.2	7.7	13.4	12.8	3.8	3.1	57.5	42.6	48.0	44.9
浜田	9.5	8.8	14.0	13.2	5.0	4.3	49.5	37.7	56.5	46.9
西郷	8.3)	7.1	12.9)	11.6	3.2)	2.2	60.5)	38.3	44.0)	46.7

) : 統計値を求める対象となる資料の一部が欠けているが、その範囲が許容の範囲内の値。

] : 統計値を求める対象となる資料が、許容する範囲内の資料数を満たさず、十分な信頼を保証できない値。

※西郷特別地域気象観測所は周辺火災の影響による回線障害のため13日16時01分から14日18時まで欠測しています。欠測期間中のデータについては精査中です。

平均気温は、 松江 平年並
降水量は、 松江 多い
日照時間は、 松江 平年並

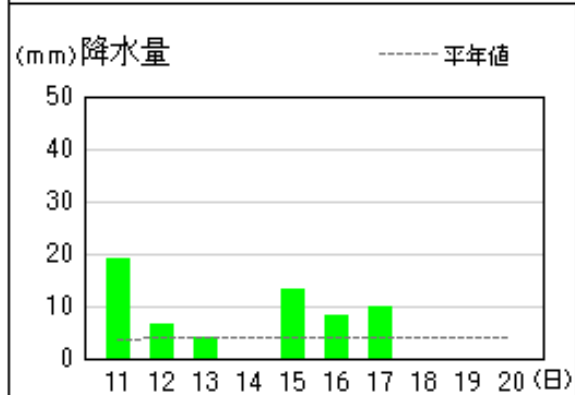
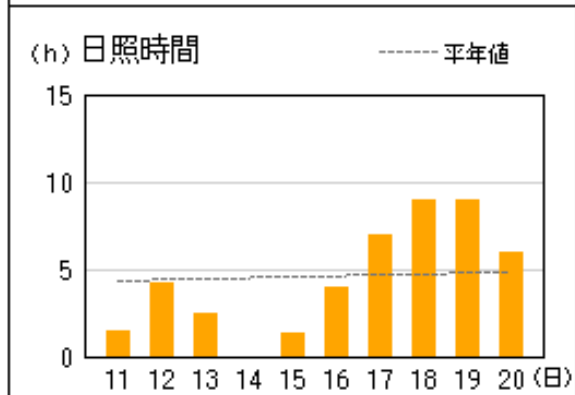
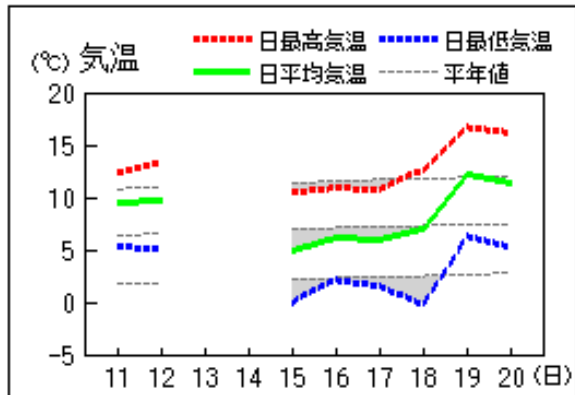
浜田 平年並
浜田 多い
浜田 多い

西郷 高い
西郷 多い
西郷 平年並

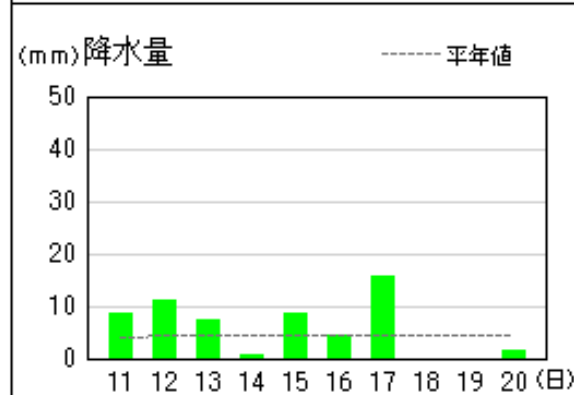
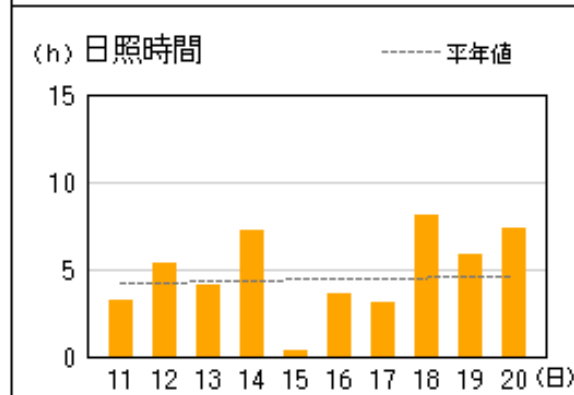
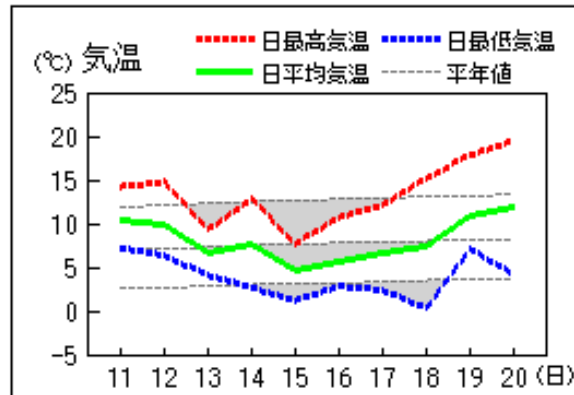
地上気象 気象経過図：2019年03月11日-2019年03月20日

西郷

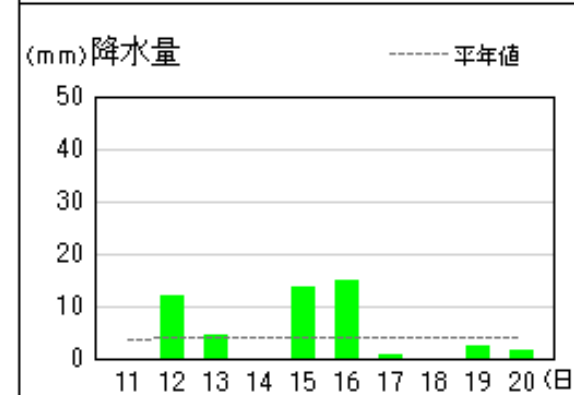
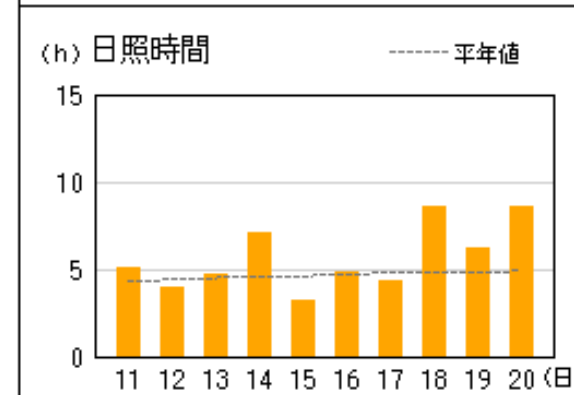
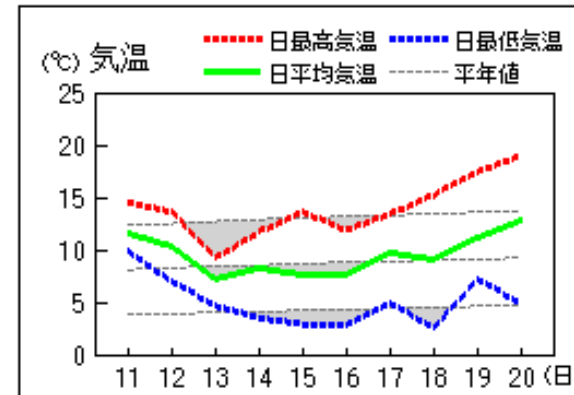
※13日16時01分から14日18時まで欠測



松江

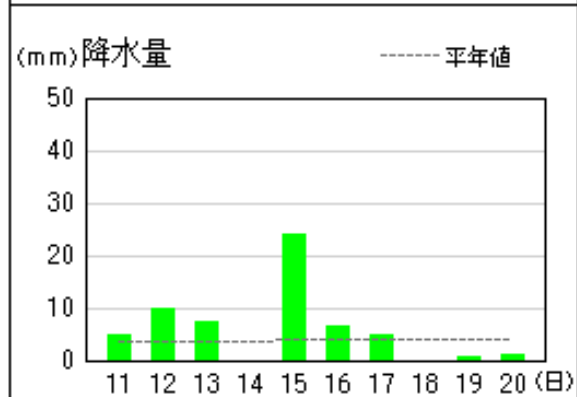
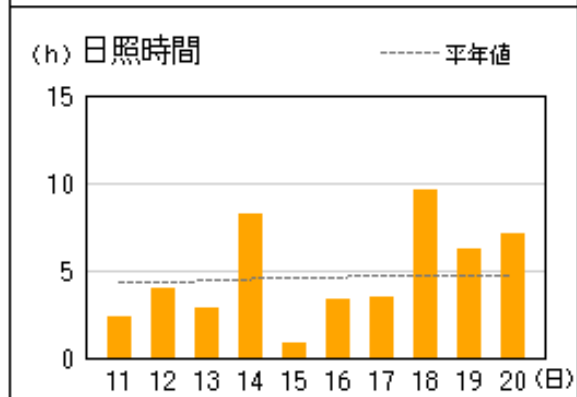
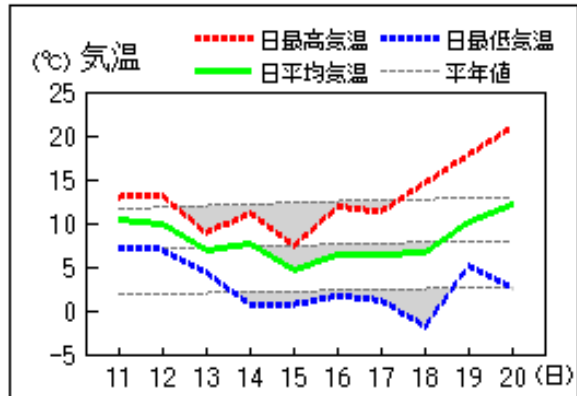


浜田

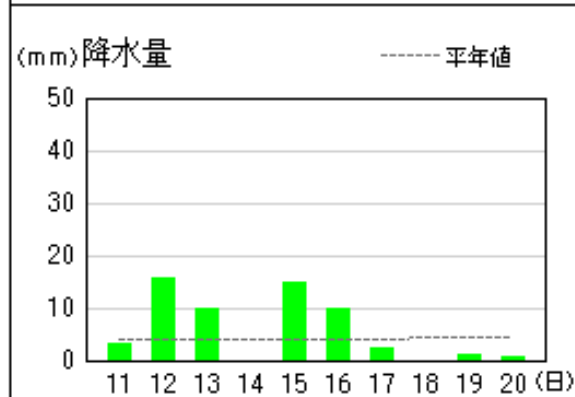
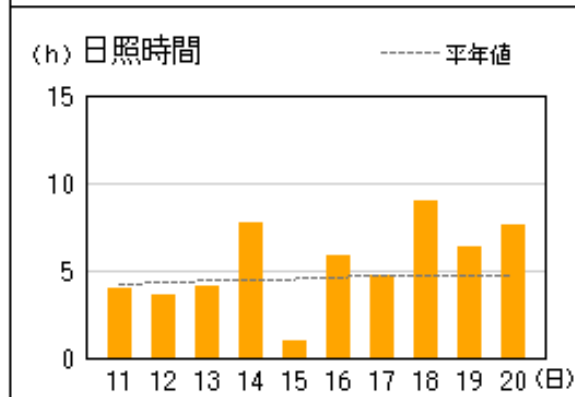
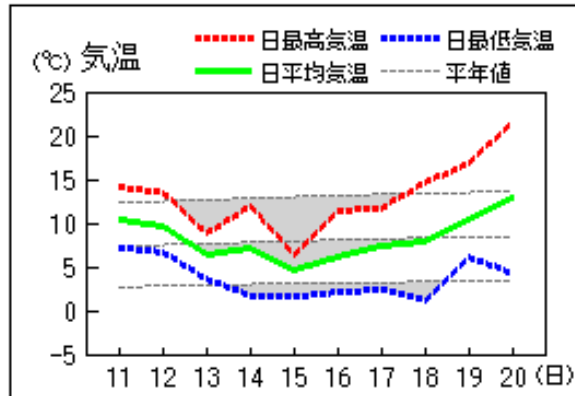


アメダス 気象経過図：2019年03月11日-2019年03月20日

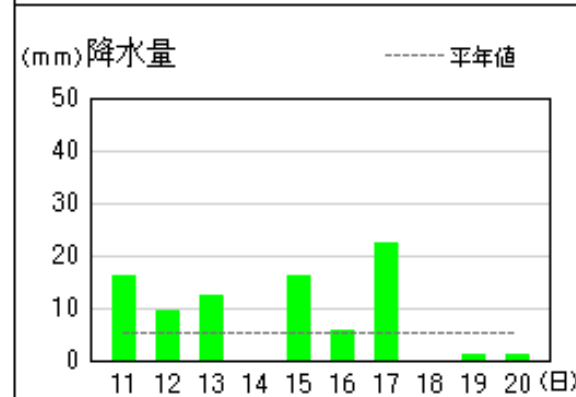
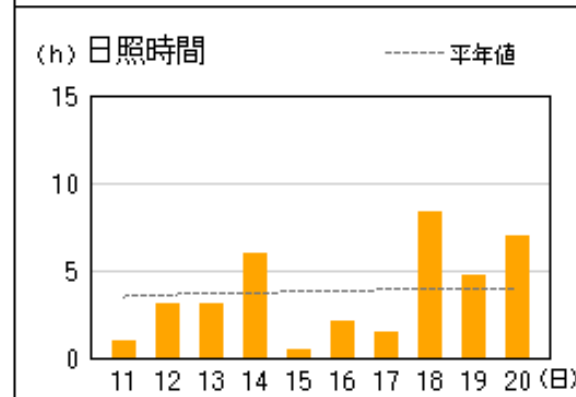
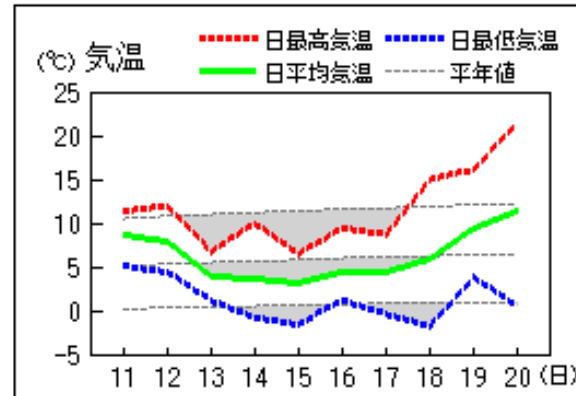
出雲



大田

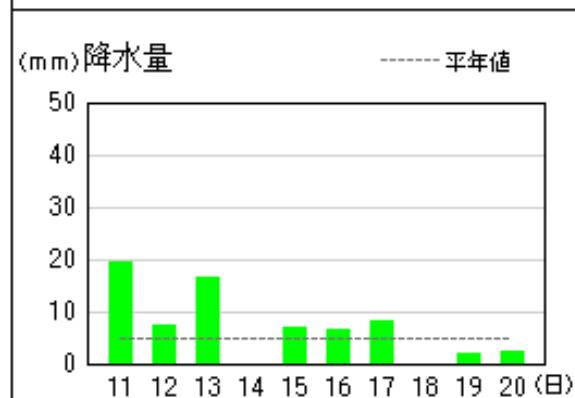
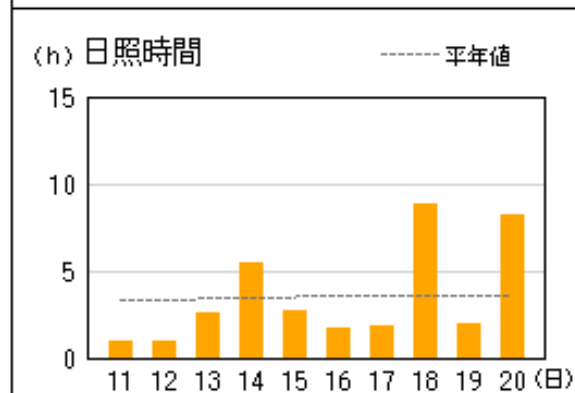
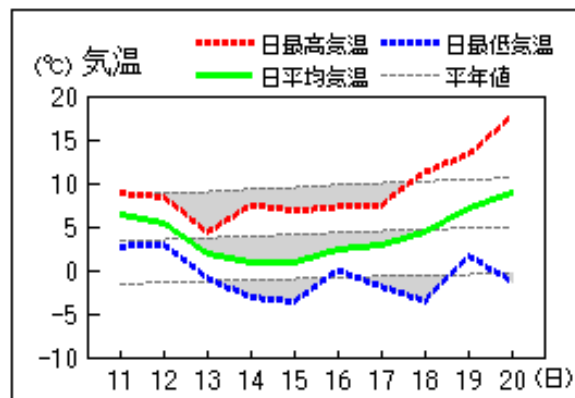


掛合

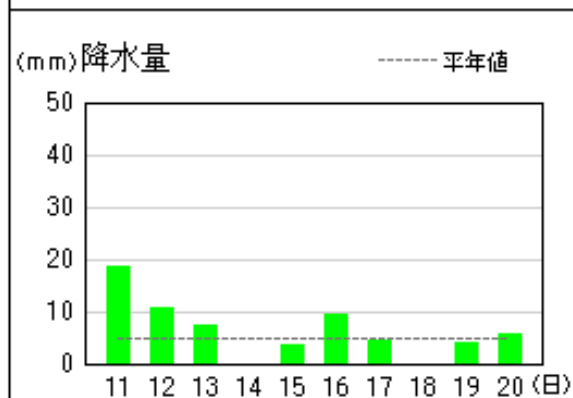
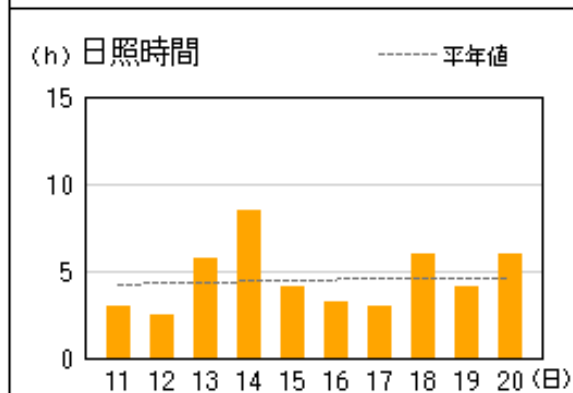
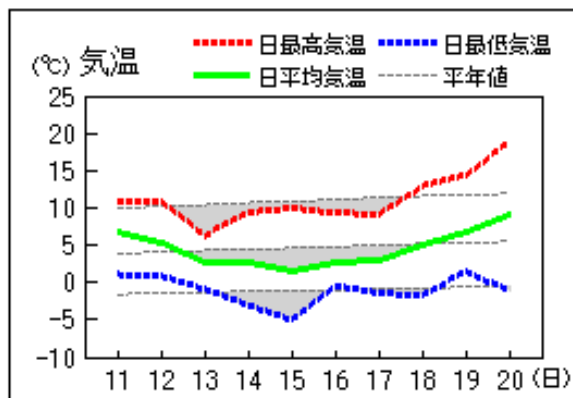


アメダス 気象経過図：2019年03月11日-2019年03月20日

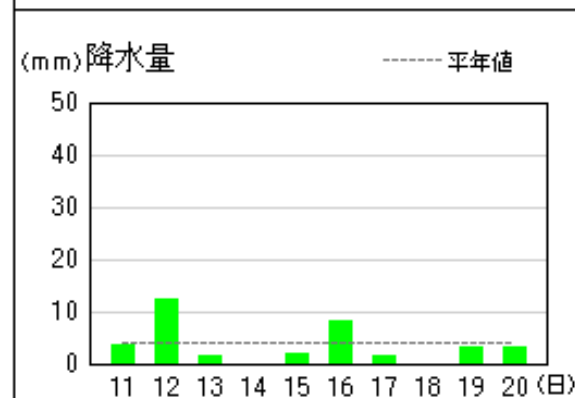
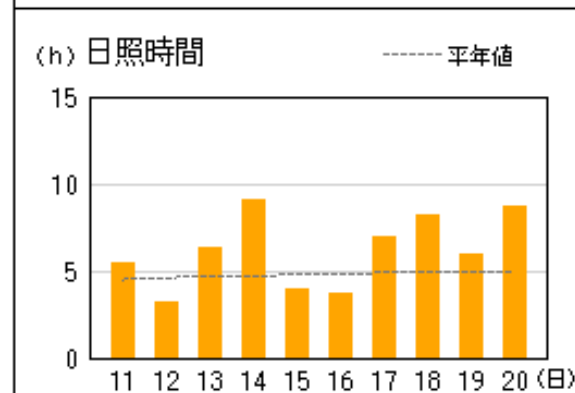
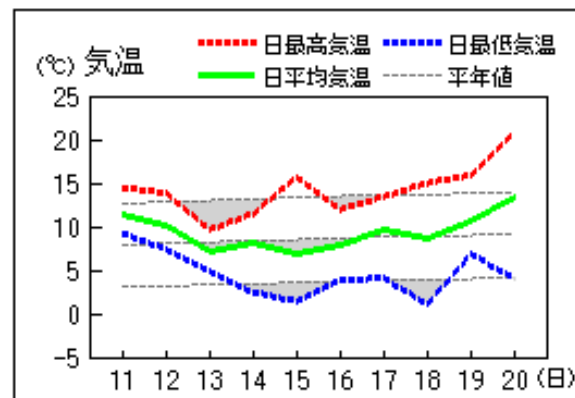
赤名



瑞穂



益田

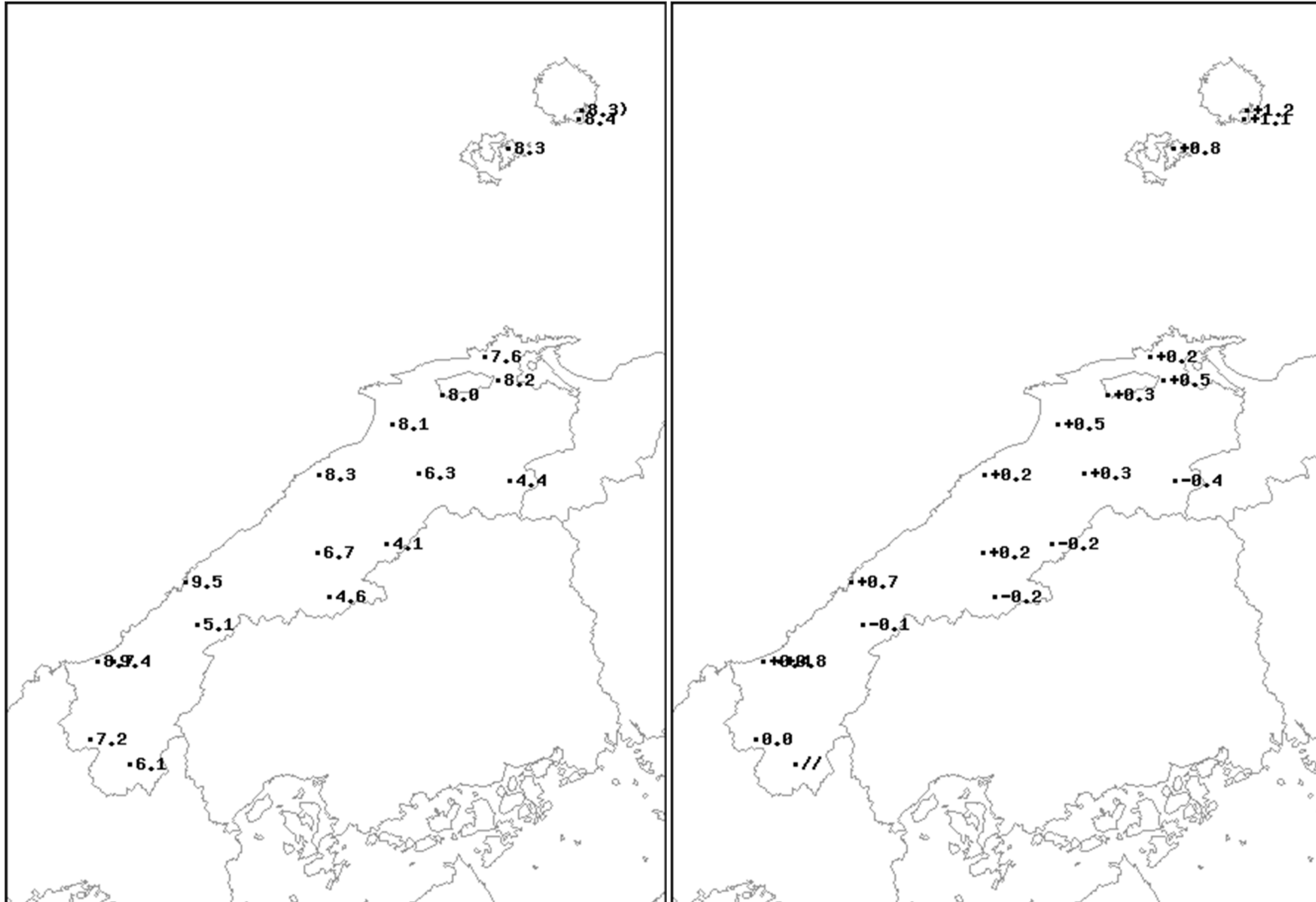


3月中旬のアメダス気象分布図（平均気温）

平均気温 (°C)

平年差 (°C)

観測値・平年値 (°C)

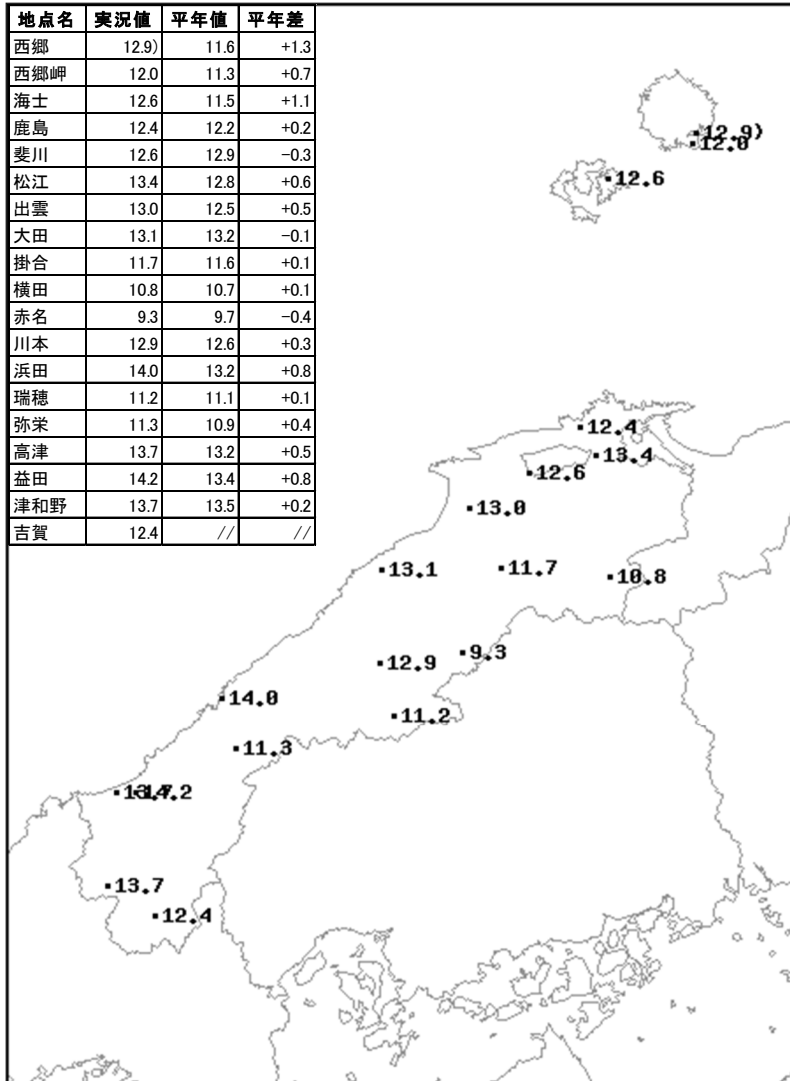


地点名	実況値	平年値	平年差
西郷	8.3	7.1	+1.2
西郷岬	8.4	7.3	+1.1
海士	8.3	7.5	+0.8
鹿島	7.6	7.4	+0.2
斐川	8.0	7.7	+0.3
松江	8.2	7.7	+0.5
出雲	8.1	7.6	+0.5
大田	8.3	8.1	+0.2
掛合	6.3	6.0	+0.3
横田	4.4	4.8	-0.4
赤名	4.1	4.3	-0.2
川本	6.7	6.5	+0.2
浜田	9.5	8.8	+0.7
瑞穂	4.6	4.8	-0.2
弥栄	5.1	5.2	-0.1
高津	8.7	8.3	+0.4
益田	9.4	8.6	+0.8
津和野	7.2	7.2	0.0
吉賀	6.1	//	//

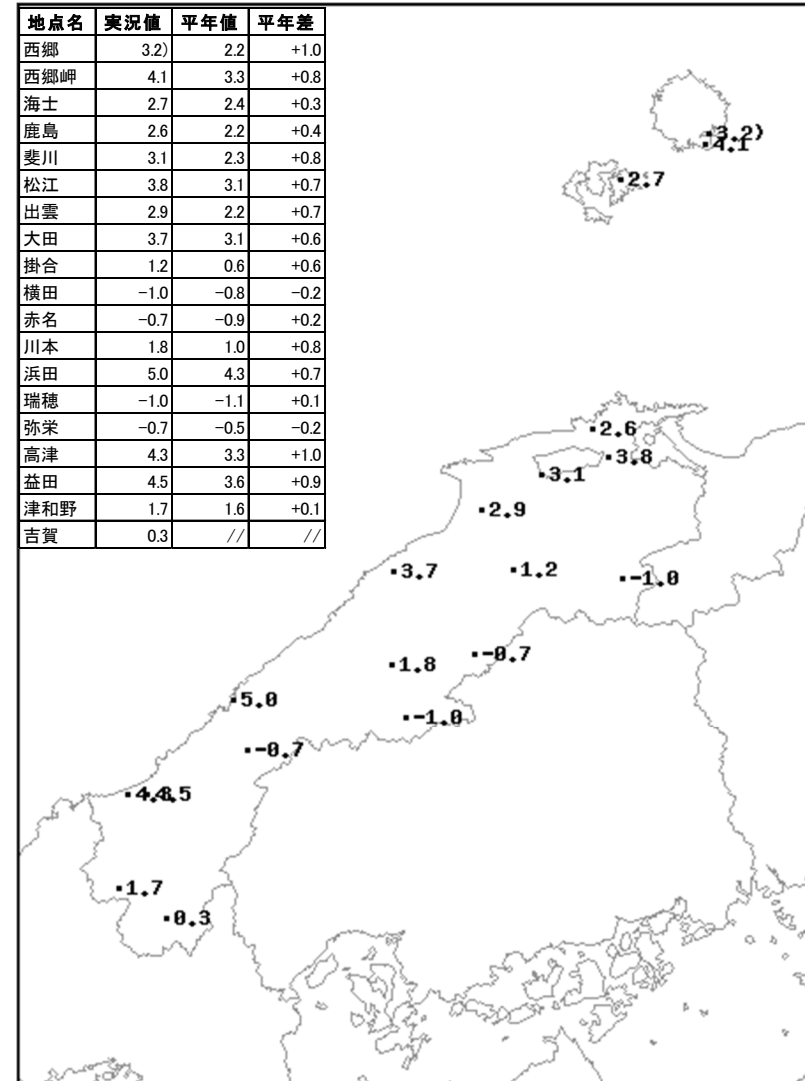
- 凡例
- D 正常値
 - 現象なし
 - D) 準正常値
 - D] 資料不足値
 - X 資料なし
 - // 平年値なし

3月中旬のアメダス気象分布図 (最高気温・最低気温の旬平均)

最高気温の旬平均 (°C)



最低気温の旬平均 (°C)

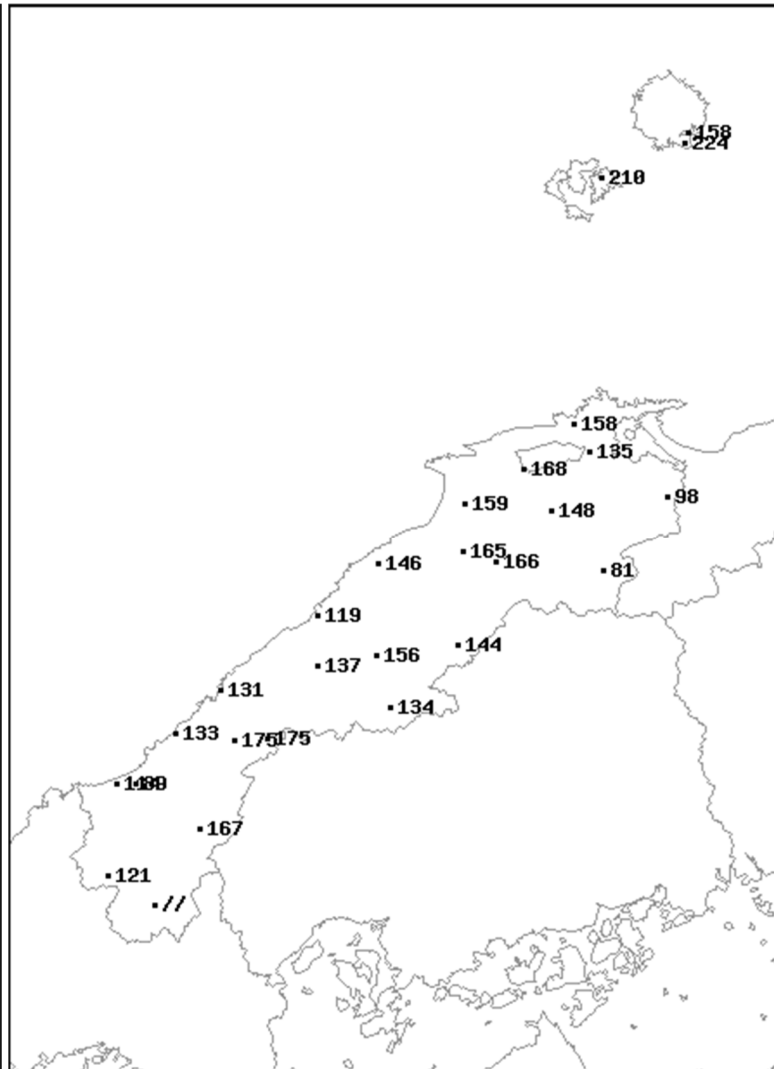
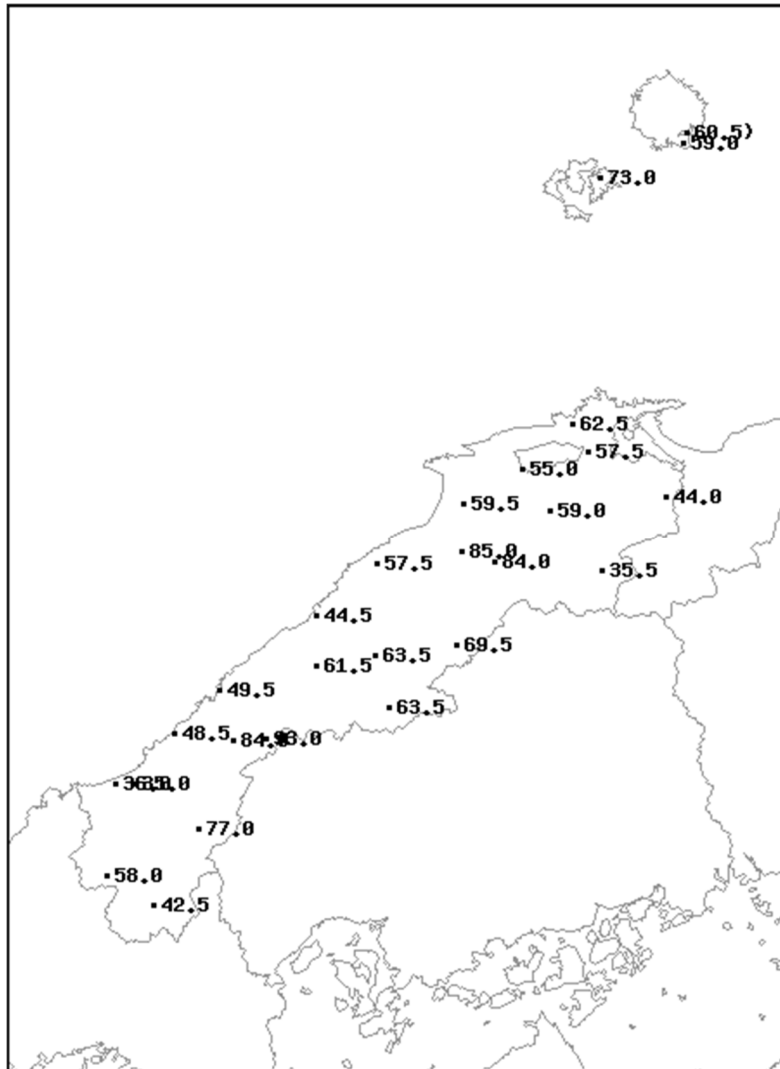


3月中旬のアメダス気象分布図（降水量）

降水量 (mm)

平年比 (%)

観測値・平年値 (mm)



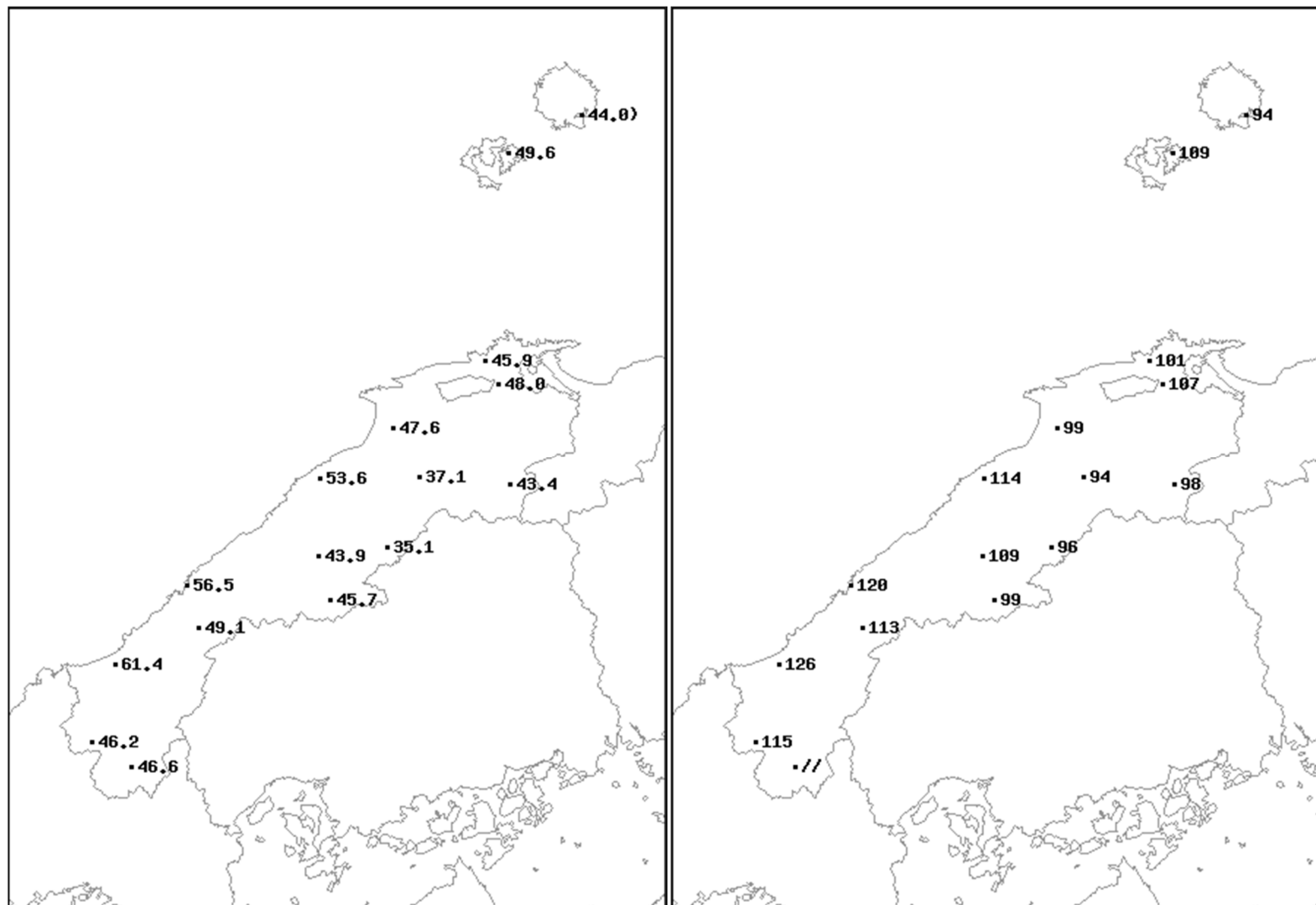
地点名	実況値	平年値	平年比(%)
西郷	60.5	38.3	158
西郷岬	59.0	26.3	224
海士	73.0	34.8	210
鹿島	62.5	39.6	158
斐川	55.0	32.8	168
松江	57.5	42.6	135
出雲	59.5	37.4	159
大東	59.0	39.9	148
伯太	44.0	45.0	98
佐田	85.0	51.4	165
大田	57.5	39.3	146
掛合	84.0	50.7	166
横田	35.5	43.6	81
福光	44.5	37.3	119
赤名	69.5	48.2	144
桜江	61.5	44.9	137
川本	63.5	40.7	156
浜田	49.5	37.7	131
瑞穂	63.5	47.5	134
三隅	48.5	36.4	133
弥栄	84.0	48.1	175
波佐	93.0	53.0	175
高津	36.0	31.7	114
益田	35.0	39.3	89
匹見	77.0	46.2	167
津和野	58.0	47.9	121
吉賀	42.5	//	//

3月中旬のアメダス気象分布図（日照時間）

日照時間（h）

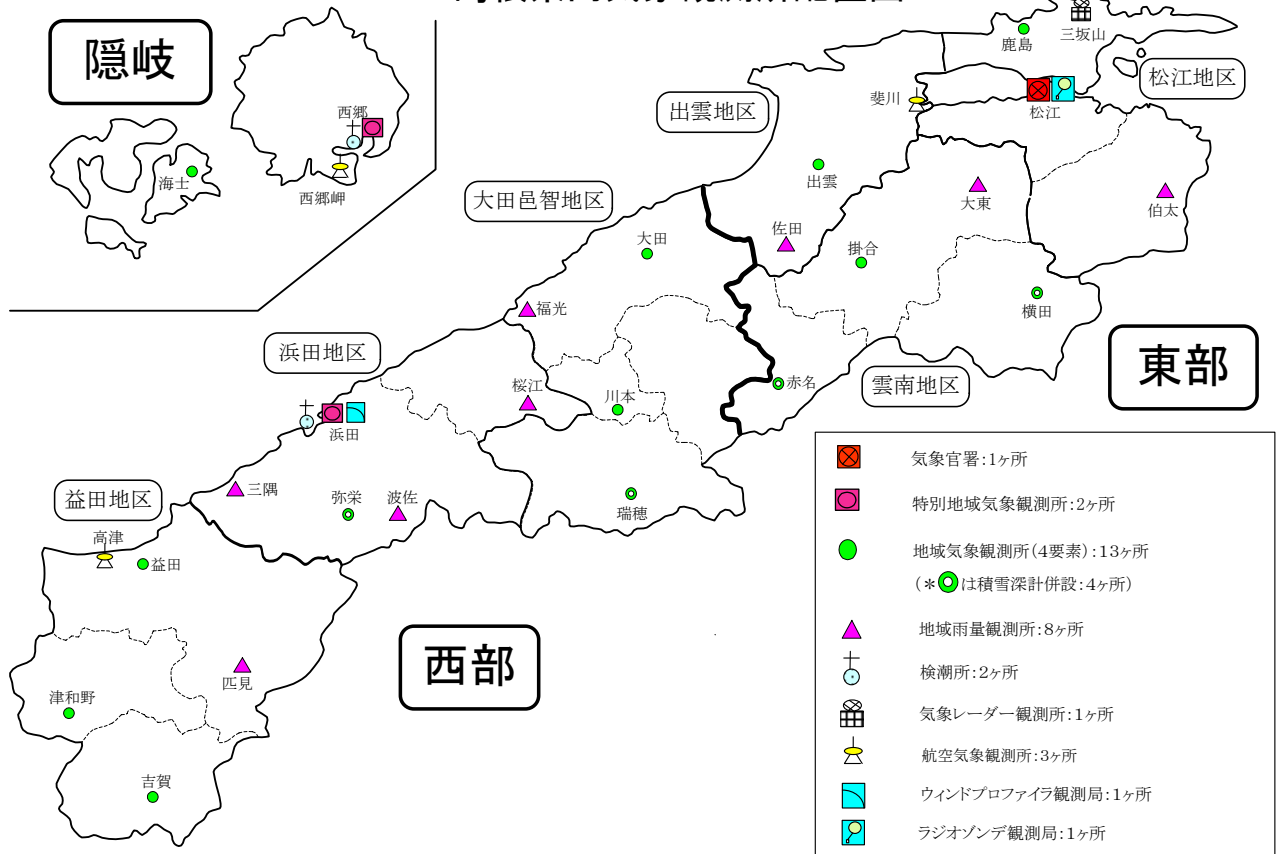
平年比（%）

観測値・平年値（h）



地点名	実況値	平年値	平年比(%)
西郷	44.0	46.7	94
海士	49.6	45.7	109
鹿島	45.9	45.4	101
松江	48.0	44.9	107
出雲	47.6	48.0	99
大田	53.6	47.2	114
掛合	37.1	39.3	94
横田	43.4	44.3	98
赤名	35.1	36.4	96
川本	43.9	40.4	109
浜田	56.5	46.9	120
瑞穂	45.7	46.0	99
弥栄	49.1	43.4	113
益田	61.4	48.9	126
津和野	46.2	40.3	115
吉賀	46.6	//	//

島根県内気象観測所配置図



平成28年9月28日現在

島根県地域気象観測所（アメダス）所在地一覧表

観測所	気温	降水量	日照	風向 風速	積雪	所在地	緯度	経度	海面上 の高さ
西郷	○	○	○	○	○	隠岐郡隠岐の島町西町大城ノ一（西郷特別地域気象観測所）	36°12.2'	133°20.0'	27m
西郷岬	○	○		○		隠岐郡隠岐の島町岬町（隠岐航空気象観測所）	36°10.7'	133°19.4'	80m
海士	○	○	○	○		隠岐郡海士町海士	36°05.8'	133°05.8'	3m
鹿島	○	○	○	○		松江市鹿島町北講武	35°31.2'	133°01.3'	5m
斐川	○	○		○		出雲市斐川町沖州（出雲航空気象観測所）	35°24.8'	132°53.4'	2m
松江	○	○	○	○	○	松江市西津田（松江地方気象台）	35°27.4'	133°03.9'	17m
出雲	○	○	○	○		出雲市芦渡町	35°19.9'	132°43.8'	20m
大東		○				雲南市大東町下阿用	35°19.1'	132°57.9'	56m
伯太		○				安来市伯太町西母里	35°21.0'	133°16.4'	23m
佐田		○				出雲市佐田町大呂	35°13.3'	132°43.4'	100m
大田	○	○	○	○		大田市大田町大田	35°11.4'	132°29.8'	30m
掛合	○	○	○	○		雲南市掛合町掛合	35°11.8'	132°48.9'	215m
横田	○	○	○	○	○	仁多郡奥出雲町稲原	35°10.4'	133°06.2'	369m
福光		○				大田市温泉津町福光	35°04.2'	132°20.0'	8m
赤名	○	○	○	○	○	飯石郡飯南町下赤名	35°00.1'	132°42.7'	444m
桜江		○				江津市桜江町川戸	34°57.2'	132°20.0'	32m
川本	○	○	○	○		邑智郡川本町川本	34°58.6'	132°29.5'	132m
浜田	○	○	○	○		浜田市大辻町（浜田特別地域気象観測所）	34°53.8'	132°04.2'	19m
瑞穂	○	○	○	○	○	邑智郡邑南町淀原	34°51.2'	132°31.8'	327m
三隅		○				浜田市三隅町西河内	34°47.7'	131°56.9'	9m
弥栄	○	○	○	○	○	浜田市弥栄町長安本郷	34°46.6'	132°06.5'	380m
波佐		○				浜田市金城町波佐	34°46.8'	132°11.8'	370m
高津	○	○		○		益田市内田町（石見航空気象観測所）	34°40.5'	131°47.4'	54m
益田	○	○	○	○		益田市あけぼの東町	34°40.6'	131°50.6'	4m
匹見		○				益田市匹見町匹見	34°34.3'	132°01.0'	259m
津和野	○	○	○	○		鹿足郡津和野町森村	34°27.7'	131°46.2'	165m
吉賀	○	○	○	○		鹿足郡吉賀町七日市	34°23.5'	131°53.6'	250m