

島根県の気象概況(旬の速報)

平成31年3月上旬

松江地方気象台

気象概況 平成31年3月上旬

期間中は、高気圧や気圧の谷が交互に通過した影響を受けて、天気は数日の周期で変化した。

日付	天気概況	松江(06時～18時)	松江(18時～翌06時)
1日	高気圧に覆われる	晴、霧を伴う	晴一時薄曇
2日	高気圧に覆われるが、次第に気圧の谷の影響を受ける	晴後薄曇、霧を伴う	曇
3日	気圧の谷や湿った空気の影響を受ける	曇後雨	雨
4日	気圧の谷や湿った空気の影響を受ける	雨後一時曇	晴
5日	高気圧に覆われる	晴後薄曇	曇
6日	気圧の谷や湿った空気の影響を受ける	雨時々曇	雨一時曇
7日	寒気の影響を受ける	雨後晴時々曇、雷・あられを伴う	晴時々曇
8日	高気圧に覆われる	晴	快晴
9日	高気圧に覆われる	晴時々薄曇	曇
10日	前線を伴った低気圧が西日本の南岸を通過	雨一時曇	雨

気象官署・特別地域気象観測所の観測値(3月上旬)

要素	気温(°C)						降水量(mm)		日照時間(h)	
	平均		最高		最低		本年	平年	本年	平年
	本年	平年	本年	平年	本年	平年				
松江	8.3	6.1	13.1	10.8	4.1	2.1	63.5	43.1	47.8	36.6
浜田	8.7	7.4	12.6	11.3	5.1	3.3	62.5	41.2	43.9	38.6
西郷	7.8	5.6	12.6	9.7	3.3	1.3	35.5	38.0	50.7	37.9

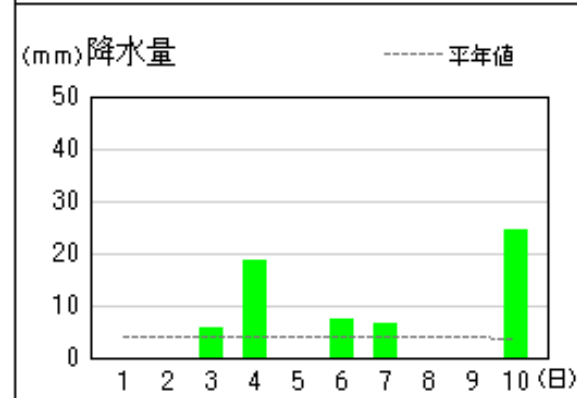
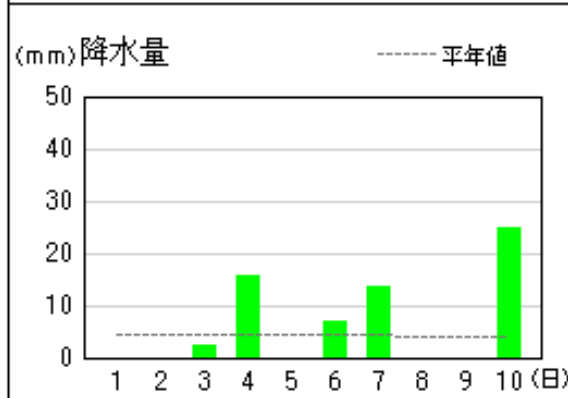
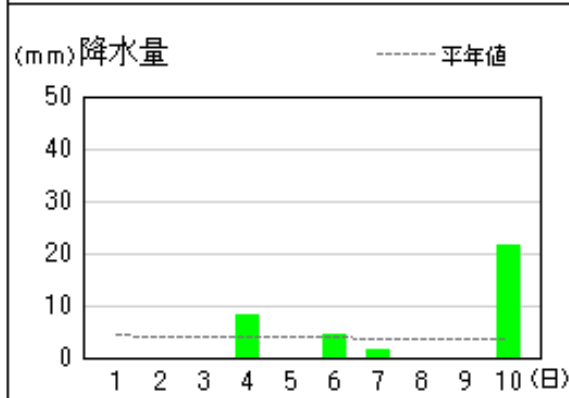
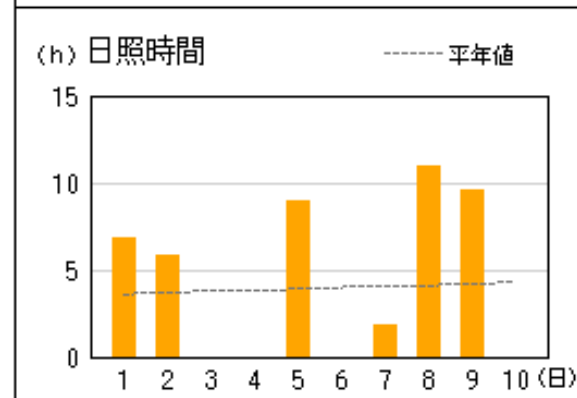
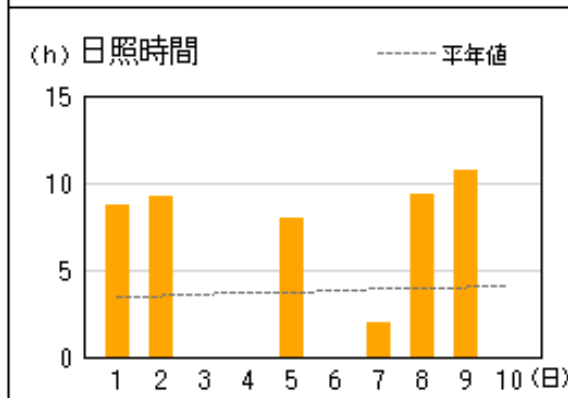
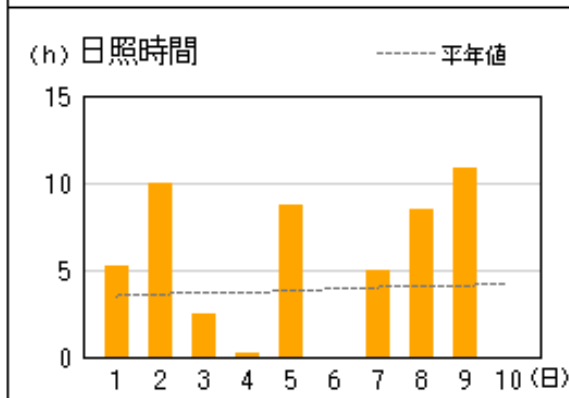
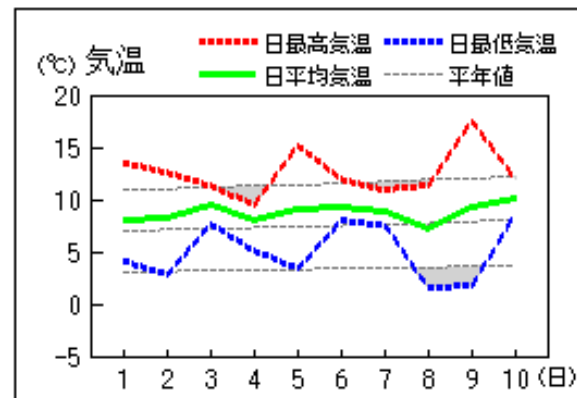
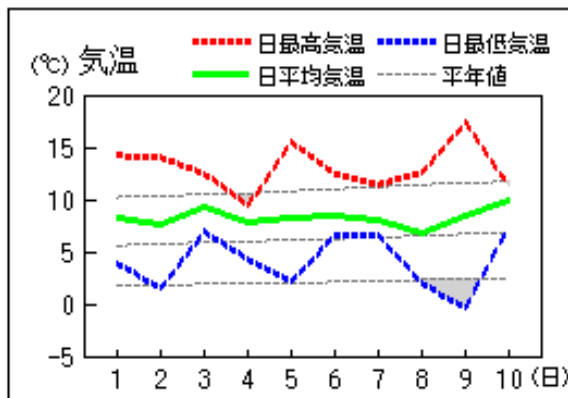
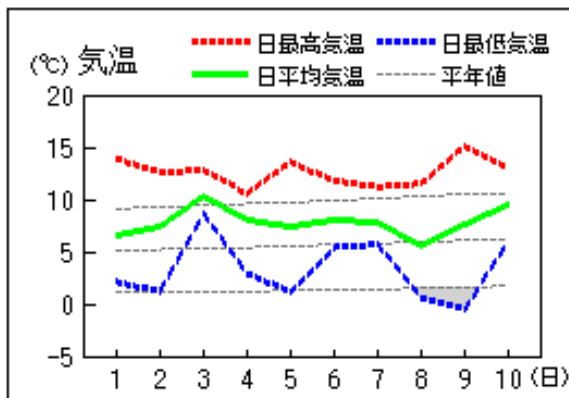
平均気温は、	松江	かなり高い	浜田	高い	西郷	かなり高い
降水量は、	松江	多い	浜田	多い	西郷	平年並
日照時間は、	松江	多い	浜田	多い	西郷	多い

地上気象 気象経過図：2019年03月01日-2019年03月10日

西郷

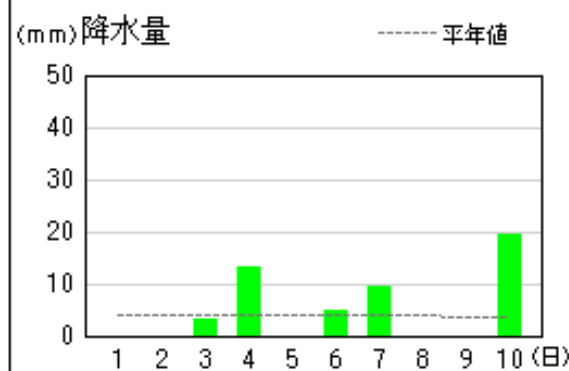
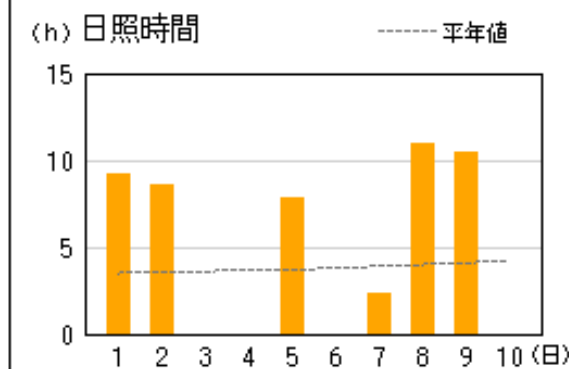
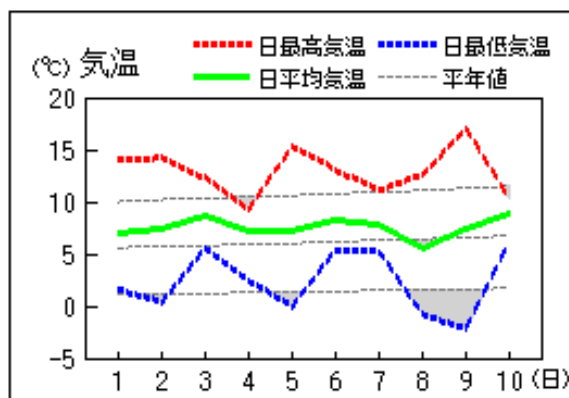
松江

浜田

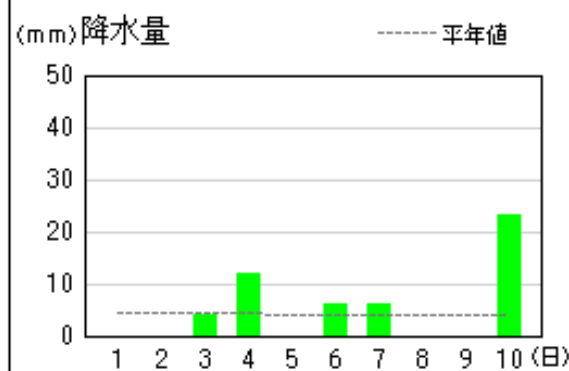
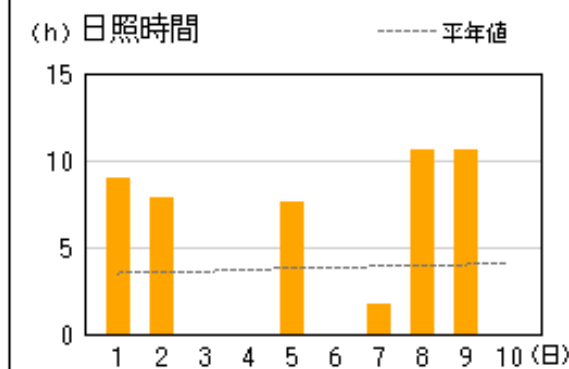
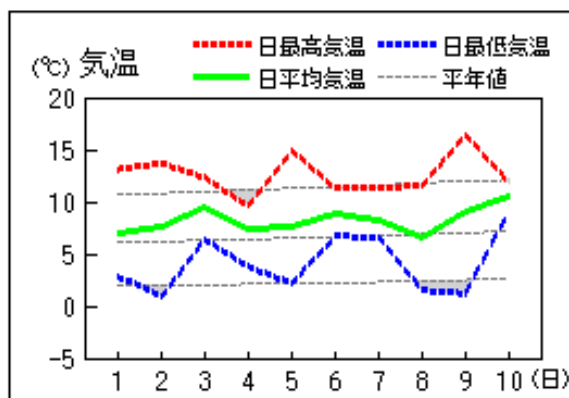


アメダス 気象経過図：2019年03月01日-2019年03月10日

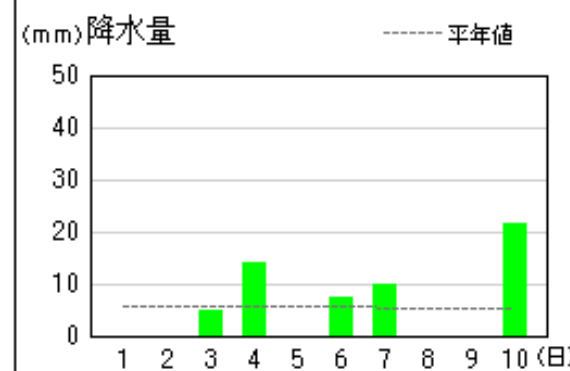
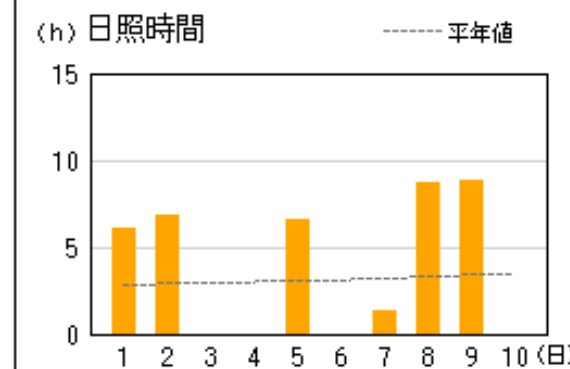
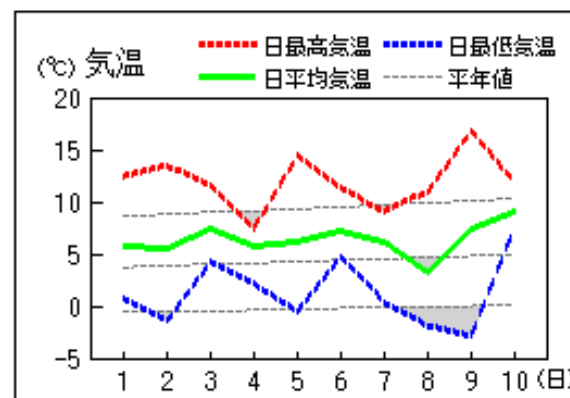
出雲



大田

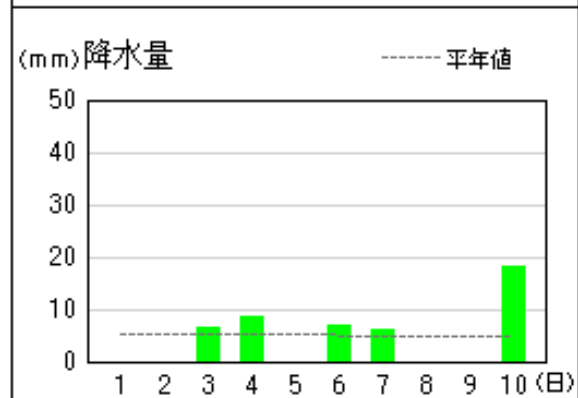
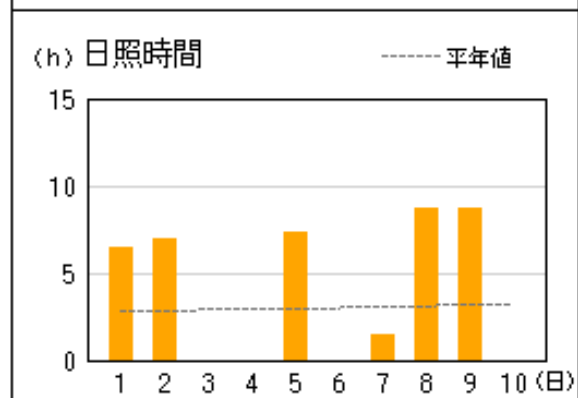
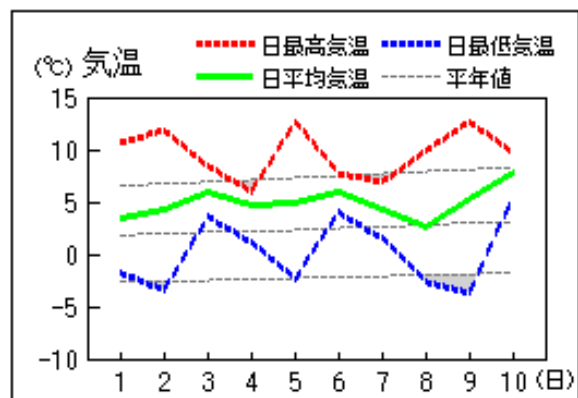


掛合

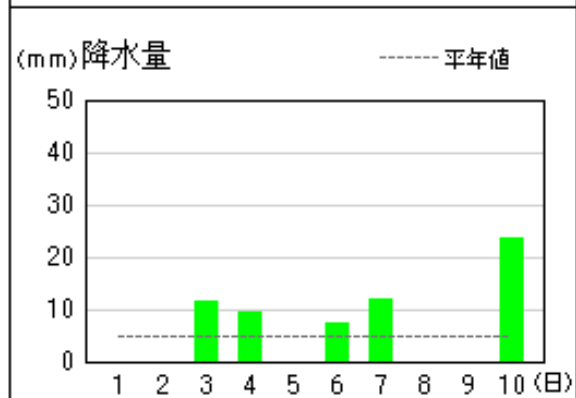
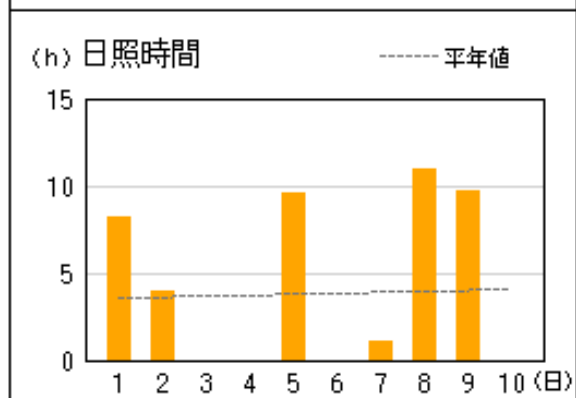
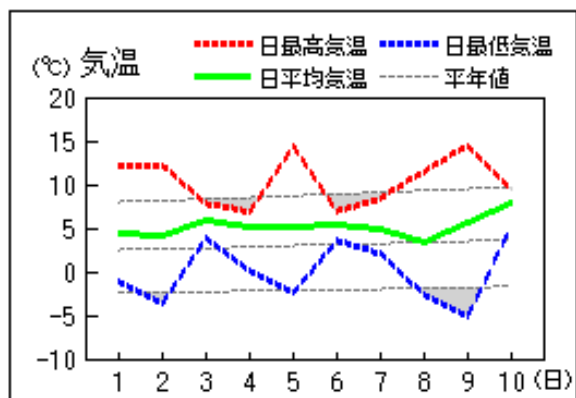


アメダス 気象経過図：2019年03月01日-2019年03月10日

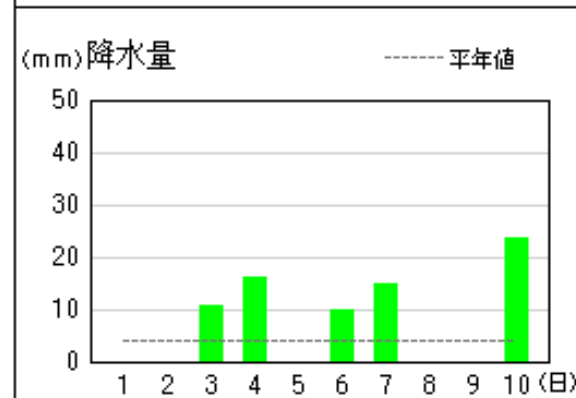
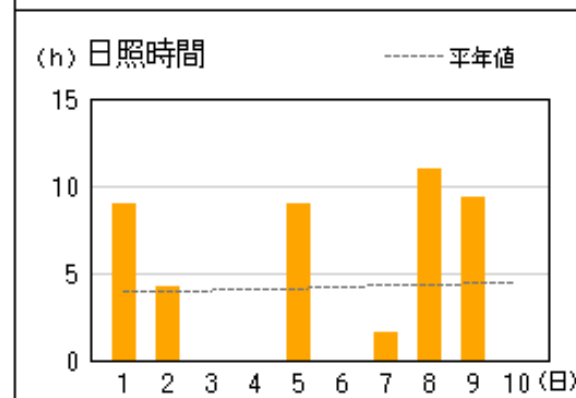
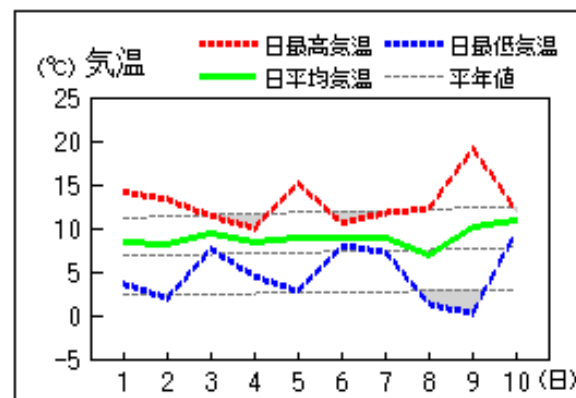
赤名



瑞穂



益田

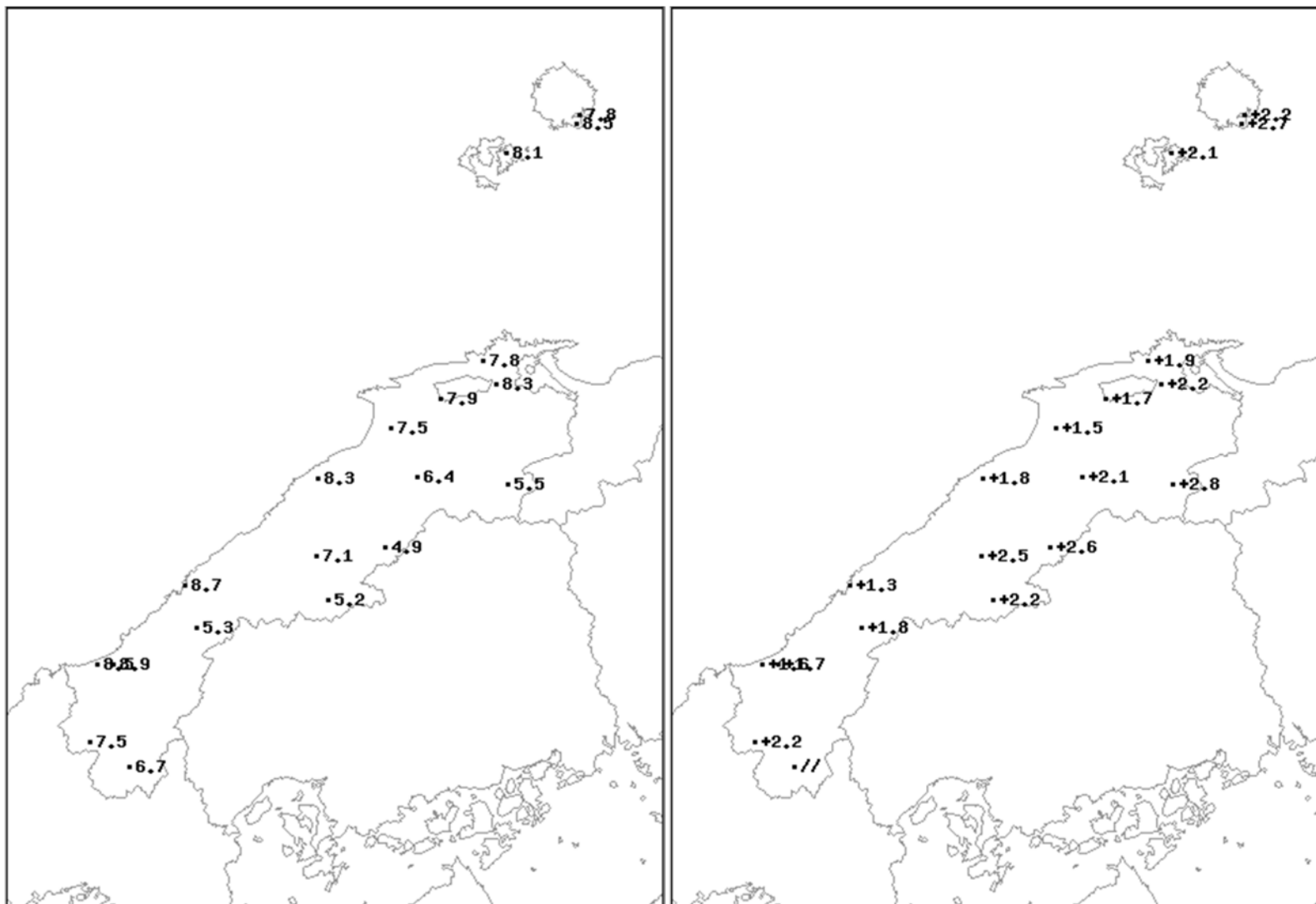


3月上旬のアメダス気象分布図（平均気温）

平均気温（℃）

平年差（℃）

観測値・平年値（℃）



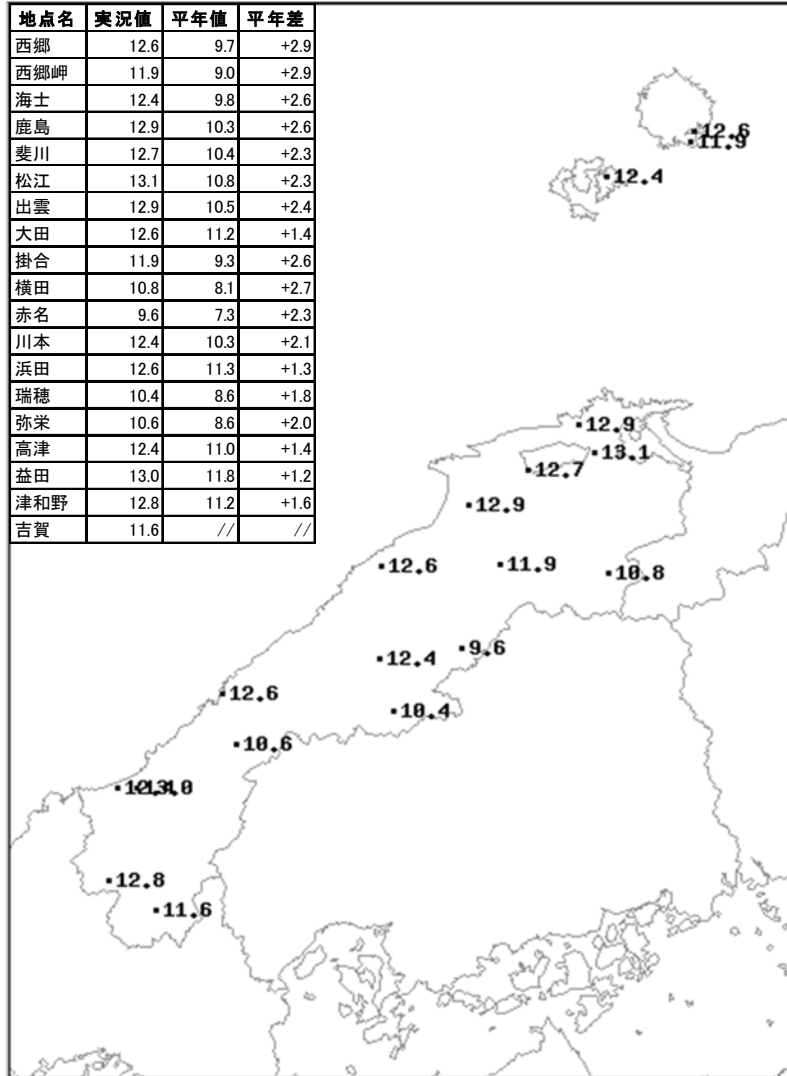
地点名	実況値	平年値	平年差
西郷	7.8	5.6	+2.2
西郷岬	8.5	5.8	+2.7
海士	8.1	6.0	+2.1
鹿島	7.8	5.9	+1.9
斐川	7.9	6.2	+1.7
松江	8.3	6.1	+2.2
出雲	7.5	6.0	+1.5
大田	8.3	6.5	+1.8
掛合	6.4	4.3	+2.1
横田	5.5	2.7	+2.8
赤名	4.9	2.3	+2.6
川本	7.1	4.6	+2.5
浜田	8.7	7.4	+1.3
瑞穂	5.2	3.0	+2.2
弥栄	5.3	3.5	+1.8
高津	8.5	6.9	+1.6
益田	8.9	7.2	+1.7
津和野	7.5	5.3	+2.2
吉賀	6.7	//	//

■凡例

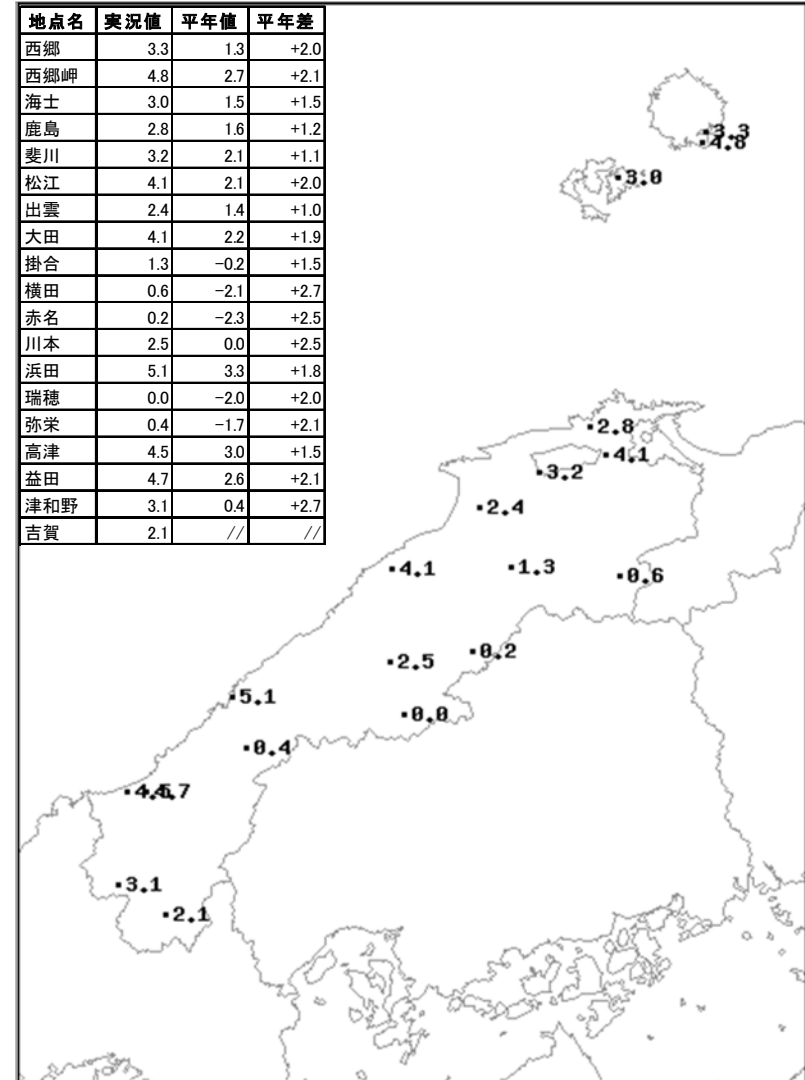
- D 正常値
- 現象なし
- D) 準正常値
- D] 資料不足値
- X 資料なし
- // 平年値なし

3月上旬のアメダス気象分布図 (最高気温・最低気温の旬平均)

最高気温の旬平均 (°C)



最低気温の旬平均 (°C)

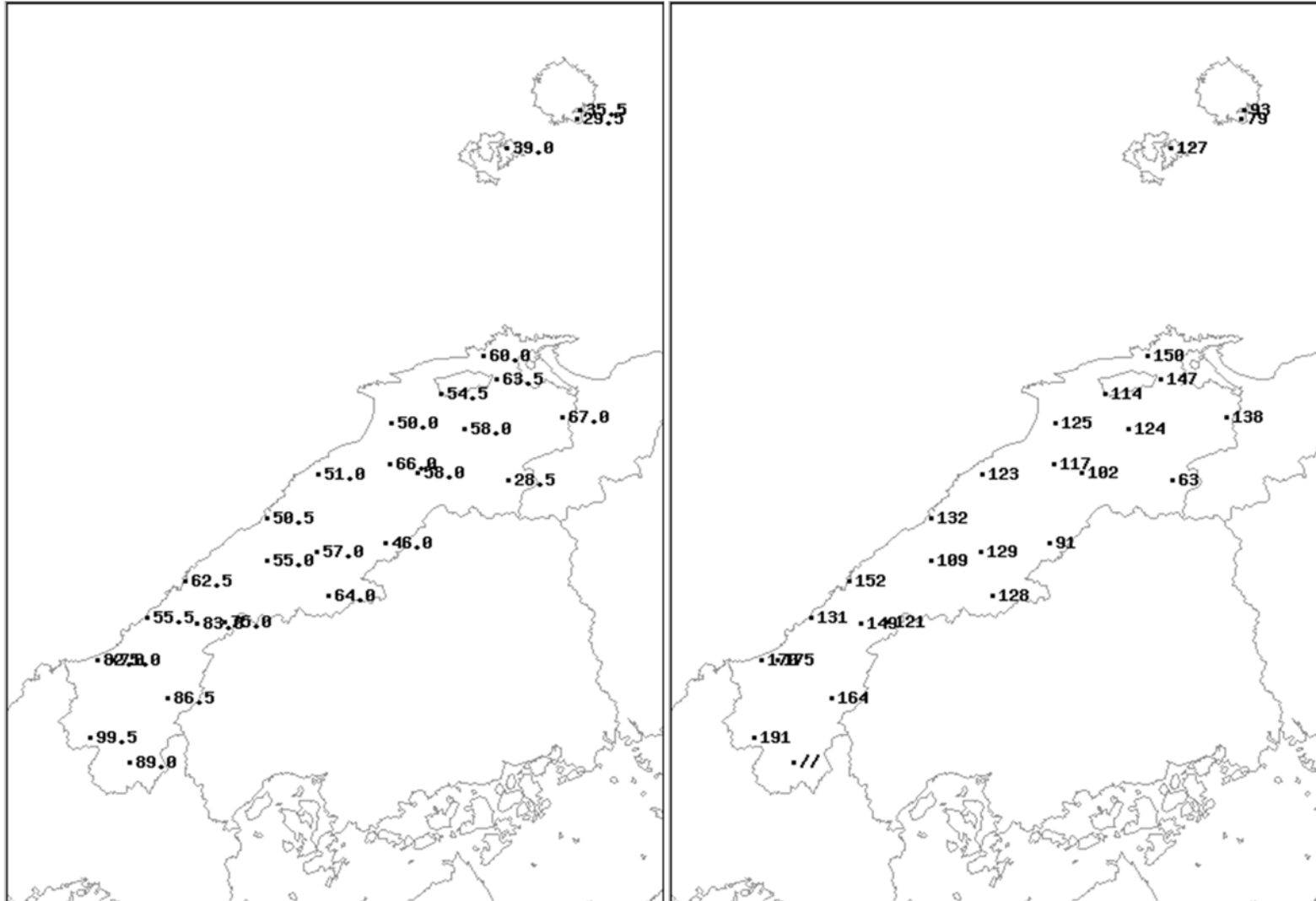


3月上旬のアメダス気象分布図 (降水量)

降水量 (mm)

平年比 (%)

観測値・平年値 (mm)



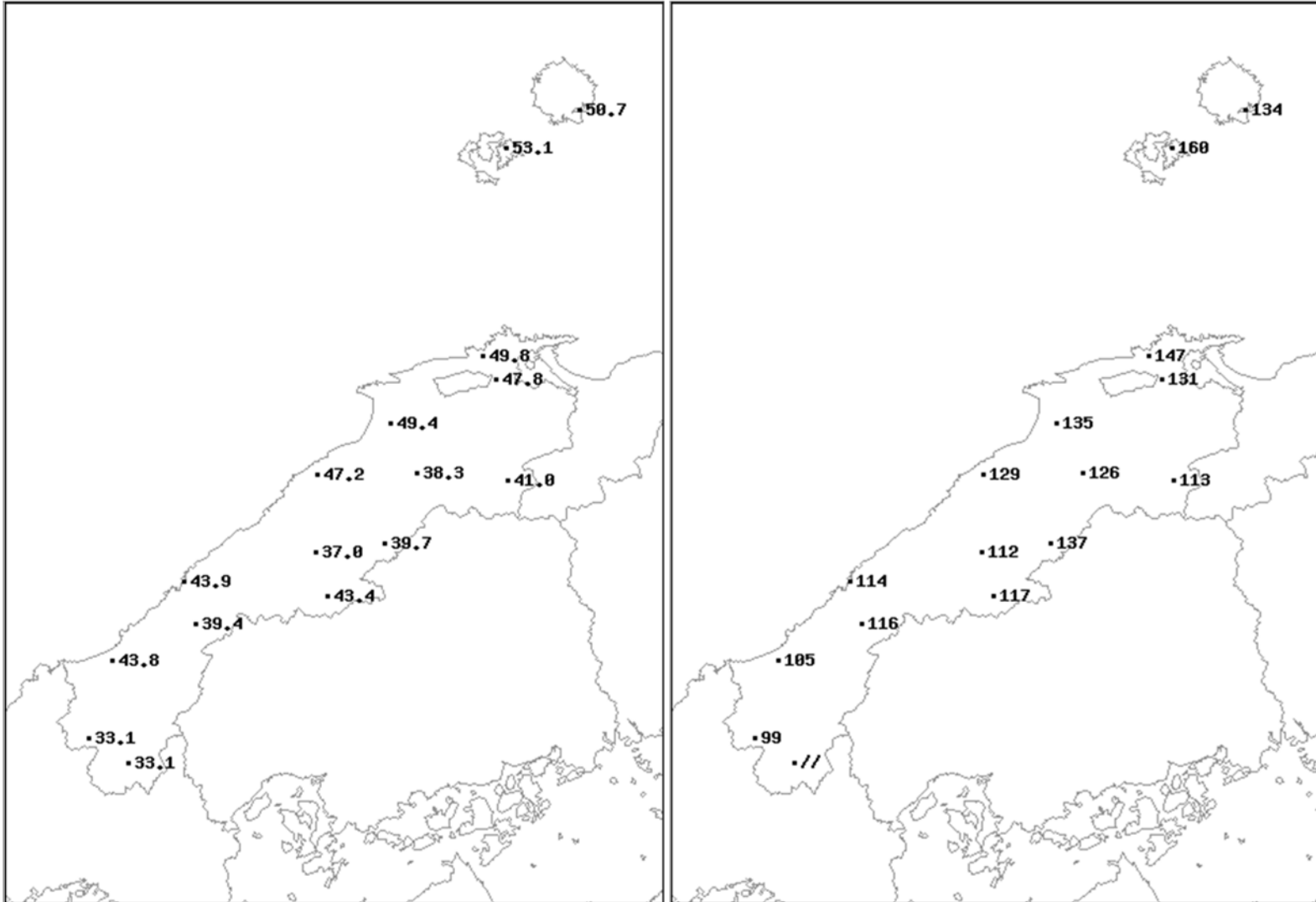
地点名	実況値	平年値	平年比(%)
西郷	35.5	38.0	93
西郷岬	29.5	37.3	79
海士	39.0	30.8	127
鹿島	60.0	40.0	150
斐川	54.5	47.6	114
松江	63.5	43.1	147
出雲	50.0	40.1	125
大東	58.0	46.7	124
伯太	67.0	48.7	138
佐田	66.0	56.2	117
大田	51.0	41.6	123
掛合	58.0	57.0	102
横田	28.5	45.6	63
福光	50.5	38.3	132
赤名	46.0	50.6	91
桜江	55.0	50.4	109
川本	57.0	44.1	129
浜田	62.5	41.2	152
瑞穂	64.0	49.9	128
三隅	55.5	42.4	131
弥栄	83.0	55.8	149
波佐	75.0	61.9	121
高津	82.0	48.1	170
益田	75.0	42.8	175
匹見	86.5	52.8	164
津和野	99.5	52.1	191
吉賀	89.0	//	//

3月上旬のアメダス気象分布図（日照時間）

日照時間（h）

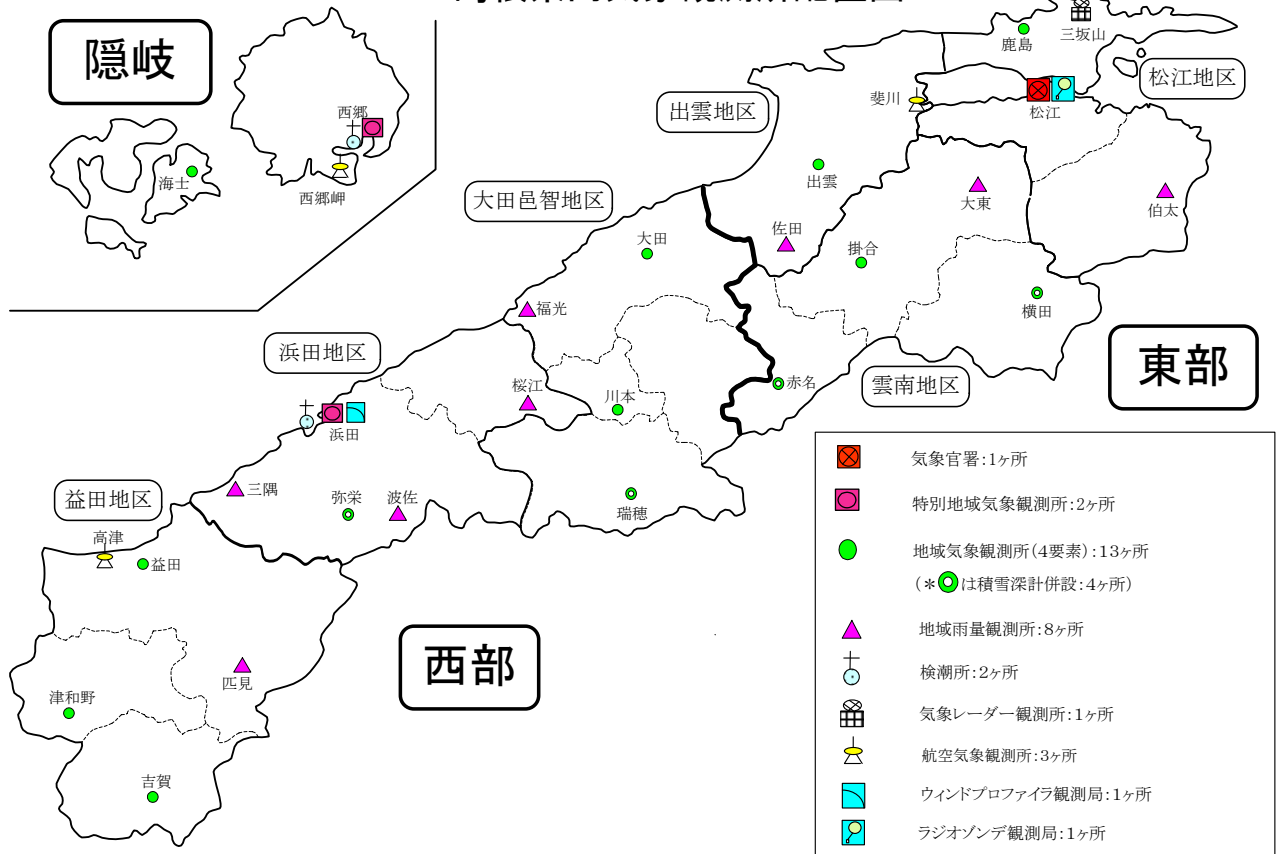
平年比（%）

観測値・平年値（h）



地点名	実況値	平年値	平年比(%)
西郷	50.7	37.9	134
海士	53.1	33.2	160
鹿島	49.8	33.9	147
松江	47.8	36.6	131
出雲	49.4	36.6	135
大田	47.2	36.6	129
掛合	38.3	30.4	126
横田	41.0	36.4	113
赤名	39.7	29.0	137
川本	37.0	33.0	112
浜田	43.9	38.6	114
瑞穂	43.4	37.0	117
弥栄	39.4	34.1	116
益田	43.8	41.6	105
津和野	33.1	33.3	99
吉賀	33.1	//	//

島根県内気象観測所配置図



平成28年9月28日現在

島根県地域気象観測所（アメダス）所在地一覧表

観測所	気温	降水量	日照	風向 風速	積雪	所在地	緯度	経度	海面上 の高さ
西郷	○	○	○	○	○	隠岐郡隠岐の島町西町大城ノ一（西郷特別地域気象観測所）	36°12.2'	133°20.0'	27m
西郷岬	○	○		○		隠岐郡隠岐の島町岬町（隠岐航空気象観測所）	36°10.7'	133°19.4'	80m
海士	○	○	○	○		隠岐郡海士町海士	36°05.8'	133°05.8'	3m
鹿島	○	○	○	○		松江市鹿島町北講武	35°31.2'	133°01.3'	5m
斐川	○	○		○		出雲市斐川町沖州（出雲航空気象観測所）	35°24.8'	132°53.4'	2m
松江	○	○	○	○	○	松江市西津田（松江地方気象台）	35°27.4'	133°03.9'	17m
出雲	○	○	○	○		出雲市芦渡町	35°19.9'	132°43.8'	20m
大東		○				雲南市大東町下阿用	35°19.1'	132°57.9'	56m
伯太		○				安来市伯太町西母里	35°21.0'	133°16.4'	23m
佐田		○				出雲市佐田町大呂	35°13.3'	132°43.4'	100m
大田	○	○	○	○		大田市大田町大田	35°11.4'	132°29.8'	30m
掛合	○	○	○	○		雲南市掛合町掛合	35°11.8'	132°48.9'	215m
横田	○	○	○	○	○	仁多郡奥出雲町稲原	35°10.4'	133°06.2'	369m
福光		○				大田市温泉津町福光	35°04.2'	132°20.0'	8m
赤名	○	○	○	○	○	飯石郡飯南町下赤名	35°00.1'	132°42.7'	444m
桜江		○				江津市桜江町川戸	34°57.2'	132°20.0'	32m
川本	○	○	○	○		邑智郡川本町川本	34°58.6'	132°29.5'	132m
浜田	○	○	○	○		浜田市大辻町（浜田特別地域気象観測所）	34°53.8'	132°04.2'	19m
瑞穂	○	○	○	○	○	邑智郡邑南町淀原	34°51.2'	132°31.8'	327m
三隅		○				浜田市三隅町西河内	34°47.7'	131°56.9'	9m
弥栄	○	○	○	○	○	浜田市弥栄町長安本郷	34°46.6'	132°06.5'	380m
波佐		○				浜田市金城町波佐	34°46.8'	132°11.8'	370m
高津	○	○		○		益田市内田町（石見航空気象観測所）	34°40.5'	131°47.4'	54m
益田	○	○	○	○		益田市あけぼの東町	34°40.6'	131°50.6'	4m
匹見		○				益田市匹見町匹見	34°34.3'	132°01.0'	259m
津和野	○	○	○	○		鹿足郡津和野町森村	34°27.7'	131°46.2'	165m
吉賀	○	○	○	○		鹿足郡吉賀町七日市	34°23.5'	131°53.6'	250m