

島根県の気象概況(旬の速報)

平成31年2月下旬

松江地方気象台

気象概況 平成31年2月下旬

期間中は、低気圧や前線、寒気の影響を受けて曇りや雨の日もあったが、高気圧に覆われて晴れた日が多かった。

| 日付 | 天気概況 | 松江(06時～18時) | 松江(18時～翌06時) |
|-----|---------------------|-------------|--------------|
| 21日 | 寒気の影響を受ける | 曇一時雨後時々晴 | 曇 |
| 22日 | 気圧の谷や湿った空気の影響を受ける | 薄曇 | 曇 |
| 23日 | 寒気の影響を受ける | 曇時々晴一時雨 | 晴後薄曇 |
| 24日 | 高気圧に覆われる | 晴時々薄曇 | 晴時々薄曇 |
| 25日 | 高気圧に覆われる | 晴時々曇 | 曇後晴 |
| 26日 | 高気圧に覆われる | 晴 | 薄曇時々晴 |
| 27日 | 気圧の谷や湿った空気の影響を受ける | 曇 | 雨時々曇 |
| 28日 | 前線を伴った低気圧が西日本の南岸を通過 | 曇一時雨 | 曇一時雨、霧を伴う |

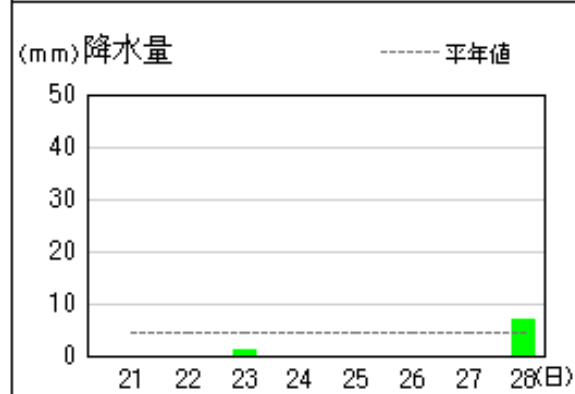
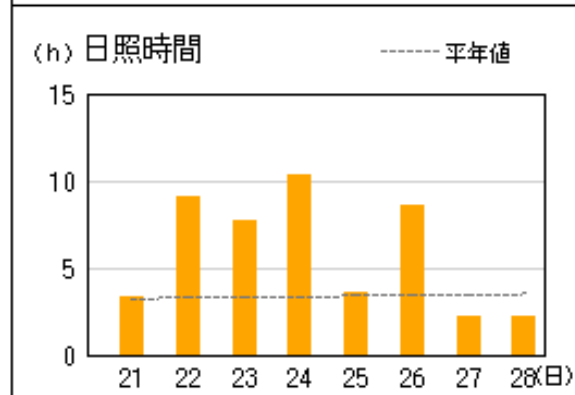
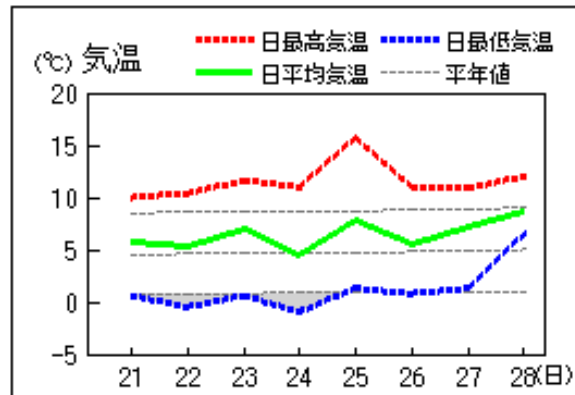
気象官署・特別地域気象観測所の観測値(2月下旬)

| 要素 | 気温(°C) | | | | | | 降水量(mm) | | 日照時間(h) | |
|----|--------|-----|------|------|-----|-----|---------|------|---------|------|
| | 平均 | | 最高 | | 最低 | | 本年 | 平年 | 本年 | 平年 |
| | 本年 | 平年 | 本年 | 平年 | 本年 | 平年 | | | | |
| 松江 | 7.5 | 5.2 | 12.2 | 9.7 | 3.3 | 1.4 | 12.5 | 37.5 | 39.0 | 28.2 |
| 浜田 | 7.9 | 6.6 | 12.8 | 10.6 | 3.5 | 2.8 | 11.5 | 30.3 | 45.2 | 29.2 |
| 西郷 | 6.5 | 4.7 | 11.6 | 8.7 | 1.2 | 0.8 | 8.0 | 37.1 | 47.0 | 28.0 |

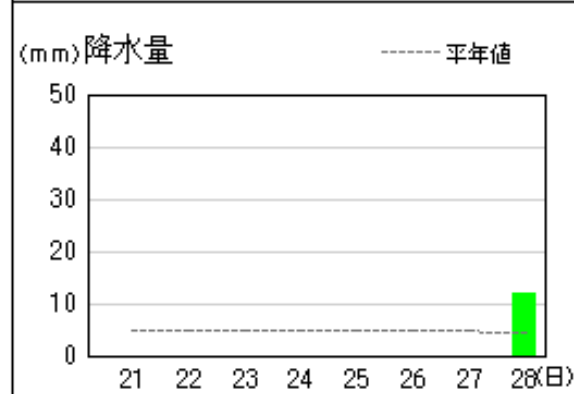
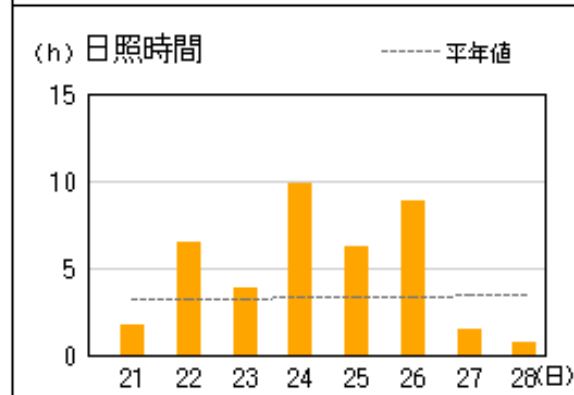
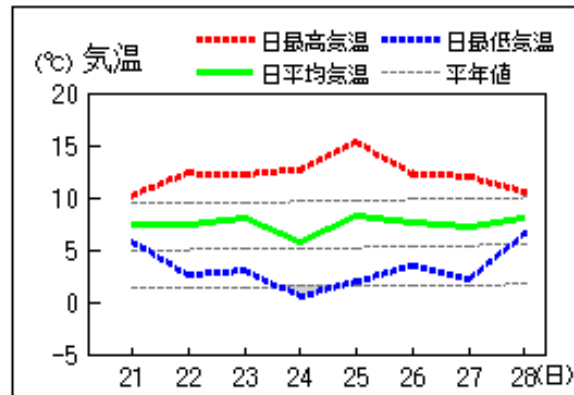
平均気温は、松江 高い 浜田 高い 西郷 高い
 降水量は、松江 かなり少ない 浜田 少ない 西郷 少ない
 日照時間は、松江 多い 浜田 かなり多い 西郷 かなり多い

地上気象 気象経過図：2019年02月21日-2019年02月28日

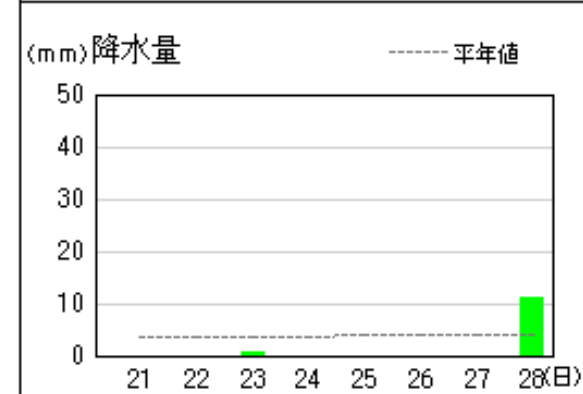
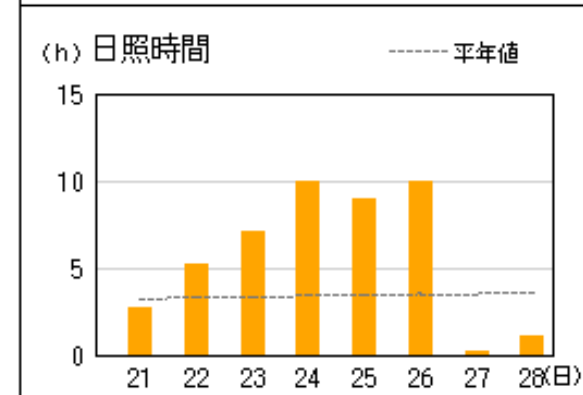
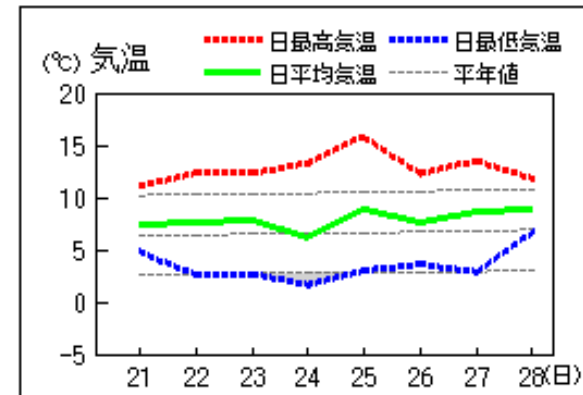
西郷



松江

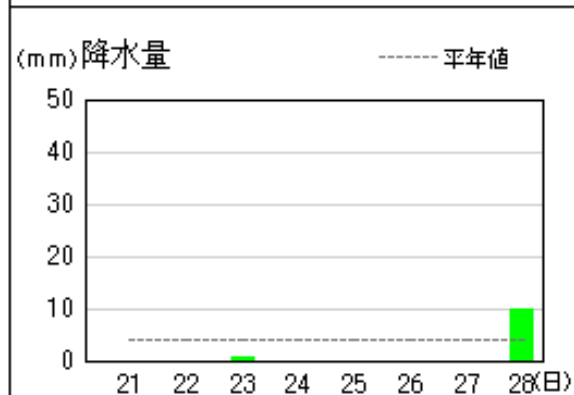
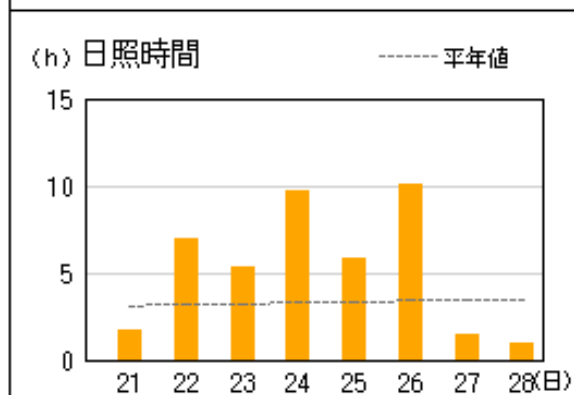
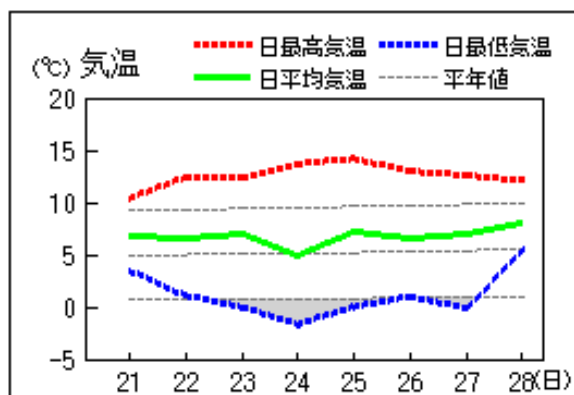


浜田

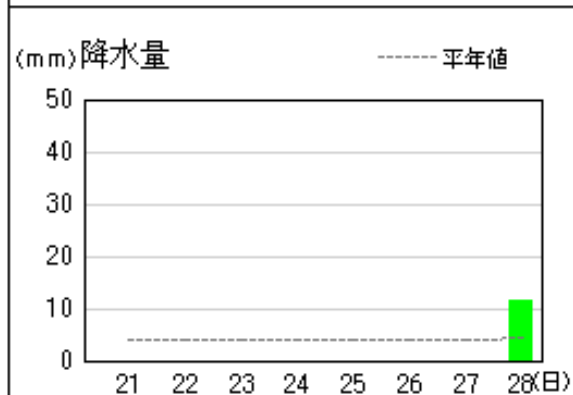
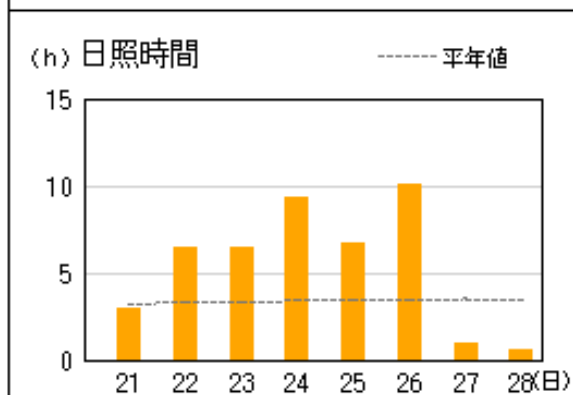
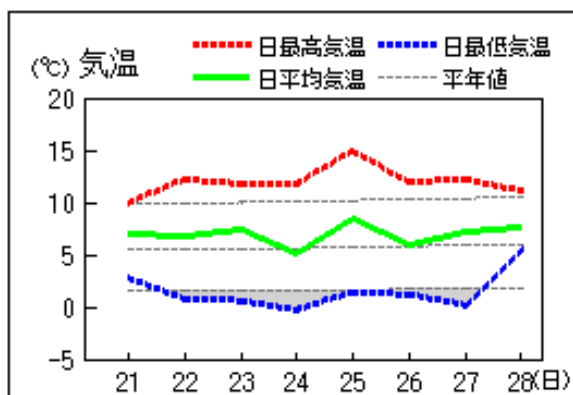


アメダス 気象経過図：2019年02月21日-2019年02月28日

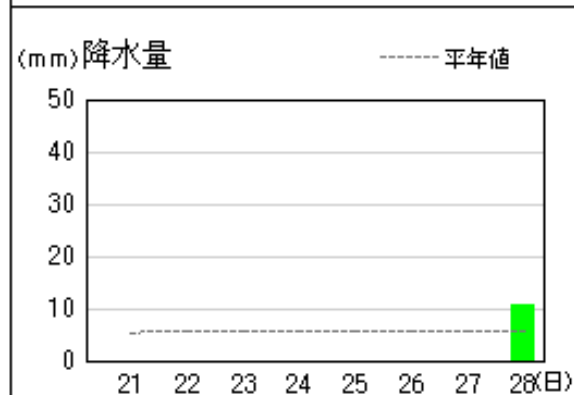
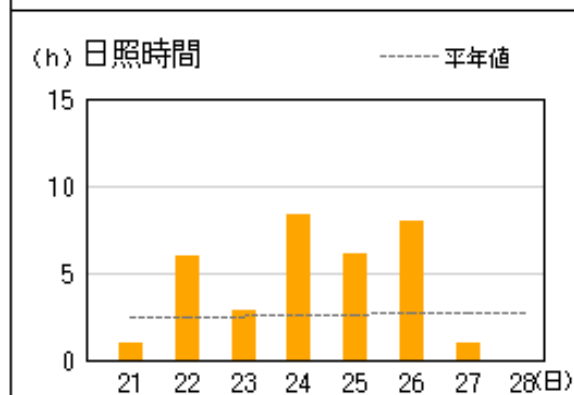
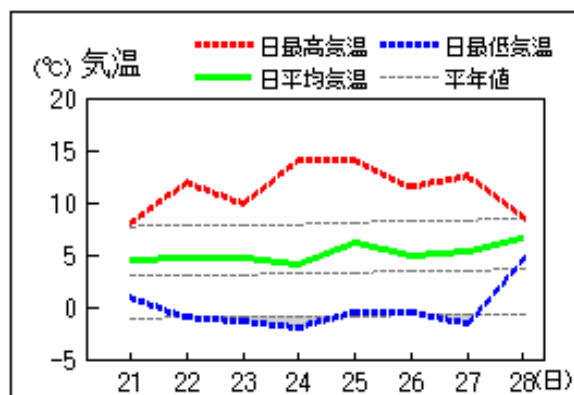
出雲



大田

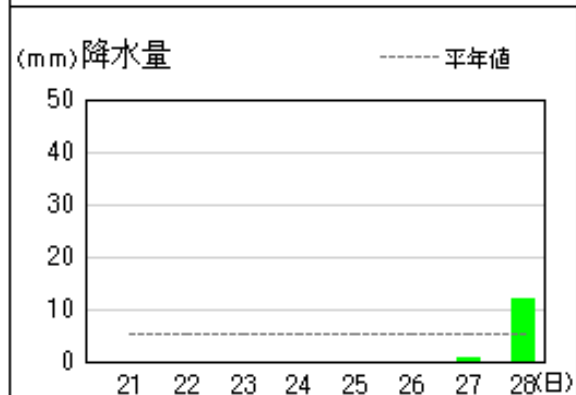
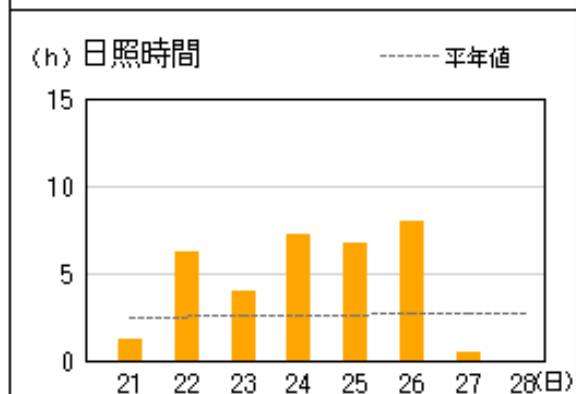
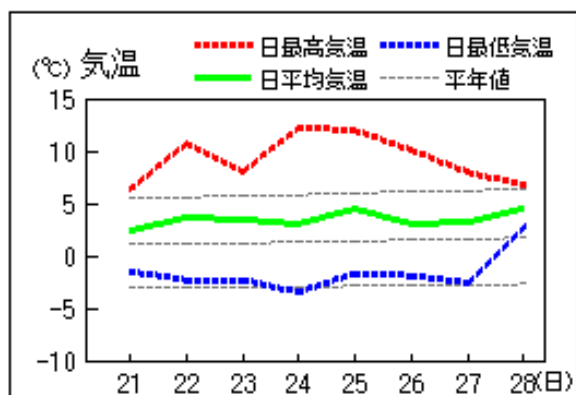


掛合

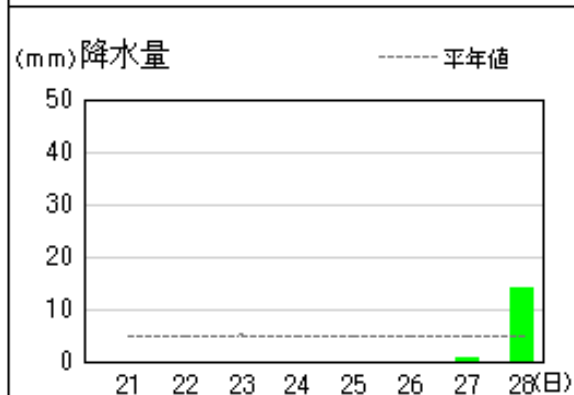
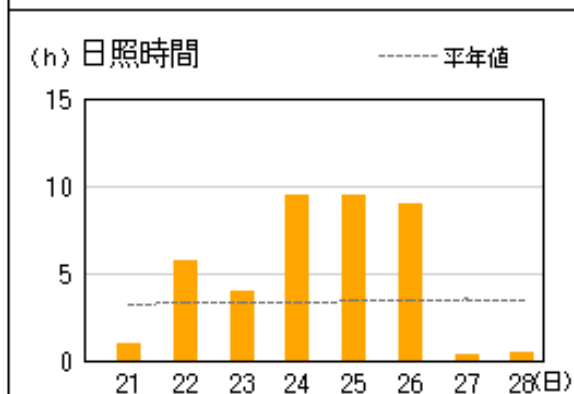
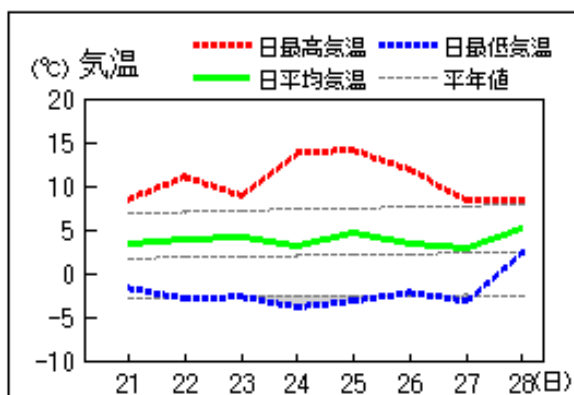


アメダス 気象経過図：2019年02月21日-2019年02月28日

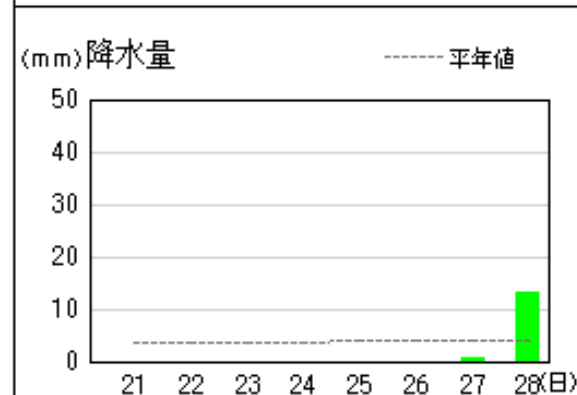
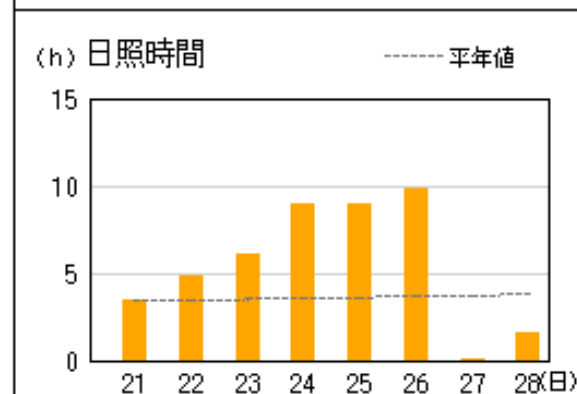
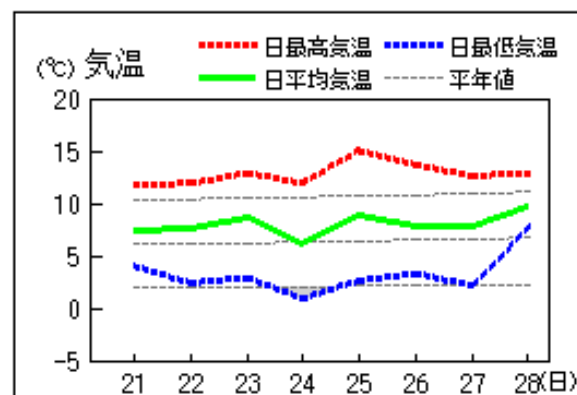
赤名



瑞穂



益田

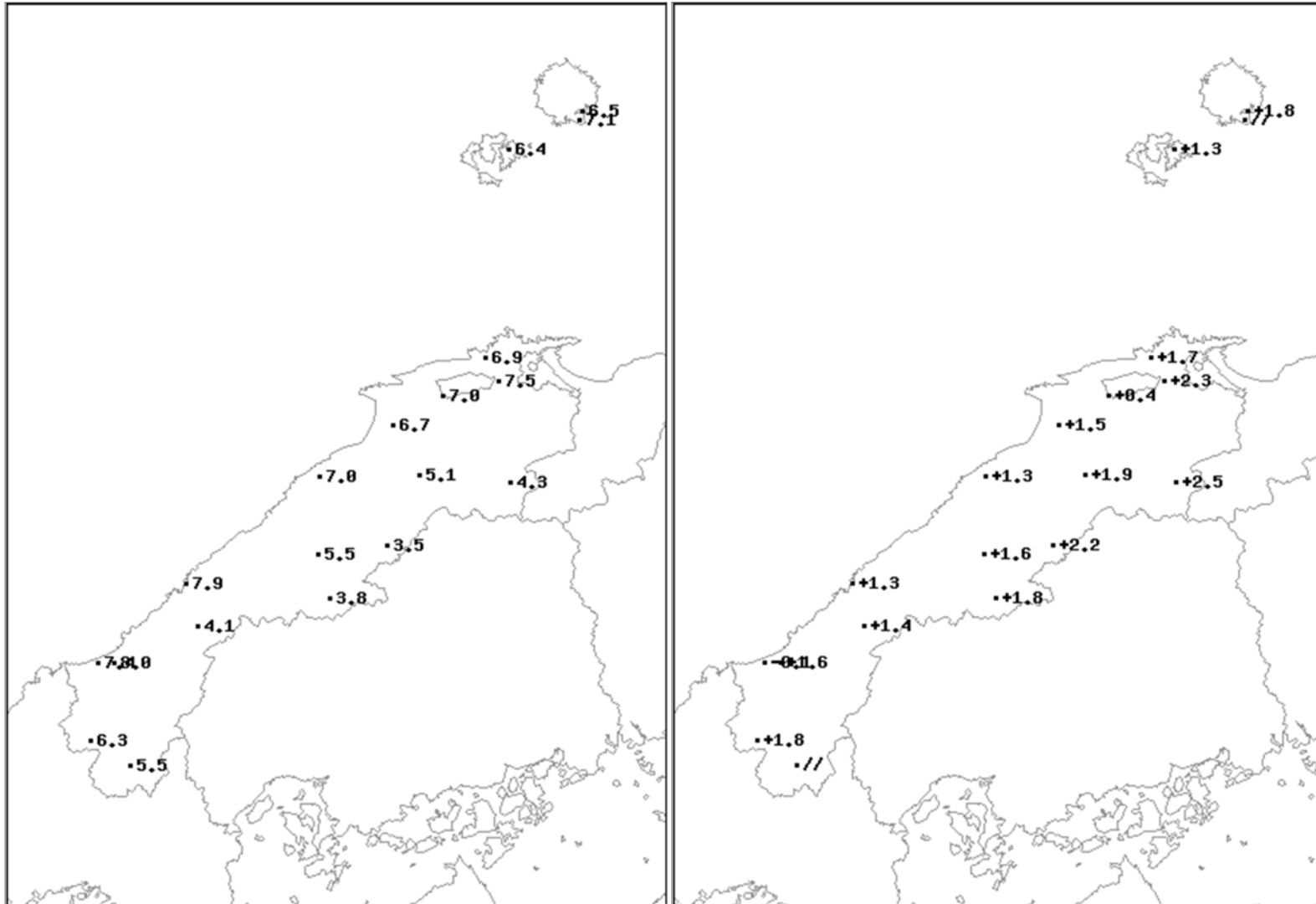


2月下旬のアメダス気象分布図（平均気温）

平均気温（℃）

平年差（℃）

観測値・平年値（℃）




| 地点名 | 実況値 | 平年値 | 平年差 |
|-----|-----|-----|------|
| 西郷 | 6.5 | 4.7 | +1.8 |
| 西郷岬 | 7.1 | // | // |
| 海士 | 6.4 | 5.1 | +1.3 |
| 鹿島 | 6.9 | 5.2 | +1.7 |
| 斐川 | 7.0 | 6.6 | +0.4 |
| 松江 | 7.5 | 5.2 | +2.3 |
| 出雲 | 6.7 | 5.2 | +1.5 |
| 大田 | 7.0 | 5.7 | +1.3 |
| 掛合 | 5.1 | 3.2 | +1.9 |
| 横田 | 4.3 | 1.8 | +2.5 |
| 赤名 | 3.5 | 1.3 | +2.2 |
| 川本 | 5.5 | 3.9 | +1.6 |
| 浜田 | 7.9 | 6.6 | +1.3 |
| 瑞穂 | 3.8 | 2.0 | +1.8 |
| 弥栄 | 4.1 | 2.7 | +1.4 |
| 高津 | 7.4 | 7.5 | -0.1 |
| 益田 | 8.0 | 6.4 | +1.6 |
| 津和野 | 6.3 | 4.5 | +1.8 |
| 吉賀 | 5.5 | // | // |

■凡例

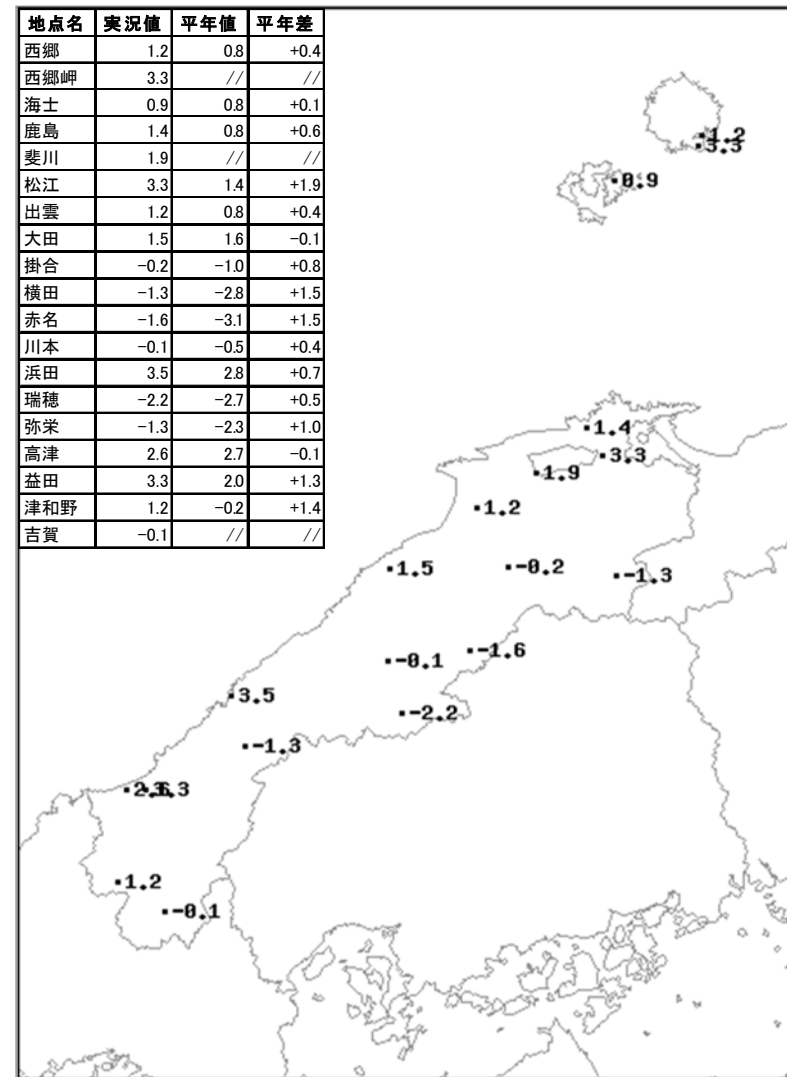
- D 正常値
- 現象なし
- D) 準正常値
- D] 資料不足値
- X 資料なし
- // 平年値なし

2月下旬のアメダス気象分布図 (最高気温・最低気温の旬平均)

最高気温の旬平均 (°C)



最低気温の旬平均 (°C)

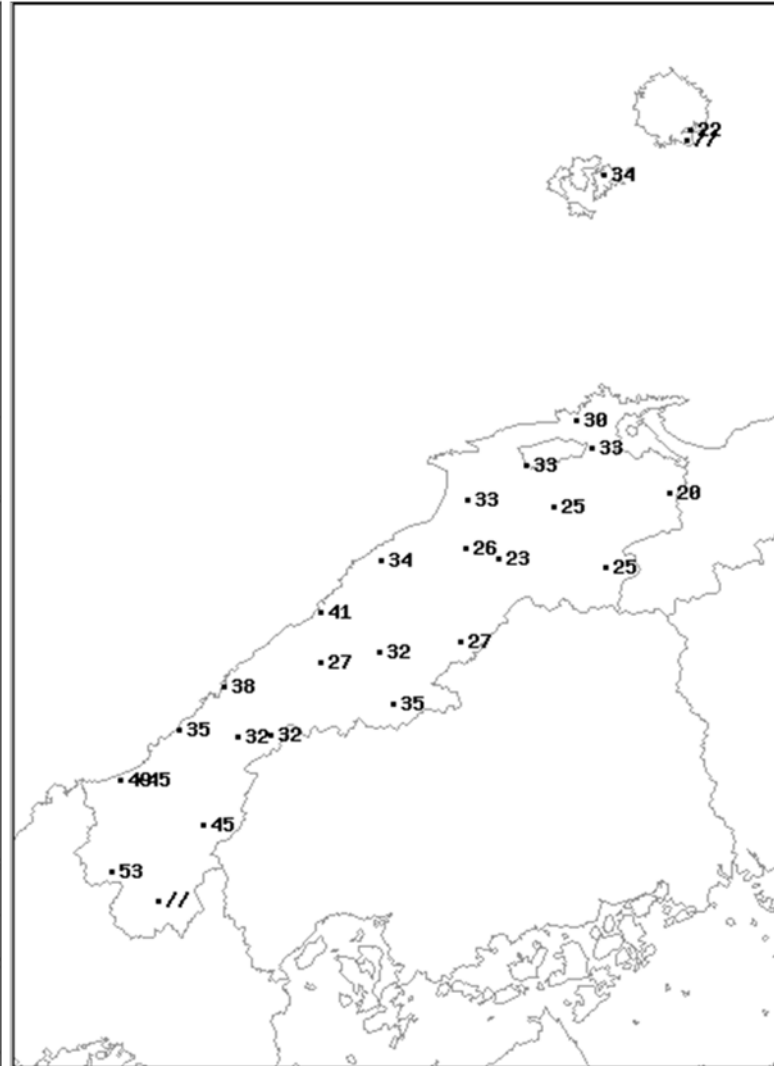
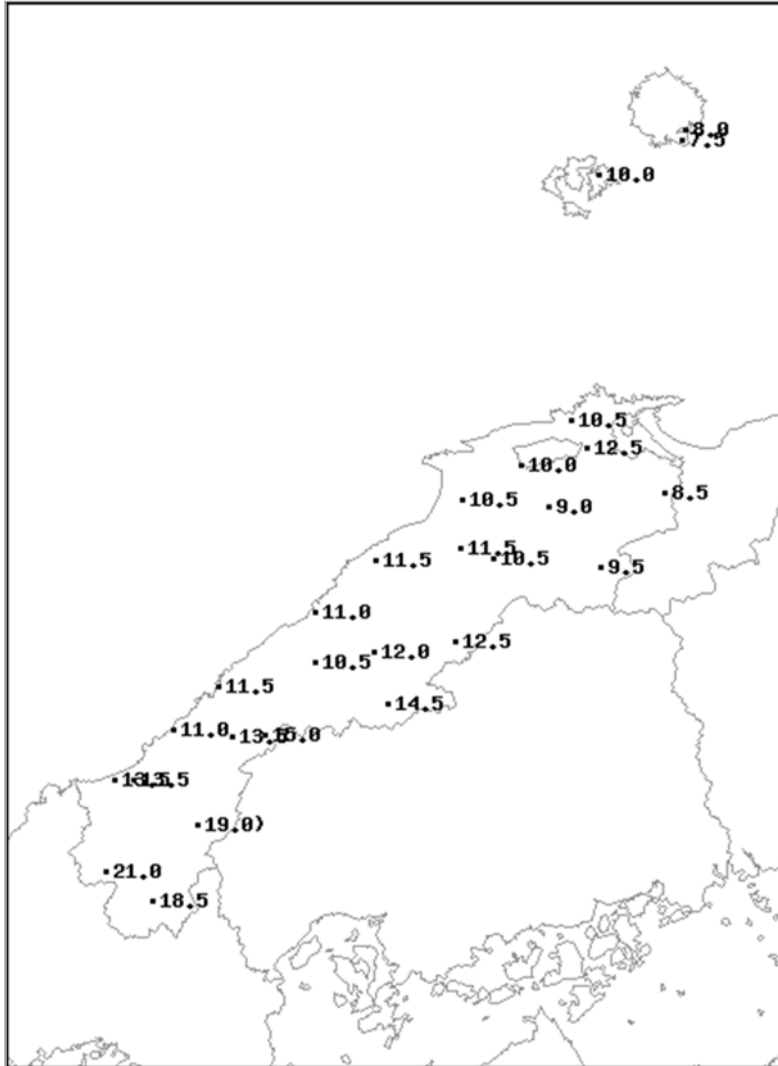


2月下旬のアメダス気象分布図 (降水量)

降水量 (mm)

平年比 (%)

観測値・平年値 (mm)



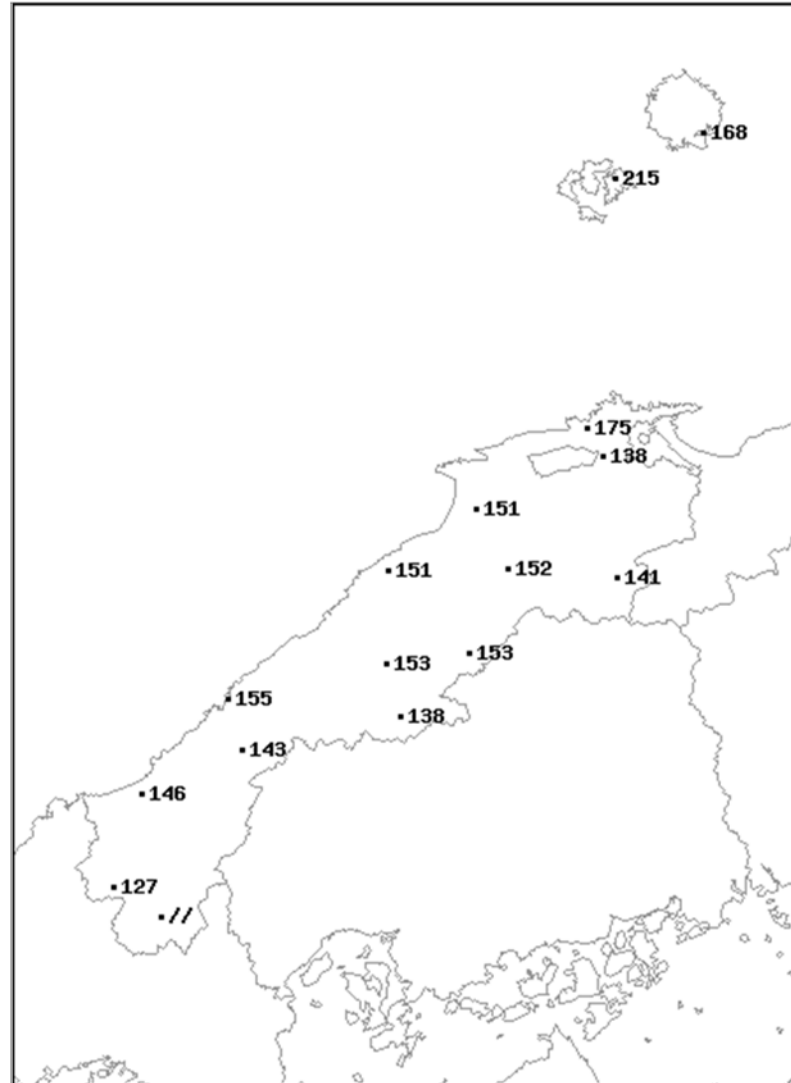
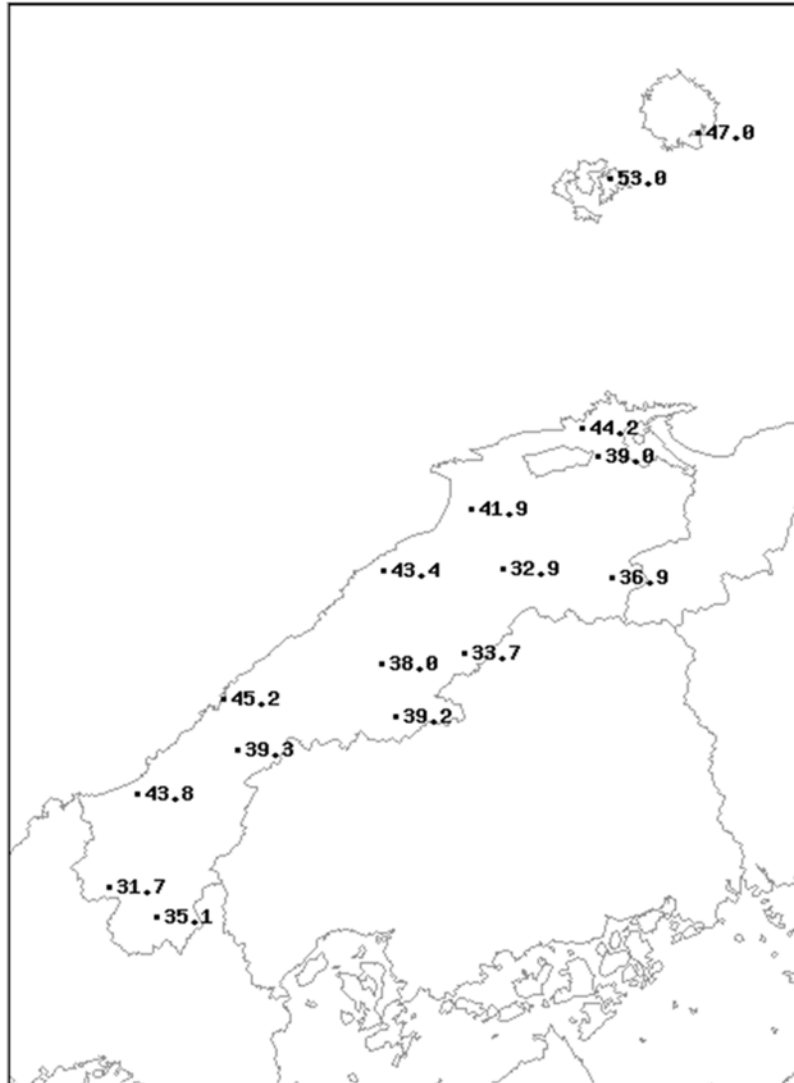
| 地点名 | 実況値 | 平年値 | 平年比(%) |
|-----|------|------|--------|
| 西郷 | 8.0 | 37.1 | 22 |
| 西郷岬 | 7.5 | // | // |
| 海士 | 10.0 | 29.8 | 34 |
| 鹿島 | 10.5 | 34.6 | 30 |
| 斐川 | 10.0 | 30.1 | 33 |
| 松江 | 12.5 | 37.5 | 33 |
| 出雲 | 10.5 | 32.3 | 33 |
| 大東 | 9.0 | 36.1 | 25 |
| 伯太 | 8.5 | 42.1 | 20 |
| 佐田 | 11.5 | 43.4 | 26 |
| 大田 | 11.5 | 33.9 | 34 |
| 掛合 | 10.5 | 45.8 | 23 |
| 横田 | 9.5 | 38.0 | 25 |
| 福光 | 11.0 | 26.8 | 41 |
| 赤名 | 12.5 | 45.5 | 27 |
| 桜江 | 10.5 | 38.3 | 27 |
| 川本 | 12.0 | 37.5 | 32 |
| 浜田 | 11.5 | 30.3 | 38 |
| 瑞穂 | 14.5 | 41.7 | 35 |
| 三隅 | 11.0 | 31.1 | 35 |
| 弥栄 | 13.5 | 42.0 | 32 |
| 波佐 | 15.0 | 47.6 | 32 |
| 高津 | 13.5 | 27.3 | 49 |
| 益田 | 13.5 | 29.9 | 45 |
| 匹見 | 19.0 | 41.8 | 45 |
| 津和野 | 21.0 | 39.8 | 53 |
| 吉賀 | 18.5 | // | // |

2月下旬のアメダス気象分布図（日照時間）

日照時間（h）

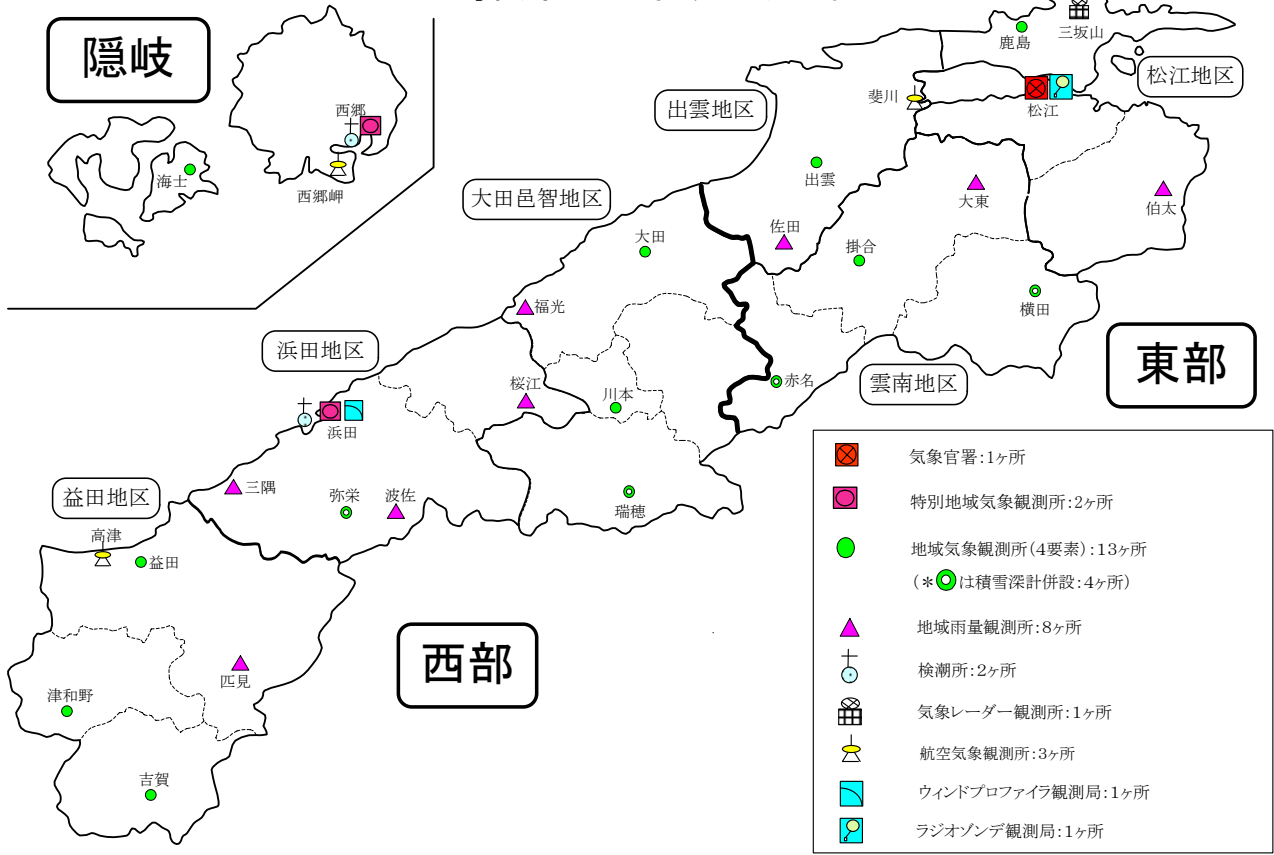
平年比（%）

観測値・平年値（h）



| 地点名 | 実況値 | 平年値 | 平年比(%) |
|-----|------|------|--------|
| 西郷 | 47.0 | 28.0 | 168 |
| 海士 | 53.0 | 24.7 | 215 |
| 鹿島 | 44.2 | 25.2 | 175 |
| 松江 | 39.0 | 28.2 | 138 |
| 出雲 | 41.9 | 27.8 | 151 |
| 大田 | 43.4 | 28.8 | 151 |
| 掛合 | 32.9 | 21.7 | 152 |
| 横田 | 36.9 | 26.1 | 141 |
| 赤名 | 33.7 | 22.0 | 153 |
| 川本 | 38.0 | 24.8 | 153 |
| 浜田 | 45.2 | 29.2 | 155 |
| 瑞穂 | 39.2 | 28.5 | 138 |
| 弥栄 | 39.3 | 27.4 | 143 |
| 益田 | 43.8 | 30.0 | 146 |
| 津和野 | 31.7 | 25.0 | 127 |
| 吉賀 | 35.1 | // | // |

島根県内気象観測所配置図



平成28年9月28日現在

島根県地域気象観測所（アメダス）所在地一覧表

| 観測所 | 気温 | 降水量 | 日照 | 風向 風速 | 積雪 | 所在地 | 緯度 | 経度 | 海面上 の 高さ |
|-----|----|-----|----|----------|----|-----------------------------|----------|-----------|----------------|
| 西郷 | ○ | ○ | ○ | ○ | ○ | 隠岐郡隠岐の島町西町大城ノ一（西郷特別地域気象観測所） | 36°12.2' | 133°20.0' | 27m |
| 西郷岬 | ○ | ○ | | ○ | | 隠岐郡隠岐の島町岬町（隠岐航空気象観測所） | 36°10.7' | 133°19.4' | 80m |
| 海士 | ○ | ○ | ○ | ○ | | 隠岐郡海士町海士 | 36°05.8' | 133°05.8' | 3m |
| 鹿島 | ○ | ○ | ○ | ○ | | 松江市鹿島町北講武 | 35°31.2' | 133°01.3' | 5m |
| 斐川 | ○ | ○ | | ○ | | 出雲市斐川町沖州（出雲航空気象観測所） | 35°24.8' | 132°53.4' | 2m |
| 松江 | ○ | ○ | ○ | ○ | ○ | 松江市西津田（松江地方気象台） | 35°27.4' | 133°03.9' | 17m |
| 出雲 | ○ | ○ | ○ | ○ | | 出雲市芦渡町 | 35°19.9' | 132°43.8' | 20m |
| 大東 | | ○ | | | | 雲南市大東町下阿用 | 35°19.1' | 132°57.9' | 56m |
| 伯太 | | ○ | | | | 安来市伯太町西母里 | 35°21.0' | 133°16.4' | 23m |
| 佐田 | | ○ | | | | 出雲市佐田町大呂 | 35°13.3' | 132°43.4' | 100m |
| 大田 | ○ | ○ | ○ | ○ | | 大田市大田町大田 | 35°11.4' | 132°29.8' | 30m |
| 掛合 | ○ | ○ | ○ | ○ | | 雲南市掛合町掛合 | 35°11.8' | 132°48.9' | 215m |
| 横田 | ○ | ○ | ○ | ○ | ○ | 仁多郡奥出雲町稲原 | 35°10.4' | 133°06.2' | 369m |
| 福光 | | ○ | | | | 大田市温泉津町福光 | 35°04.2' | 132°20.0' | 8m |
| 赤名 | ○ | ○ | ○ | ○ | ○ | 飯石郡飯南町下赤名 | 35°00.1' | 132°42.7' | 444m |
| 桜江 | | ○ | | | | 江津市桜江町川戸 | 34°57.2' | 132°20.0' | 32m |
| 川本 | ○ | ○ | ○ | ○ | | 邑智郡川本町川本 | 34°58.6' | 132°29.5' | 132m |
| 浜田 | ○ | ○ | ○ | ○ | | 浜田市大辻町（浜田特別地域気象観測所） | 34°53.8' | 132°04.2' | 19m |
| 瑞穂 | ○ | ○ | ○ | ○ | ○ | 邑智郡邑南町淀原 | 34°51.2' | 132°31.8' | 327m |
| 三隅 | | ○ | | | | 浜田市三隅町西河内 | 34°47.7' | 131°56.9' | 9m |
| 弥栄 | ○ | ○ | ○ | ○ | ○ | 浜田市弥栄町長安本郷 | 34°46.6' | 132°06.5' | 380m |
| 波佐 | | ○ | | | | 浜田市金城町波佐 | 34°46.8' | 132°11.8' | 370m |
| 高津 | ○ | ○ | | ○ | | 益田市内田町（石見航空気象観測所） | 34°40.5' | 131°47.4' | 54m |
| 益田 | ○ | ○ | ○ | ○ | | 益田市あけぼの東町 | 34°40.6' | 131°50.6' | 4m |
| 匹見 | | ○ | | | | 益田市匹見町匹見 | 34°34.3' | 132°01.0' | 259m |
| 津和野 | ○ | ○ | ○ | ○ | | 鹿足郡津和野町森村 | 34°27.7' | 131°46.2' | 165m |
| 吉賀 | ○ | ○ | ○ | ○ | | 鹿足郡吉賀町七日市 | 34°23.5' | 131°53.6' | 250m |