

島根県の気象概況(旬の速報)

平成 31 年 1 月中旬

松江地方気象台

気象概況 平成 31 年 1 月中旬

期間中は、高気圧に覆われて晴れた日もあったが、気圧の谷や湿った空気等の影響により曇りや雨の日が多かった。

日付	天気概況	松江(06時～18時)	松江(18時～翌06時)
11日	寒気や湿った空気の影響	曇一時晴	曇一時晴
12日	気圧の谷や湿った空気の影響	曇一時雨	曇後晴
13日	高気圧に覆われる	晴	晴後一時曇
14日	高気圧に覆われる	晴時々曇	曇
15日	寒冷前線が山陰地方を通過	曇時々雨一時晴	曇後雨
16日	冬型の気圧配置	雨時々曇、あられを伴う	曇時々晴一時雨
17日	冬型の気圧配置	曇	曇時々雨一時晴、あられを伴う
18日	高気圧に覆われるが、寒気の影響を受ける	曇時々雨一時晴	晴後一時曇
19日	湿った空気の影響を受ける	曇時々晴後時々雨	雨時々曇
20日	気圧の谷や湿った空気の影響	雨時々曇一時晴、あられを伴う	曇時々雨一時みぞれ、あられを伴う

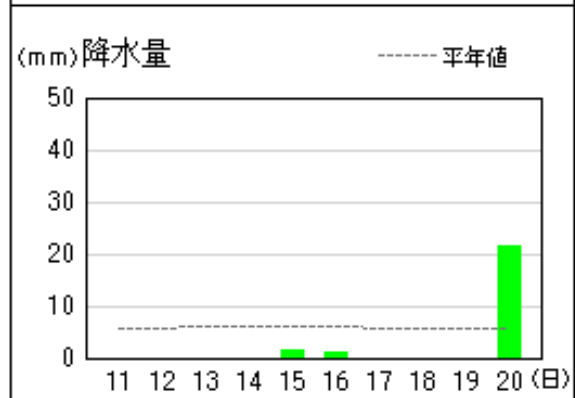
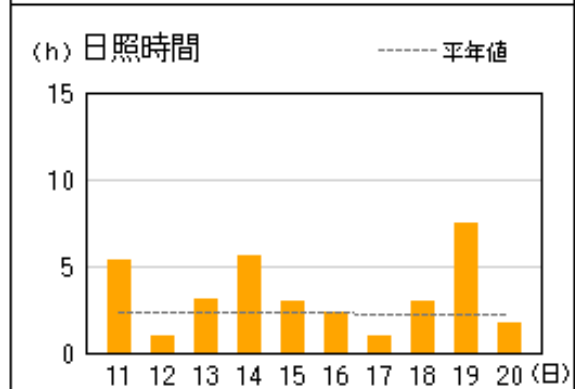
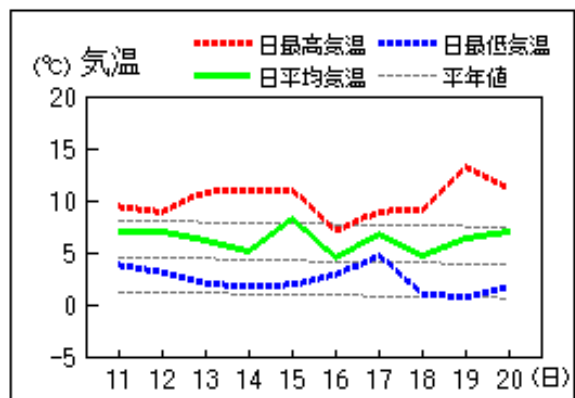
気象官署・特別地域気象観測所の観測値(1月中旬)

要素	気温()						降水量(mm)		日照時間(h)	
	平均		最高		最低					
	本年	平年	本年	平年	本年	平年	本年	平年	本年	平年
松江	6.3	4.4	10.8	8.1	2.4	1.2	20.5	51.0	29.9	21.8
浜田	8.1	6.0	11.8	9.2	4.4	2.9	9.5	38.1	30.2	21.6
西郷	6.3	4.2	10.1	7.7	2.3	1.0	24.0	60.7	33.1	22.5

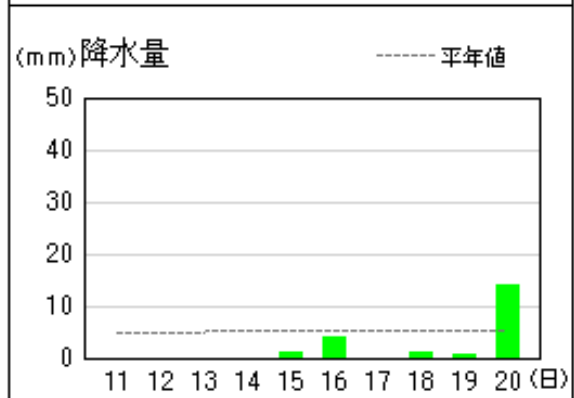
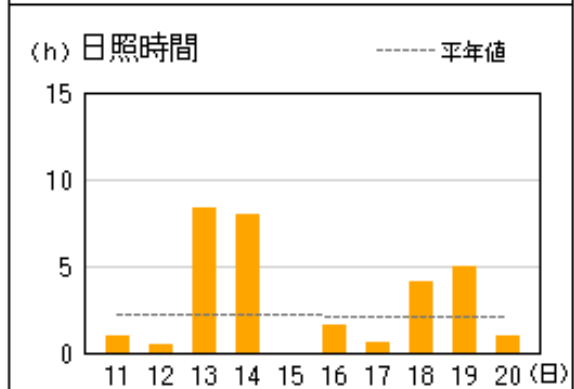
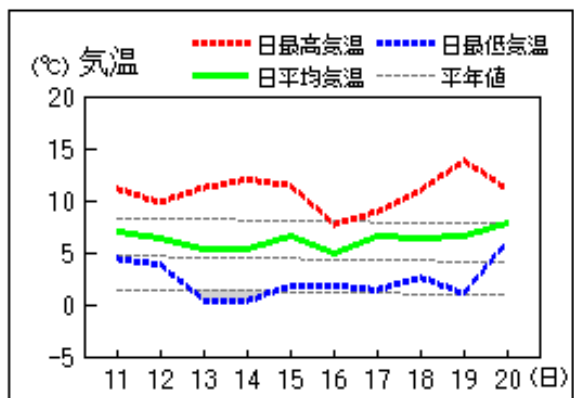
平均気温は、松江 かなり高い 浜田 かなり高い 西郷 かなり高い
 降水量は、松江 少ない 浜田 少ない 西郷 少ない
 日照時間は、松江 多い 浜田 多い 西郷 かなり多い

地上気象 気象経過図：2019年01月11日-2019年01月20日

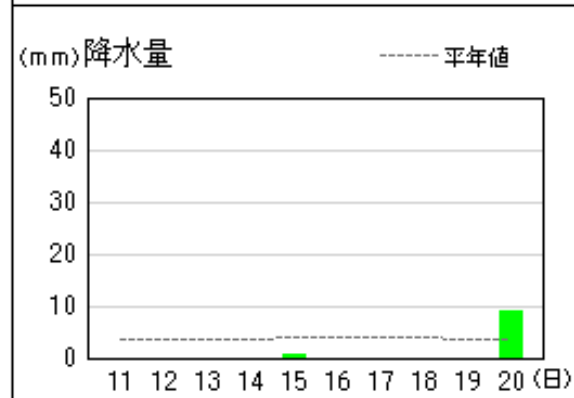
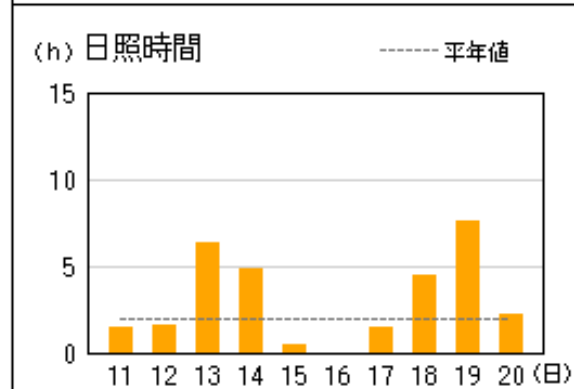
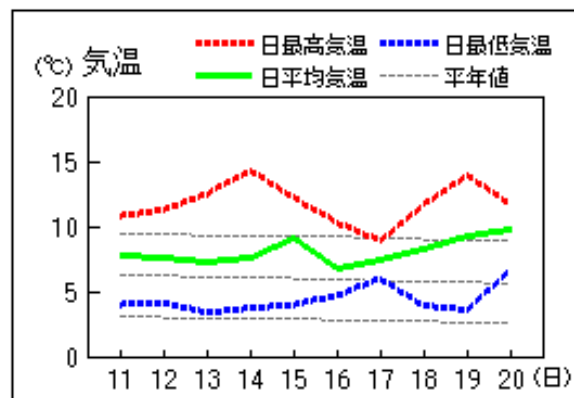
西郷



松江

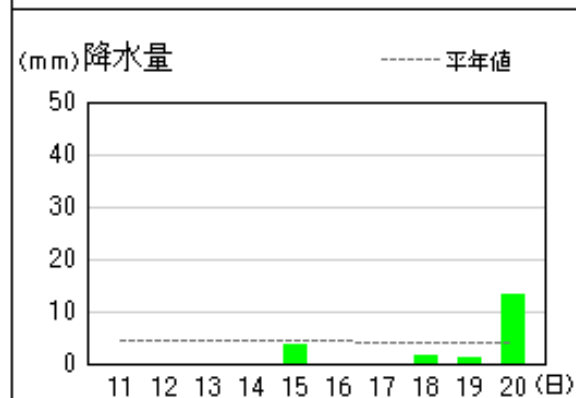
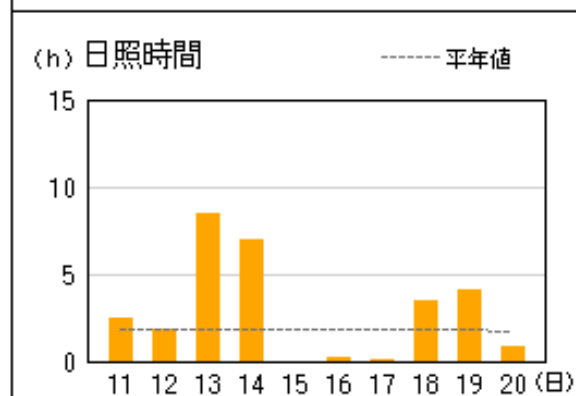
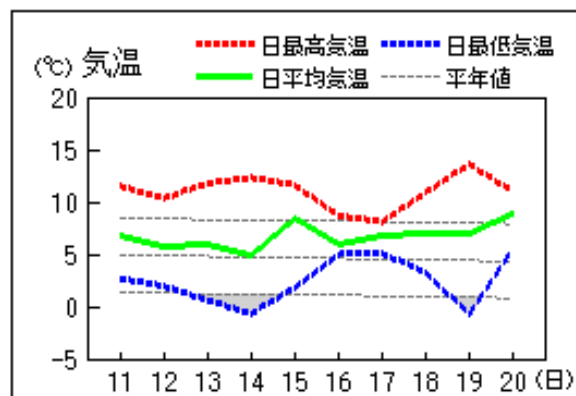


浜田

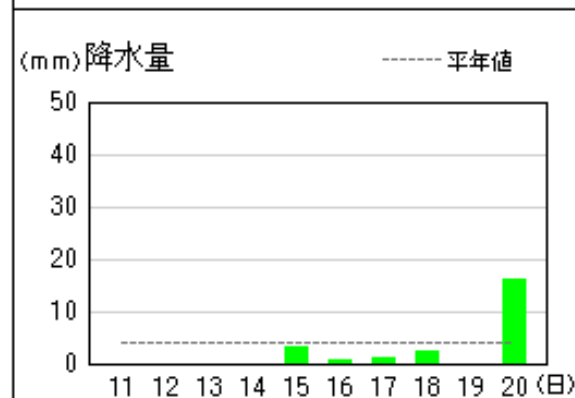
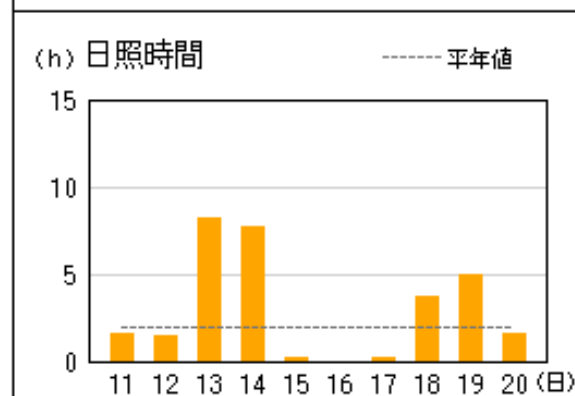
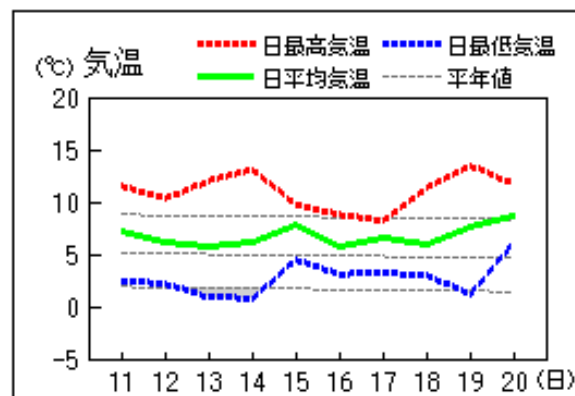


アメダス 気象経過図：2019年01月11日-2019年01月20日

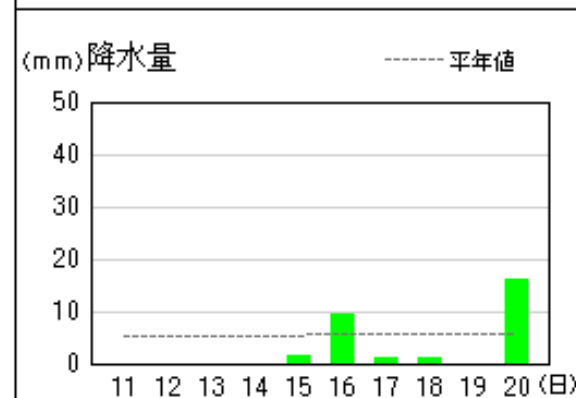
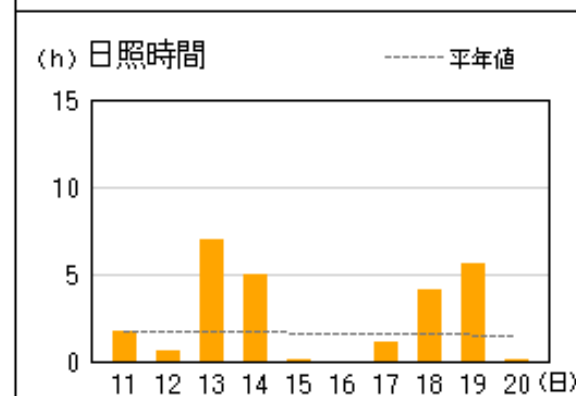
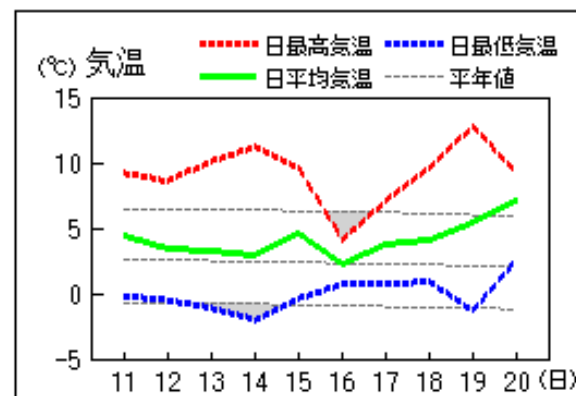
出雲



大田

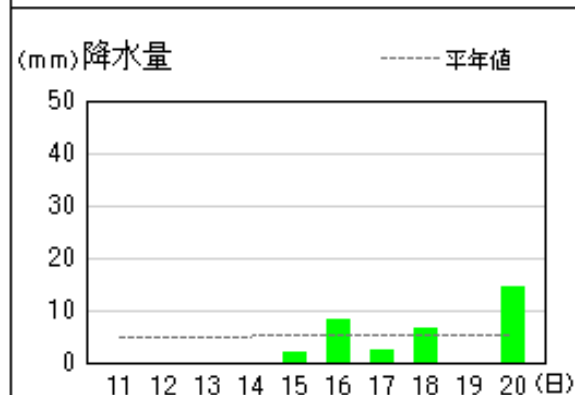
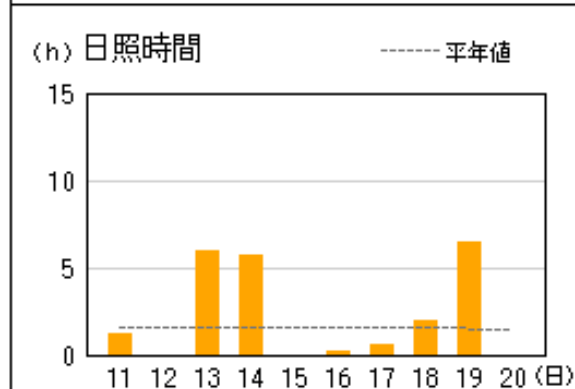
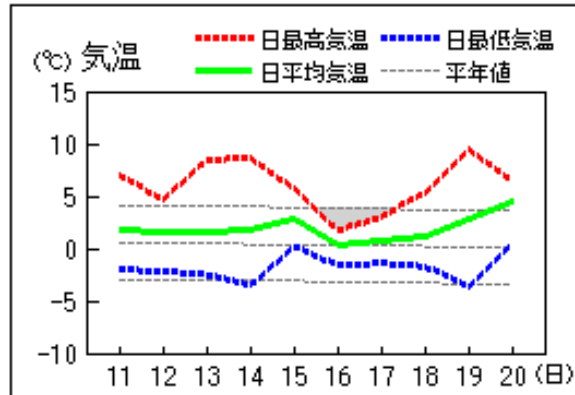


掛合

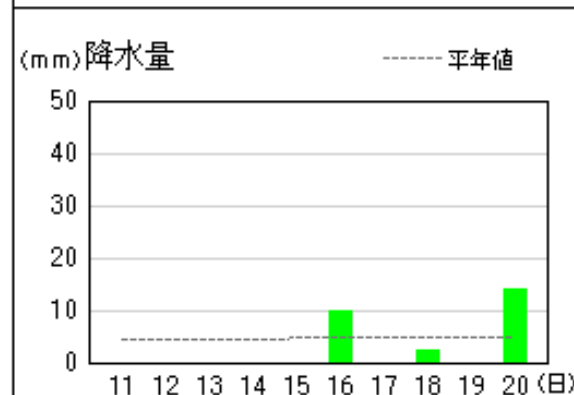
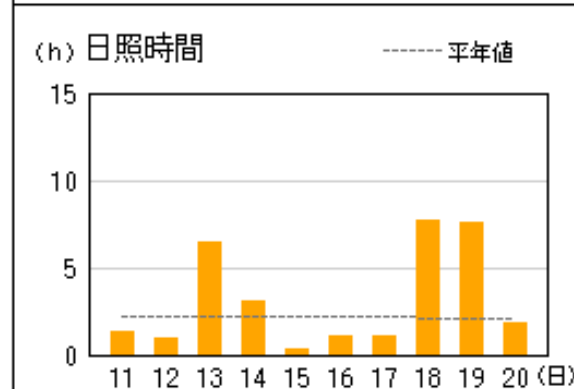
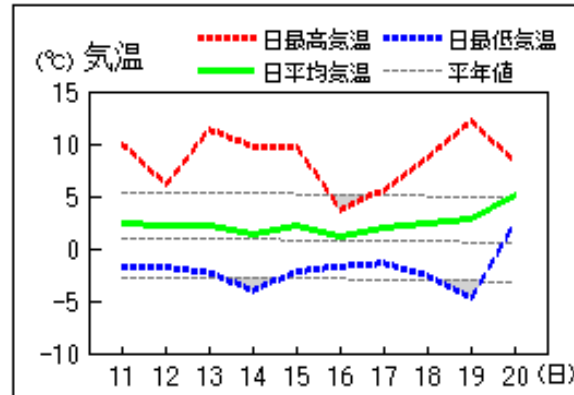


アメダス 気象経過図：2019年01月11日-2019年01月20日

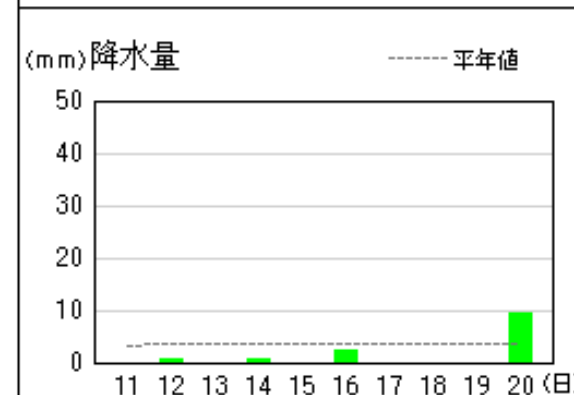
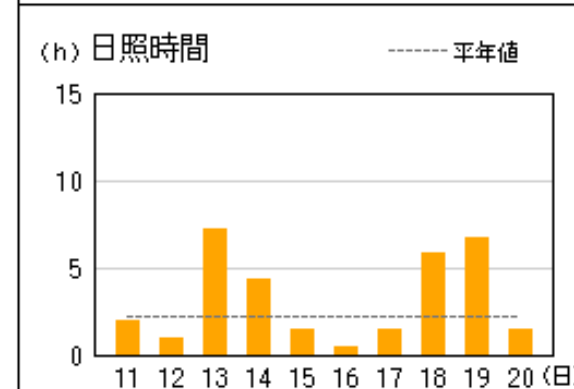
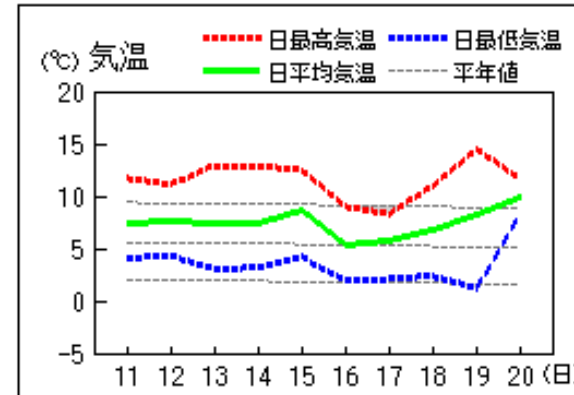
赤名



瑞穂



益田

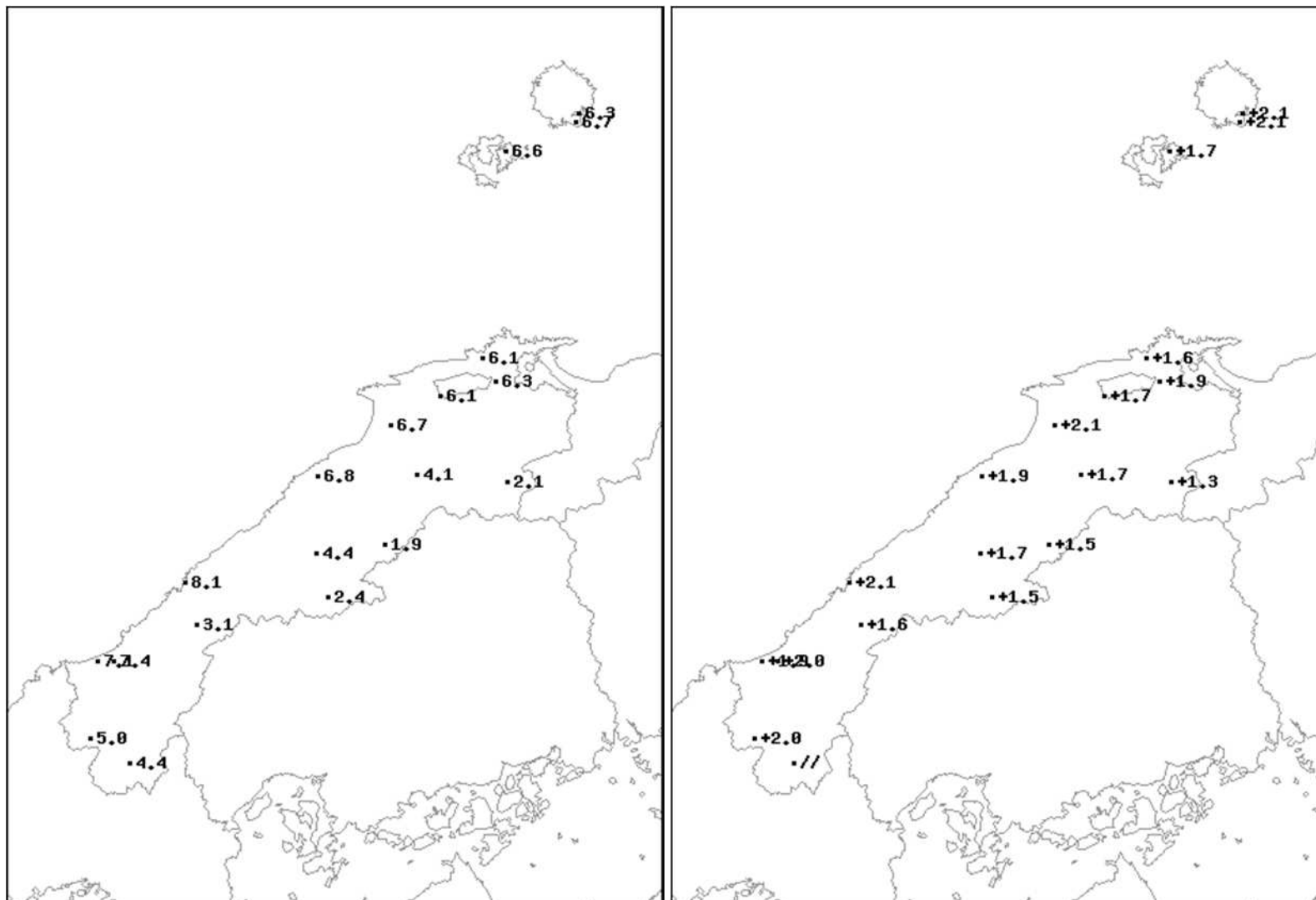


1月中旬のアメダス気象分布図（平均気温）

平均気温（ ）

平年差（ ）

観測値・平年値（ ）



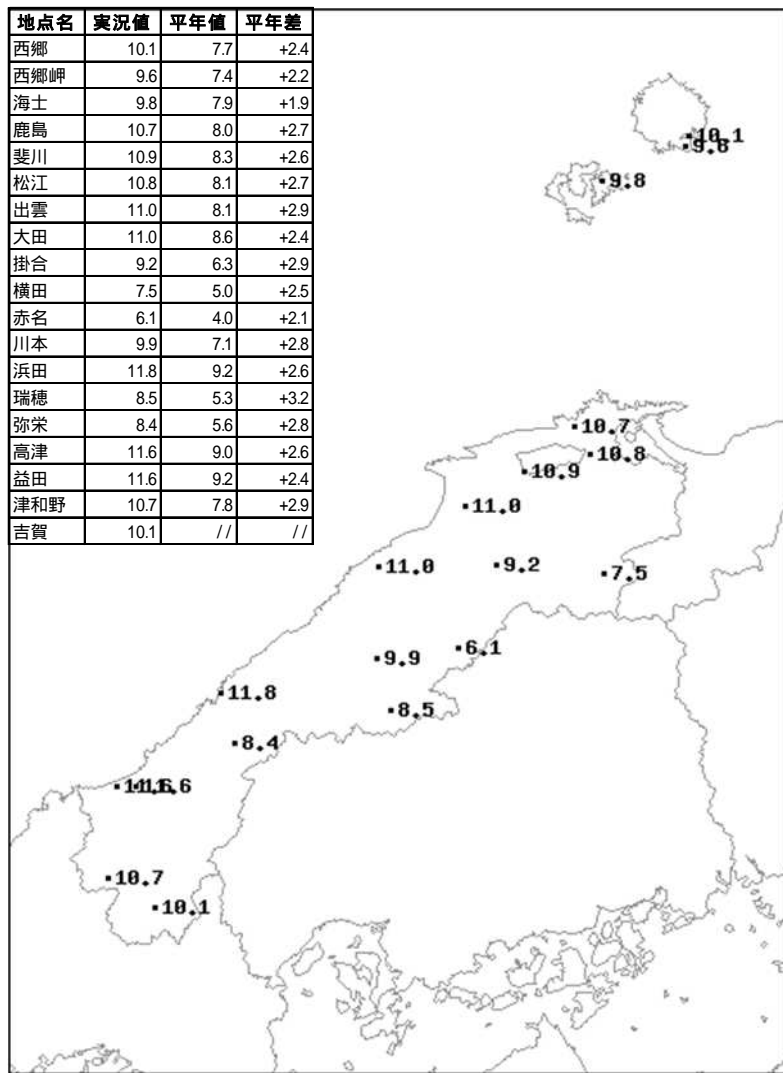
地点名	実況値	平年値	平年差
西郷	6.3	4.2	+2.1
西郷岬	6.7	4.6	+2.1
海士	6.6	4.9	+1.7
鹿島	6.1	4.5	+1.6
斐川	6.1	4.4	+1.7
松江	6.3	4.4	+1.9
出雲	6.7	4.6	+2.1
大田	6.8	4.9	+1.9
掛合	4.1	2.4	+1.7
横田	2.1	0.8	+1.3
赤名	1.9	0.4	+1.5
川本	4.4	2.7	+1.7
浜田	8.1	6.0	+2.1
瑞穂	2.4	0.9	+1.5
弥栄	3.1	1.5	+1.6
高津	7.1	5.2	+1.9
益田	7.4	5.4	+2.0
津和野	5.0	3.0	+2.0
吉賀	4.4	//	//

凡例

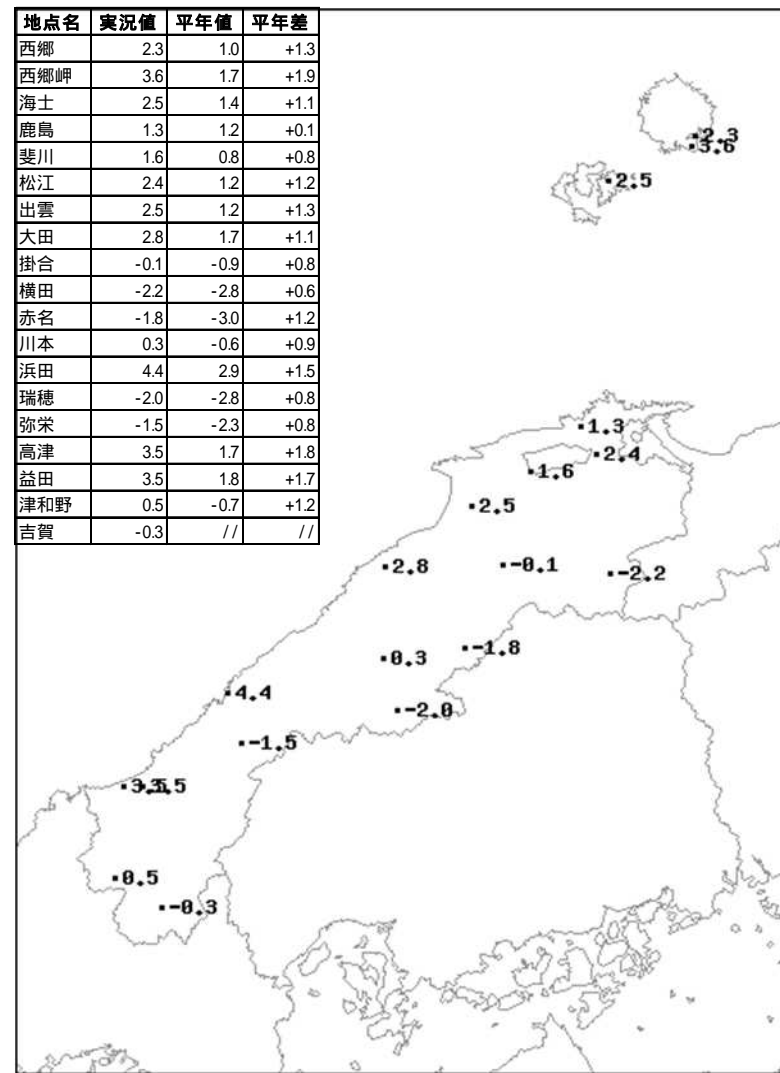
- D 正常値
- 現象なし
- D) 準正常値
- D] 資料不足値
- X 資料なし
- // 平年値なし

1月中旬のアメダス気象分布図（最高気温・最低気温の旬平均）

最高気温の旬平均（ ）



最低気温の旬平均（ ）

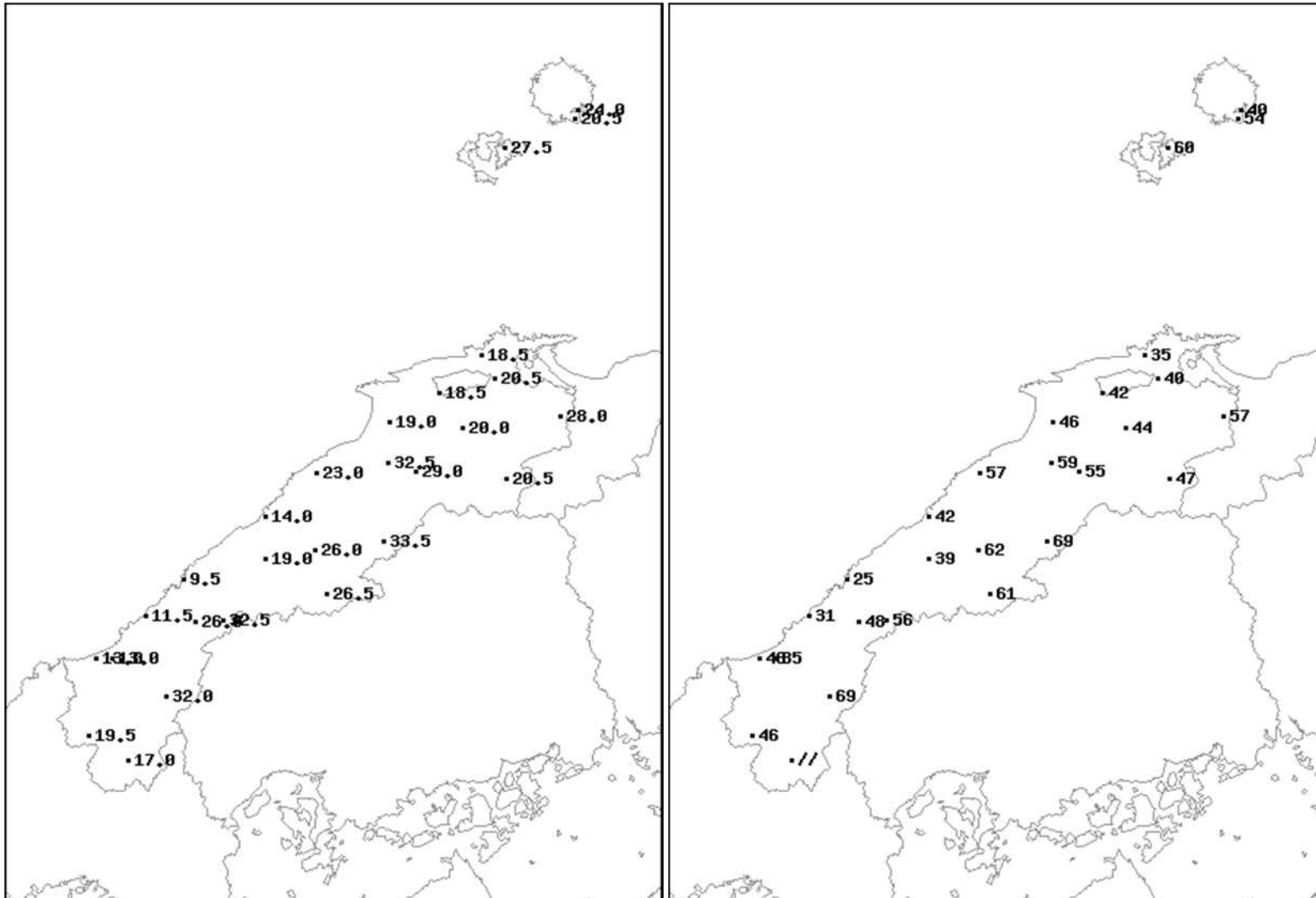


1月中旬のアメダス気象分布図（降水量）

降水量 (mm)

平年比 (%)

観測値・平年値 (mm)



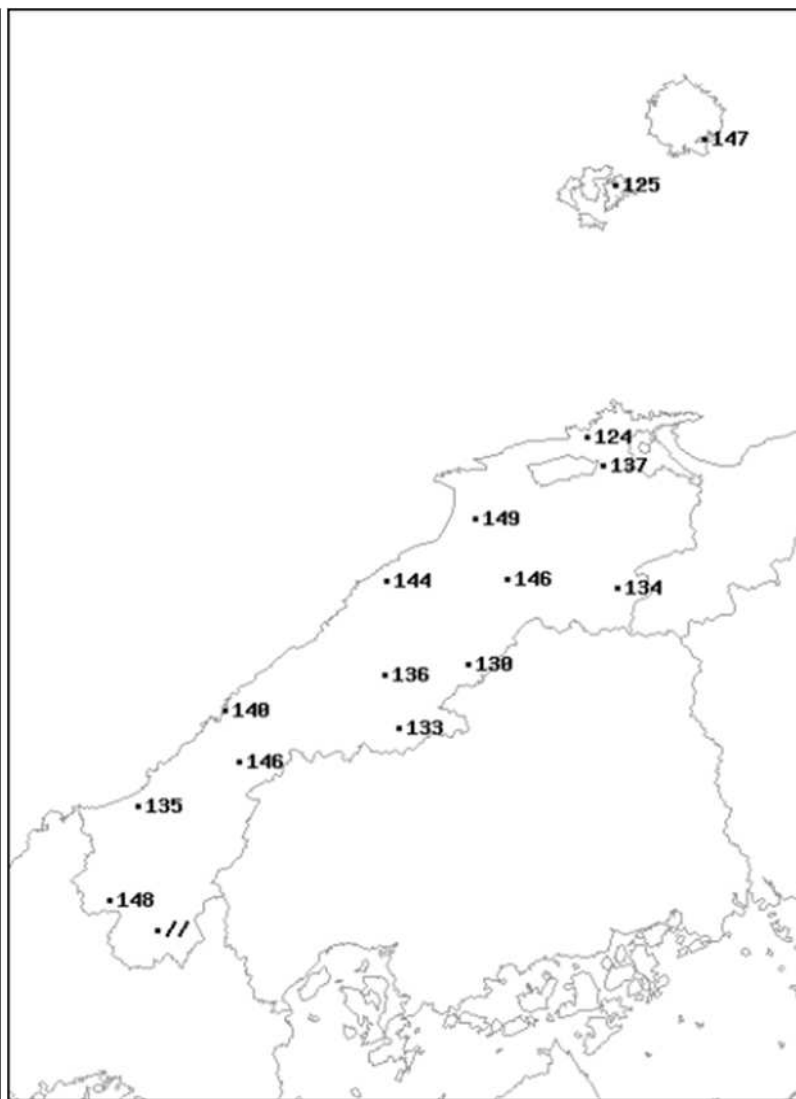
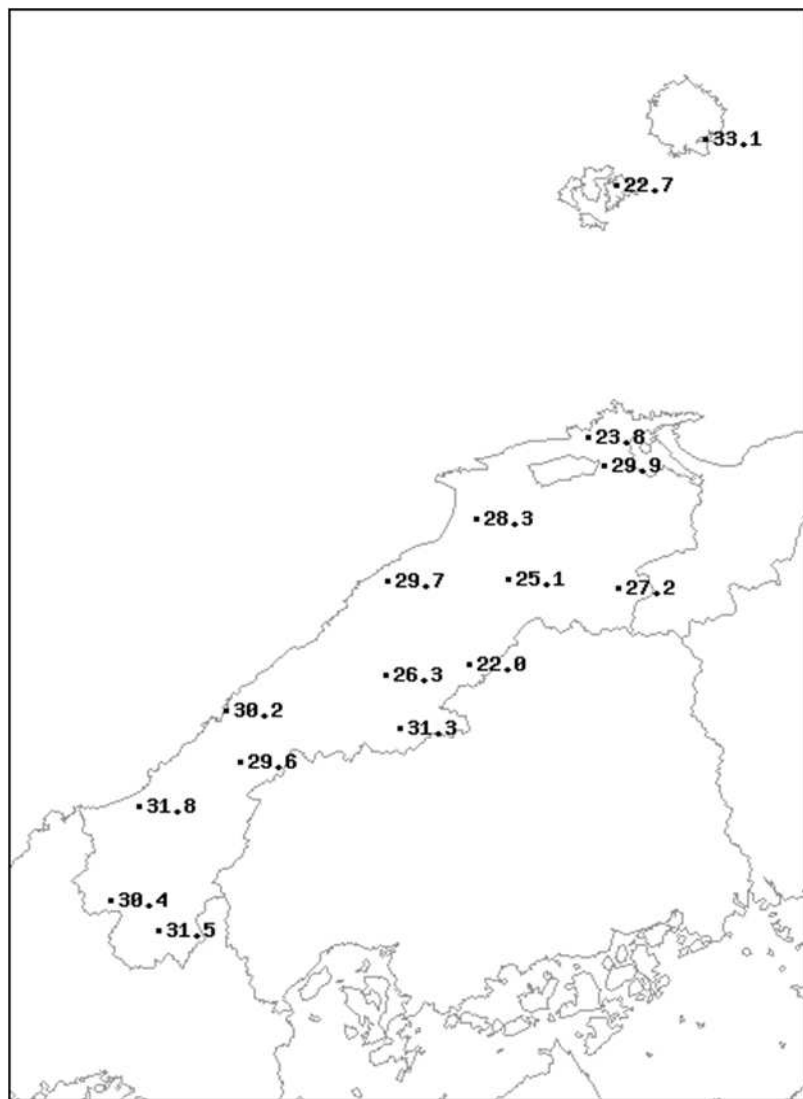
地点名	実況値	平年値	平年比(%)
西郷	24.0	60.7	40
西郷岬	20.5	37.8	54
海士	27.5	45.6	60
鹿島	18.5	52.4	35
斐川	18.5	43.8	42
松江	20.5	51.0	40
出雲	19.0	41.3	46
大東	20.0	45.7	44
伯太	28.0	49.4	57
佐田	32.5	55.5	59
大田	23.0	40.3	57
掛合	29.0	52.9	55
横田	20.5	43.5	47
福光	14.0	33.1	42
赤名	33.5	48.3	69
桜江	19.0	48.5	39
川本	26.0	42.1	62
浜田	9.5	38.1	25
瑞穂	26.5	43.5	61
三隅	11.5	37.0	31
弥栄	26.0	53.8	48
波佐	32.5	58.1	56
高津	13.0	27.1	48
益田	13.0	37.4	35
匹見	32.0	46.6	69
津和野	19.5	42.0	46
吉賀	17.0	//	//

1月中旬のアメダス気象分布図（日照時間）

日照時間（h）

平年比（%）

観測値・平年値（h）



地点名	実況値	平年値	平年比(%)
西郷	33.1	22.5	147
海士	22.7	18.2	125
鹿島	23.8	19.2	124
松江	29.9	21.8	137
出雲	28.3	19.0	149
大田	29.7	20.6	144
掛合	25.1	17.2	146
横田	27.2	20.3	134
赤名	22.0	16.9	130
川本	26.3	19.3	136
浜田	30.2	21.6	140
瑞穂	31.3	23.5	133
弥栄	29.6	20.3	146
益田	31.8	23.5	135
津和野	30.4	20.5	148
吉賀	31.5	//	//

島根県内気象観測所配置図



平成28年9月28日現在

島根県地域気象観測所（アメダス）所在地一覧表

観測所	気温	降水量	日照	風向 風速	積雪	所在地	緯度	経度	海面上 の高さ
西郷	○	○	○	○	○	隠岐郡隠岐の島町西町大城ノ一（西郷特別地域気象観測所）	36°12.2'	133°20.0'	27m
西郷岬	○	○		○		隠岐郡隠岐の島町岬町（隠岐航空気象観測所）	36°10.7'	133°19.4'	80m
海士	○	○	○	○		隠岐郡海士町海士	36°05.8'	133°05.8'	3m
鹿島	○	○	○	○		松江市鹿島町北講武	35°31.2'	133°01.3'	5m
斐川	○	○		○		出雲市斐川町沖州（出雲航空気象観測所）	35°24.8'	132°53.4'	2m
松江	○	○	○	○	○	松江市西津田（松江地方気象台）	35°27.4'	133°03.9'	17m
出雲	○	○	○	○		出雲市芦渡町	35°19.9'	132°43.8'	20m
大東		○				雲南市大東町下阿用	35°19.1'	132°57.9'	56m
伯太		○				安来市伯太町西母里	35°21.0'	133°16.4'	23m
佐田		○				出雲市佐田町大呂	35°13.3'	132°43.4'	100m
大田	○	○	○	○		大田市大田町大田	35°11.4'	132°29.8'	30m
掛合	○	○	○	○		雲南市掛合町掛合	35°11.8'	132°48.9'	215m
横田	○	○	○	○	○	仁多郡奥出雲町稲原	35°10.4'	133°06.2'	369m
福光		○				大田市温泉津町福光	35°04.2'	132°20.0'	8m
赤名	○	○	○	○	○	飯石郡飯南町下赤名	35°00.1'	132°42.7'	444m
桜江		○				江津市桜江町川戸	34°57.2'	132°20.0'	32m
川本	○	○	○	○		邑智郡川本町川本	34°58.6'	132°29.5'	132m
浜田	○	○	○	○		浜田市大辻町（浜田特別地域気象観測所）	34°53.8'	132°04.2'	19m
瑞穂	○	○	○	○	○	邑智郡邑南町淀原	34°51.2'	132°31.8'	327m
三隅		○				浜田市三隅町西河内	34°47.7'	131°56.9'	9m
弥栄	○	○	○	○	○	浜田市弥栄町長安本郷	34°46.6'	132°06.5'	380m
波佐		○				浜田市金城町波佐	34°46.8'	132°11.8'	370m
高津	○	○		○		益田市内田町（石見航空気象観測所）	34°40.5'	131°47.4'	54m
益田	○	○	○	○		益田市あけぼの東町	34°40.6'	131°50.6'	4m
匹見		○				益田市匹見町匹見	34°34.3'	132°01.0'	259m
津和野	○	○	○	○		鹿足郡津和野町森村	34°27.7'	131°46.2'	165m
吉賀	○	○	○	○		鹿足郡吉賀町七日市	34°23.5'	131°53.6'	250m