

# 島根県の気象概況(旬の速報)

平成30年10月中旬

松江地方気象台

## 気象概況 平成 30 年 10 月中旬

期間中は、高気圧に覆われて晴れた日もあったが、前線や湿った空気、寒気の影響により曇りや雨の日が多かった。

日付	天気概況	松江(06時～18時)	松江(18時～翌06時)
11日	前線や湿った空気の影響を受ける	雨後時々曇	曇
12日	気圧の谷や湿った空気の影響を受ける	曇	曇一時雨
13日	寒気の影響を受ける	曇	曇時々雨
14日	気圧の谷や寒気の影響を受ける	曇一時雨	曇
15日	次第に高気圧に覆われる	曇後晴	薄曇一時晴
16日	気圧の谷の影響を受ける	曇	曇後一時雨、雷を伴う
17日	気圧の谷や湿った空気の影響を受ける	曇時々雨一時晴	曇一時晴
18日	高気圧に覆われるが、寒気の影響を受ける	晴一時曇	晴後曇時々雨
19日	気圧の谷や寒気の影響を受ける	曇時々晴一時雨	曇後晴
20日	高気圧に覆われる	晴	晴一時曇

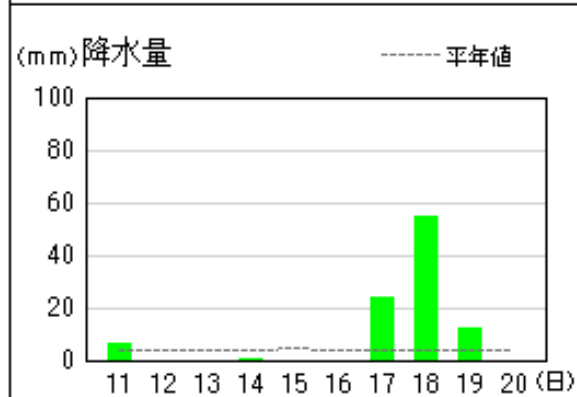
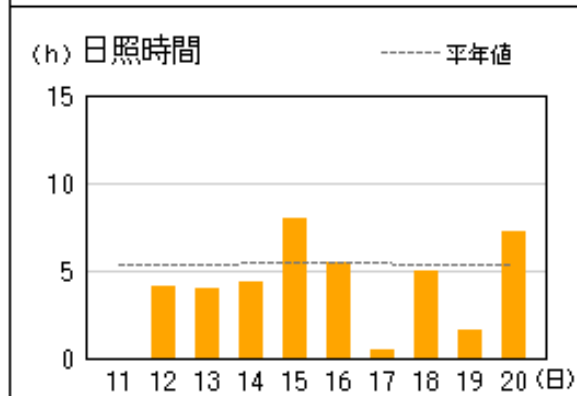
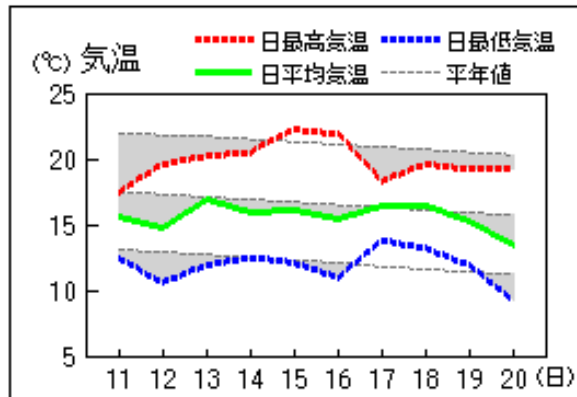
### 気象官署・特別地域気象観測所の観測値(10月中旬)

要素	気温( )						降水量(mm)		日照時間(h)	
	平均		最高		最低					
	本年	平年	本年	平年	本年	平年	本年	平年	本年	平年
松江	16.5	17.1	21.3	22.0	13.1	12.9	14.5	41.2	45.9	53.9
浜田	16.5	17.6	20.7	22.2	13.0	13.5	27.5	33.7	60.3	57.0
西郷	15.7	16.7	19.8	21.2	11.9	12.2	97.0	45.5	40.0	52.4

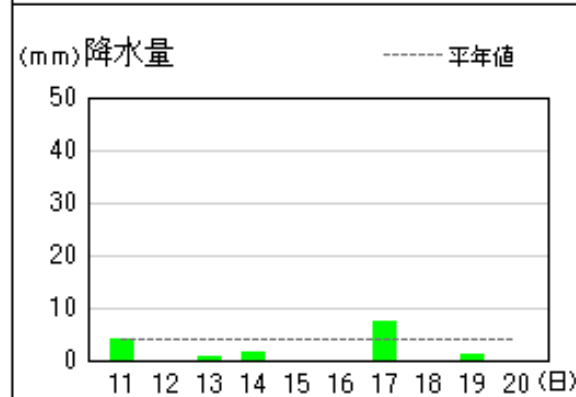
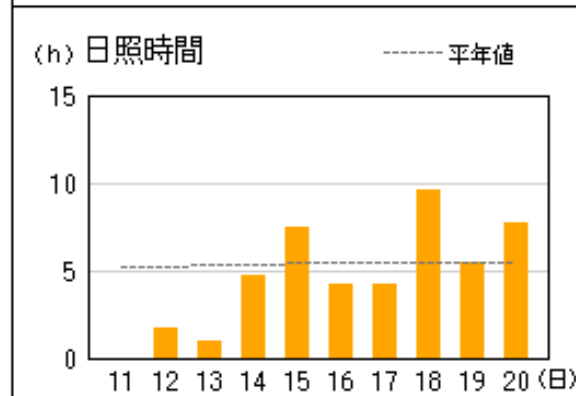
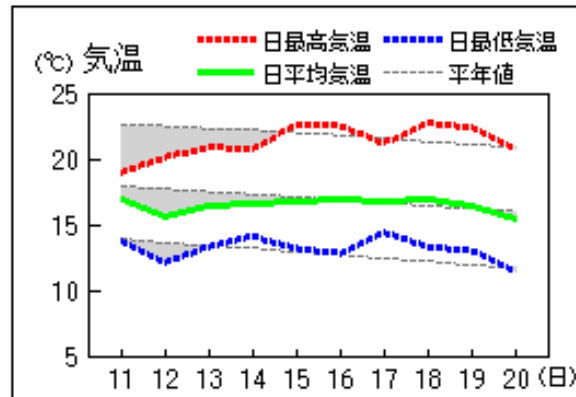
平均気温は、	松江 低い	浜田 低い	西郷 低い
降水量は、	松江 少ない	浜田 平年並	西郷 多い
日照時間は、	松江 少ない	浜田 平年並	西郷 少ない

地上気象 気象経過図：2018年10月11日-2018年10月20日

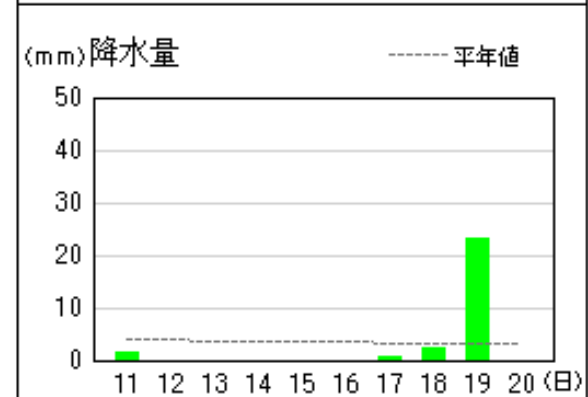
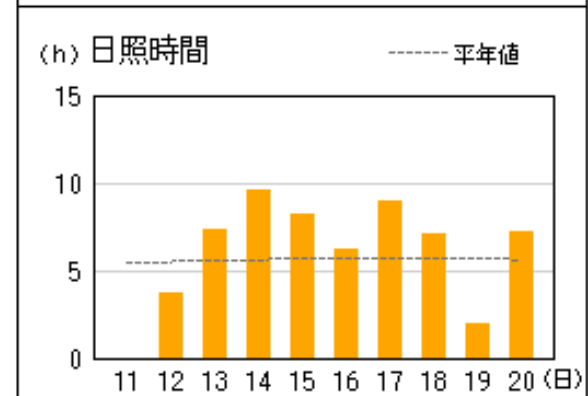
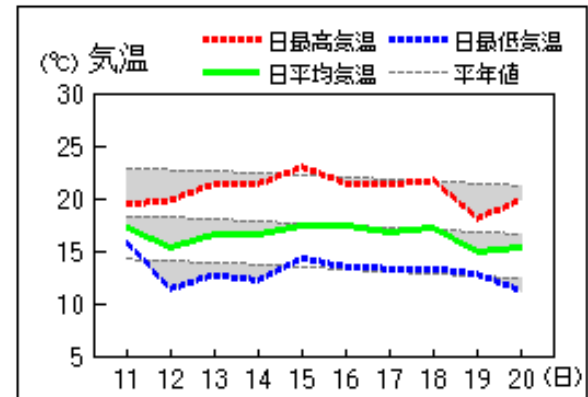
西郷



松江

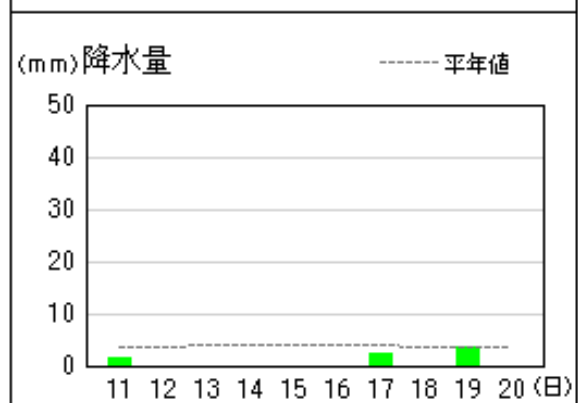
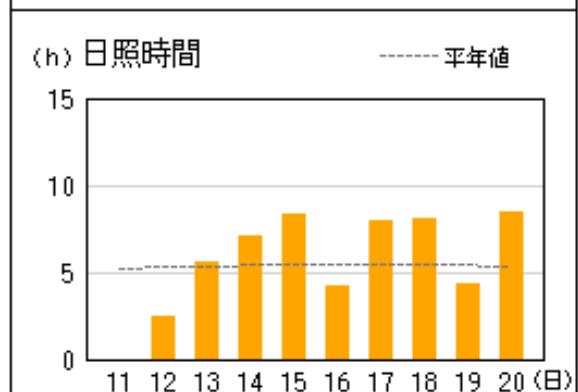
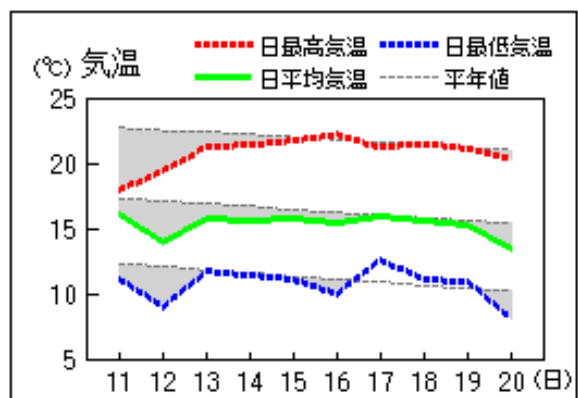


浜田

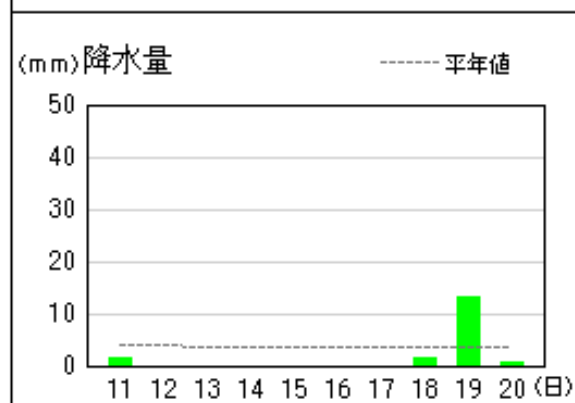
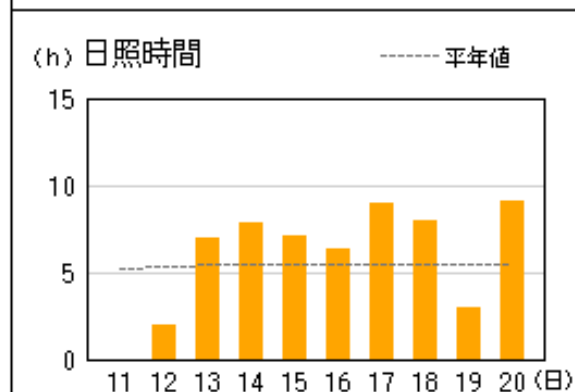
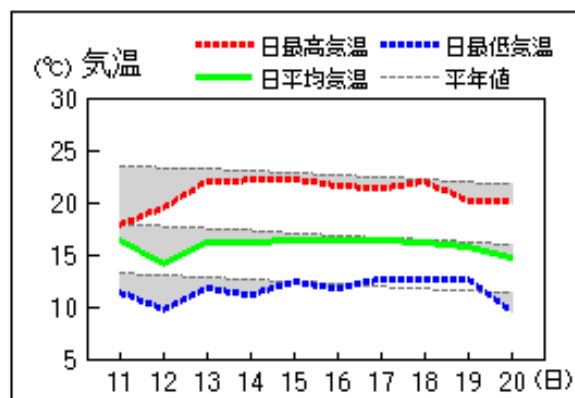


アメダス 気象経過図：2018年10月11日-2018年10月20日

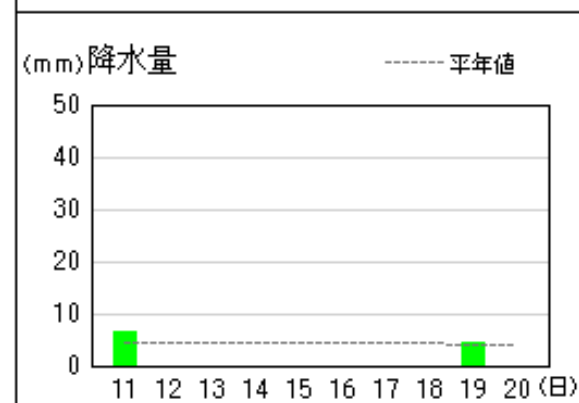
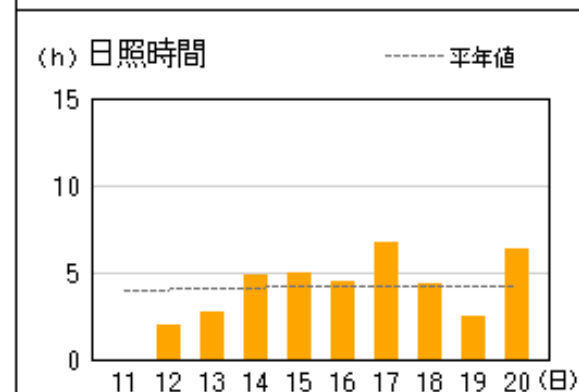
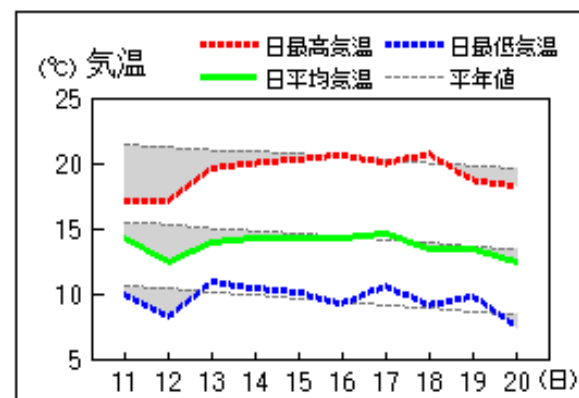
出雲



大田

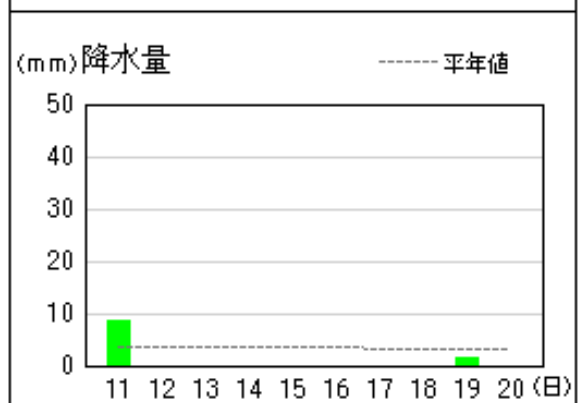
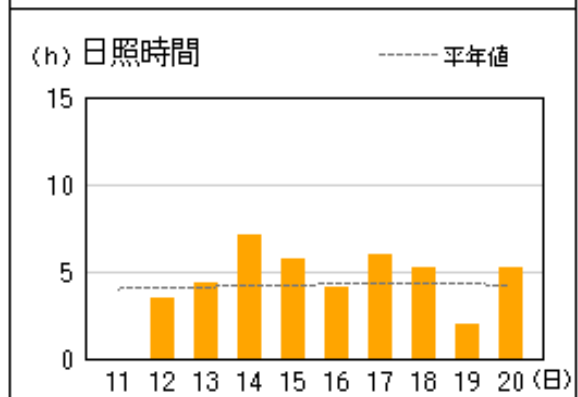
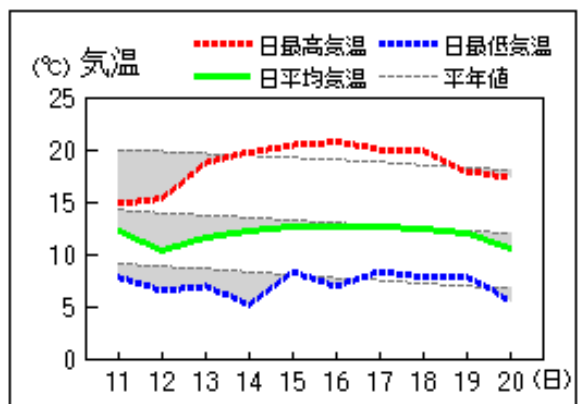


掛合

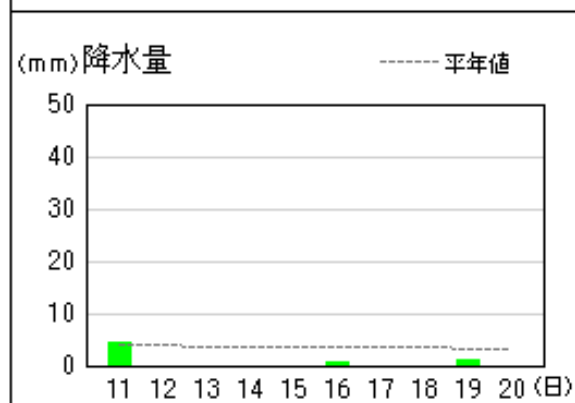
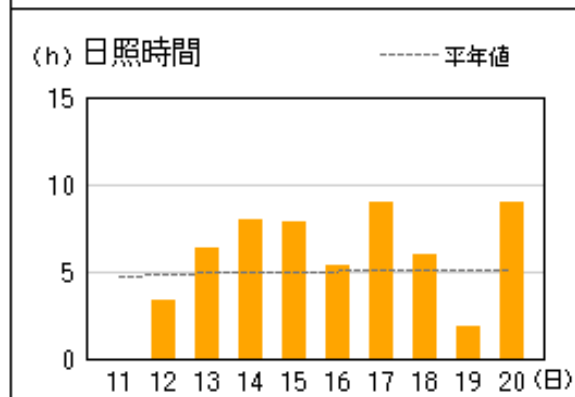
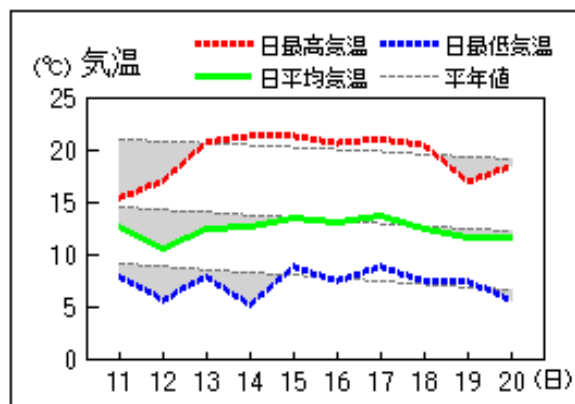


アメダス 気象経過図：2018年10月11日-2018年10月20日

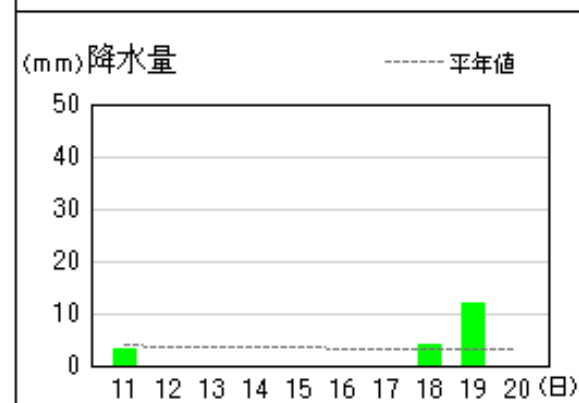
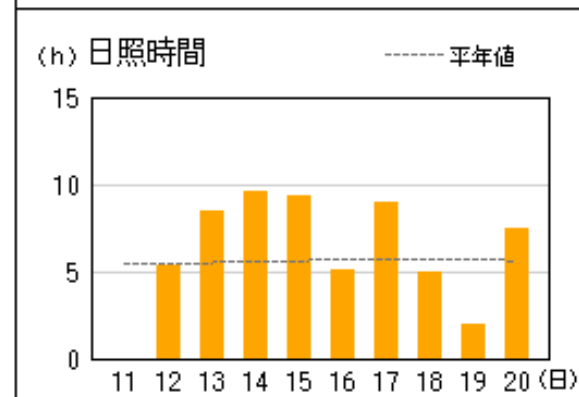
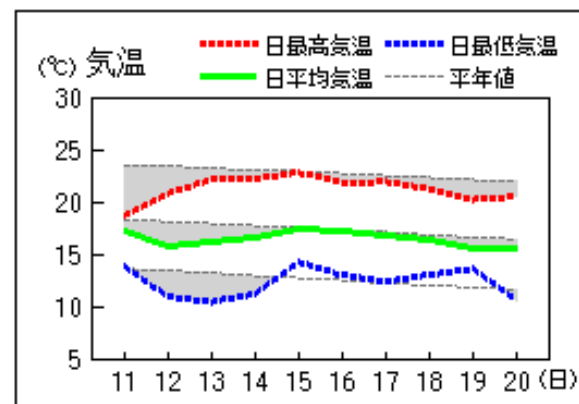
赤名



瑞穂



益田

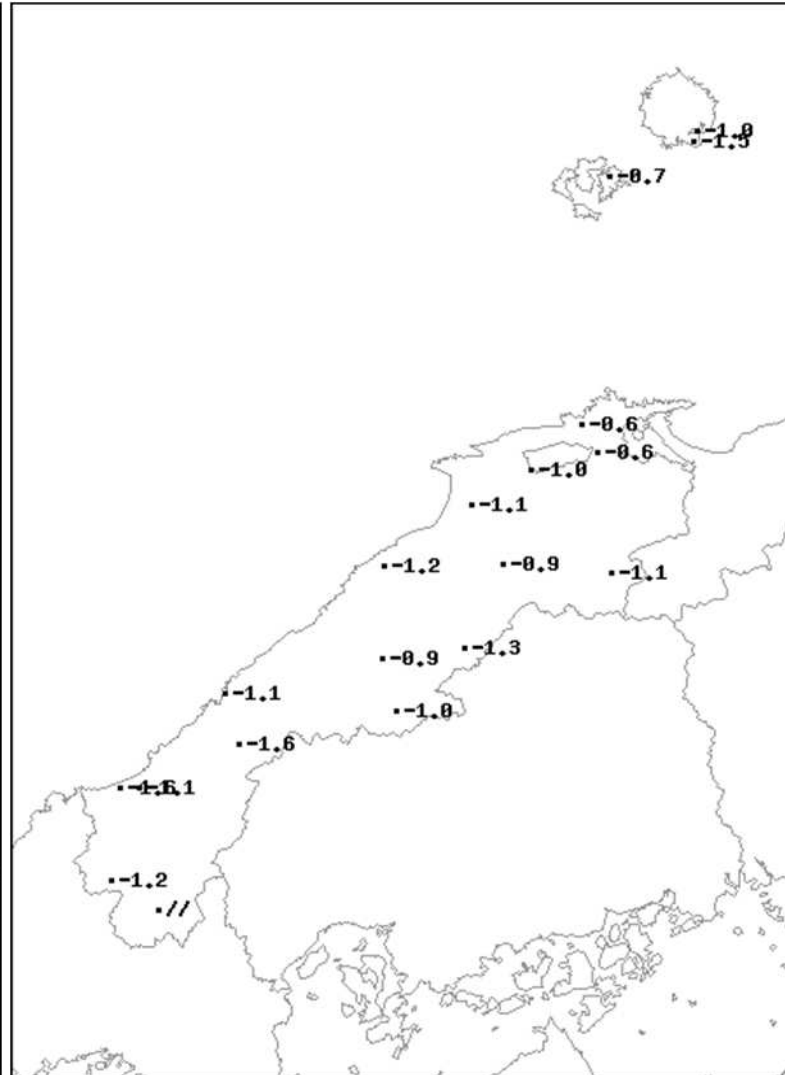
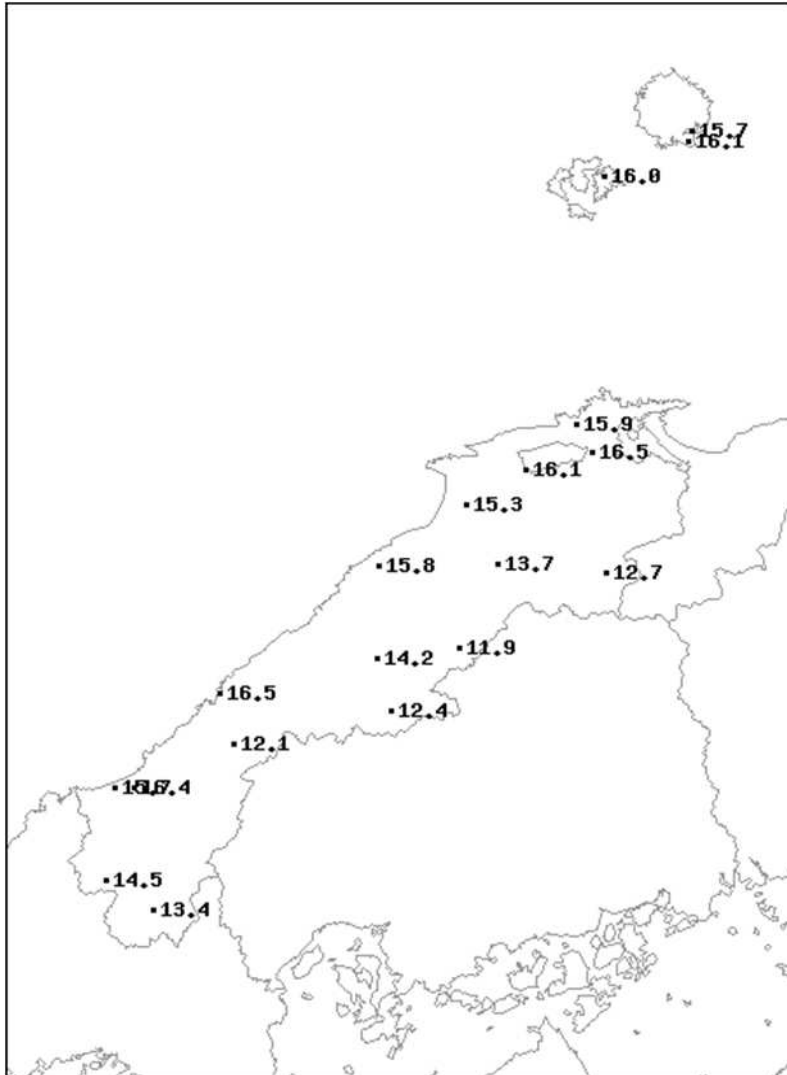


# 10月中旬のアメダス気象分布図（平均気温）

平均気温（ ）

平年差（ ）

観測値・平年値（ ）



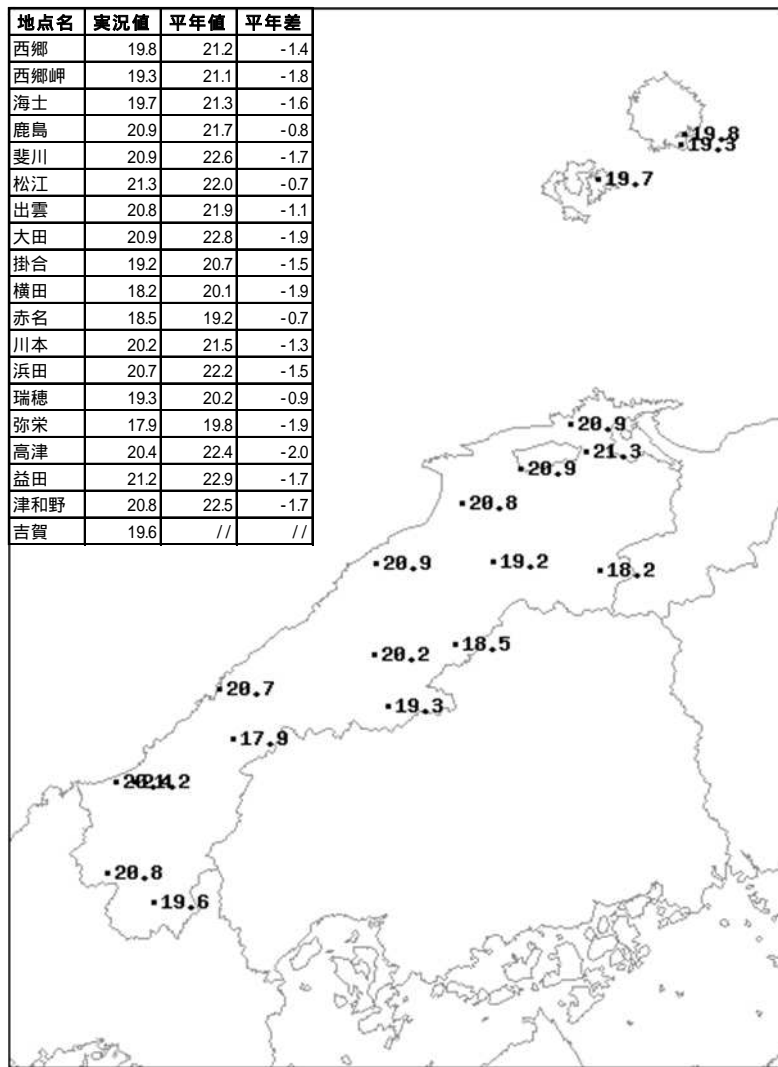
地点名	実況値	平年値	平年差
西郷	15.7	16.7	-1.0
西郷岬	16.1	17.6	-1.5
海士	16.0	16.7	-0.7
鹿島	15.9	16.5	-0.6
斐川	16.1	17.1	-1.0
松江	16.5	17.1	-0.6
出雲	15.3	16.4	-1.1
大田	15.8	17.0	-1.2
掛合	13.7	14.6	-0.9
横田	12.7	13.8	-1.1
赤名	11.9	13.2	-1.3
川本	14.2	15.1	-0.9
浜田	16.5	17.6	-1.1
瑞穂	12.4	13.4	-1.0
弥栄	12.1	13.7	-1.6
高津	15.7	17.3	-1.6
益田	16.4	17.5	-1.1
津和野	14.5	15.7	-1.2
吉賀	13.4	//	//

### 凡例


- D 正常値
- 現象なし
- D) 準正常値
- D] 資料不足値
- X 資料なし
- // 平年値なし

# 10月中旬のアメダス気象分布図（最高気温・最低気温の旬平均）

最高気温の旬平均（ ）



最低気温の旬平均（ ）

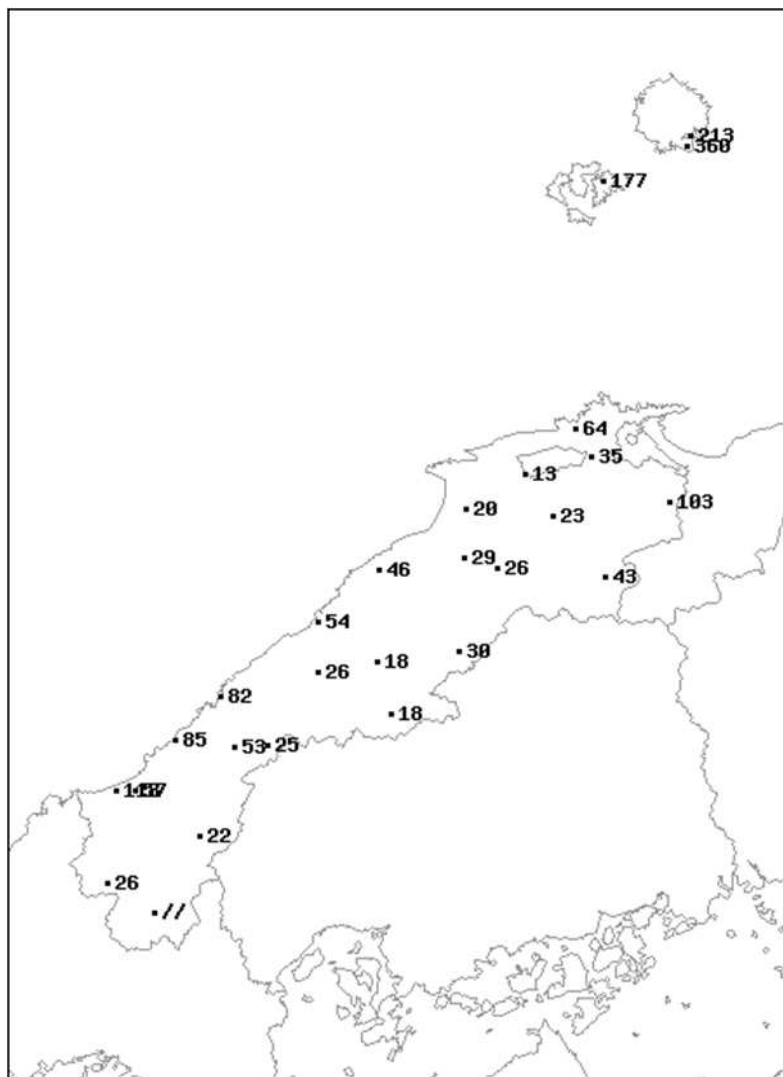
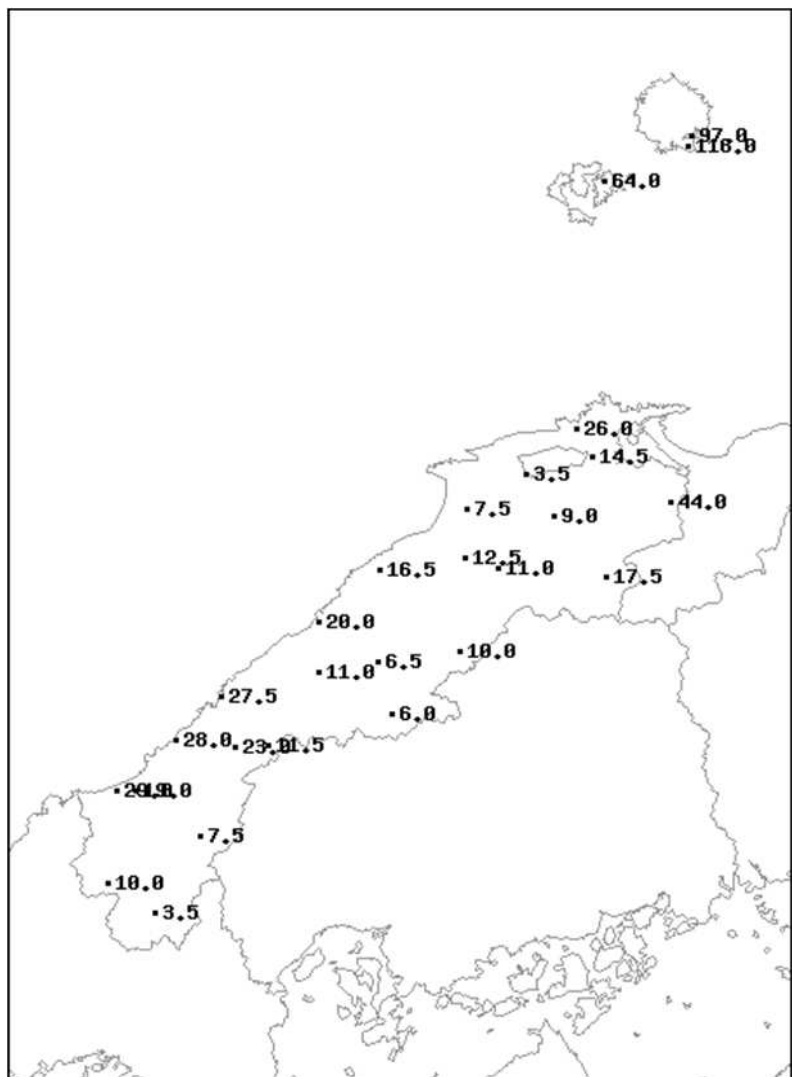


# 10月中旬のアメダス気象分布図（降水量）

降水量（mm）

平年比（%）

観測値・平年値（mm）



地点名	実況値	平年値	平年比(%)
西郷	97.0	45.5	213
西郷岬	116.0	32.2	360
海士	64.0	36.1	177
鹿島	26.0	40.7	64
斐川	3.5	26.5	13
松江	14.5	41.2	35
出雲	7.5	38.3	20
大東	9.0	38.9	23
伯太	44.0	42.6	103
佐田	12.5	43.3	29
大田	16.5	35.7	46
掛合	11.0	42.2	26
横田	17.5	40.9	43
福光	20.0	37.3	54
赤名	10.0	33.1	30
桜江	11.0	42.0	26
川本	6.5	36.4	18
浜田	27.5	33.7	82
瑞穂	6.0	33.5	18
三隅	28.0	32.8	85
弥栄	23.0	43.6	53
波佐	11.5	45.2	25
高津	29.0	24.6	118
益田	19.0	33.3	57
匹見	7.5	34.4	22
津和野	10.0	37.8	26
吉賀	3.5	//	//

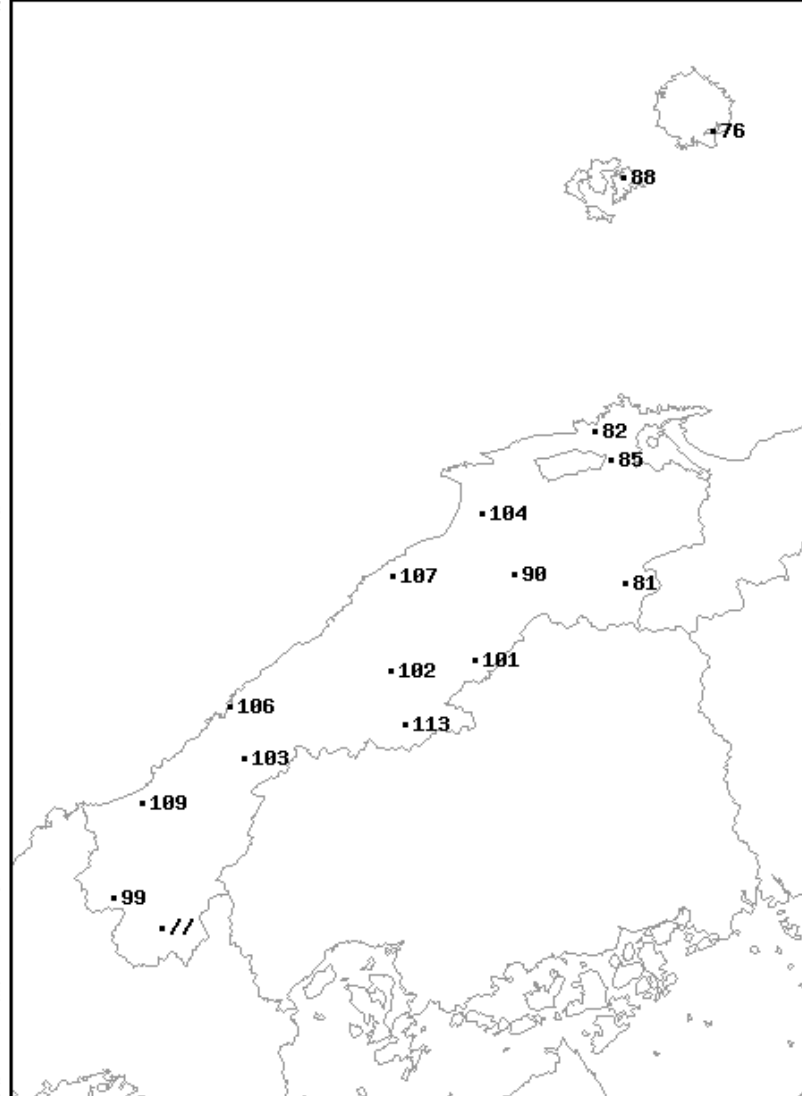
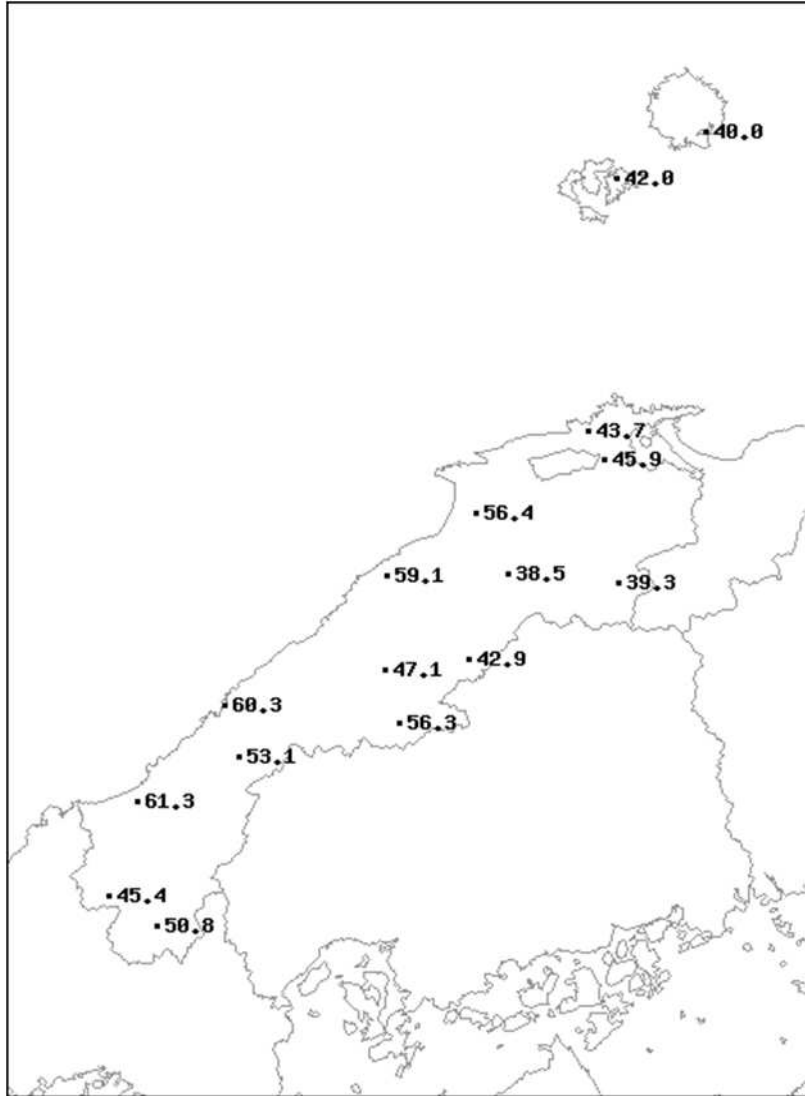


# 10月中旬のアメダス気象分布図（日照時間）

日照時間（h）

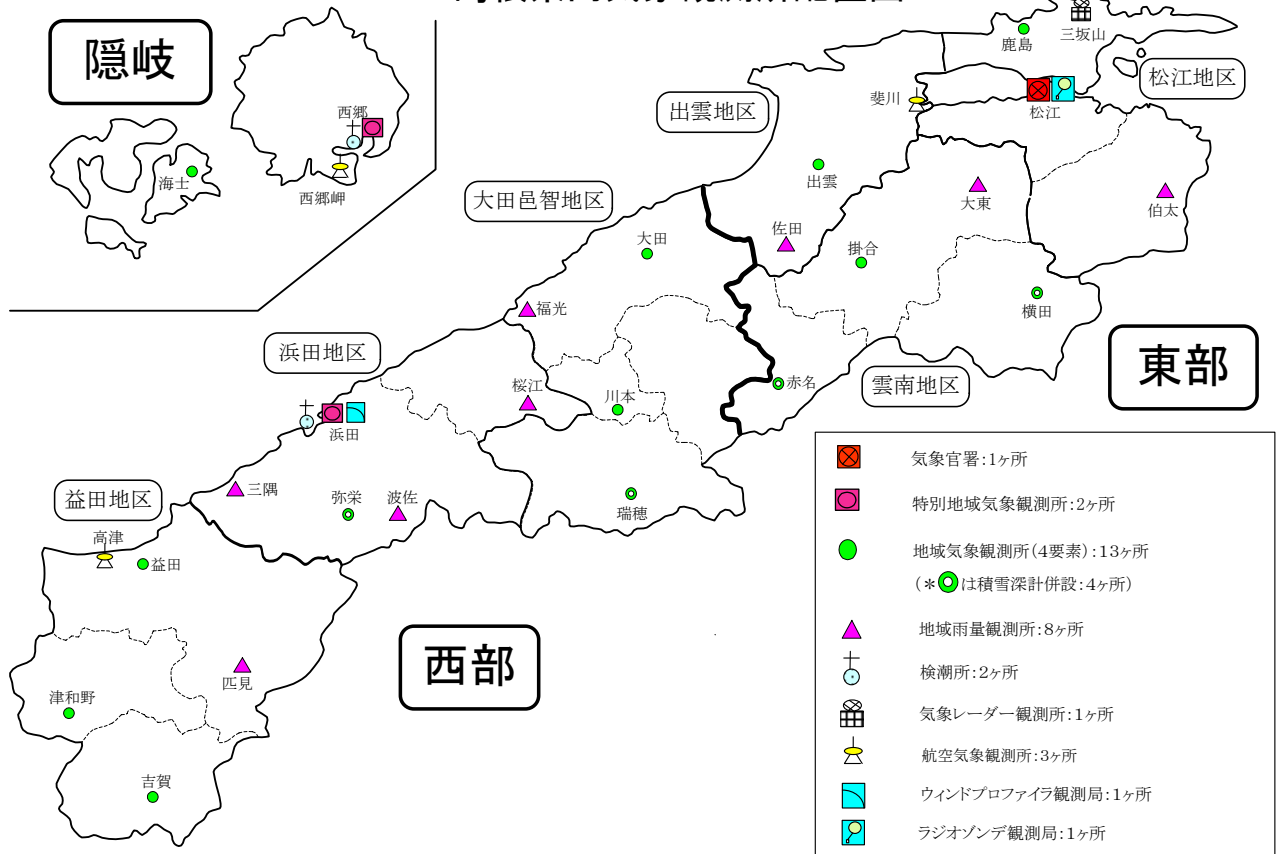
平年比（%）

観測値・平年値（h）



地点名	実況値	平年値	平年比(%)
西郷	40.0	52.4	76
海士	42.0	48.0	88
鹿島	43.7	53.1	82
松江	45.9	53.9	85
出雲	56.4	54.0	104
大田	59.1	55.2	107
掛合	38.5	42.6	90
横田	39.3	48.7	81
赤名	42.9	42.3	101
川本	47.1	46.3	102
浜田	60.3	57.0	106
瑞穂	56.3	49.8	113
弥栄	53.1	51.7	103
益田	61.3	56.4	109
津和野	45.4	45.8	99
吉賀	50.8	//	//

# 島根県内気象観測所配置図



平成28年9月28日現在

## 島根県地域気象観測所（アメダス）所在地一覧表

観測所	気温	降水量	日照	風向 風速	積雪	所在地	緯度	経度	海面上 の高さ
西郷	○	○	○	○	○	隠岐郡隠岐の島町西町大城ノ一（西郷特別地域気象観測所）	36°12.2'	133°20.0'	27m
西郷岬	○	○		○		隠岐郡隠岐の島町岬町（隠岐航空気象観測所）	36°10.7'	133°19.4'	80m
海士	○	○	○	○		隠岐郡海士町海士	36°05.8'	133°05.8'	3m
鹿島	○	○	○	○		松江市鹿島町北講武	35°31.2'	133°01.3'	5m
斐川	○	○		○		出雲市斐川町沖州（出雲航空気象観測所）	35°24.8'	132°53.4'	2m
松江	○	○	○	○	○	松江市西津田（松江地方気象台）	35°27.4'	133°03.9'	17m
出雲	○	○	○	○		出雲市芦渡町	35°19.9'	132°43.8'	20m
大東		○				雲南市大東町下阿用	35°19.1'	132°57.9'	56m
伯太		○				安来市伯太町西母里	35°21.0'	133°16.4'	23m
佐田		○				出雲市佐田町大呂	35°13.3'	132°43.4'	100m
大田	○	○	○	○		大田市大田町大田	35°11.4'	132°29.8'	30m
掛合	○	○	○	○		雲南市掛合町掛合	35°11.8'	132°48.9'	215m
横田	○	○	○	○	○	仁多郡奥出雲町稲原	35°10.4'	133°06.2'	369m
福光		○				大田市温泉津町福光	35°04.2'	132°20.0'	8m
赤名	○	○	○	○	○	飯石郡飯南町下赤名	35°00.1'	132°42.7'	444m
桜江		○				江津市桜江町川戸	34°57.2'	132°20.0'	32m
川本	○	○	○	○		邑智郡川本町川本	34°58.6'	132°29.5'	132m
浜田	○	○	○	○		浜田市大辻町（浜田特別地域気象観測所）	34°53.8'	132°04.2'	19m
瑞穂	○	○	○	○	○	邑智郡邑南町淀原	34°51.2'	132°31.8'	327m
三隅		○				浜田市三隅町西河内	34°47.7'	131°56.9'	9m
弥栄	○	○	○	○	○	浜田市弥栄町長安本郷	34°46.6'	132°06.5'	380m
波佐		○				浜田市金城町波佐	34°46.8'	132°11.8'	370m
高津	○	○		○		益田市内田町（石見航空気象観測所）	34°40.5'	131°47.4'	54m
益田	○	○	○	○		益田市あけぼの東町	34°40.6'	131°50.6'	4m
匹見		○				益田市匹見町匹見	34°34.3'	132°01.0'	259m
津和野	○	○	○	○		鹿足郡津和野町森村	34°27.7'	131°46.2'	165m
吉賀	○	○	○	○		鹿足郡吉賀町七日市	34°23.5'	131°53.6'	250m