

島根県の気象概況(旬の速報)

平成30年8月中旬

松江地方気象台

気象概況 平成 30 年 8 月中旬

期間中は、高気圧に覆われて晴れや薄曇りの日が多かった。11日から12日は湿った空気の影響により曇りで一時的に雨が降った。また、15日から16日は台風第15号や前線等の影響で曇りや雨が降った。

日付	天気概況	松江(06時～18時)	松江(18時～翌06時)
11日	湿った空気の影響を受ける	曇一時晴	曇時々晴
12日	湿った空気の影響を受ける	曇時々晴一時雨、雷を伴う	曇
13日	高気圧に覆われる	薄曇後一時晴	薄曇
14日	高気圧に覆われる	薄曇	薄曇一時晴
15日	台風第15号や湿った空気の影響を受ける	曇	曇時々雨
16日	前線が西日本を通過	雨後曇、雷を伴う	曇後晴
17日	高気圧に覆われる	晴一時曇	晴
18日	高気圧に覆われる	薄曇一時晴	晴後薄曇
19日	高気圧に覆われる	薄曇	薄曇
20日	高気圧に覆われるが、湿った空気の影響を受ける	曇一時晴	晴一時曇

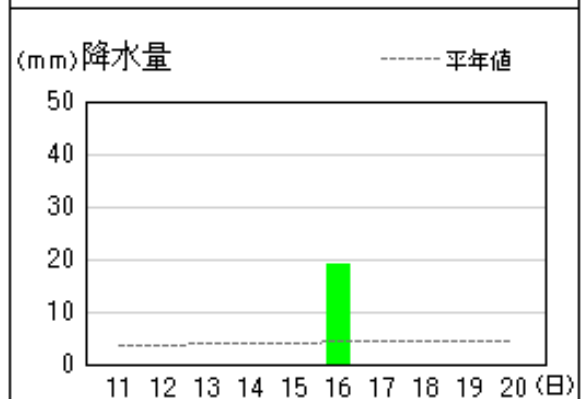
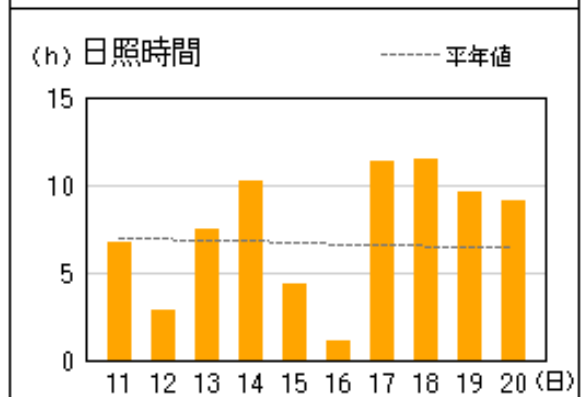
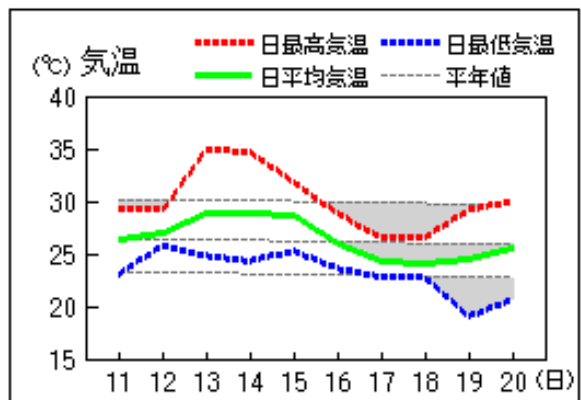
気象官署・特別地域気象観測所の観測値(8月中旬)

要素	気温()						降水量(mm)		日照時間(h)	
	平均		最高		最低					
	本年	平年	本年	平年	本年	平年	本年	平年	本年	平年
松江	27.4	27.0	32.4	31.5	23.7	23.7	10.5	37.3	71.1	63.6
浜田	27.1	26.7	31.8	30.6	22.8	23.5	11.5	42.2	88.1	68.0
西郷	26.4	26.3	30.1	30.1	23.2	23.2	19.0	41.1	74.0	67.4

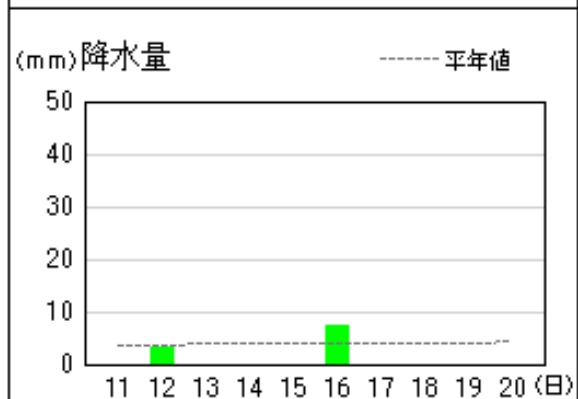
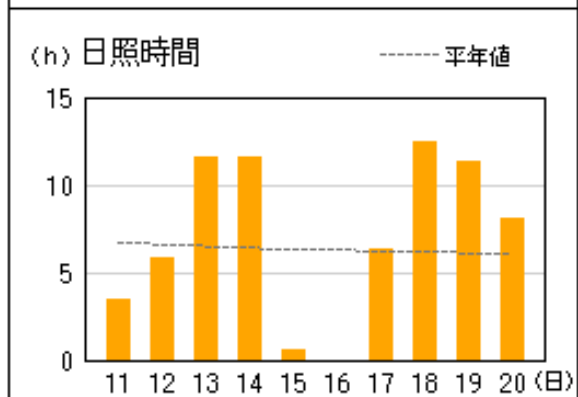
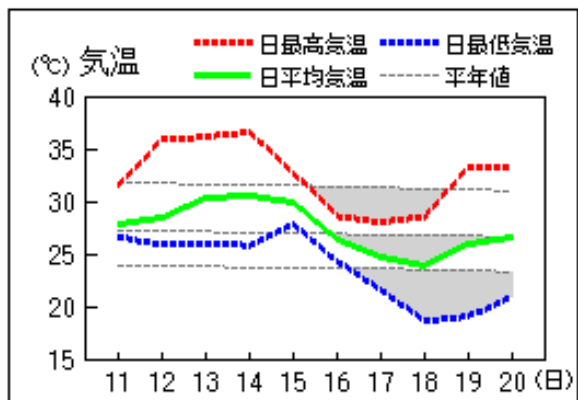
平均気温は、	松江 平年並	浜田 平年並	西郷 平年並
降水量は、	松江 少ない	浜田 少ない	西郷 平年並
日照時間は、	松江 平年並	浜田 多い	西郷 平年並

地上気象 気象経過図：2018年08月11日-2018年08月20日

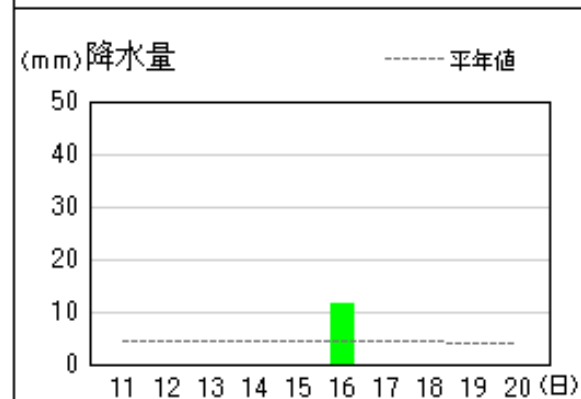
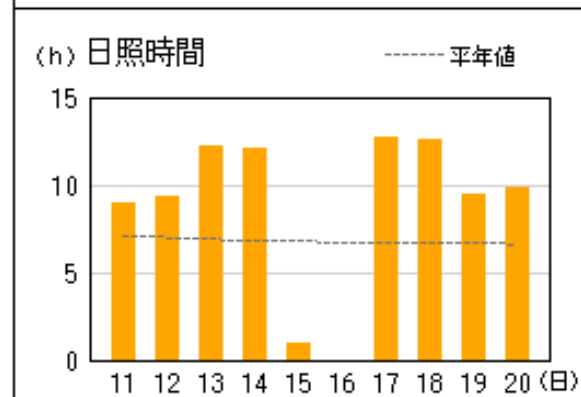
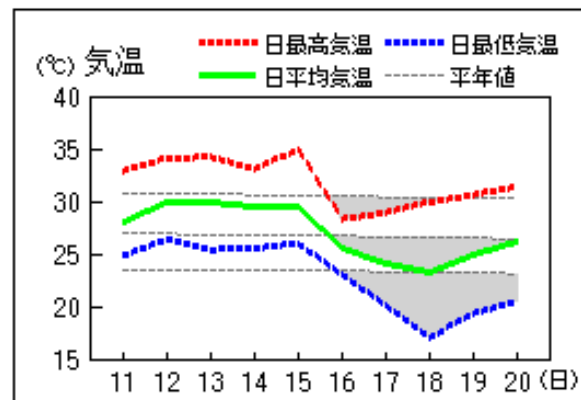
西郷



松江

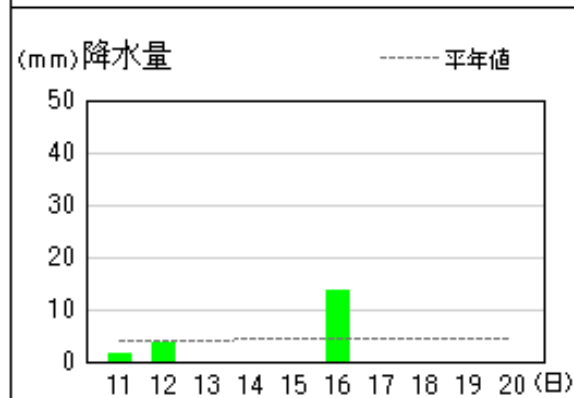
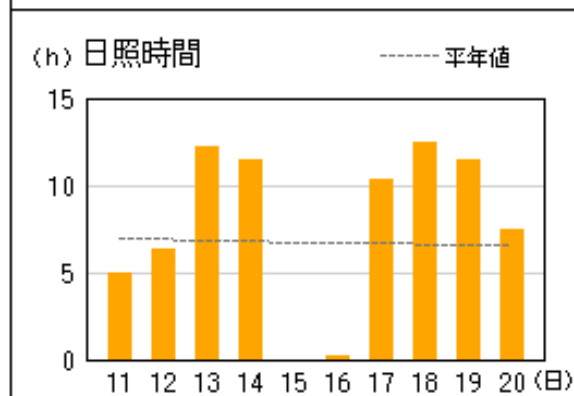
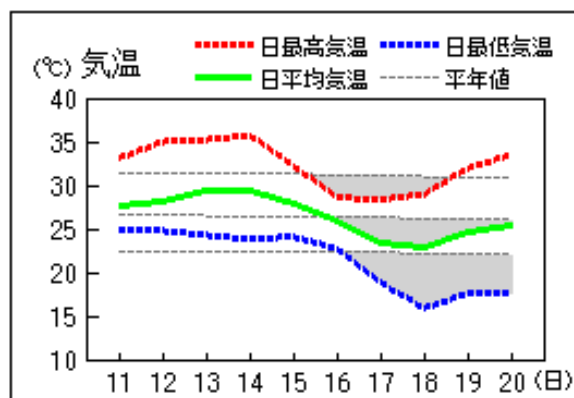


浜田

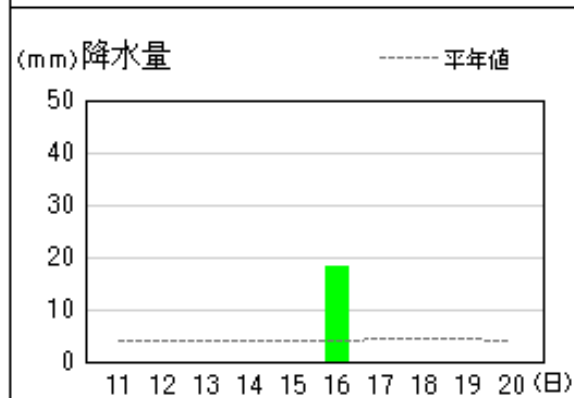
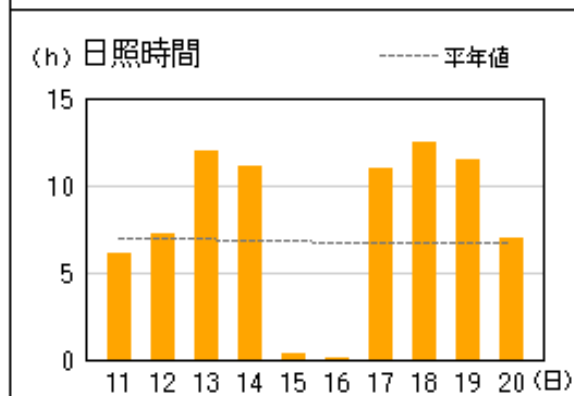
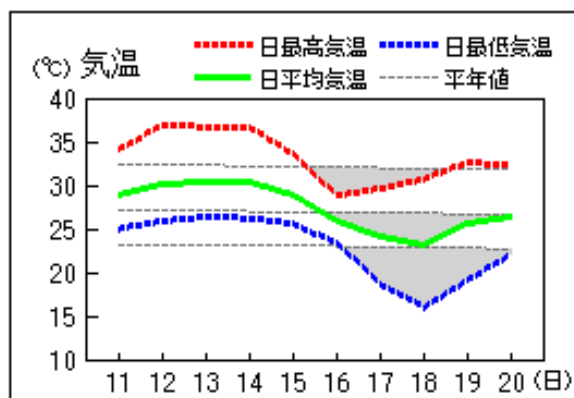


アメダス 気象経過図：2018年08月11日-2018年08月20日

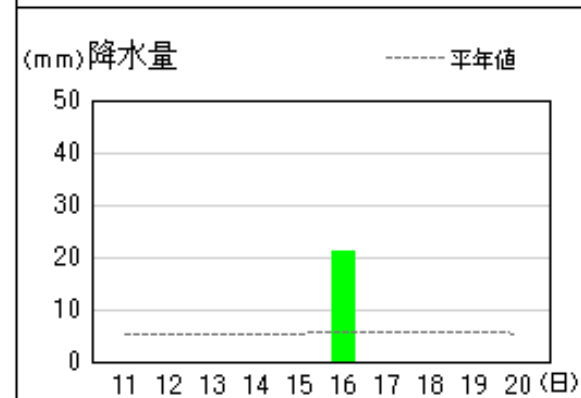
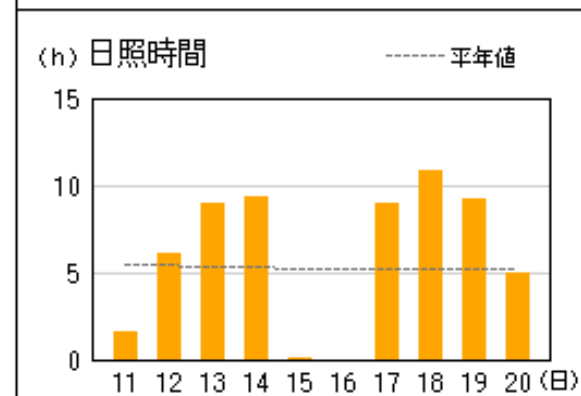
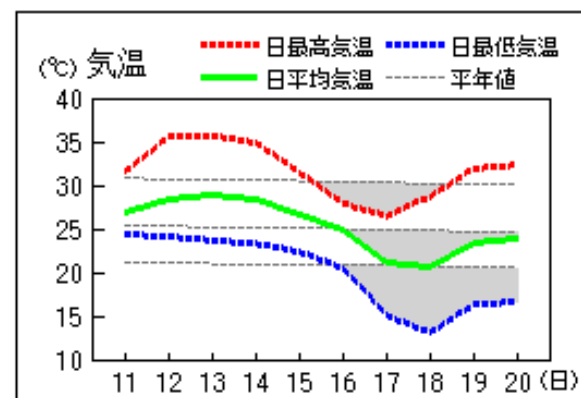
出雲



大田

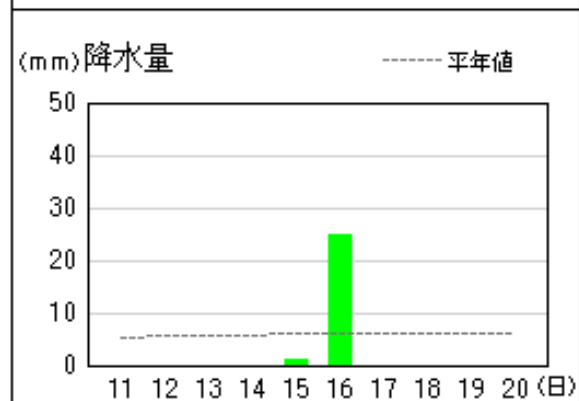
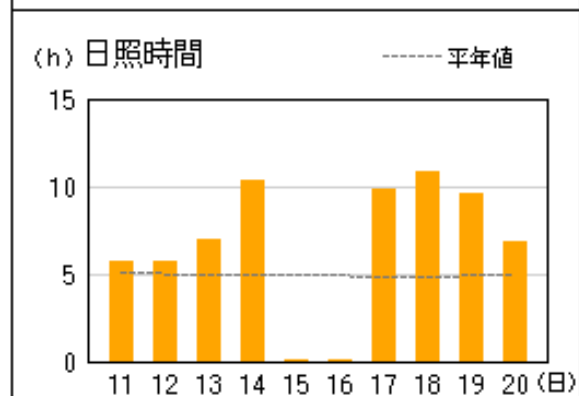
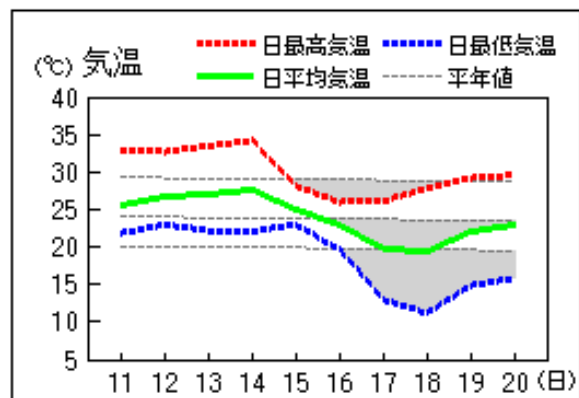


掛合

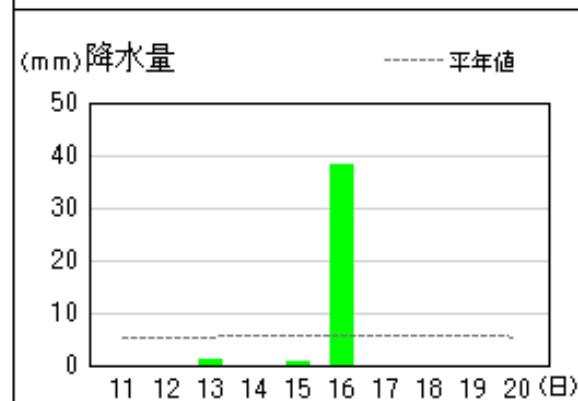
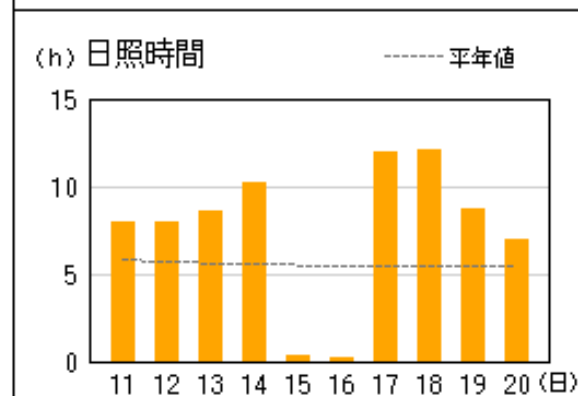
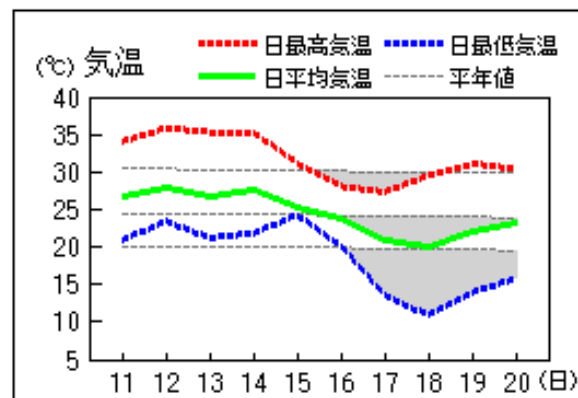


アメダス 気象経過図：2018年08月11日-2018年08月20日

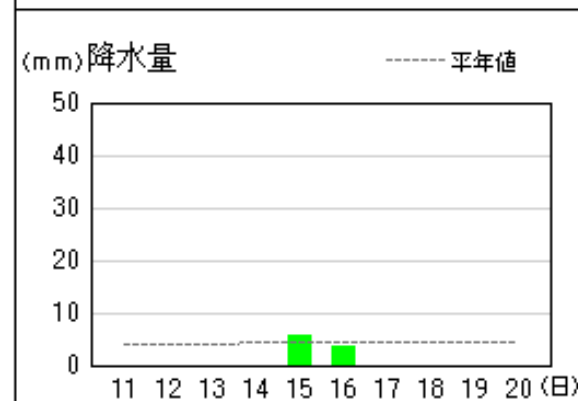
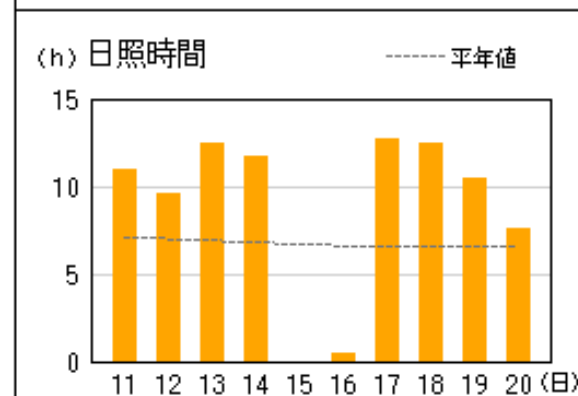
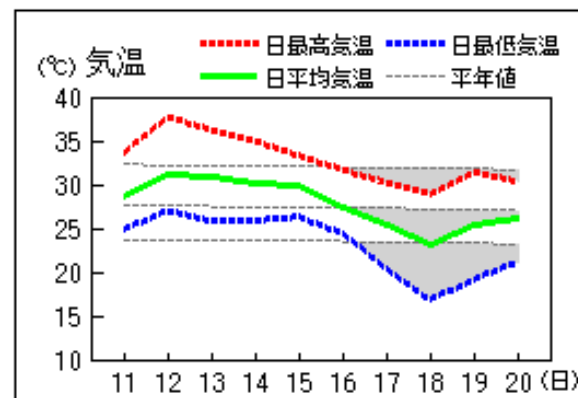
赤名



瑞穂



益田

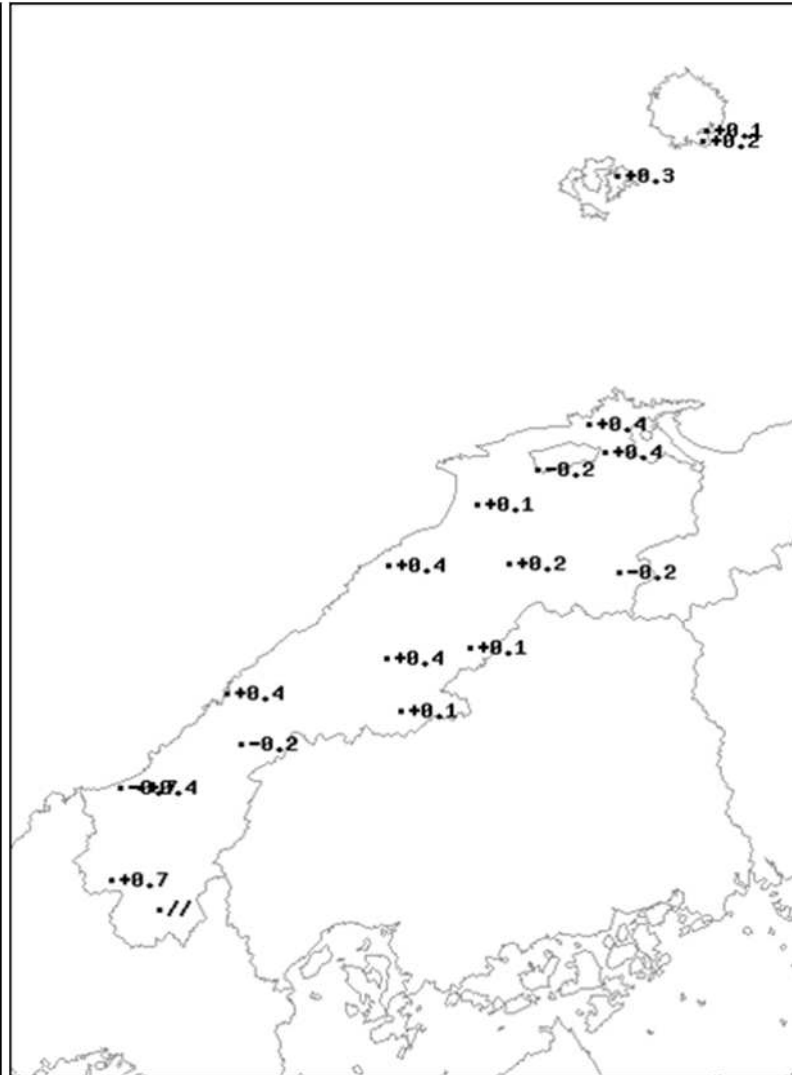
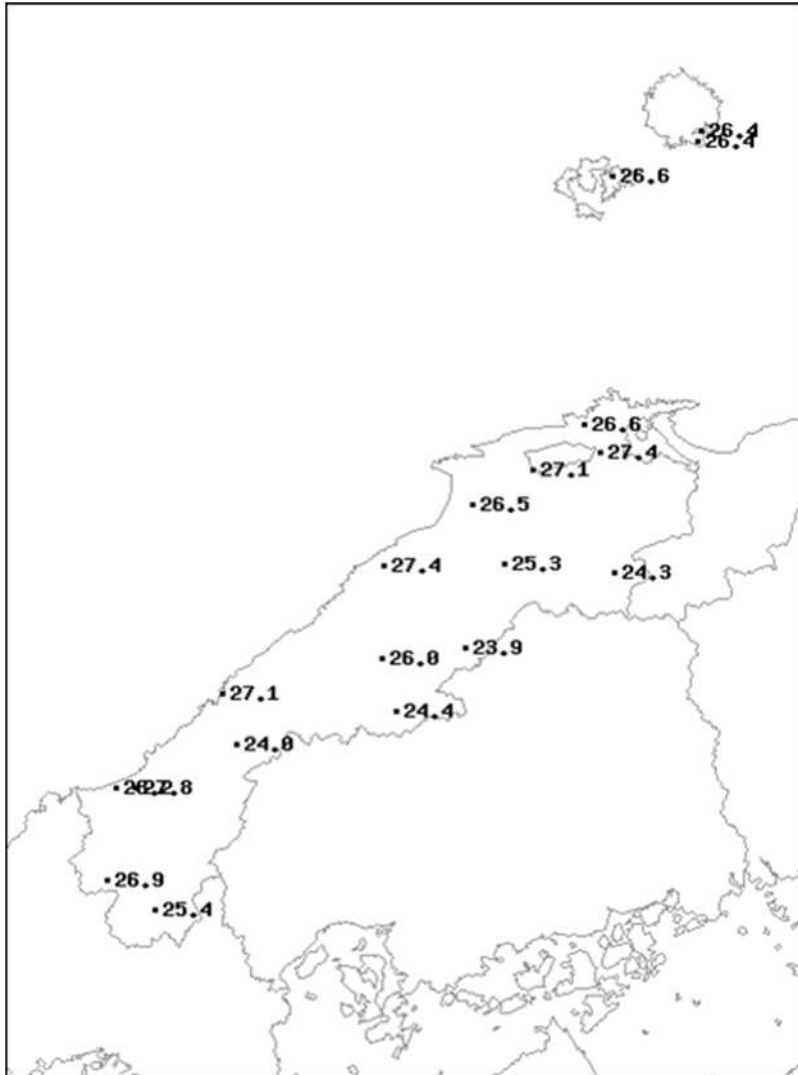


8月中旬のアメダス気象分布図（平均気温）

平均気温（ ）

平年差（ ）

観測値・平年値（ ）



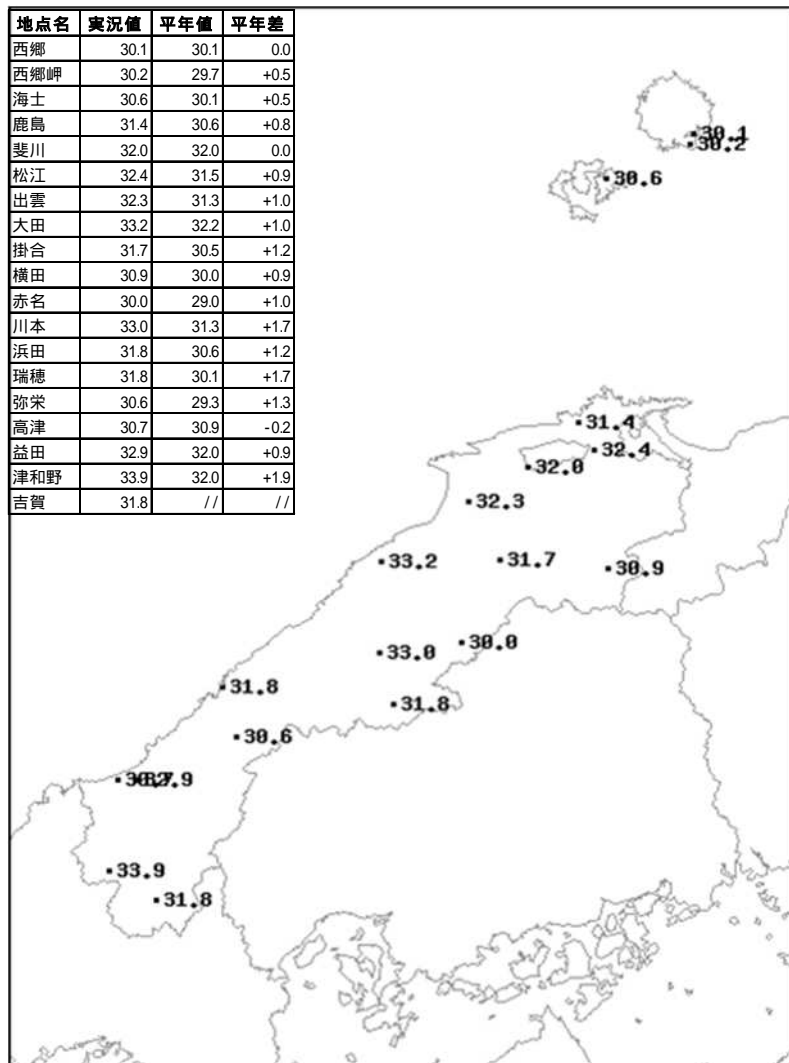
地点名	実況値	平年値	平年差
西郷	26.4	26.3	+0.1
西郷岬	26.4	26.2	+0.2
海士	26.6	26.3	+0.3
鹿島	26.6	26.2	+0.4
斐川	27.1	27.3	-0.2
松江	27.4	27.0	+0.4
出雲	26.5	26.4	+0.1
大田	27.4	27.0	+0.4
掛合	25.3	25.1	+0.2
横田	24.3	24.5	-0.2
赤名	23.9	23.8	+0.1
川本	26.0	25.6	+0.4
浜田	27.1	26.7	+0.4
瑞穂	24.4	24.3	+0.1
弥栄	24.0	24.2	-0.2
高津	26.2	26.9	-0.7
益田	27.8	27.4	+0.4
津和野	26.9	26.2	+0.7
吉賀	25.4	//	//

凡例

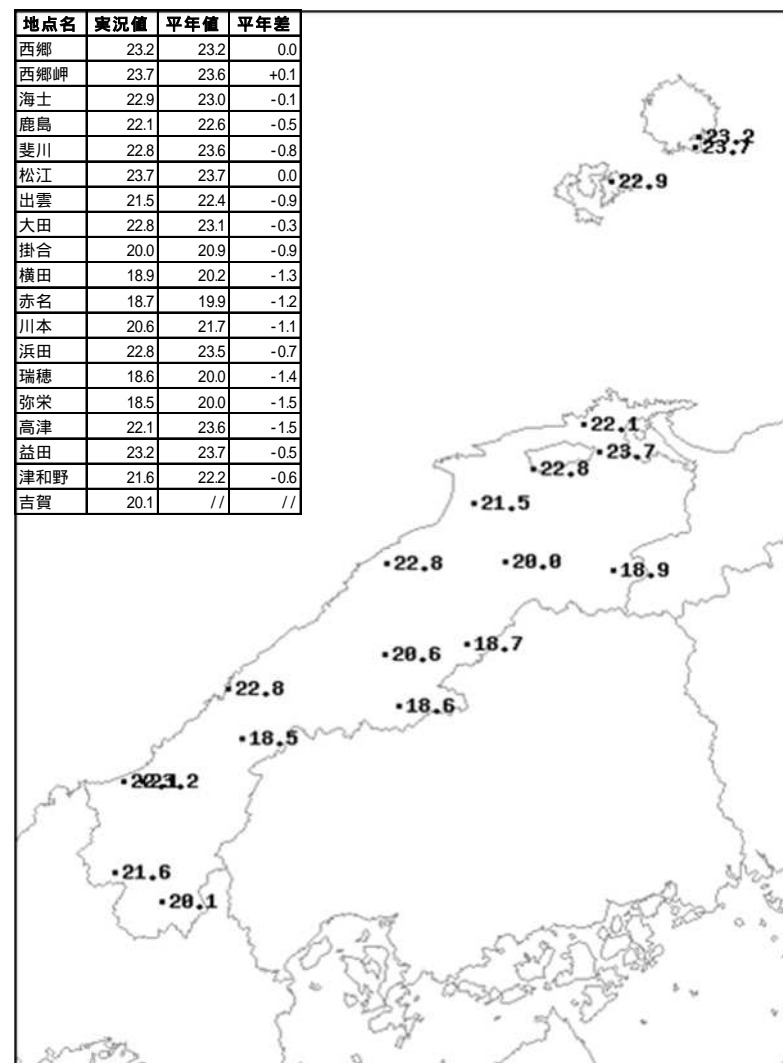
- D 正常値
- 現象なし
- D) 準正常値
- D] 資料不足値
- X 資料なし
- // 平年値なし

8月中旬のアメダス気象分布図（最高気温・最低気温の旬平均）

最高気温の旬平均（ ）



最低気温の旬平均（ ）

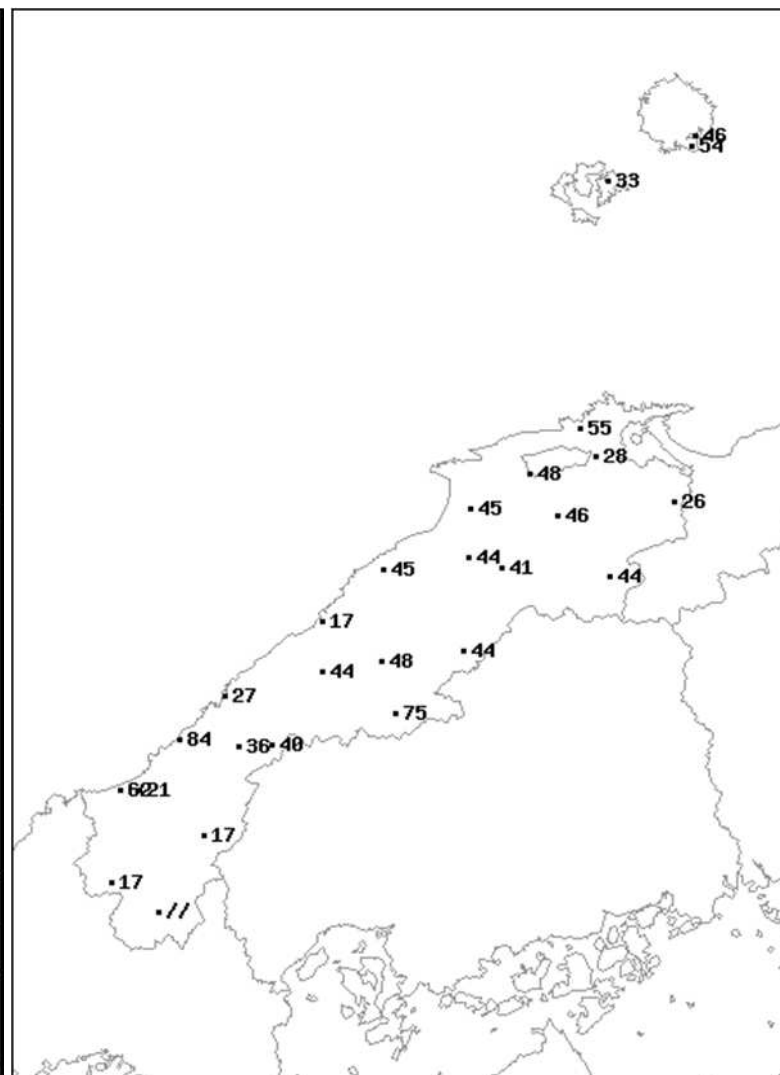
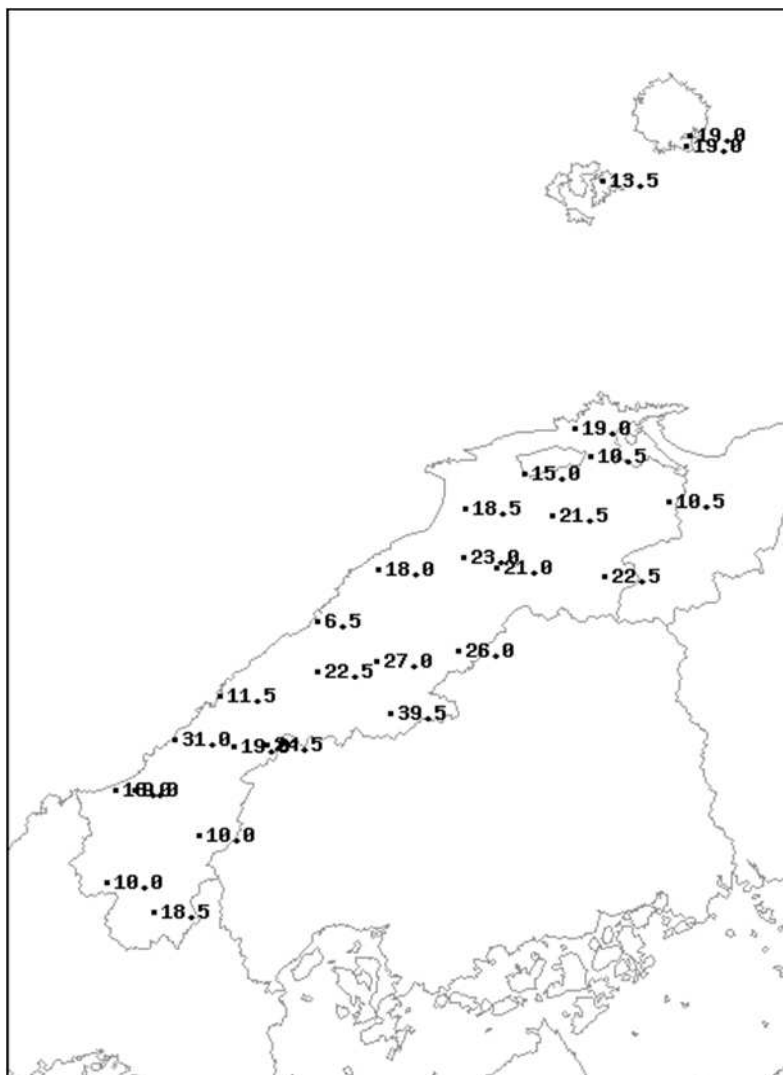


8月中旬のアメダス気象分布図（降水量）

降水量（mm）

平年比（%）

観測値・平年値（mm）



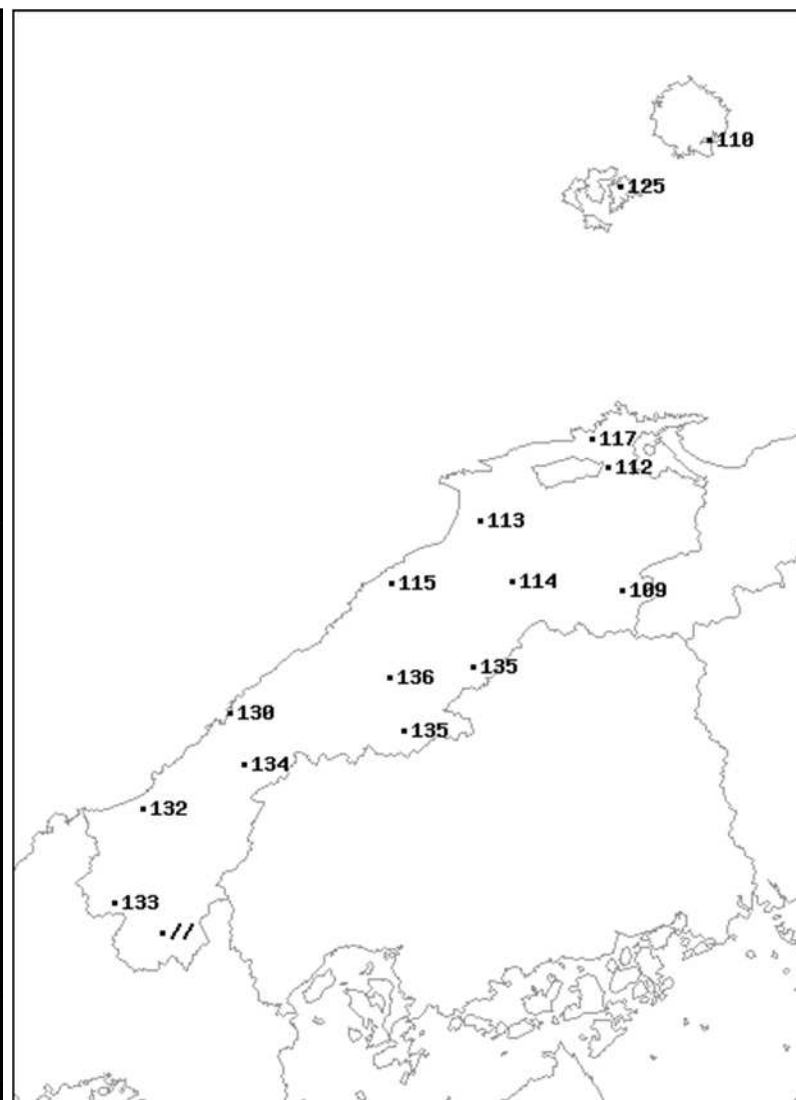
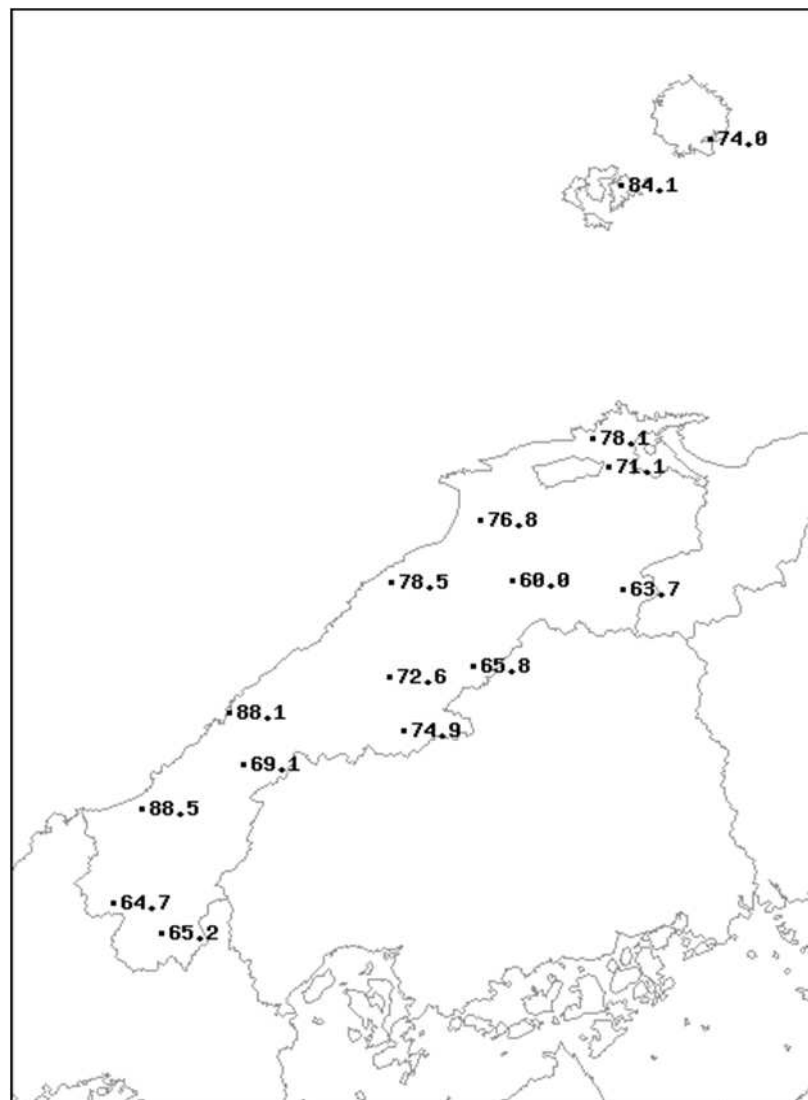
地点名	実況値	平年値	平年比(%)
西郷	19.0	41.1	46
西郷岬	19.0	35.5	54
海士	13.5	40.8	33
鹿島	19.0	34.4	55
斐川	15.0	31.5	48
松江	10.5	37.3	28
出雲	18.5	41.0	45
大東	21.5	46.3	46
伯太	10.5	41.1	26
佐田	23.0	52.0	44
大田	18.0	40.3	45
掛合	21.0	51.2	41
横田	22.5	50.8	44
福光	6.5	38.2	17
赤名	26.0	59.5	44
桜江	22.5	50.7	44
川本	27.0	56.6	48
浜田	11.5	42.2	27
瑞穂	39.5	52.5	75
三隅	31.0	37.1	84
弥栄	19.0	52.8	36
波佐	24.5	61.2	40
高津	16.0	25.9	62
益田	9.0	43.5	21
匹見	10.0	59.8	17
津和野	10.0	59.9	17
吉賀	18.5	//	//

8月中旬のアメダス気象分布図（日照時間）

日照時間（h）

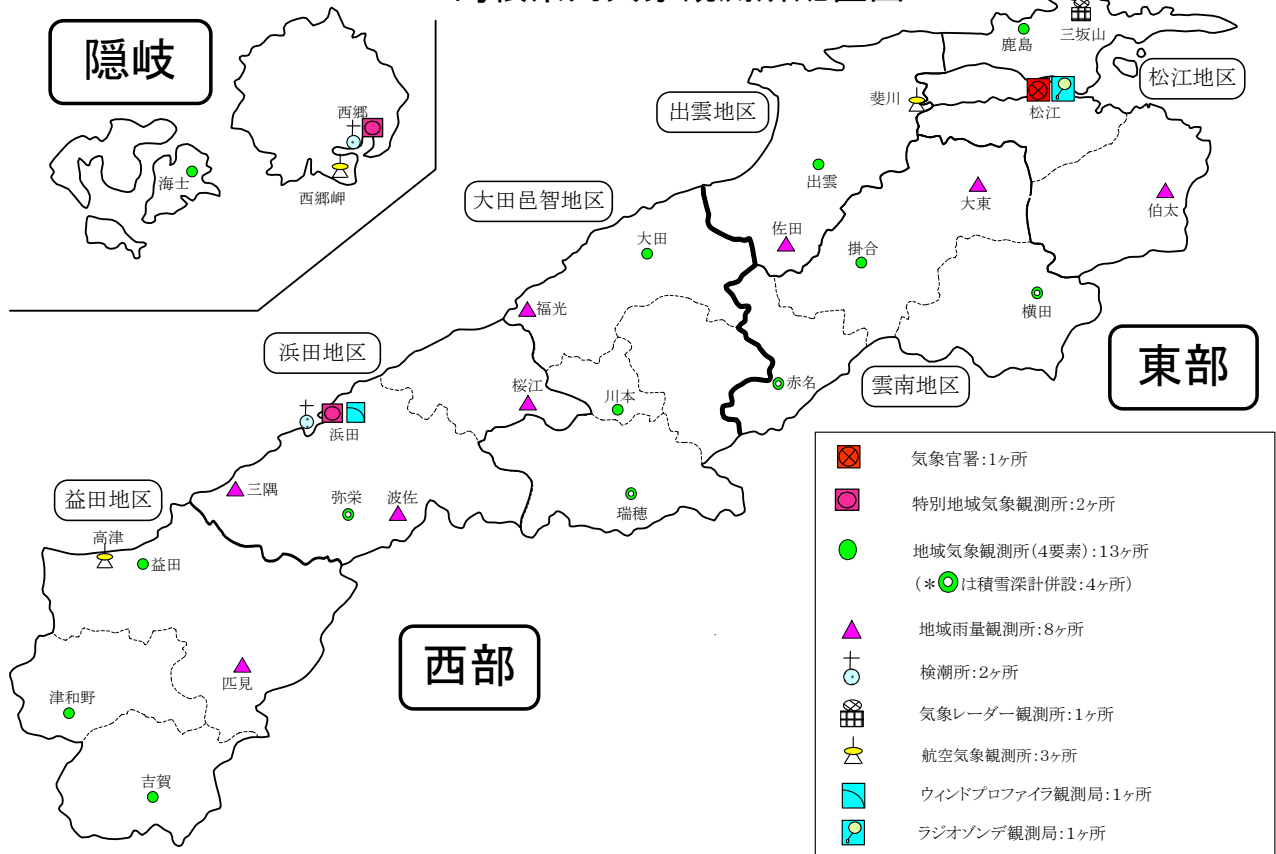
平年比（%）

観測値・平年値（h）



地点名	実況値	平年値	平年比(%)
西郷	74.0	67.4	110
海士	84.1	67.4	125
鹿島	78.1	67.0	117
松江	71.1	63.6	112
出雲	76.8	68.1	113
大田	78.5	68.2	115
掛合	60.0	52.5	114
横田	63.7	58.5	109
赤名	65.8	48.7	135
川本	72.6	53.3	136
浜田	88.1	68.0	130
瑞穂	74.9	55.4	135
弥栄	69.1	51.6	134
益田	88.5	67.0	132
津和野	64.7	48.8	133
吉賀	65.2	//	//

島根県内気象観測所配置図



平成28年9月28日現在

島根県地域気象観測所（アメダス）所在地一覧表

観測所	気温	降水量	日照	風向 風速	積雪	所在地	緯度	経度	海面上 の高さ
西郷	○	○	○	○	○	隠岐郡隠岐の島町西町大城ノ一（西郷特別地域気象観測所）	36°12.2'	133°20.0'	27m
西郷岬	○	○		○		隠岐郡隠岐の島町岬町（隠岐航空気象観測所）	36°10.7'	133°19.4'	80m
海士	○	○	○	○		隠岐郡海士町海士	36°05.8'	133°05.8'	3m
鹿島	○	○	○	○		松江市鹿島町北講武	35°31.2'	133°01.3'	5m
斐川	○	○		○		出雲市斐川町沖州（出雲航空気象観測所）	35°24.8'	132°53.4'	2m
松江	○	○	○	○	○	松江市西津田（松江地方気象台）	35°27.4'	133°03.9'	17m
出雲	○	○	○	○		出雲市芦渡町	35°19.9'	132°43.8'	20m
大東		○				雲南市大東町下阿用	35°19.1'	132°57.9'	56m
伯太		○				安来市伯太町西母里	35°21.0'	133°16.4'	23m
佐田		○				出雲市佐田町大呂	35°13.3'	132°43.4'	100m
大田	○	○	○	○		大田市大田町大田	35°11.4'	132°29.8'	30m
掛合	○	○	○	○		雲南市掛合町掛合	35°11.8'	132°48.9'	215m
横田	○	○	○	○	○	仁多郡奥出雲町稲原	35°10.4'	133°06.2'	369m
福光		○				大田市温泉津町福光	35°04.2'	132°20.0'	8m
赤名	○	○	○	○	○	飯石郡飯南町下赤名	35°00.1'	132°42.7'	444m
桜江		○				江津市桜江町川戸	34°57.2'	132°20.0'	32m
川本	○	○	○	○		邑智郡川本町川本	34°58.6'	132°29.5'	132m
浜田	○	○	○	○		浜田市大辻町（浜田特別地域気象観測所）	34°53.8'	132°04.2'	19m
瑞穂	○	○	○	○	○	邑智郡邑南町淀原	34°51.2'	132°31.8'	327m
三隅		○				浜田市三隅町西河内	34°47.7'	131°56.9'	9m
弥栄	○	○	○	○	○	浜田市弥栄町長安本郷	34°46.6'	132°06.5'	380m
波佐		○				浜田市金城町波佐	34°46.8'	132°11.8'	370m
高津	○	○		○		益田市内田町（石見航空気象観測所）	34°40.5'	131°47.4'	54m
益田	○	○	○	○		益田市あけぼの東町	34°40.6'	131°50.6'	4m
匹見		○				益田市匹見町匹見	34°34.3'	132°01.0'	259m
津和野	○	○	○	○		鹿足郡津和野町森村	34°27.7'	131°46.2'	165m
吉賀	○	○	○	○		鹿足郡吉賀町七日市	34°23.5'	131°53.6'	250m