

島根県の気象概況(旬の速報)

平成30年6月下旬

松江地方気象台

気象概況 平成 30 年 6 月下旬

期間中は、高気圧に覆われて晴れた日もあったが、梅雨前線の影響を受けて曇りや雨の日が多かった。

23日と26日から30日は梅雨前線の影響で雨となり、29日30日は大雨になった。この期間は日照時間、降水量ともに多かった。

日付	天気概況	松江(06時～18時)	松江(18時～翌06時)
21日	次第に高気圧に覆われる	曇後晴	晴後一時薄曇
22日	高気圧に覆われるが気圧の谷の影響を受ける	薄曇	曇
23日	梅雨前線の影響を受ける	曇後時々雨	曇後一時晴
24日	高気圧に覆われる	晴	晴
25日	高気圧に覆われる	晴後薄曇	薄曇一時晴
26日	次第に日本海の梅雨前線の影響を受ける	曇後一時雨	曇一時晴
27日	梅雨前線が山陰沖に停滞	曇後時々雨	雨一時曇、雷を伴う
28日	梅雨前線が山陰沖に停滞	曇時々雨	雨時々曇、雷を伴う
29日	梅雨前線が日本海に停滞	大雨時々曇、雷を伴う	曇
30日	梅雨前線が日本海に停滞	大雨時々曇	曇

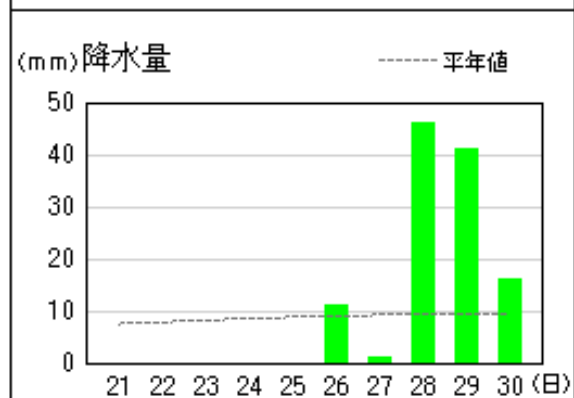
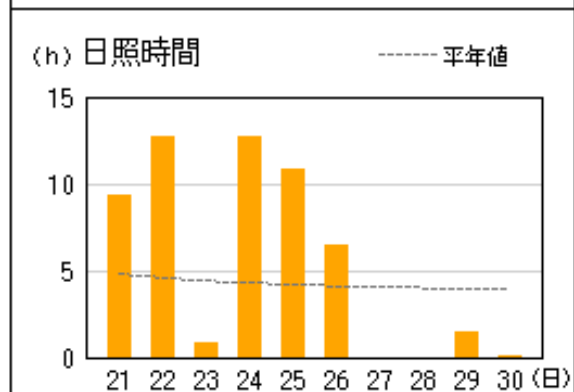
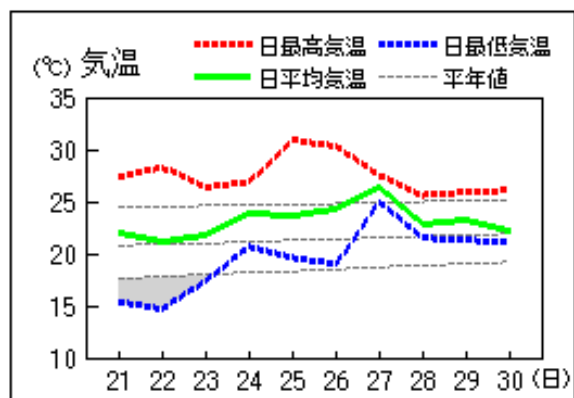
気象官署・特別地域気象観測所の観測値(6月下旬)

要素	気温()						降水量(mm)		日照時間(h)	
	平均		最高		最低		本年	平年	本年	平年
	本年	平年	本年	平年	本年	平年				
松江	24.3	22.3	28.5	26.2	20.3	19.5	134.0	111.4	51.6	37.2
浜田	23.6	22.3	27.3	25.6	19.9	19.5	147.5	120.5	49.1	36.7
西郷	23.1	21.3	27.5	24.6	19.6	18.4	115.0	90.5	54.3	39.1

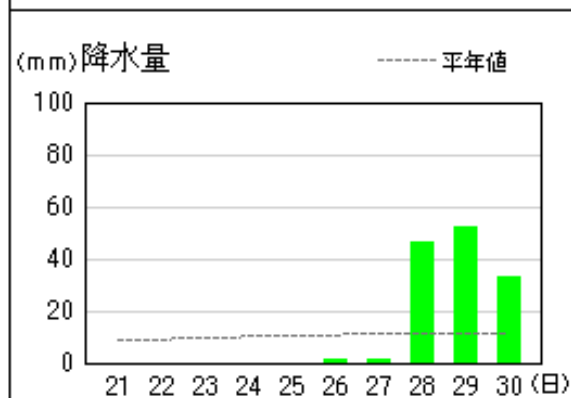
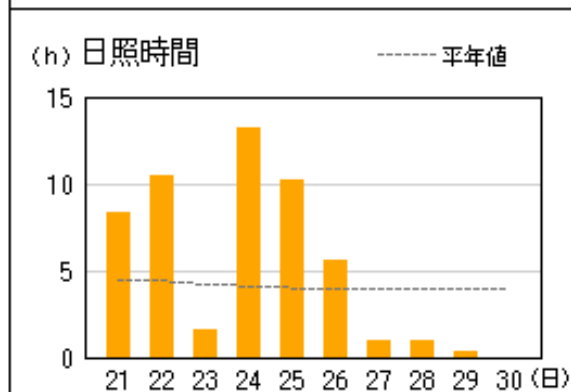
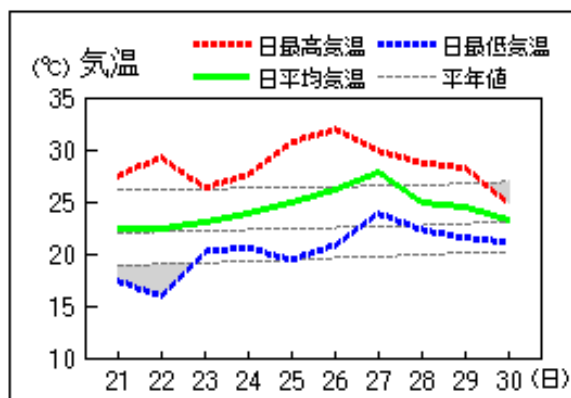
平均気温は、松江 かなり高い 浜田 高い 西郷 かなり高い
 降水量は、松江 多い 浜田 多い 西郷 多い
 日照時間は、松江 多い 浜田 多い 西郷 多い

地上気象 気象経過図：2018年06月21日-2018年06月30日

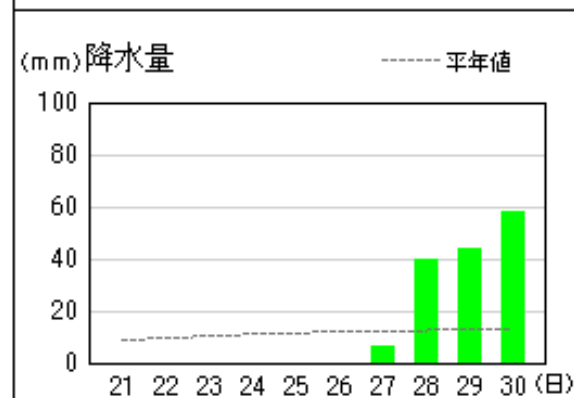
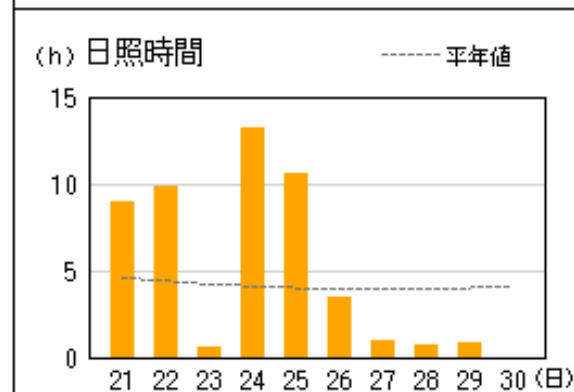
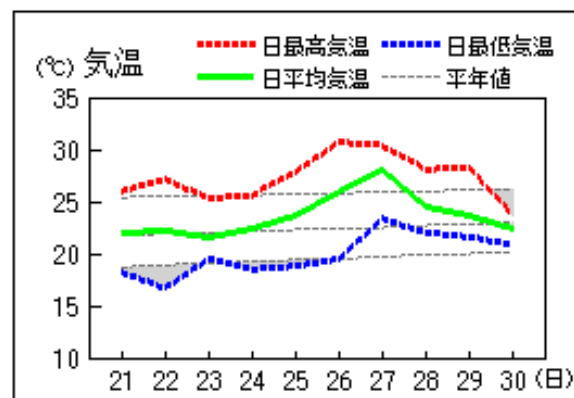
西郷



松江

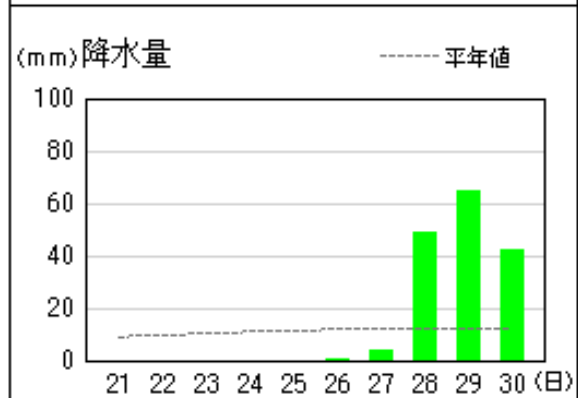
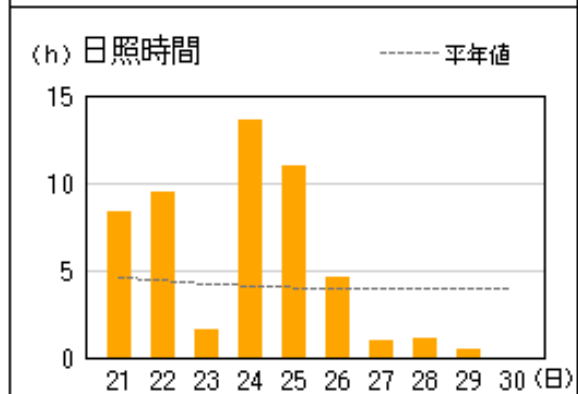
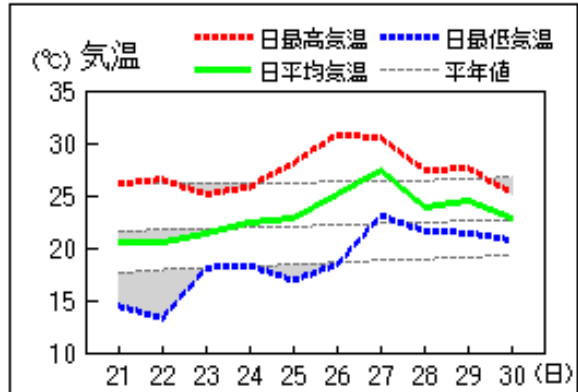


浜田

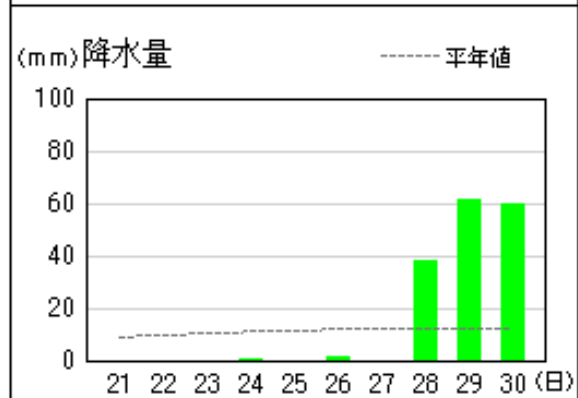
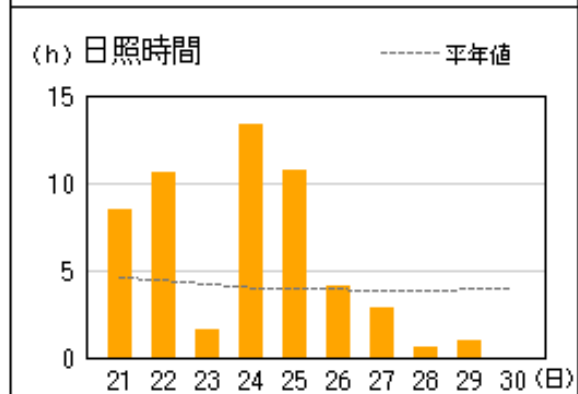
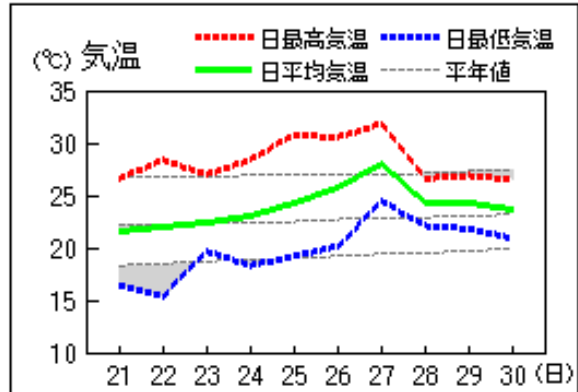


アメダス 気象経過図：2018年06月21日-2018年06月30日

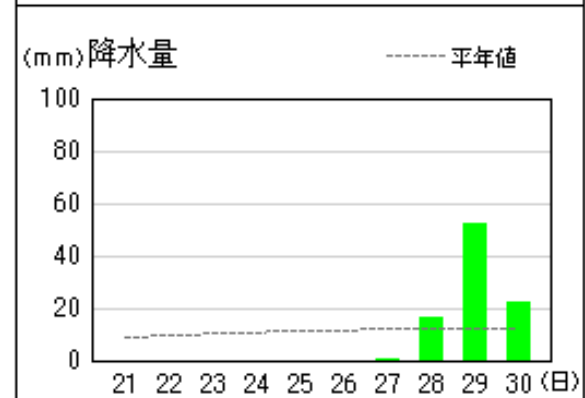
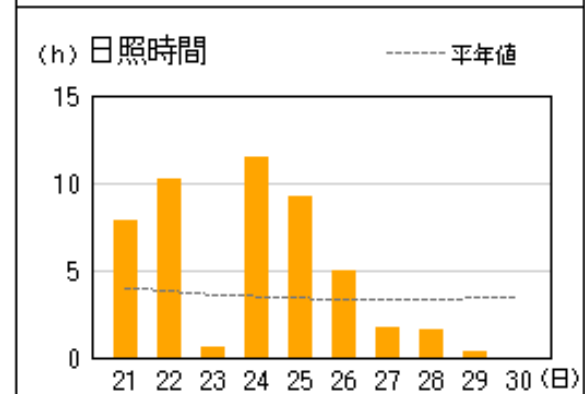
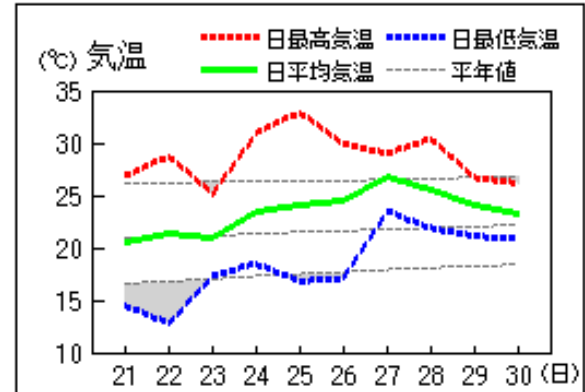
出雲



大田

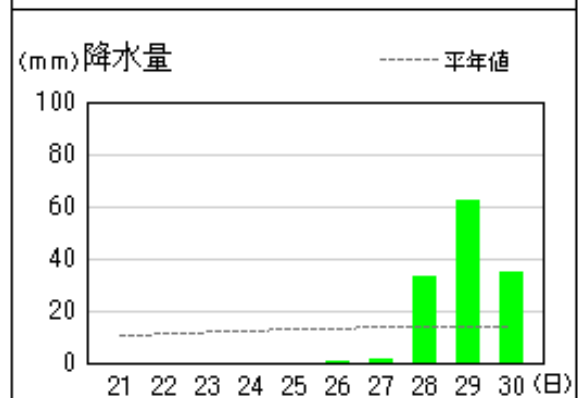
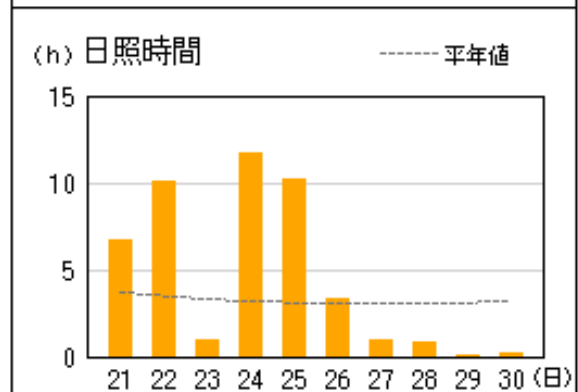
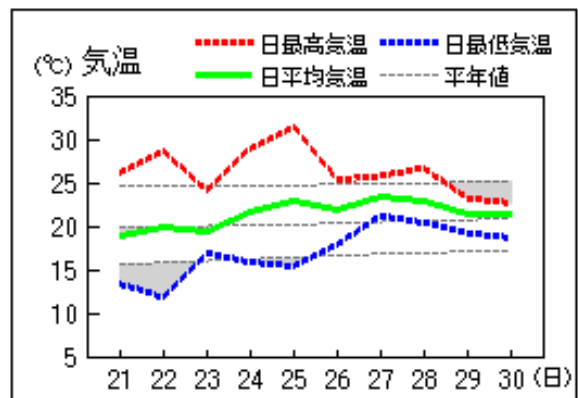


掛合

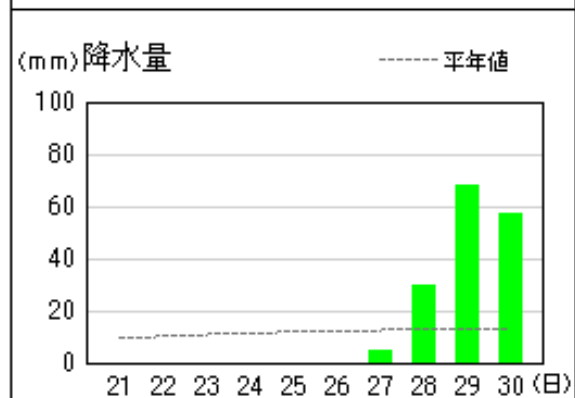
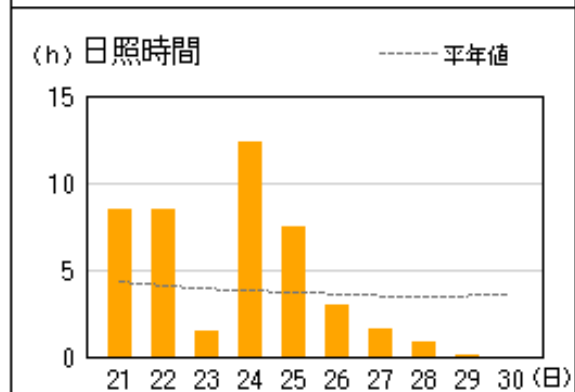
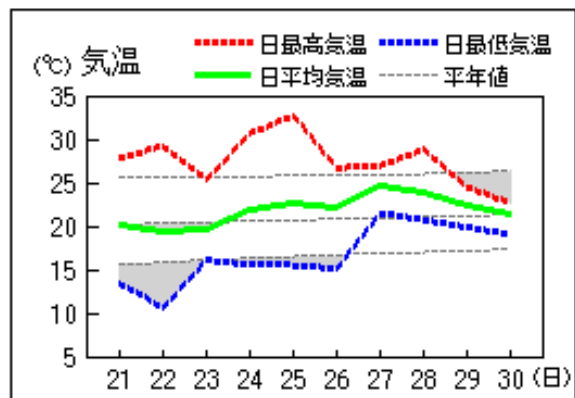


アメダス 気象経過図：2018年06月21日-2018年06月30日

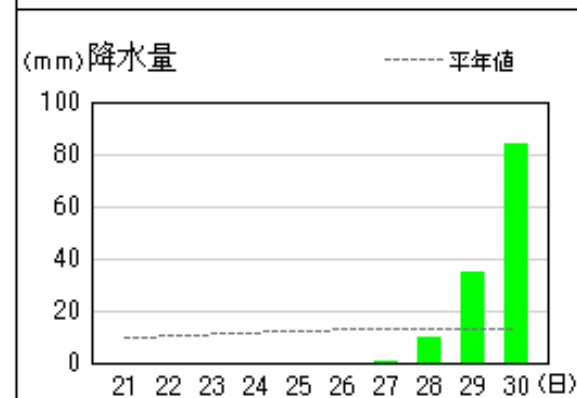
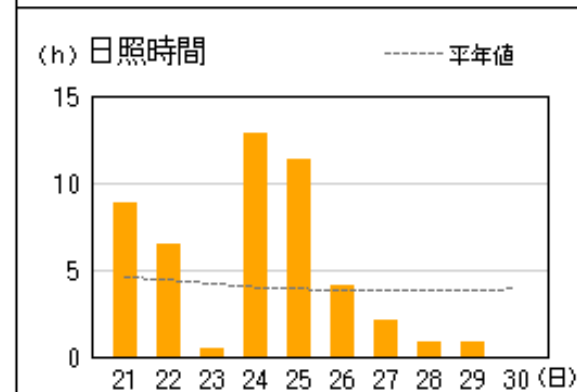
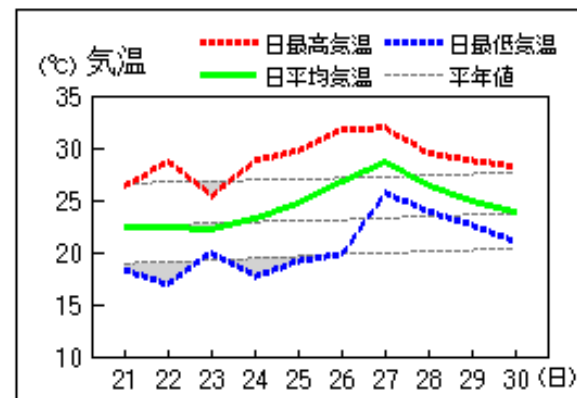
赤名



瑞穂



益田

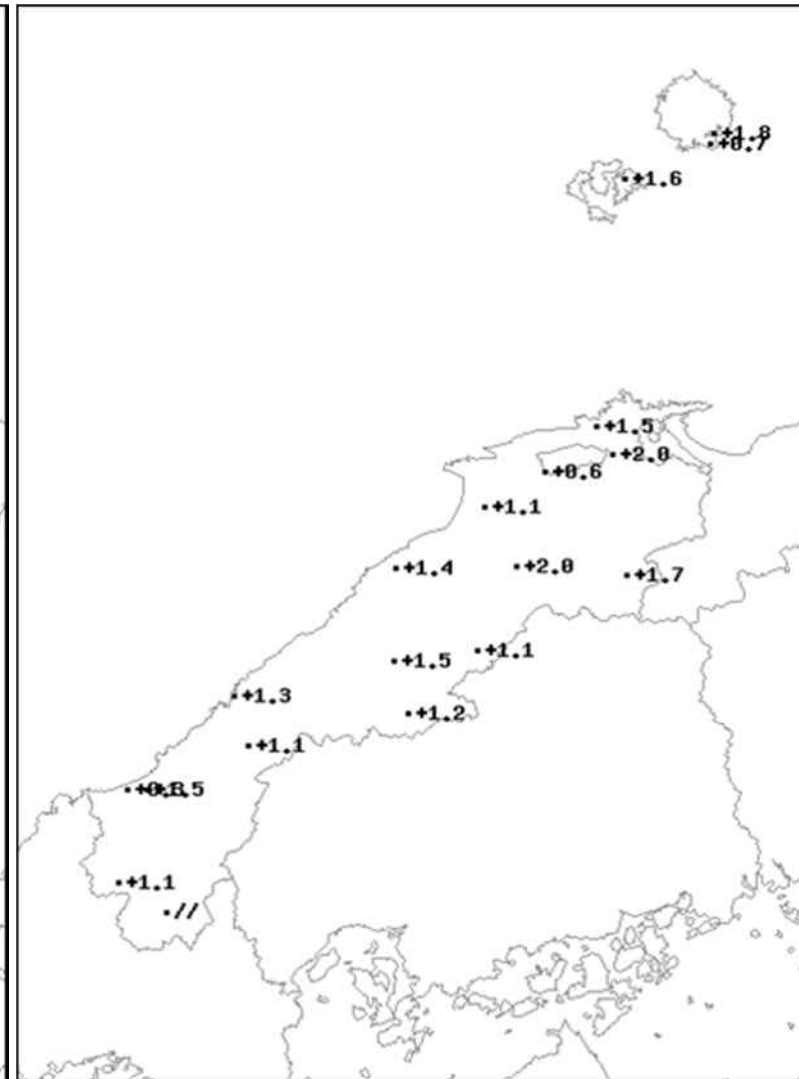
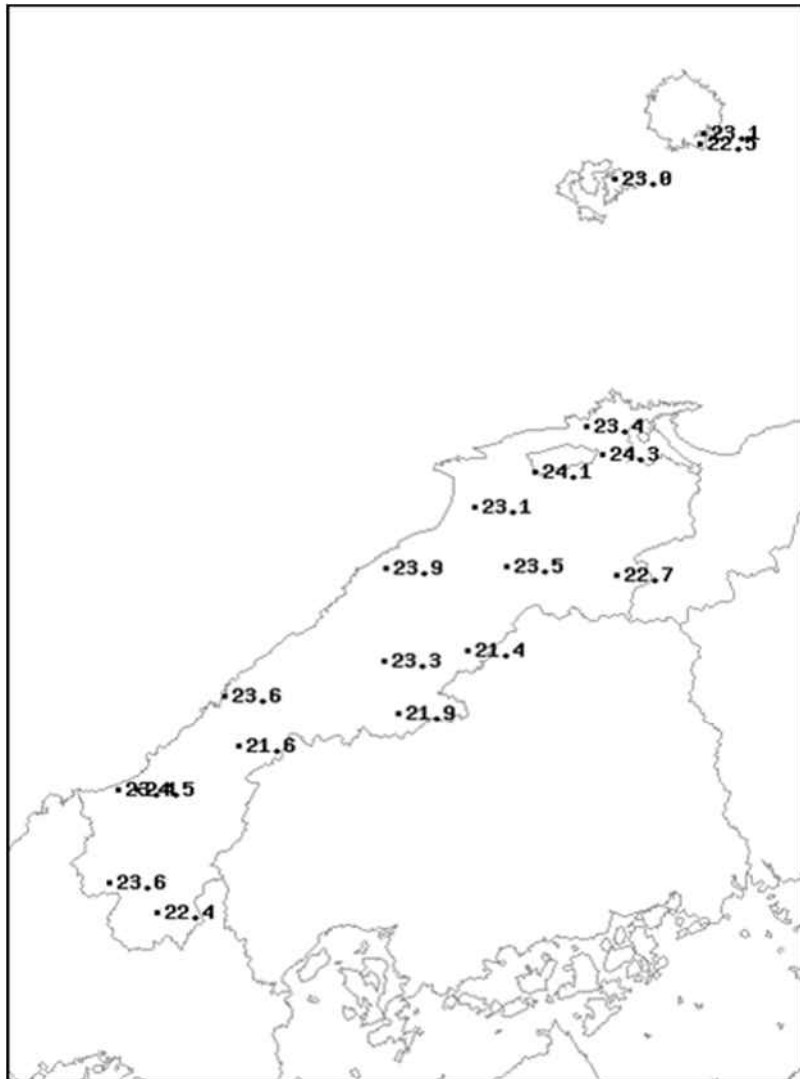


6月下旬のアメダス気象分布図（平均気温）

平均気温（ ）

平年差（ ）

観測値・平年値（ ）



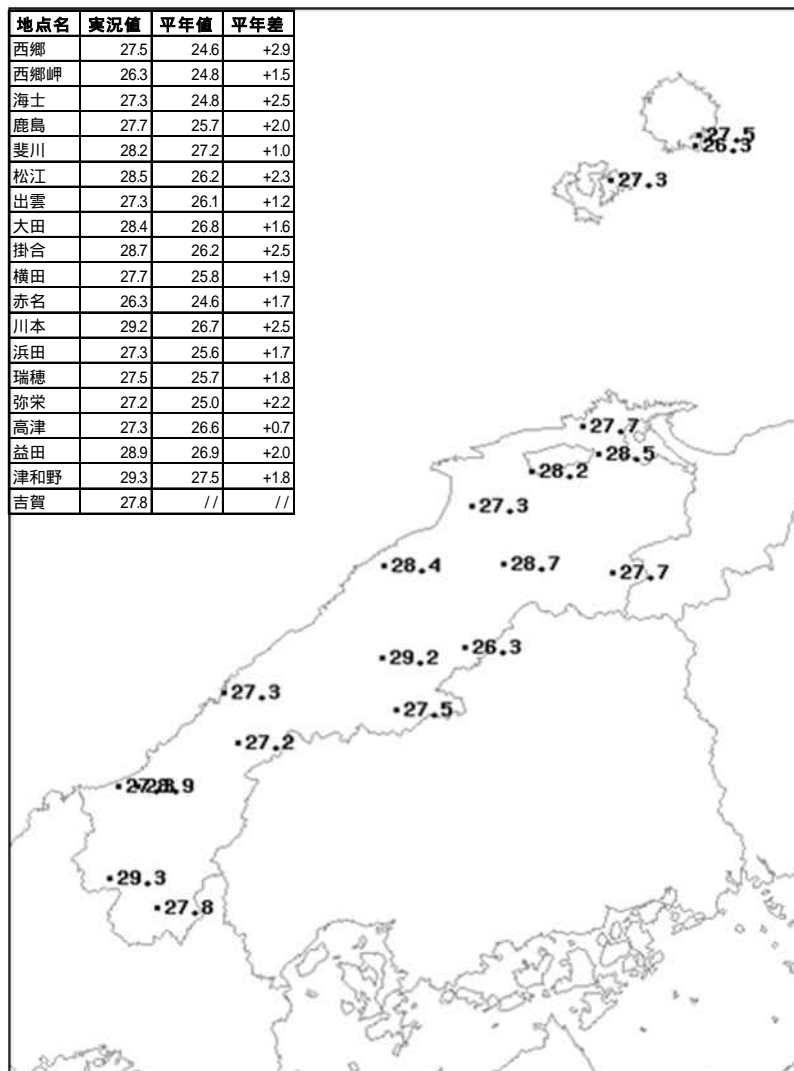
地点名	実況値	平年値	平年差
西郷	23.1	21.3	+1.8
西郷岬	22.5	21.8	+0.7
海士	23.0	21.4	+1.6
鹿島	23.4	21.9	+1.5
斐川	24.1	23.5	+0.6
松江	24.3	22.3	+2.0
出雲	23.1	22.0	+1.1
大田	23.9	22.5	+1.4
掛合	23.5	21.5	+2.0
横田	22.7	21.0	+1.7
赤名	21.4	20.3	+1.1
川本	23.3	21.8	+1.5
浜田	23.6	22.3	+1.3
瑞穂	21.9	20.7	+1.2
弥栄	21.6	20.5	+1.1
高津	23.4	23.1	+0.3
益田	24.5	23.0	+1.5
津和野	23.6	22.5	+1.1
吉賀	22.4	//	//

凡例


- D 正常値
- 現象なし
- D) 準正常値
- D] 資料不足値
- X 資料なし
- // 平年値なし

6月下旬のアメダス気象分布図（最高気温・最低気温の旬平均）

最高気温の旬平均（ ）



最低気温の旬平均（ ）

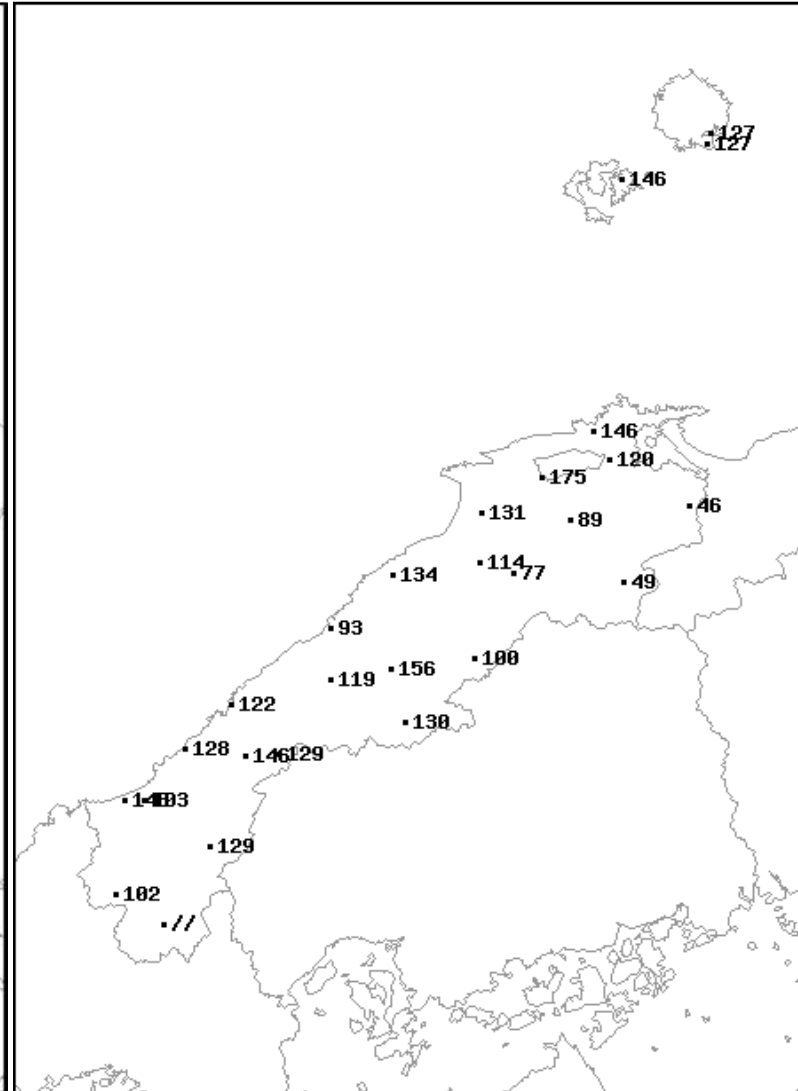
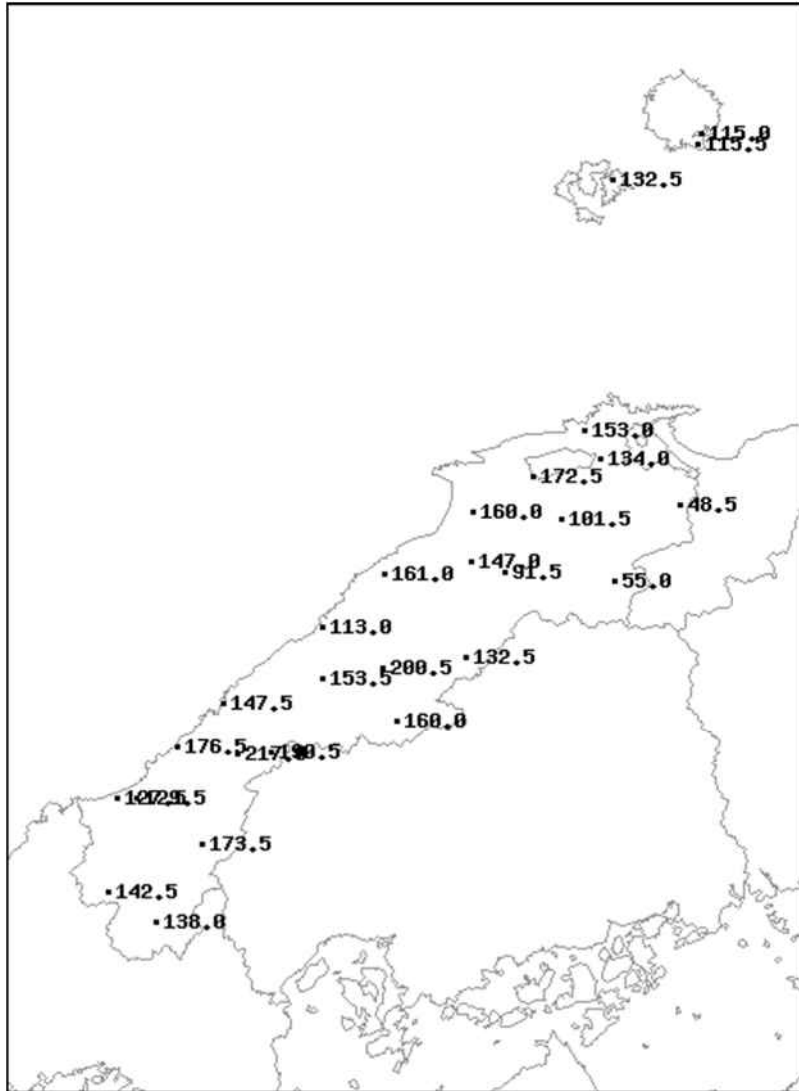


6月下旬のアメダス気象分布図（降水量）

降水量 (mm)

平年比 (%)

観測値・平年値 (mm)



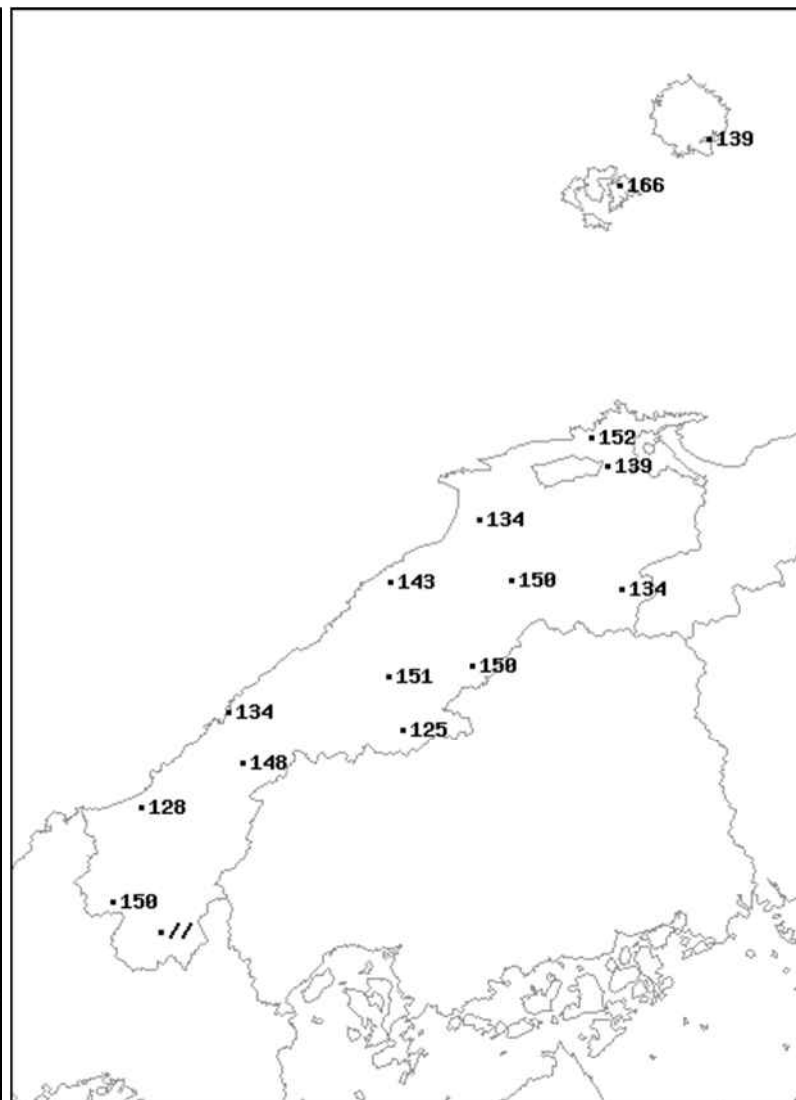
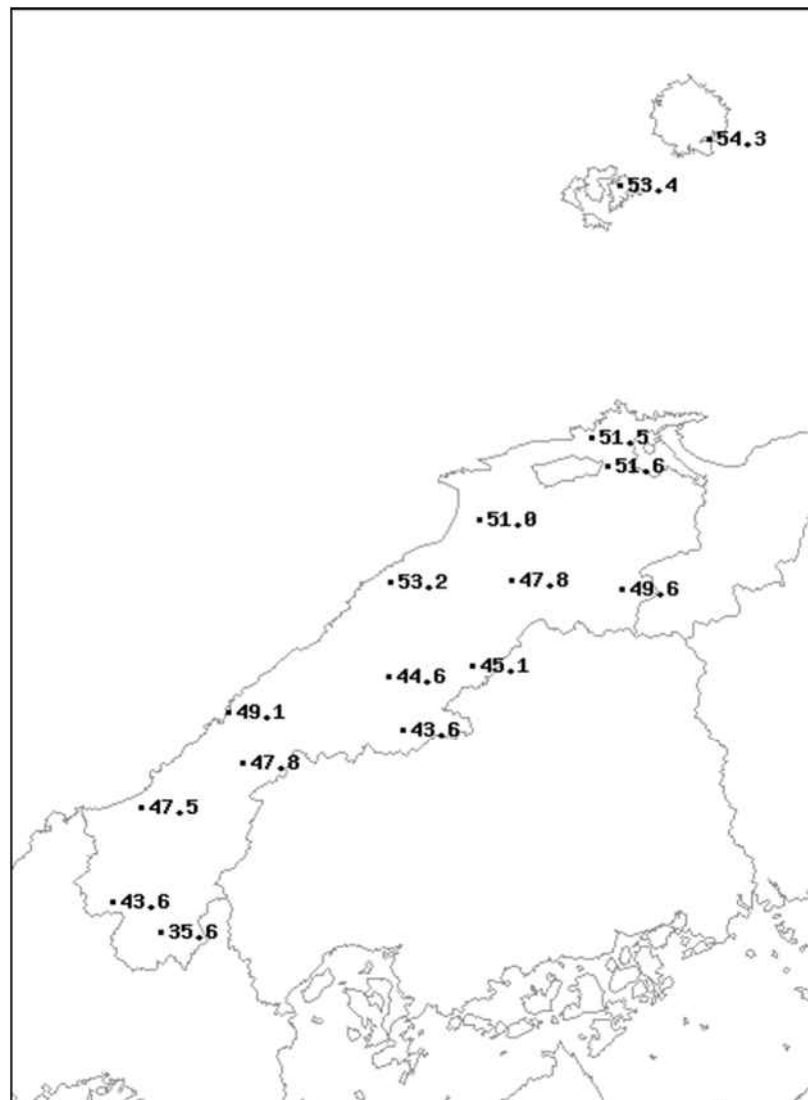
地点名	実況値	平年値	平年比(%)
西郷	115.0	90.5	127
西郷岬	115.5	90.9	127
海士	132.5	91.0	146
鹿島	153.0	104.7	146
斐川	172.5	98.3	175
松江	134.0	111.4	120
出雲	160.0	121.7	131
大東	101.5	114.6	89
伯太	48.5	105.5	46
佐田	147.0	128.4	114
大田	161.0	120.5	134
掛合	91.5	119.6	77
横田	55.0	111.2	49
福光	113.0	120.9	93
赤名	132.5	132.1	100
桜江	153.5	128.5	119
川本	200.5	128.6	156
浜田	147.5	120.5	122
瑞穂	160.0	123.0	130
三隅	176.5	137.6	128
弥栄	217.0	148.9	146
波佐	190.5	147.9	129
高津	127.5	87.4	146
益田	129.5	125.7	103
匹見	173.5	134.1	129
津和野	142.5	139.4	102
吉賀	138.0	//	//

6月下旬のアメダス気象分布図（日照時間）

日照時間（h）

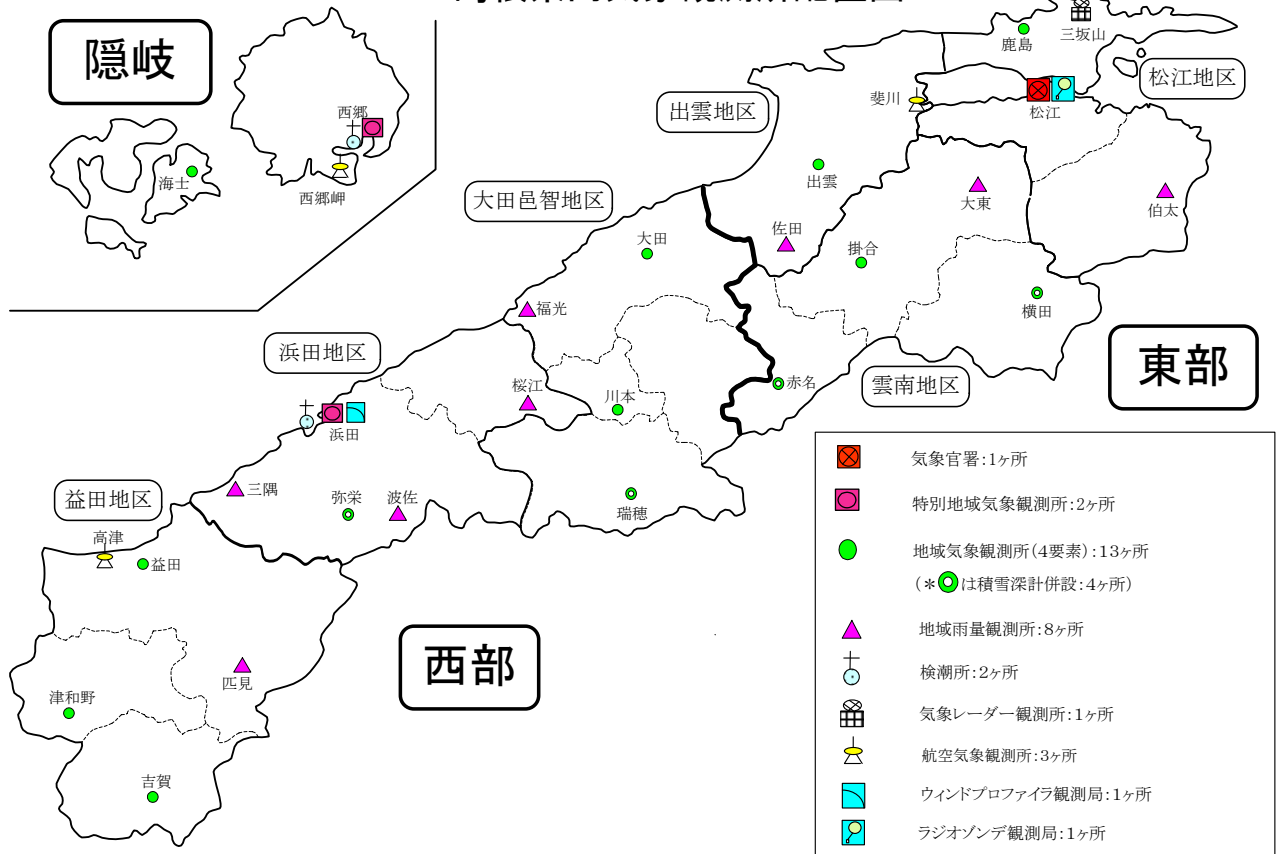
平年比（%）

観測値・平年値（h）



地点名	実況値	平年値	平年比(%)
西郷	54.3	39.1	139
海士	53.4	32.2	166
鹿島	51.5	33.9	152
松江	51.6	37.2	139
出雲	51.0	38.2	134
大田	53.2	37.1	143
掛合	47.8	31.8	150
横田	49.6	37.0	134
赤名	45.1	30.0	150
川本	44.6	29.6	151
浜田	49.1	36.7	134
瑞穂	43.6	35.0	125
弥栄	47.8	32.4	148
益田	47.5	37.0	128
津和野	43.6	29.1	150
吉賀	35.6	//	//

島根県内気象観測所配置図



平成28年9月28日現在

島根県地域気象観測所（アメダス）所在地一覧表

観測所	気温	降水量	日照	風向 風速	積雪	所在地	緯度	経度	海面上 の高さ
西郷	○	○	○	○	○	隠岐郡隠岐の島町西町大城ノ一（西郷特別地域気象観測所）	36°12.2'	133°20.0'	27m
西郷岬	○	○		○		隠岐郡隠岐の島町岬町（隠岐航空気象観測所）	36°10.7'	133°19.4'	80m
海士	○	○	○	○		隠岐郡海士町海士	36°05.8'	133°05.8'	3m
鹿島	○	○	○	○		松江市鹿島町北講武	35°31.2'	133°01.3'	5m
斐川	○	○		○		出雲市斐川町沖州（出雲航空気象観測所）	35°24.8'	132°53.4'	2m
松江	○	○	○	○	○	松江市西津田（松江地方気象台）	35°27.4'	133°03.9'	17m
出雲	○	○	○	○		出雲市芦渡町	35°19.9'	132°43.8'	20m
大東		○				雲南市大東町下阿用	35°19.1'	132°57.9'	56m
伯太		○				安来市伯太町西母里	35°21.0'	133°16.4'	23m
佐田		○				出雲市佐田町大呂	35°13.3'	132°43.4'	100m
大田	○	○	○	○		大田市大田町大田	35°11.4'	132°29.8'	30m
掛合	○	○	○	○		雲南市掛合町掛合	35°11.8'	132°48.9'	215m
横田	○	○	○	○	○	仁多郡奥出雲町稲原	35°10.4'	133°06.2'	369m
福光		○				大田市温泉津町福光	35°04.2'	132°20.0'	8m
赤名	○	○	○	○	○	飯石郡飯南町下赤名	35°00.1'	132°42.7'	444m
桜江		○				江津市桜江町川戸	34°57.2'	132°20.0'	32m
川本	○	○	○	○		邑智郡川本町川本	34°58.6'	132°29.5'	132m
浜田	○	○	○	○		浜田市大辻町（浜田特別地域気象観測所）	34°53.8'	132°04.2'	19m
瑞穂	○	○	○	○	○	邑智郡邑南町淀原	34°51.2'	132°31.8'	327m
三隅		○				浜田市三隅町西河内	34°47.7'	131°56.9'	9m
弥栄	○	○	○	○	○	浜田市弥栄町長安本郷	34°46.6'	132°06.5'	380m
波佐		○				浜田市金城町波佐	34°46.8'	132°11.8'	370m
高津	○	○		○		益田市内田町（石見航空気象観測所）	34°40.5'	131°47.4'	54m
益田	○	○	○	○		益田市あけぼの東町	34°40.6'	131°50.6'	4m
匹見		○				益田市匹見町匹見	34°34.3'	132°01.0'	259m
津和野	○	○	○	○		鹿足郡津和野町森村	34°27.7'	131°46.2'	165m
吉賀	○	○	○	○		鹿足郡吉賀町七日市	34°23.5'	131°53.6'	250m