

島根県の気象概況(旬の速報)

平成30年6月中旬

松江地方気象台

気象概況 平成 30 年 6 月中旬

期間中は、気圧の谷や梅雨前線等の影響を受けて曇りや雨の日が多かった。平均気温は低かった。

日付	天気概況	松江(06時～18時)	松江(18時～翌06時)
11日	気圧の谷の影響を受ける	雨一時曇	雨時々曇
12日	寒気の影響を受ける	雨時々曇後晴	雨時々曇一時晴
13日	次第に高気圧に覆われる	曇後晴	晴
14日	高気圧に覆われる	晴後薄曇	曇
15日	気圧の谷や寒気の影響を受ける	雨後曇	曇
16日	高気圧に覆われる	晴一時曇	快晴
17日	高気圧に覆われるが、気圧の谷の影響を受ける	曇	薄曇一時晴
18日	次第に気圧の谷の影響を受ける	晴時々曇	曇
19日	梅雨前線が西日本に北上	曇後雨	雨
20日	梅雨前線が日本の南岸に停滞	曇時々雨	曇

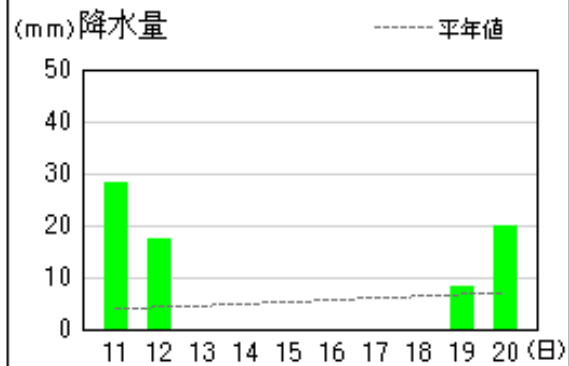
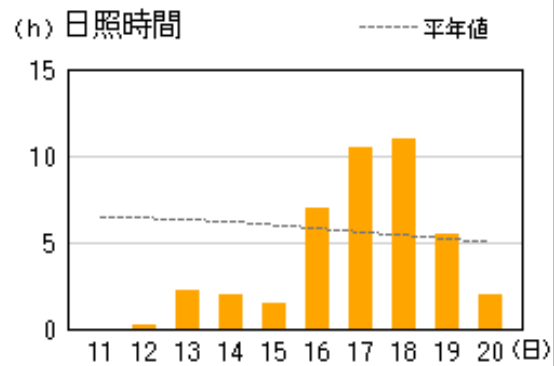
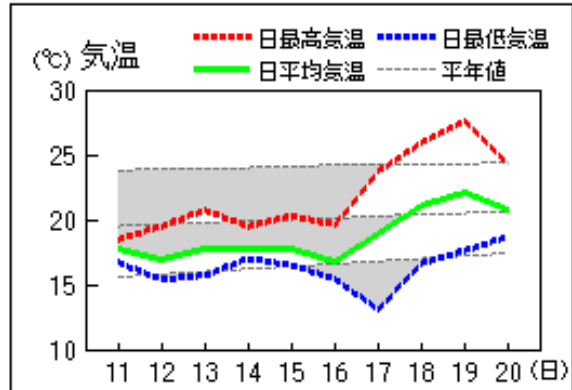
気象官署・特別地域気象観測所の観測値(6月中旬)

要素	気温()						降水量(mm)		日照時間(h)	
	平均		最高		最低					
	本年	平年	本年	平年	本年	平年	本年	平年	本年	平年
松江	20.1	21.5	23.7	26.1	17.3	17.8	51.0	48.8	51.8	57.6
浜田	20.0	21.2	23.8	25.2	16.9	17.6	81.0	44.0	63.0	57.6
西郷	18.8	20.1	22.0	24.2	16.3	16.5	73.5	56.2	41.6	61.3

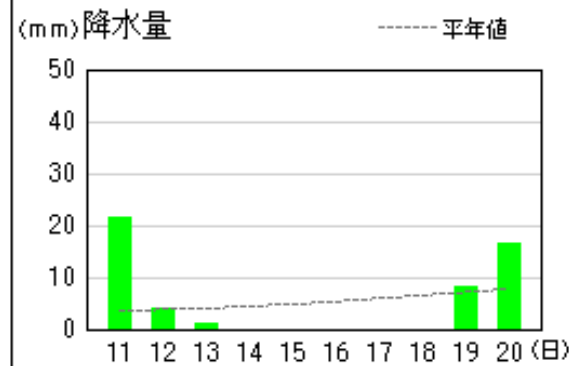
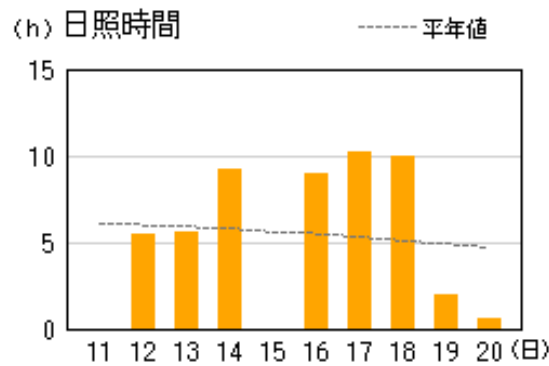
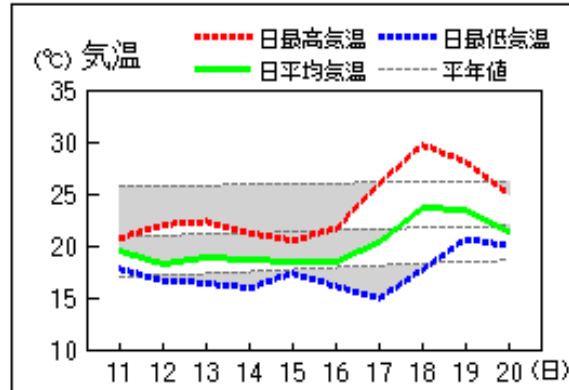
平均気温は、	松江 低い	浜田 低い	西郷 低い
降水量は、	松江 平年並	浜田 多い	西郷 多い
日照時間は、	松江 少ない	浜田 平年並	西郷 少ない

地上気象 気象経過図：2018年06月11日-2018年06月20日

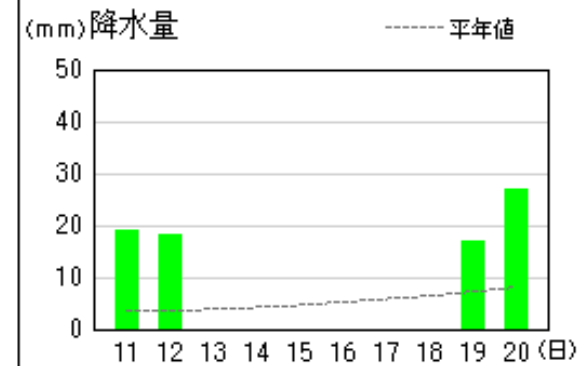
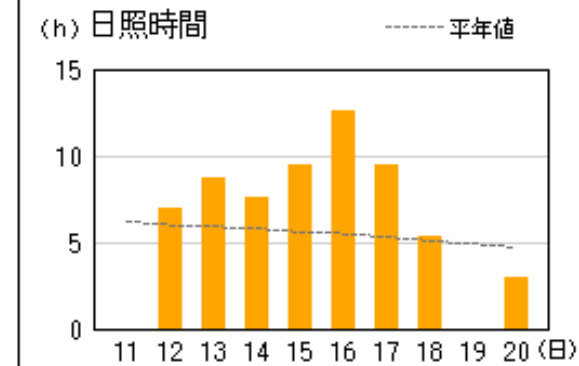
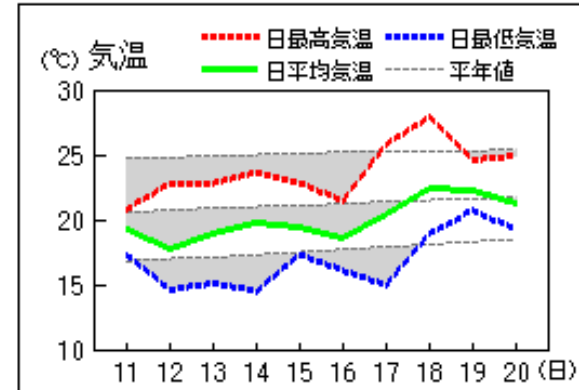
西郷



松江

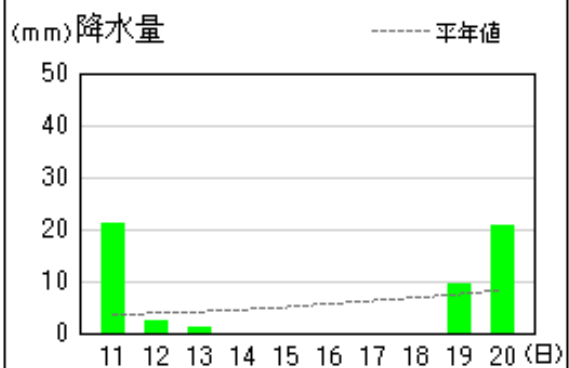
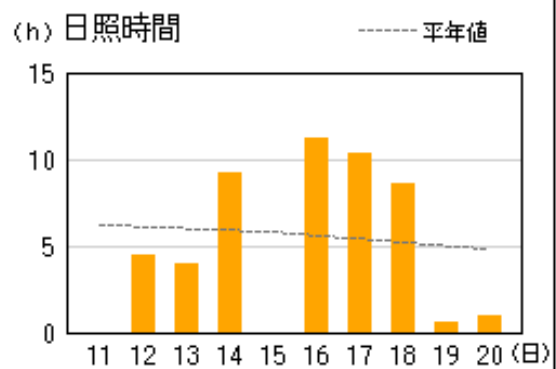
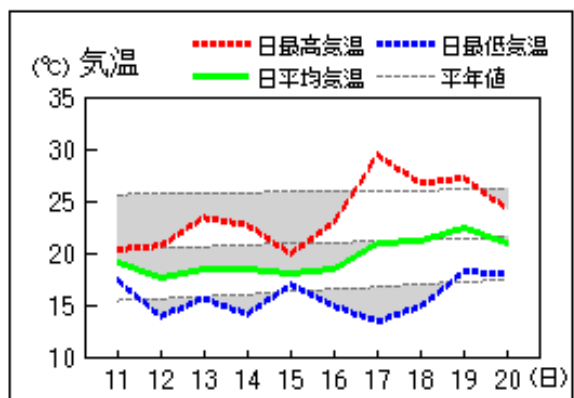


浜田

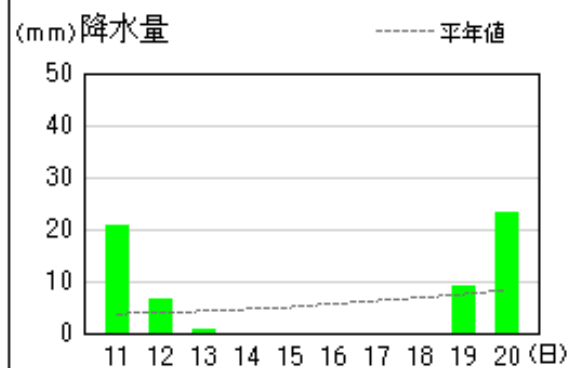
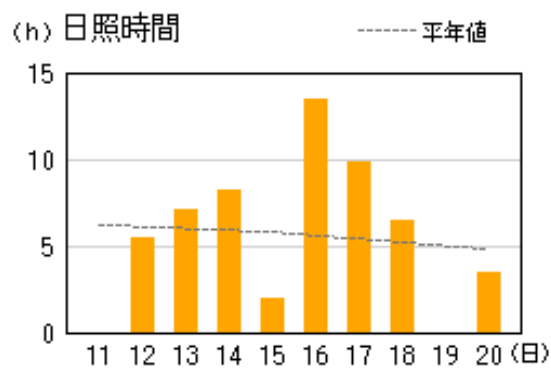
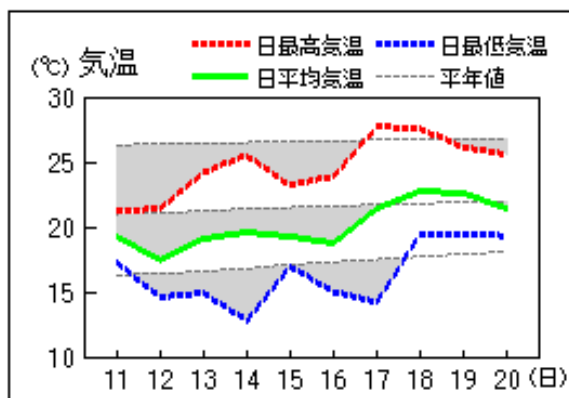


アメダス 気象経過図：2018年06月11日-2018年06月20日

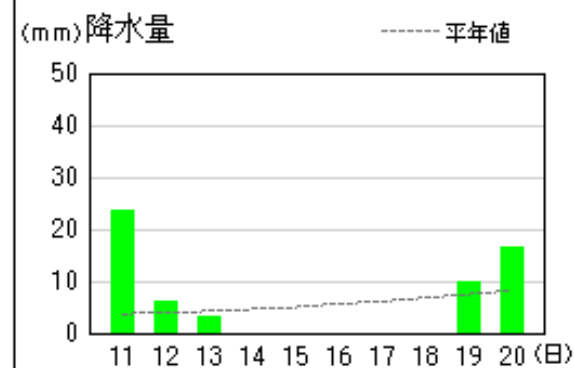
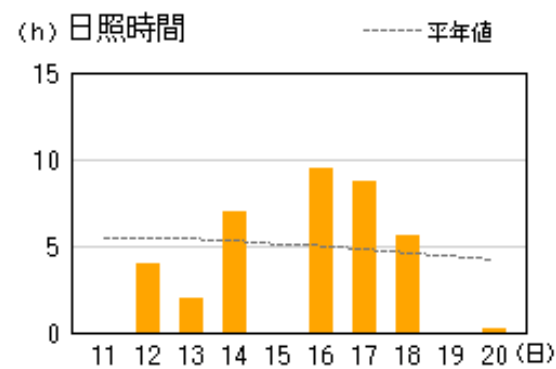
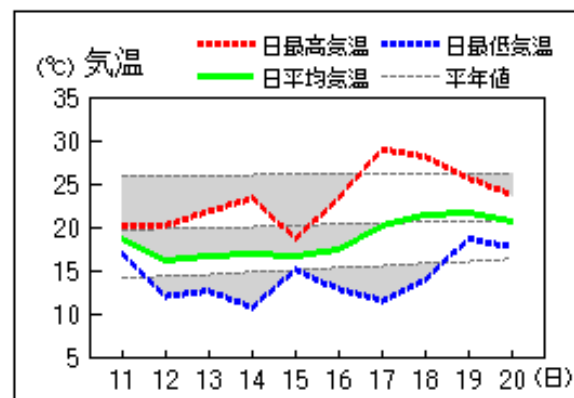
出雲



大田

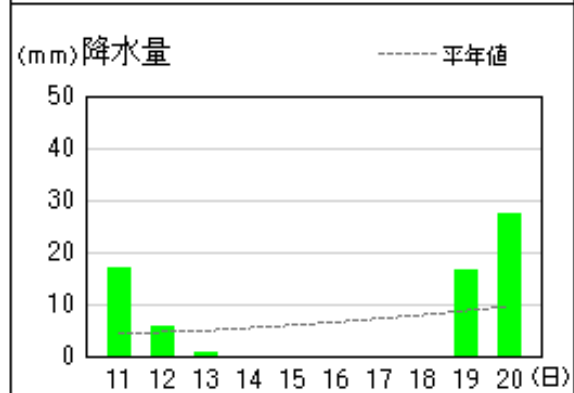
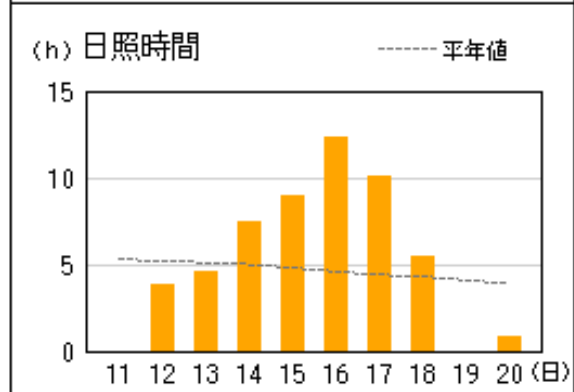
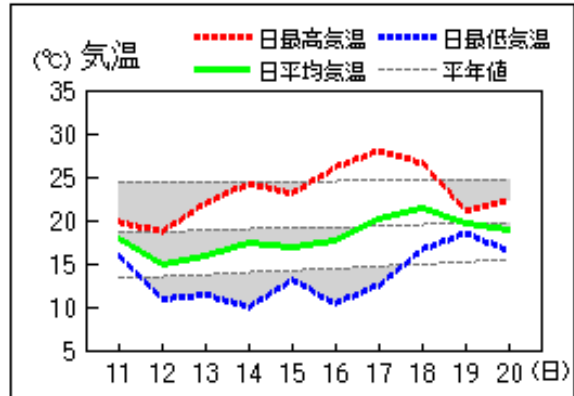


掛合

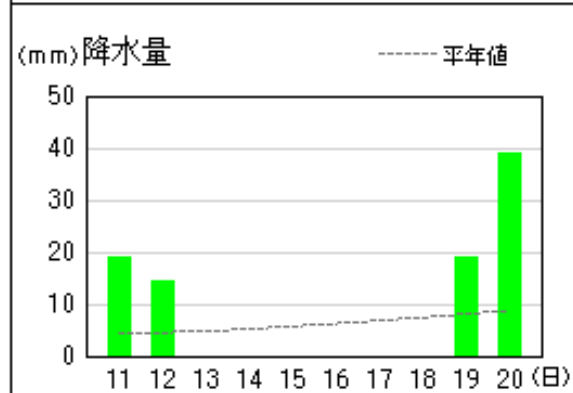
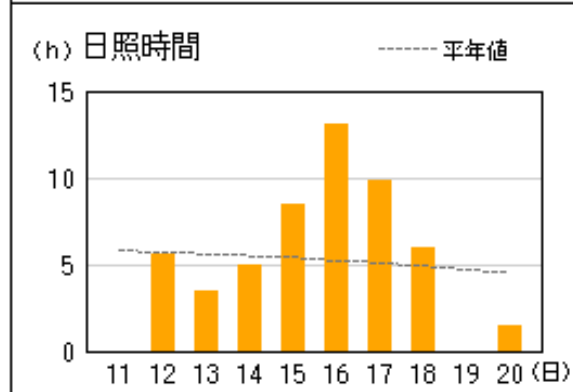
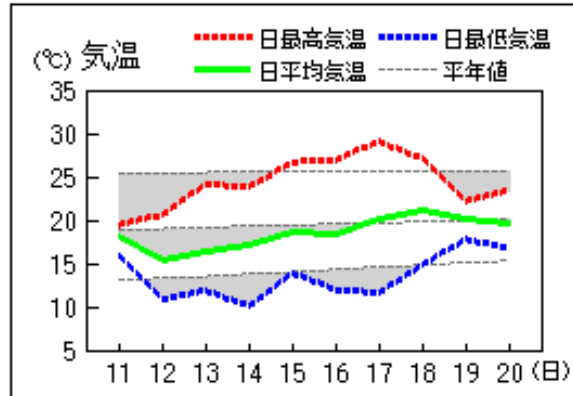


アメダス 気象経過図：2018年06月11日-2018年06月20日

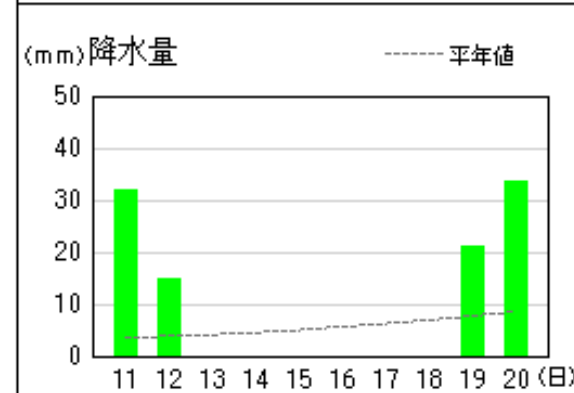
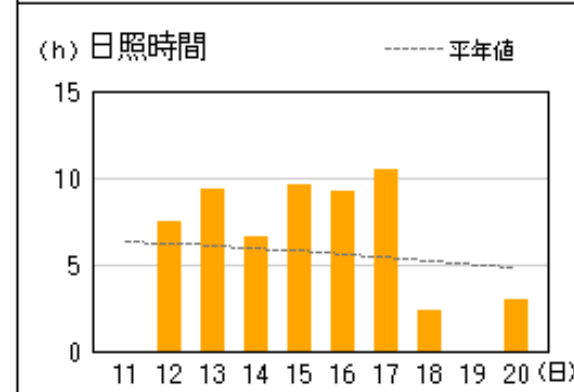
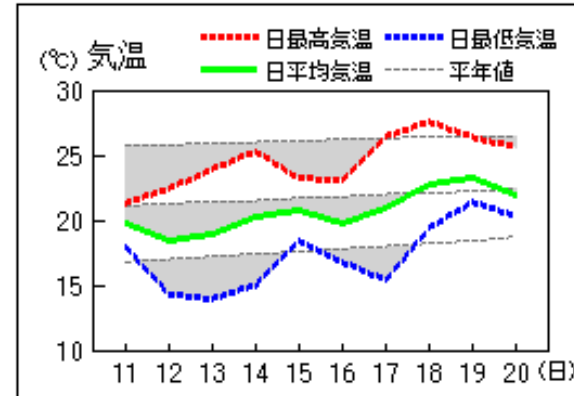
赤名



瑞穂



益田

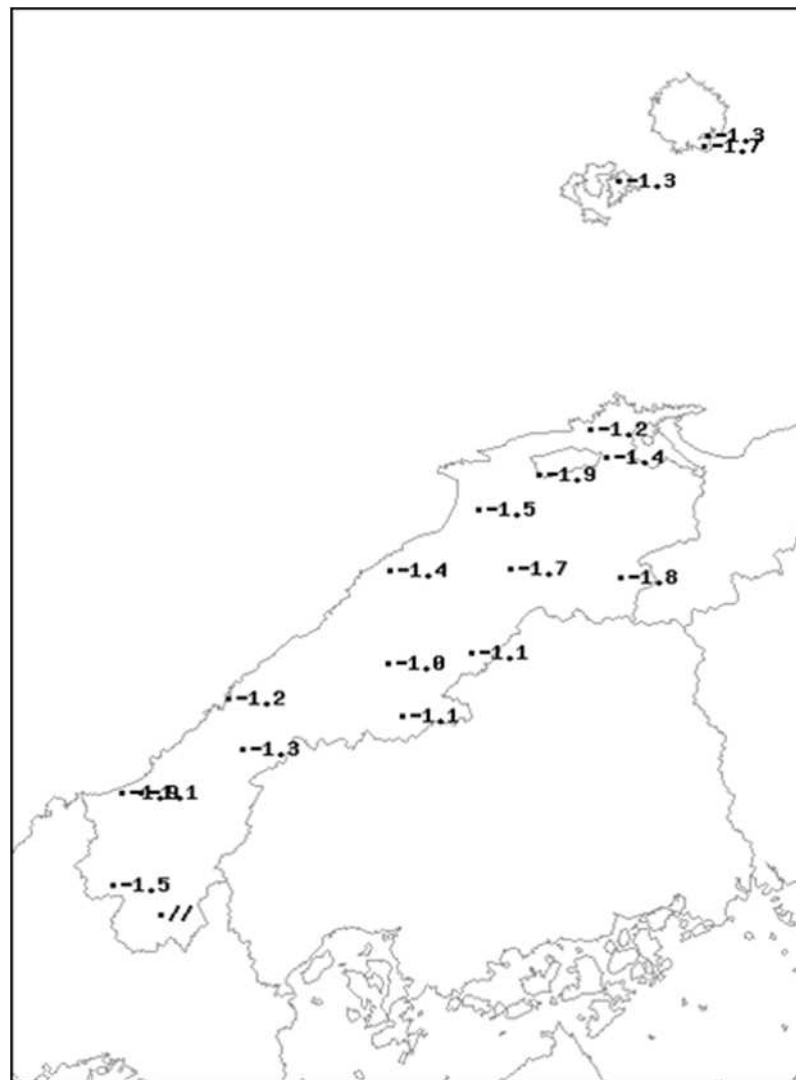
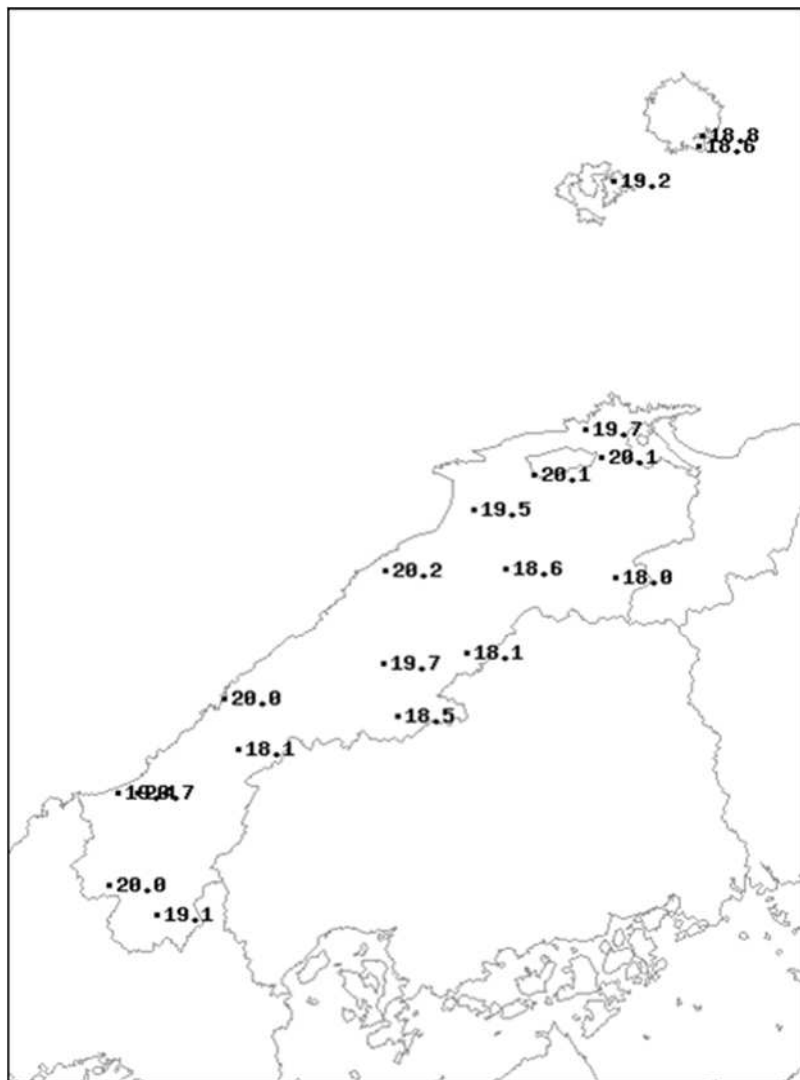


6月中旬のアメダス気象分布図（平均気温）

平均気温（ ）

平年差（ ）

観測値・平年値（ ）



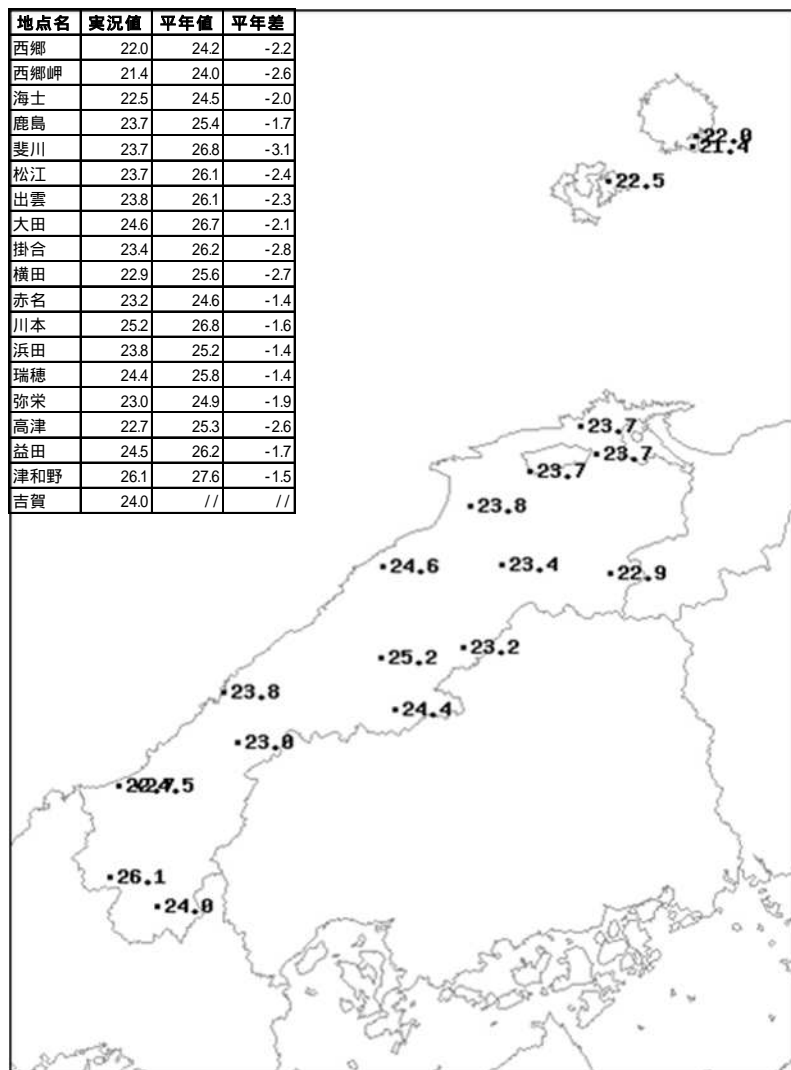
地点名	実況値	平年値	平年差
西郷	18.8	20.1	-1.3
西郷岬	18.6	20.3	-1.7
海士	19.2	20.5	-1.3
鹿島	19.7	20.9	-1.2
斐川	20.1	22.0	-1.9
松江	20.1	21.5	-1.4
出雲	19.5	21.0	-1.5
大田	20.2	21.6	-1.4
掛合	18.6	20.3	-1.7
横田	18.0	19.8	-1.8
赤名	18.1	19.2	-1.1
川本	19.7	20.7	-1.0
浜田	20.0	21.2	-1.2
瑞穂	18.5	19.6	-1.1
弥栄	18.1	19.4	-1.3
高津	19.4	21.3	-1.9
益田	20.7	21.8	-1.1
津和野	20.0	21.5	-1.5
吉賀	19.1	//	//

凡例


- D 正常値
- 現象なし
- D) 準正常値
- D] 資料不足値
- X 資料なし
- // 平年値なし

6月中旬のアメダス気象分布図（最高気温・最低気温の旬平均）

最高気温の旬平均（ ）



最低気温の旬平均（ ）

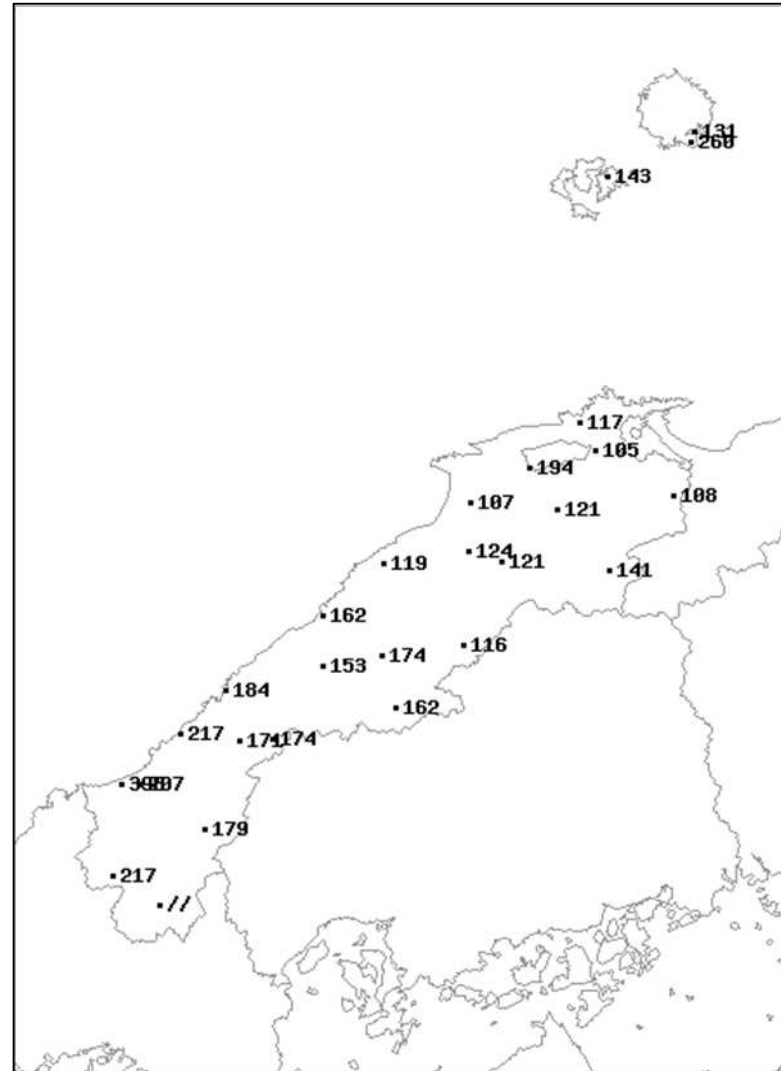
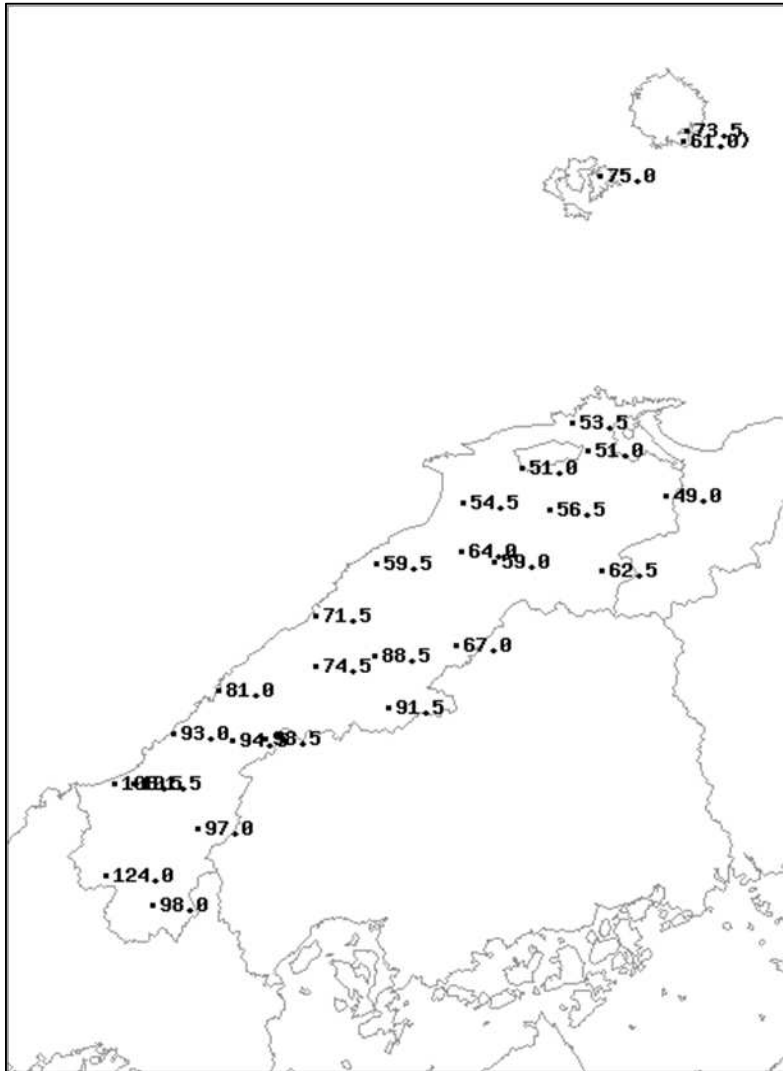


6月中旬のアメダス気象分布図（降水量）

降水量（mm）

平年比（%）

観測値・平年値（mm）



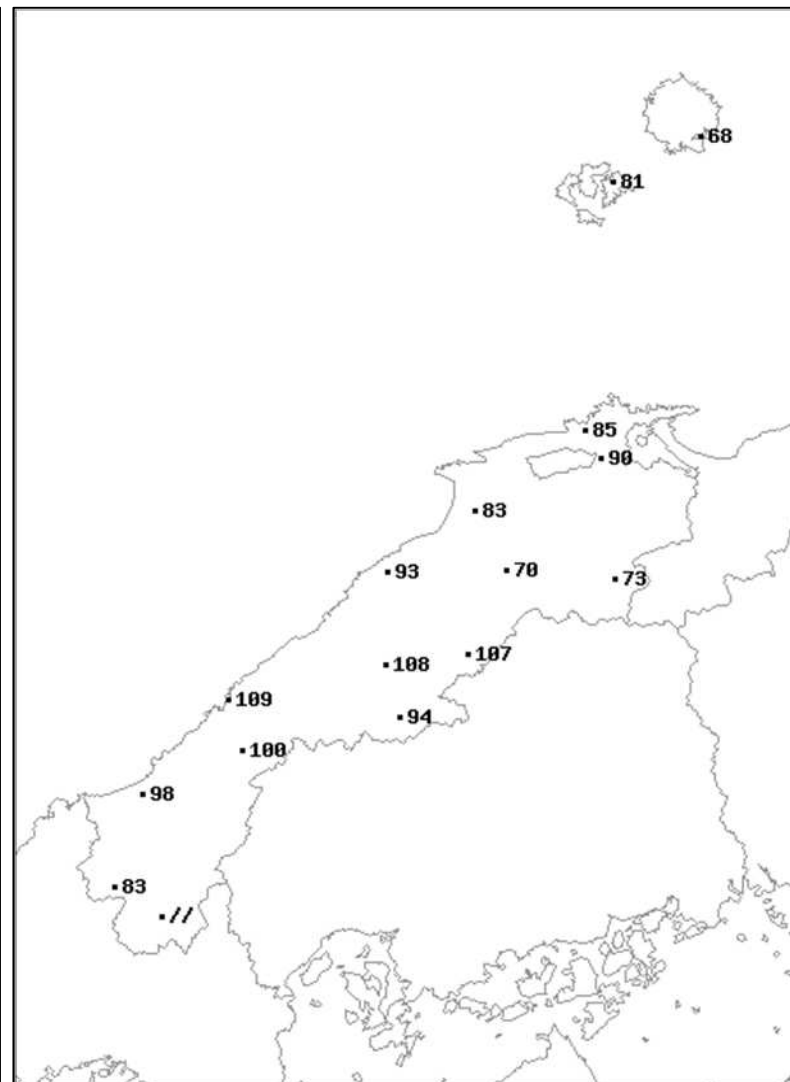
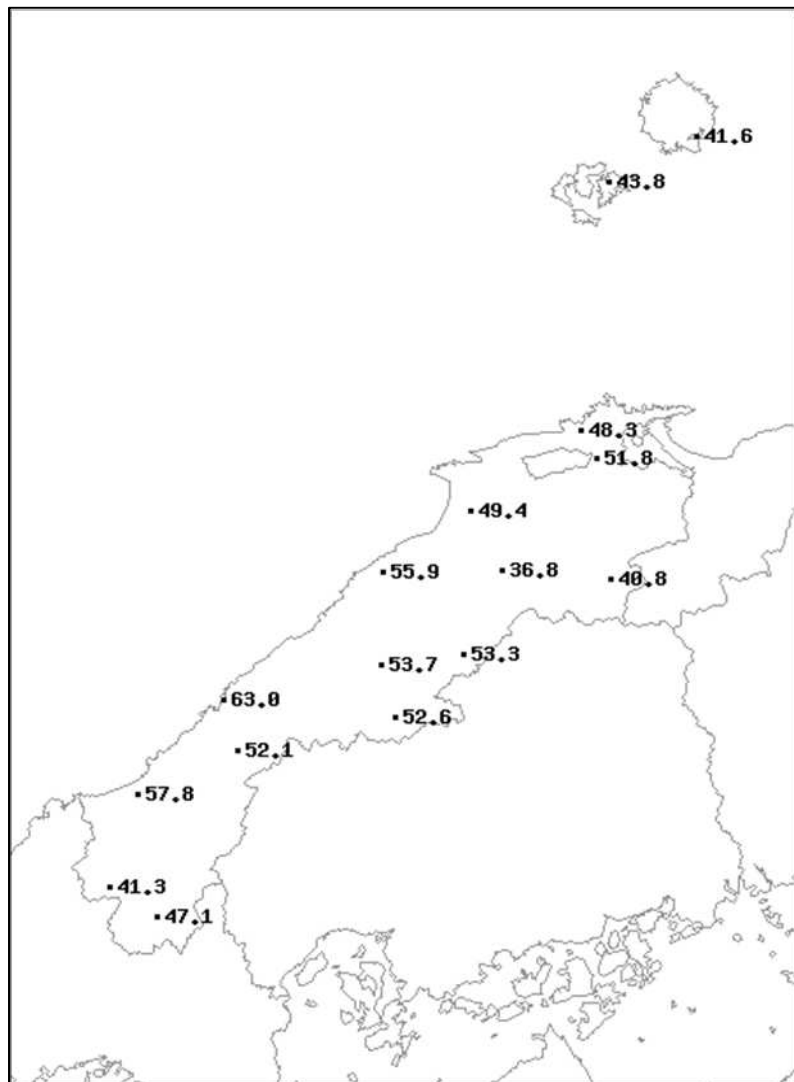
地点名	実況値	平年値	平年比(%)
西郷	73.5	56.2	131
西郷岬	61.0	23.5	260
海士	75.0	52.4	143
鹿島	53.5	45.6	117
斐川	51.0	26.3	194
松江	51.0	48.8	105
出雲	54.5	50.7	107
大東	56.5	46.6	121
伯太	49.0	45.2	108
佐田	64.0	51.6	124
大田	59.5	49.8	119
掛合	59.0	48.9	121
横田	62.5	44.2	141
福光	71.5	44.2	162
赤名	67.0	57.9	116
桜江	74.5	48.7	153
川本	88.5	51.0	174
浜田	81.0	44.0	184
瑞穂	91.5	56.4	162
三隅	93.0	42.9	217
弥栄	94.5	55.2	171
波佐	98.5	56.5	174
高津	108.5	27.4	396
益田	101.5	49.0	207
匹見	97.0	54.2	179
津和野	124.0	57.1	217
吉賀	98.0	//	//

6月中旬のアメダス気象分布図（日照時間）

日照時間（h）

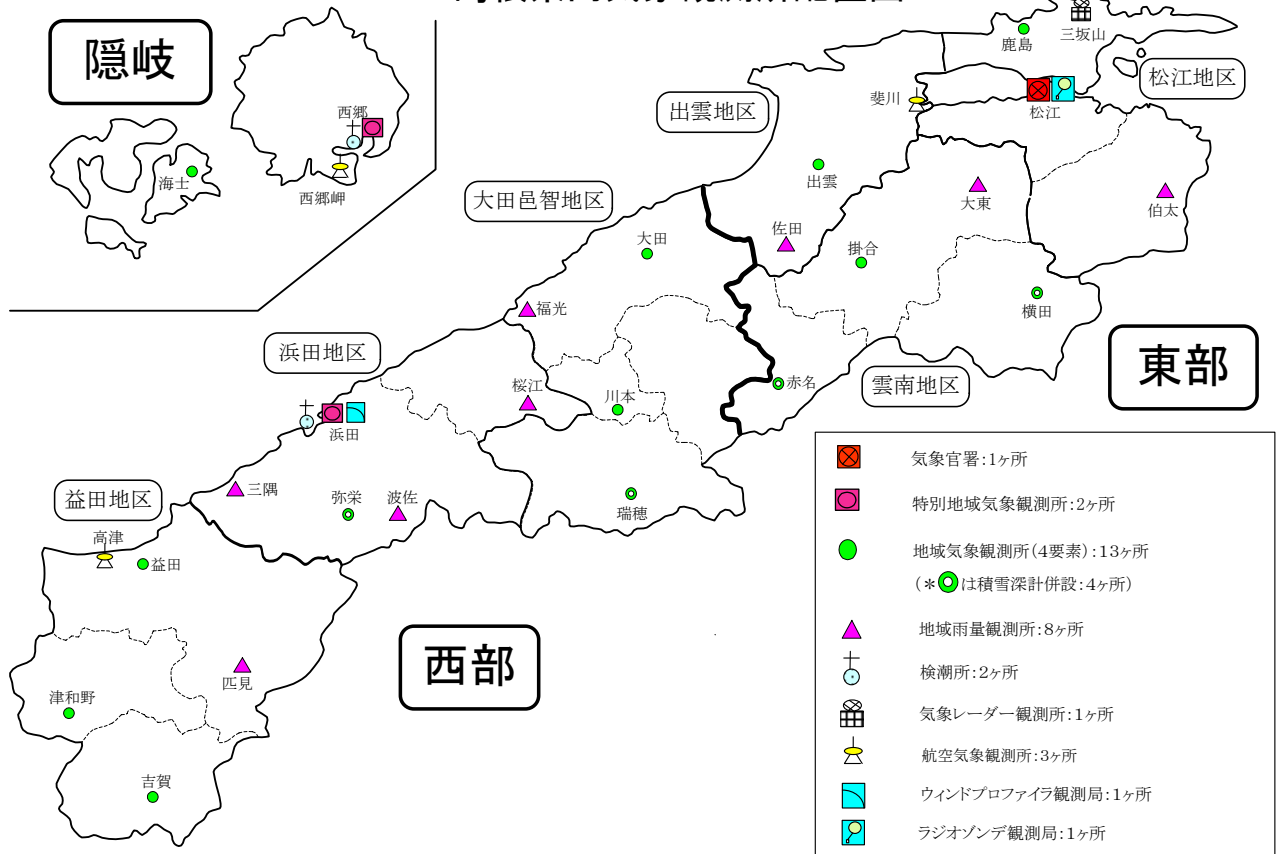
平年比（%）

観測値・平年値（h）



地点名	実況値	平年値	平年比(%)
西郷	41.6	61.3	68
海士	43.8	54.0	81
鹿島	48.3	56.5	85
松江	51.8	57.6	90
出雲	49.4	59.3	83
大田	55.9	60.0	93
掛合	36.8	52.6	70
横田	40.8	56.1	73
赤名	53.3	49.7	107
川本	53.7	49.6	108
浜田	63.0	57.6	109
瑞穂	52.6	55.9	94
弥栄	52.1	52.0	100
益田	57.8	59.1	98
津和野	41.3	49.8	83
吉賀	47.1	//	//

島根県内気象観測所配置図



平成28年9月28日現在

島根県地域気象観測所（アメダス）所在地一覧表

観測所	気温	降水量	日照	風向 風速	積雪	所在地	緯度	経度	海面上 の 高さ
西郷	○	○	○	○	○	隠岐郡隠岐の島町西町大城ノ一（西郷特別地域気象観測所）	36°12.2'	133°20.0'	27m
西郷岬	○	○		○		隠岐郡隠岐の島町岬町（隠岐航空気象観測所）	36°10.7'	133°19.4'	80m
海士	○	○	○	○		隠岐郡海士町海士	36°05.8'	133°05.8'	3m
鹿島	○	○	○	○		松江市鹿島町北講武	35°31.2'	133°01.3'	5m
斐川	○	○		○		出雲市斐川町沖州（出雲航空気象観測所）	35°24.8'	132°53.4'	2m
松江	○	○	○	○	○	松江市西津田（松江地方気象台）	35°27.4'	133°03.9'	17m
出雲	○	○	○	○		出雲市芦渡町	35°19.9'	132°43.8'	20m
大東		○				雲南市大東町下阿用	35°19.1'	132°57.9'	56m
伯太		○				安来市伯太町西母里	35°21.0'	133°16.4'	23m
佐田		○				出雲市佐田町大呂	35°13.3'	132°43.4'	100m
大田	○	○	○	○		大田市大田町大田	35°11.4'	132°29.8'	30m
掛合	○	○	○	○		雲南市掛合町掛合	35°11.8'	132°48.9'	215m
横田	○	○	○	○	○	仁多郡奥出雲町稲原	35°10.4'	133°06.2'	369m
福光		○				大田市温泉津町福光	35°04.2'	132°20.0'	8m
赤名	○	○	○	○	○	飯石郡飯南町下赤名	35°00.1'	132°42.7'	444m
桜江		○				江津市桜江町川戸	34°57.2'	132°20.0'	32m
川本	○	○	○	○		邑智郡川本町川本	34°58.6'	132°29.5'	132m
浜田	○	○	○	○		浜田市大辻町（浜田特別地域気象観測所）	34°53.8'	132°04.2'	19m
瑞穂	○	○	○	○	○	邑智郡邑南町淀原	34°51.2'	132°31.8'	327m
三隅		○				浜田市三隅町西河内	34°47.7'	131°56.9'	9m
弥栄	○	○	○	○	○	浜田市弥栄町長安本郷	34°46.6'	132°06.5'	380m
波佐		○				浜田市金城町波佐	34°46.8'	132°11.8'	370m
高津	○	○		○		益田市内田町（石見航空気象観測所）	34°40.5'	131°47.4'	54m
益田	○	○	○	○		益田市あけぼの東町	34°40.6'	131°50.6'	4m
匹見		○				益田市匹見町匹見	34°34.3'	132°01.0'	259m
津和野	○	○	○	○		鹿足郡津和野町森村	34°27.7'	131°46.2'	165m
吉賀	○	○	○	○		鹿足郡吉賀町七日市	34°23.5'	131°53.6'	250m