

島根県の気象概況(旬の速報)

平成30年5月中旬

松江地方気象台

気象概況 平成 30 年 5 月中旬

期間中は、高気圧や前線、気圧の谷の影響を受けて、天気は周期的に変化した。13日は前線が西日本を通過したため雨になった。18日は日本海にあった前線が西日本を南下したため大雨になった。また、平年より平均気温はかなり高かった。

日付	天気概況	松江(06時～18時)	松江(18時～翌06時)
11日	高気圧に覆われる	薄曇時々晴	晴後一時曇
12日	気圧の谷の影響を受ける	曇	曇時々雨
13日	前線が西日本を通過	雨	曇一時雨
14日	高気圧に覆われる	晴一時曇	晴一時薄曇
15日	高気圧に覆われる	晴後一時薄曇	曇
16日	気圧の谷の影響を受ける	曇	曇一時晴
17日	南から高気圧に覆われる	曇後時々晴	晴後一時曇
18日	日本海にある前線が西日本を南下	曇後大雨	雨
19日	次第に高気圧に覆われる	曇後晴	晴後時々曇
20日	高気圧に覆われるが、寒気の影響を受ける	曇	曇後晴

気象官署・特別地域気象観測所の観測値(5月中旬)

要素	気温()						降水量(mm)		日照時間(h)	
	平均		最高		最低		本年	平年	本年	平年
	本年	平年	本年	平年	本年	平年				
松江	19.3	17.1	24.7	22.2	14.1	12.7	72.5	52.0	63.2	63.7
浜田	19.6	17.1	24.6	21.4	14.5	12.8	96.0	56.5	66.9	63.9
西郷	18.2	16.0	22.1	20.3	13.2	11.6	60.0	48.9	59.0	65.8

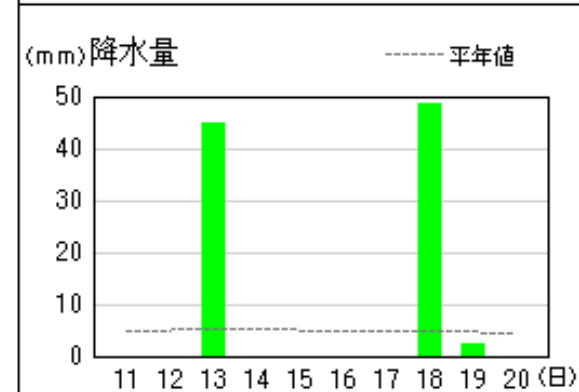
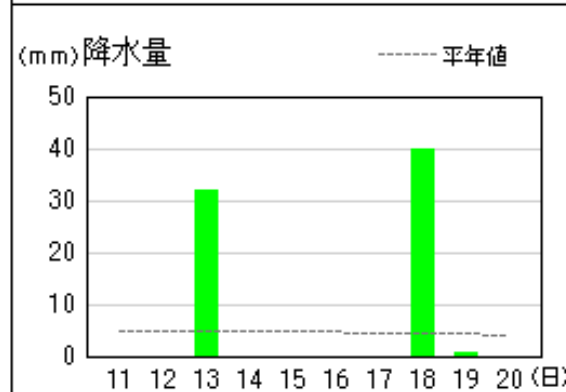
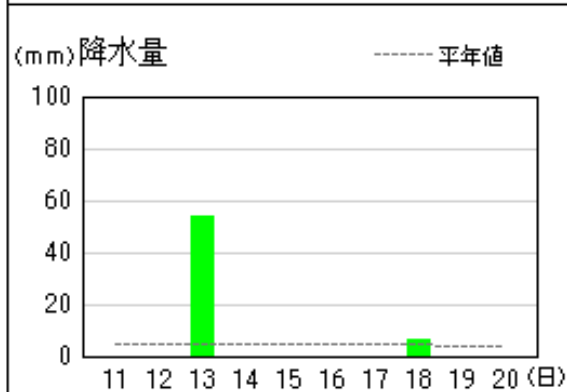
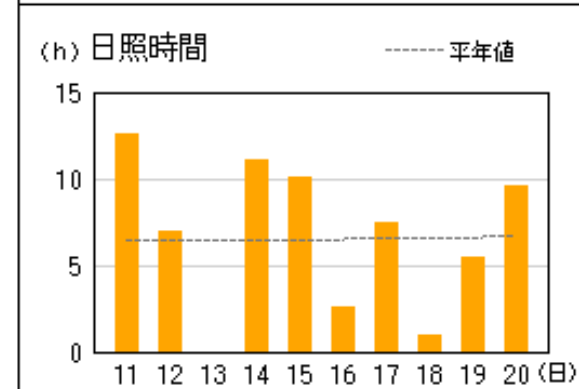
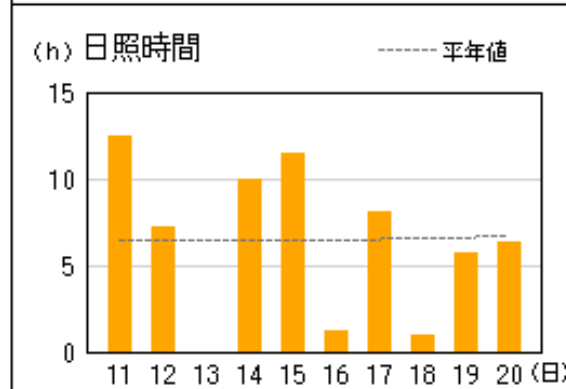
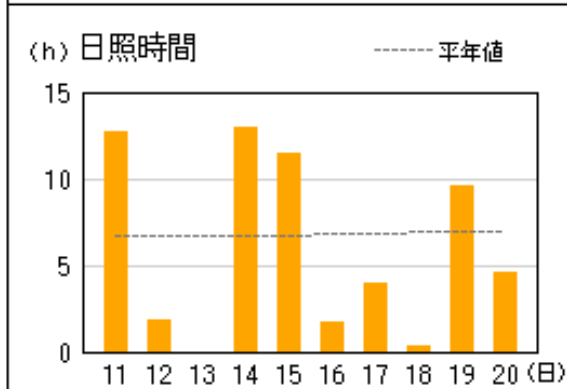
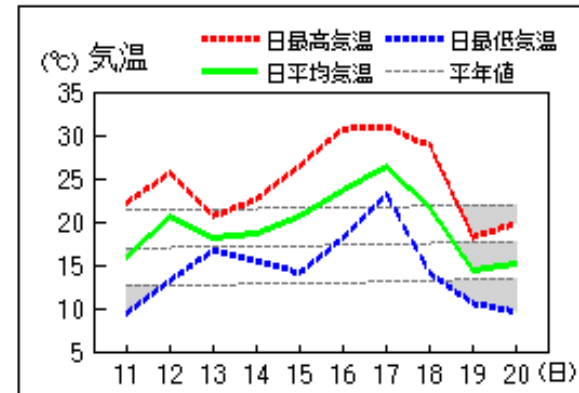
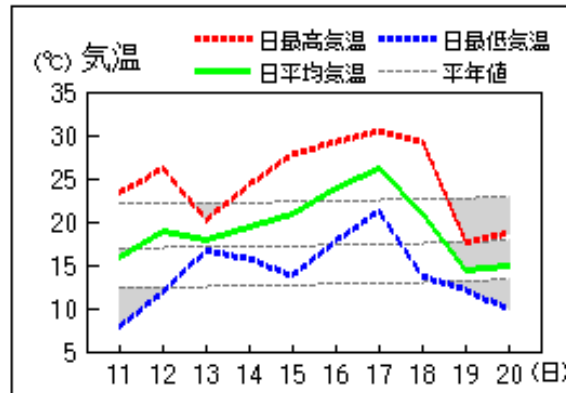
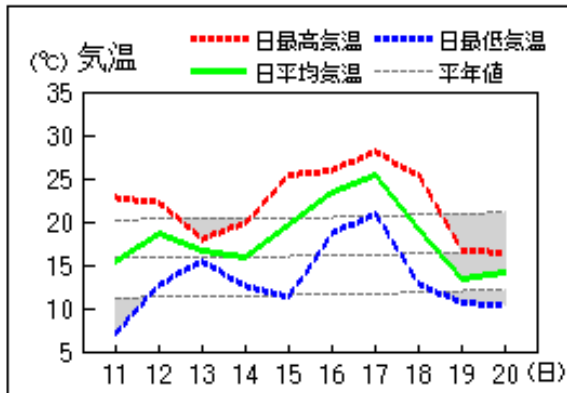
平均気温は、松江 かなり高い 浜田 かなり高い 西郷 かなり高い
 降水量は、松江 多い 浜田 多い 西郷 多い
 日照時間は、松江 平年並 浜田 平年並 西郷 少ない

地上気象 気象経過図：2018年05月11日-2018年05月20日

西郷

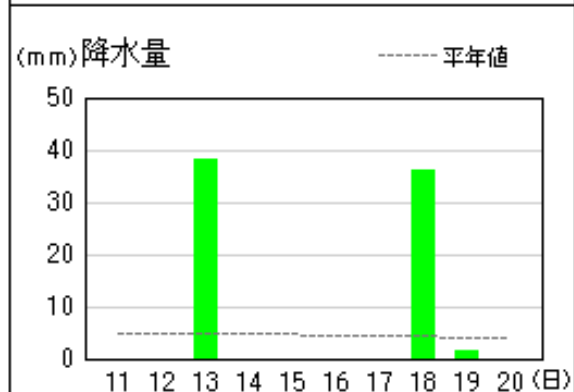
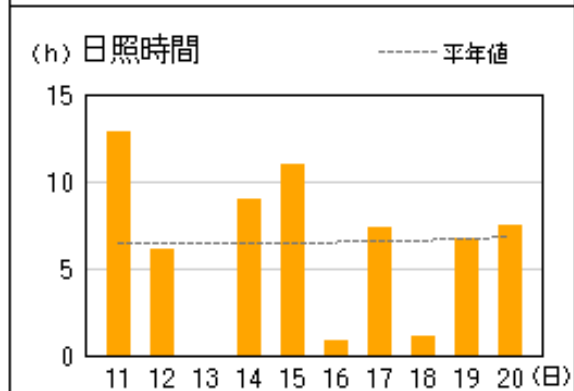
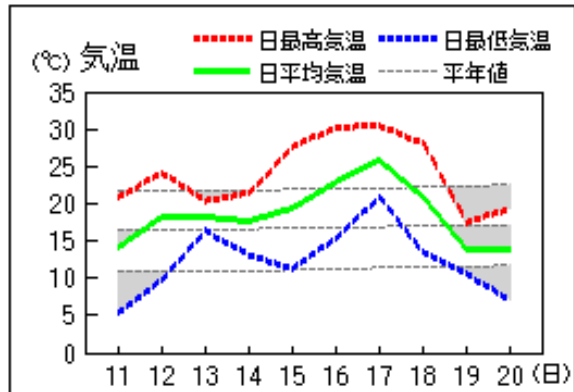
松江

浜田

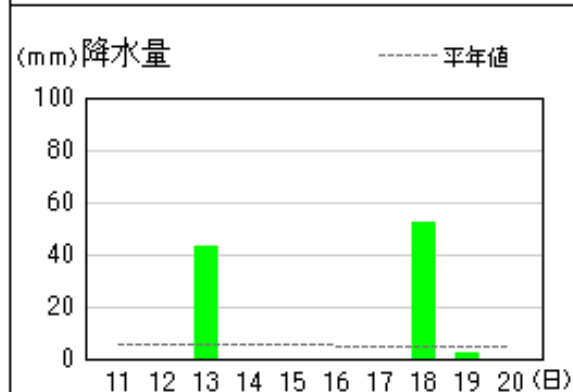
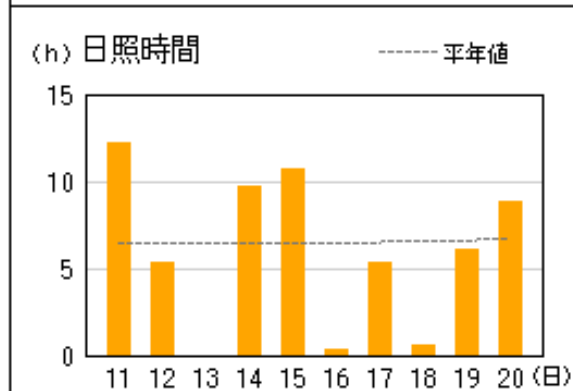
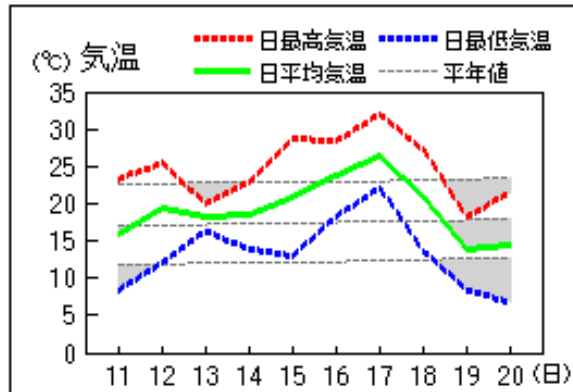


アメダス 気象経過図：2018年05月11日-2018年05月20日

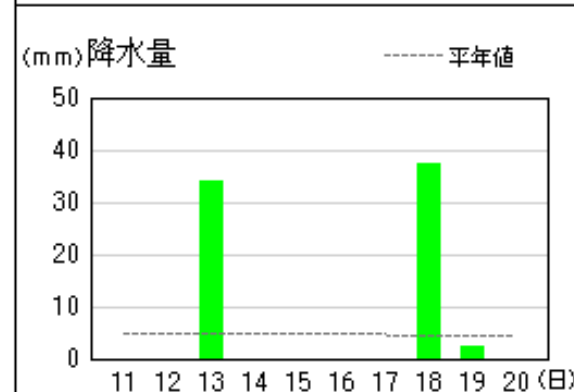
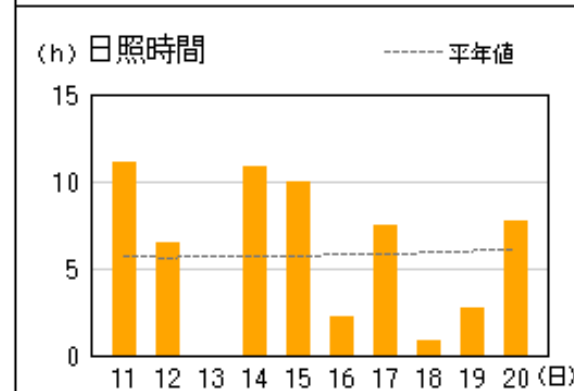
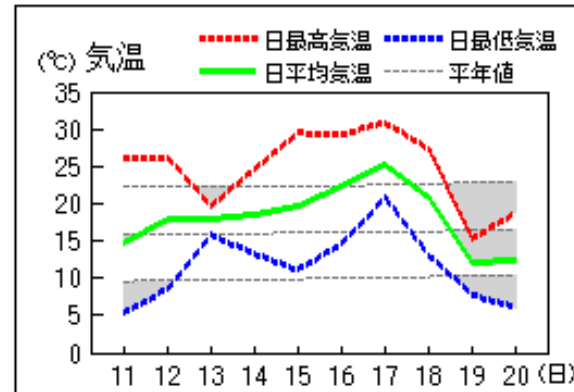
出雲



大田

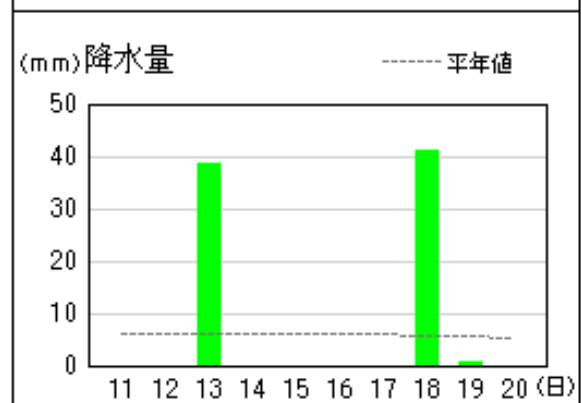
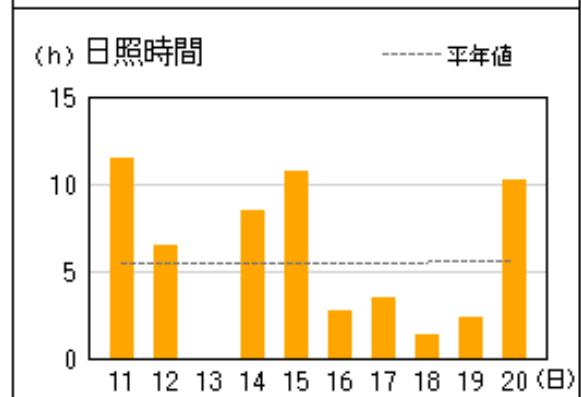
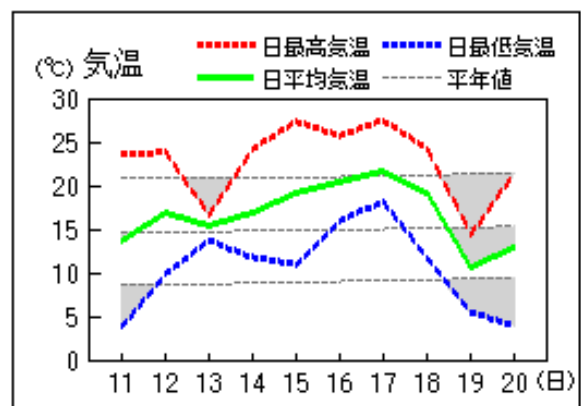


掛合

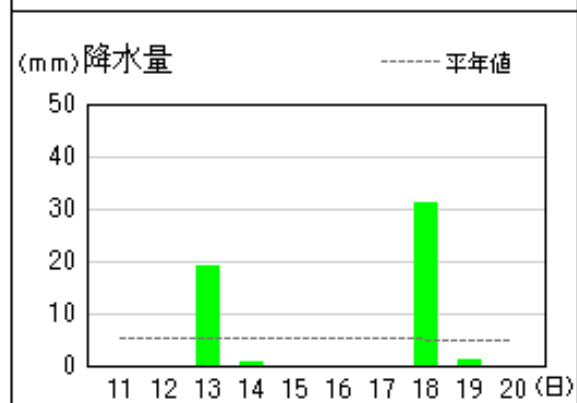
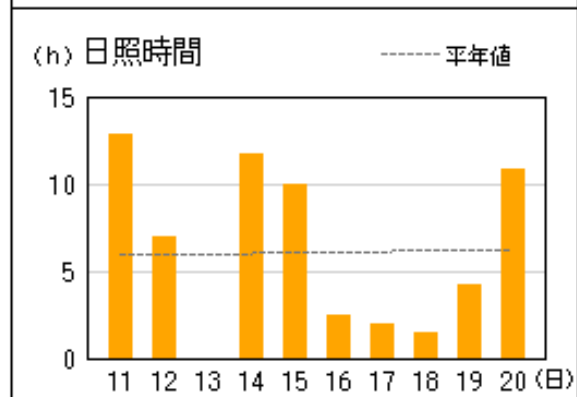
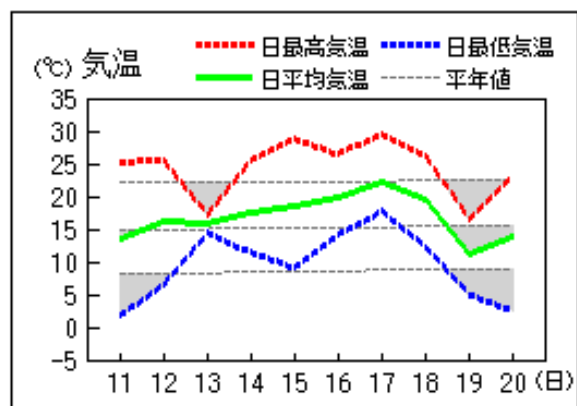


アメダス 気象経過図：2018年05月11日-2018年05月20日

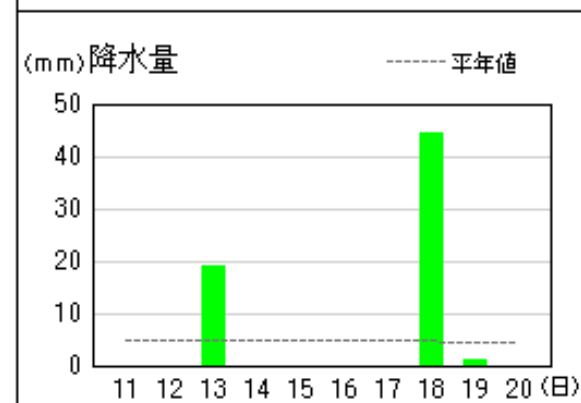
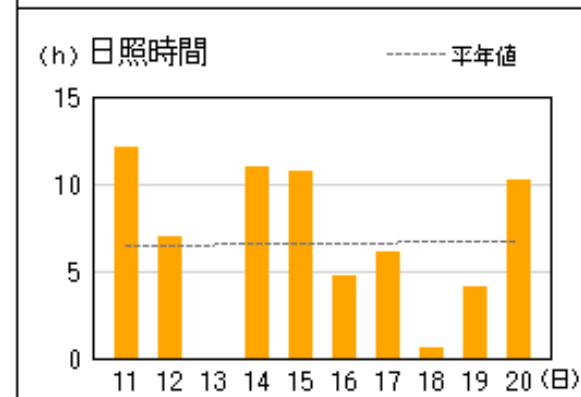
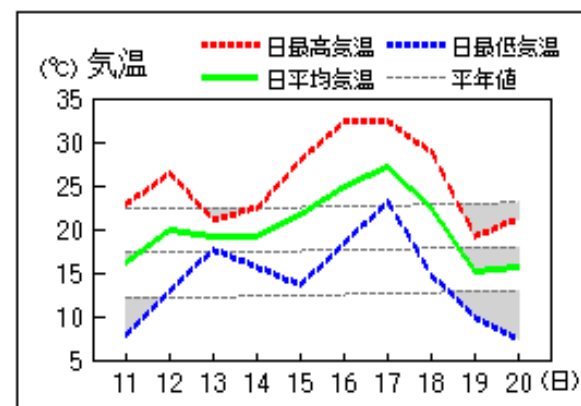
赤名



瑞穂



益田

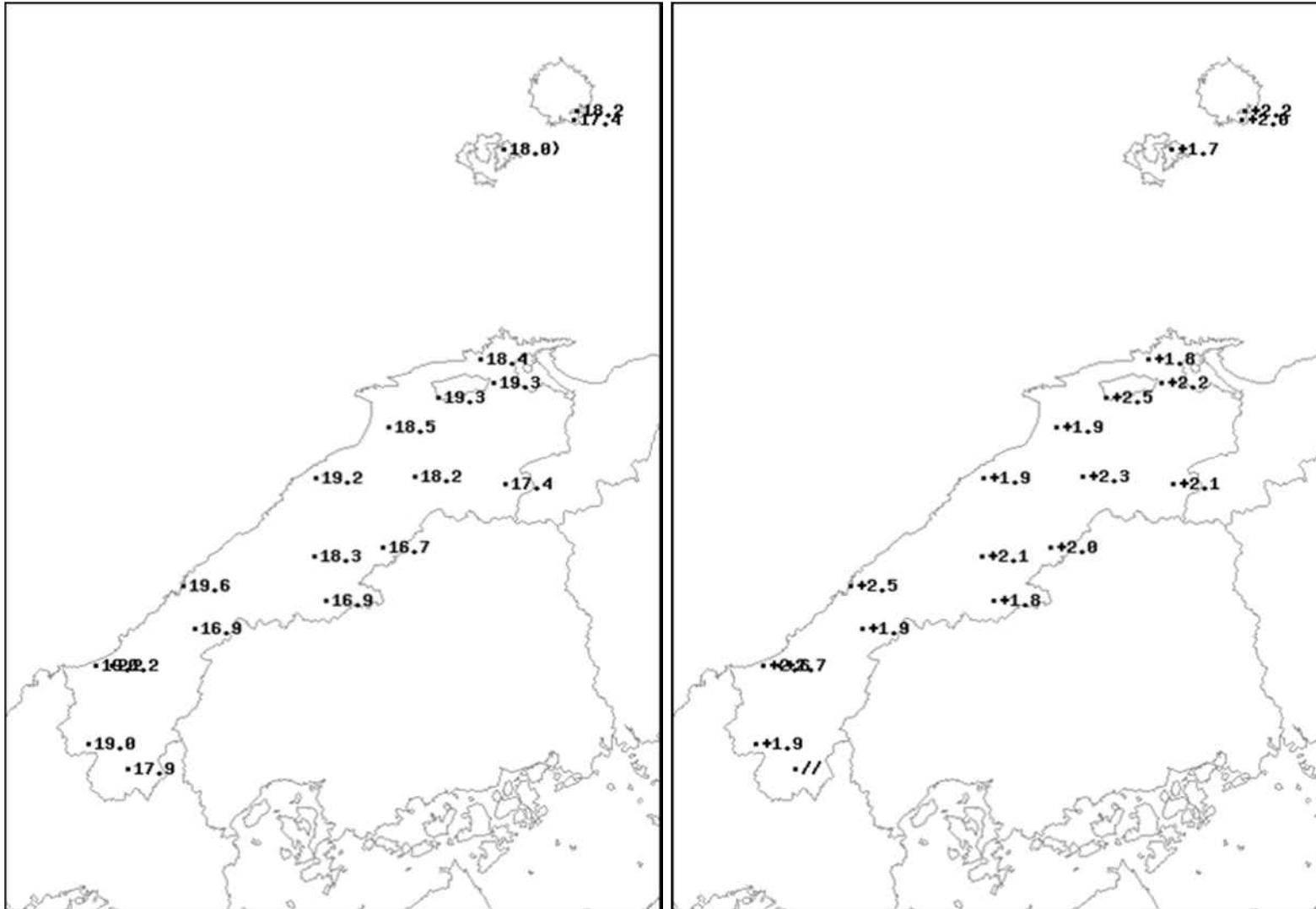


5月中旬のアメダス気象分布図（平均気温）

平均気温（ ）

平年差（ ）

観測値・平年値（ ）




地点名	実況値	平年値	平年差
西郷	18.2	16.0	+2.2
西郷岬	17.4	15.4	+2.0
海士	18.0	16.3	+1.7
鹿島	18.4	16.6	+1.8
斐川	19.3	16.8	+2.5
松江	19.3	17.1	+2.2
出雲	18.5	16.6	+1.9
大田	19.2	17.3	+1.9
掛合	18.2	15.9	+2.3
横田	17.4	15.3	+2.1
赤名	16.7	14.7	+2.0
川本	18.3	16.2	+2.1
浜田	19.6	17.1	+2.5
瑞穂	16.9	15.1	+1.8
弥栄	16.9	15.0	+1.9
高津	19.2	16.6	+2.6
益田	20.2	17.5	+2.7
津和野	19.0	17.1	+1.9
吉賀	17.9	//	//

凡例


- D 正常値
- 現象なし
- D) 準正常値
- D] 資料不足値
- X 資料なし
- // 平年値なし

5月中旬のアメダス気象分布図（最高気温・最低気温の旬平均）

最高気温の旬平均（ ）



最低気温の旬平均（ ）

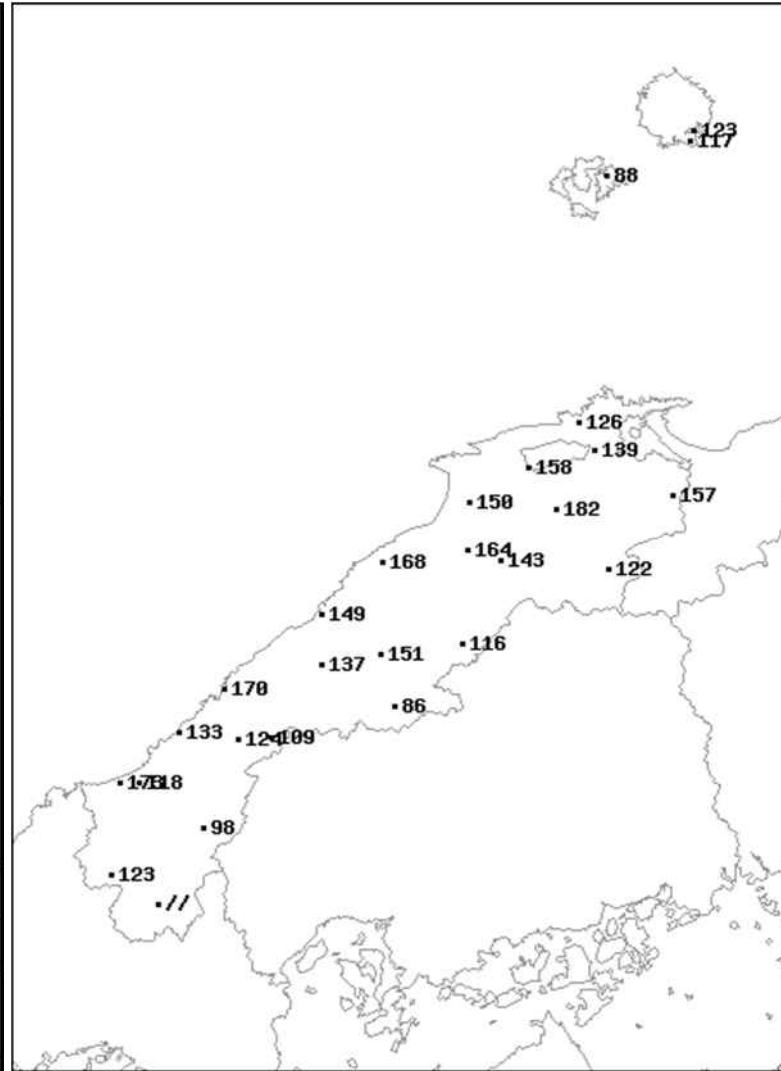
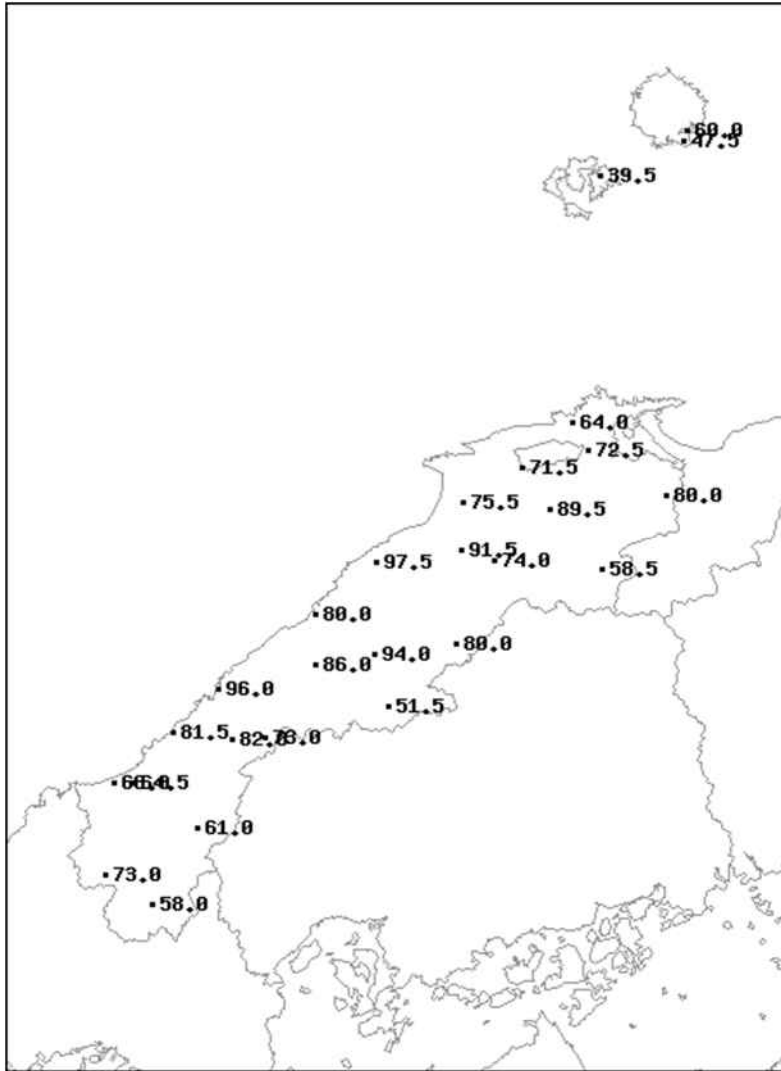


5月中旬のアメダス気象分布図（降水量）

降水量 (mm)

平年比 (%)

観測値・平年値 (mm)



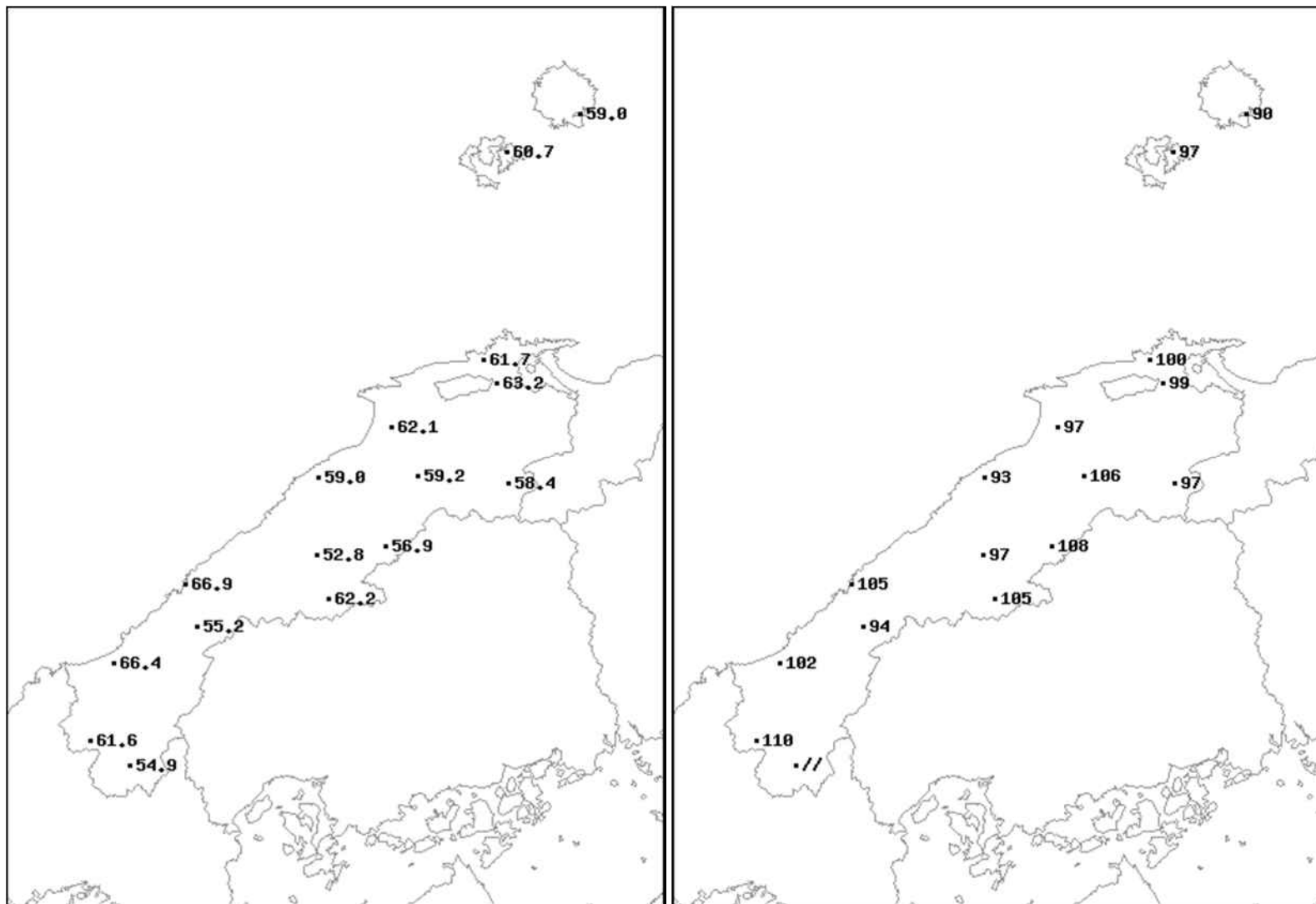
地点名	実況値	平年値	平年比(%)
西郷	60.0	48.9	123
西郷岬	47.5	40.5	117
海士	39.5	44.8	88
鹿島	64.0	50.6	126
斐川	71.5	45.2	158
松江	72.5	52.0	139
出雲	75.5	50.2	150
大東	89.5	49.2	182
伯太	80.0	50.9	157
佐田	91.5	55.7	164
大田	97.5	58.0	168
掛合	74.0	51.8	143
横田	58.5	48.1	122
福光	80.0	53.8	149
赤名	80.0	68.7	116
桜江	86.0	62.8	137
川本	94.0	62.2	151
浜田	96.0	56.5	170
瑞穂	51.5	59.7	86
三隅	81.5	61.1	133
弥栄	82.0	65.9	124
波佐	73.0	67.0	109
高津	68.0	39.4	173
益田	64.5	54.6	118
匹見	61.0	62.1	98
津和野	73.0	59.4	123
吉賀	58.0	//	//

5月中旬のアメダス気象分布図（日照時間）

日照時間（h）

平年比（%）

観測値・平年値（h）



地点名	実況値	平年値	平年比(%)
西郷	59.0	65.8	90
海士	60.7	62.3	97
鹿島	61.7	61.5	100
松江	63.2	63.7	99
出雲	62.1	63.9	97
大田	59.0	63.4	93
掛合	59.2	55.8	106
横田	58.4	60.4	97
赤名	56.9	52.7	108
川本	52.8	54.5	97
浜田	66.9	63.9	105
瑞穂	62.2	59.5	105
弥栄	55.2	59.0	94
益田	66.4	65.1	102
津和野	61.6	56.2	110
吉賀	54.9	//	//

島根県内気象観測所配置図



平成28年9月28日現在

島根県地域気象観測所（アメダス）所在地一覧表

観測所	気温	降水量	日照	風向 風速	積雪	所在地	緯度	経度	海面上 の高さ
西郷	○	○	○	○	○	隠岐郡隠岐の島町西町大城ノ一（西郷特別地域気象観測所）	36°12.2'	133°20.0'	27m
西郷岬	○	○		○		隠岐郡隠岐の島町岬町（隠岐航空気象観測所）	36°10.7'	133°19.4'	80m
海士	○	○	○	○		隠岐郡海士町海士	36°05.8'	133°05.8'	3m
鹿島	○	○	○	○		松江市鹿島町北講武	35°31.2'	133°01.3'	5m
斐川	○	○		○		出雲市斐川町沖州（出雲航空気象観測所）	35°24.8'	132°53.4'	2m
松江	○	○	○	○	○	松江市西津田（松江地方気象台）	35°27.4'	133°03.9'	17m
出雲	○	○	○	○		出雲市芦渡町	35°19.9'	132°43.8'	20m
大東		○				雲南市大東町下阿用	35°19.1'	132°57.9'	56m
伯太		○				安来市伯太町西母里	35°21.0'	133°16.4'	23m
佐田		○				出雲市佐田町大呂	35°13.3'	132°43.4'	100m
大田	○	○	○	○		大田市大田町大田	35°11.4'	132°29.8'	30m
掛合	○	○	○	○		雲南市掛合町掛合	35°11.8'	132°48.9'	215m
横田	○	○	○	○	○	仁多郡奥出雲町稲原	35°10.4'	133°06.2'	369m
福光		○				大田市温泉津町福光	35°04.2'	132°20.0'	8m
赤名	○	○	○	○	○	飯石郡飯南町下赤名	35°00.1'	132°42.7'	444m
桜江		○				江津市桜江町川戸	34°57.2'	132°20.0'	32m
川本	○	○	○	○		邑智郡川本町川本	34°58.6'	132°29.5'	132m
浜田	○	○	○	○		浜田市大辻町（浜田特別地域気象観測所）	34°53.8'	132°04.2'	19m
瑞穂	○	○	○	○	○	邑智郡邑南町淀原	34°51.2'	132°31.8'	327m
三隅		○				浜田市三隅町西河内	34°47.7'	131°56.9'	9m
弥栄	○	○	○	○	○	浜田市弥栄町長安本郷	34°46.6'	132°06.5'	380m
波佐		○				浜田市金城町波佐	34°46.8'	132°11.8'	370m
高津	○	○		○		益田市内田町（石見航空気象観測所）	34°40.5'	131°47.4'	54m
益田	○	○	○	○		益田市あけぼの東町	34°40.6'	131°50.6'	4m
匹見		○				益田市匹見町匹見	34°34.3'	132°01.0'	259m
津和野	○	○	○	○		鹿足郡津和野町森村	34°27.7'	131°46.2'	165m
吉賀	○	○	○	○		鹿足郡吉賀町七日市	34°23.5'	131°53.6'	250m