

島根県の気象概況(旬の速報)

平成30年3月下旬

松江地方気象台

気象概況 平成30年3月下旬

期間中は、高気圧に覆われて晴れた日が多かった。
21日は低気圧が西日本の南岸を通過したため、荒れた天気となった。

日付	天気概況	松江(06時～18時)	松江(18時～翌06時)
21日	低気圧が西日本の南岸を通過	大雨	雨
22日	次第に高気圧に覆われる	雨後時々曇一時晴	晴
23日	高気圧に覆われる	晴	晴後一時薄曇
24日	高気圧に覆われる	晴時々薄曇	快晴
25日	高気圧に覆われる	快晴	快晴
26日	高気圧に覆われる	晴後薄曇	快晴
27日	高気圧に覆われる	快晴	快晴
28日	高気圧に覆われる	快晴	快晴
29日	高気圧に覆われるが、気圧の谷の影響を受ける	晴後一時曇	晴一時曇
30日	高気圧に覆われる	晴	快晴
31日	高気圧に覆われる	快晴	晴

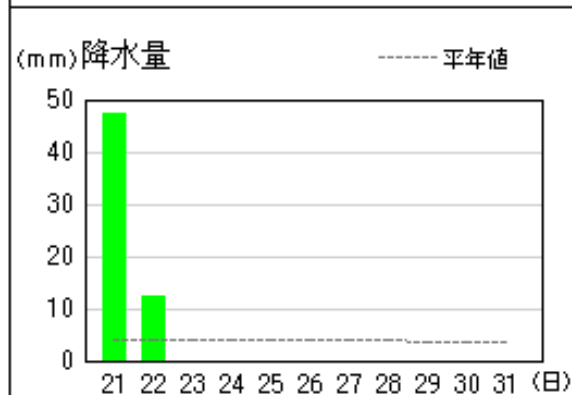
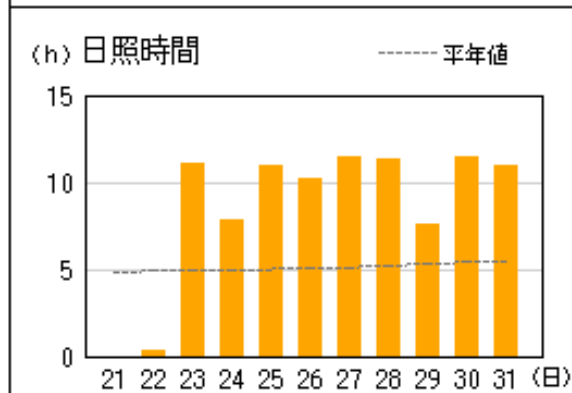
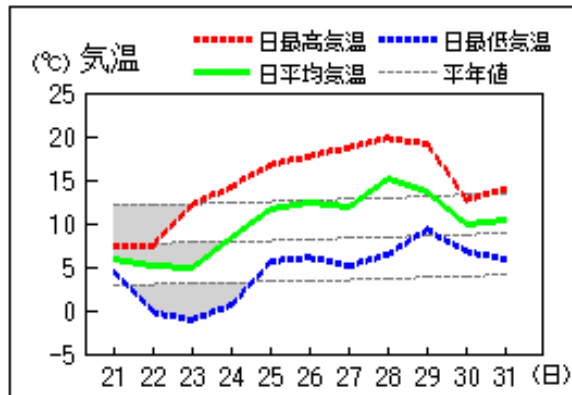
気象官署・特別地域気象観測所の観測値(3月下旬)

要素	気温()						降水量(mm)		日照時間(h)	
	平均		最高		最低		本年	平年	本年	平年
	本年	平年	本年	平年	本年	平年				
松江	10.3	8.9	16.0	14.0	4.8	4.4	72.0	46.9	98.8	51.4
浜田	11.2	9.7	15.8	14.1	5.9	5.3	44.5	43.5	98.5	53.8
西郷	9.9	8.1	14.5	12.5	4.5	3.5	60.0	43.0	93.3	54.6

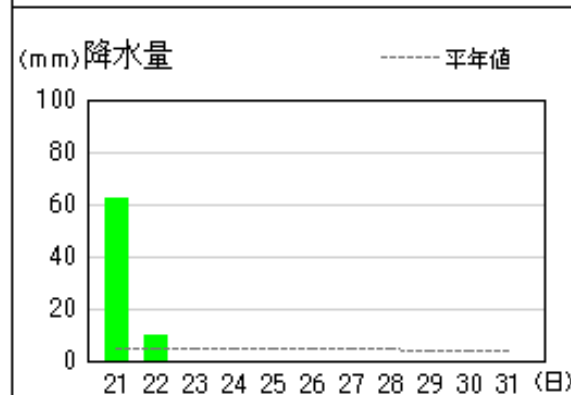
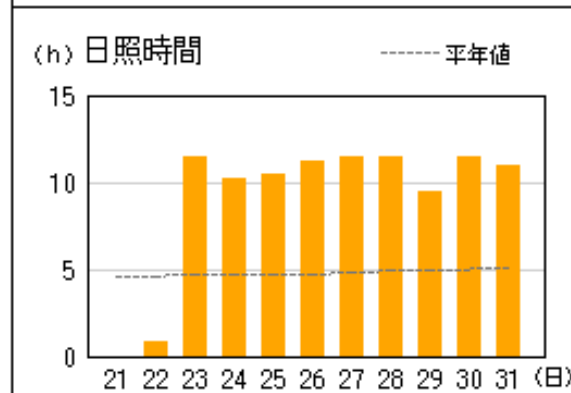
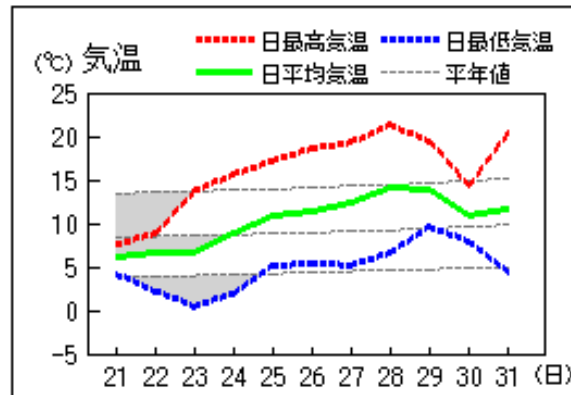
平均気温は、松江 かなり高い 浜田 かなり高い 西郷 かなり高い
 降水量は、松江 多い 浜田 平年並 西郷 多い
 日照時間は、松江 かなり多い 浜田 かなり多い 西郷 かなり多い

地上気象 気象経過図：2018年03月21日-2018年03月31日

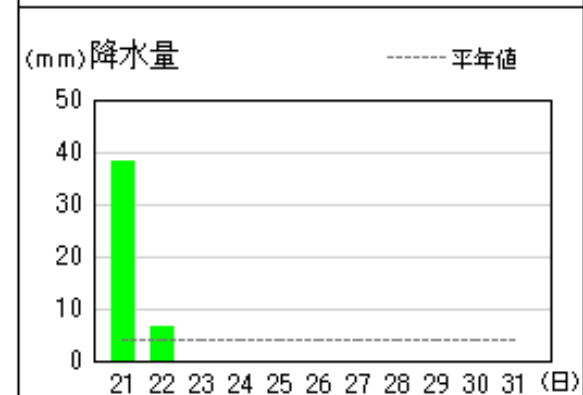
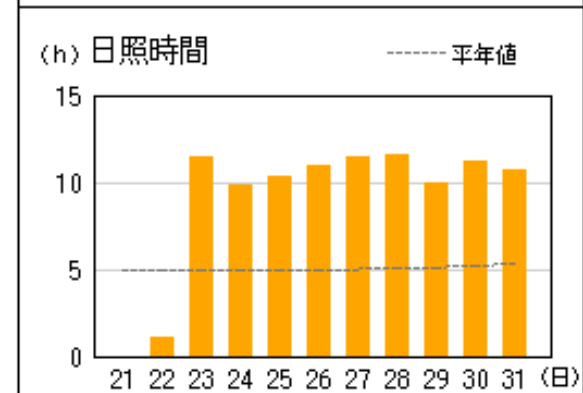
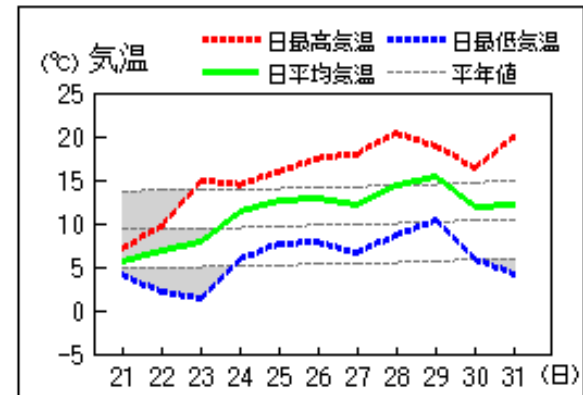
西郷



松江

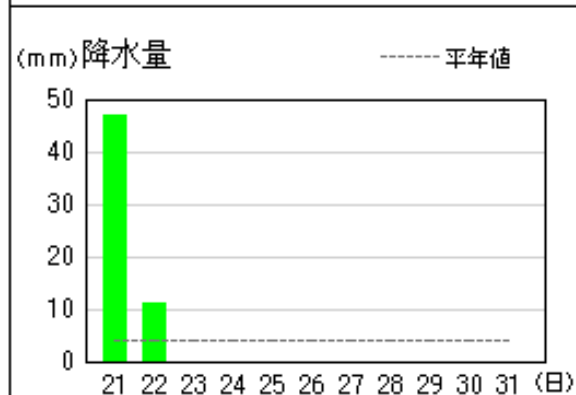
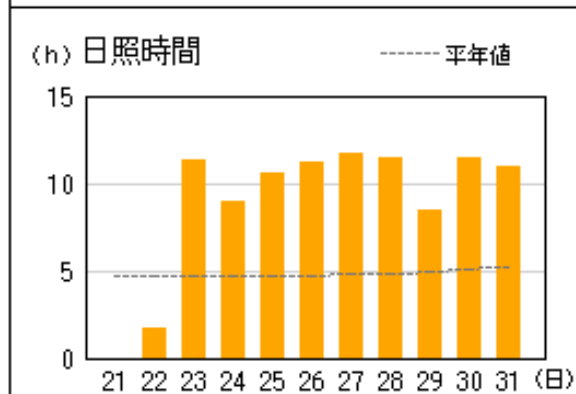
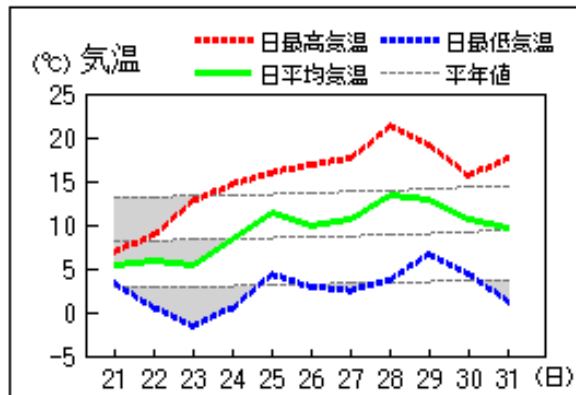


浜田

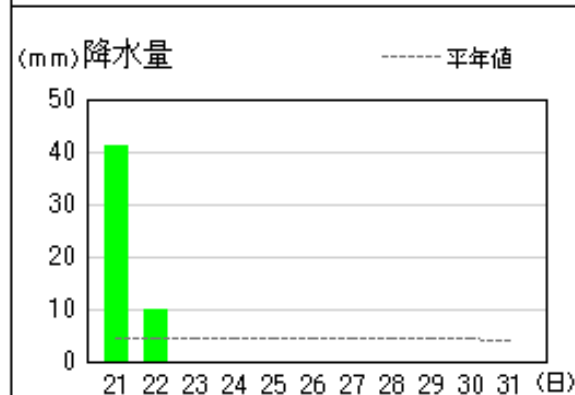
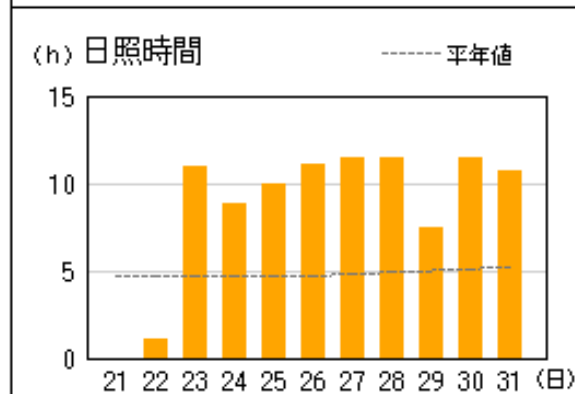
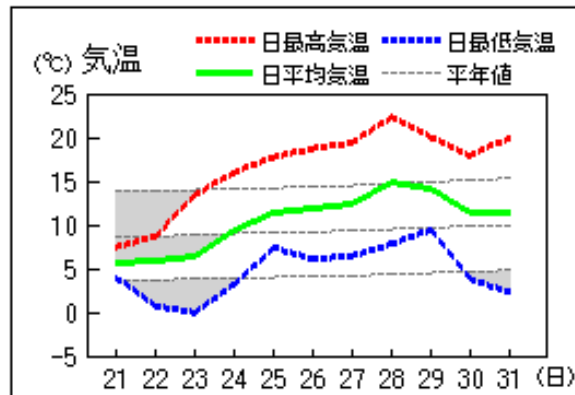


アメダス 気象経過図：2018年03月21日-2018年03月31日

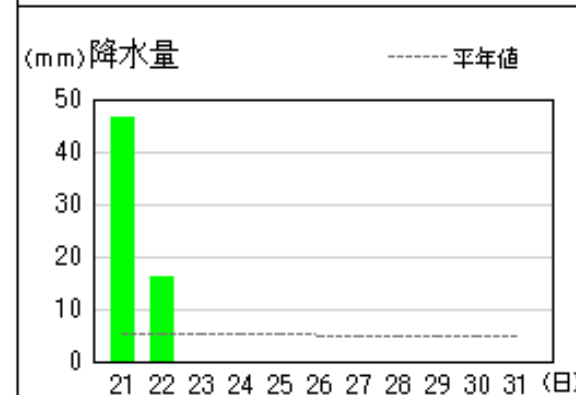
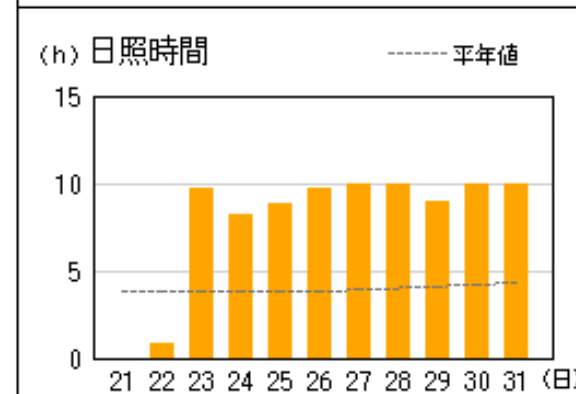
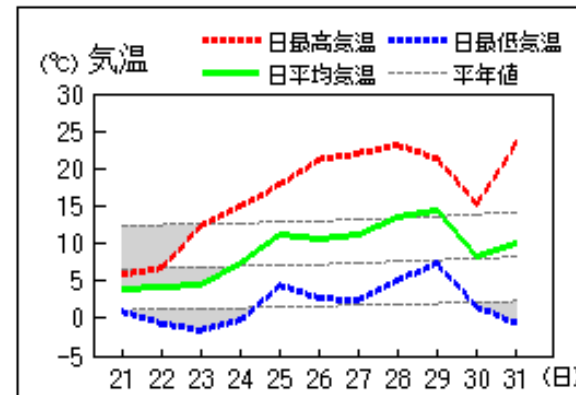
出雲



大田

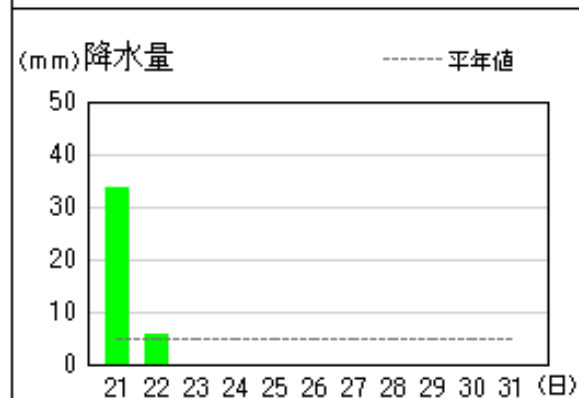
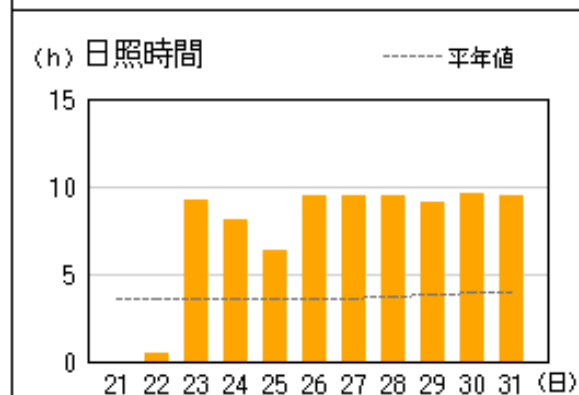
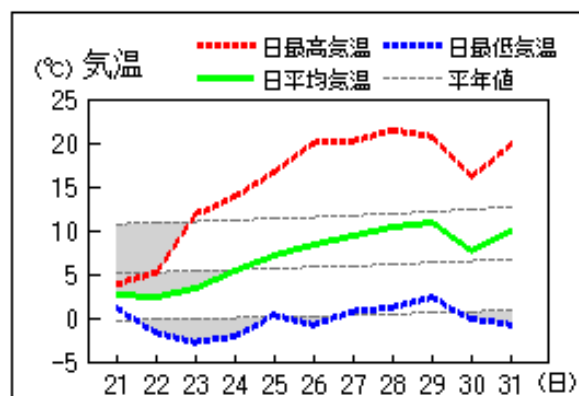


掛合

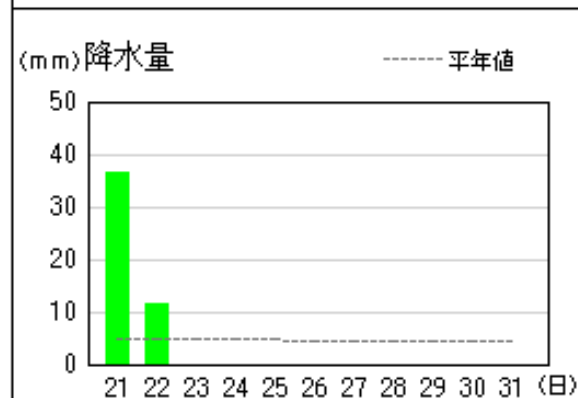
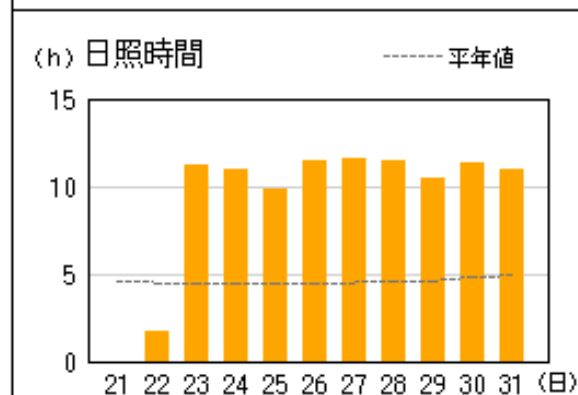
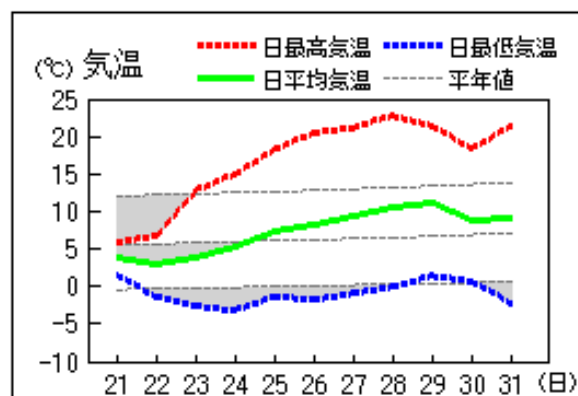


アメダス 気象経過図：2018年03月21日-2018年03月31日

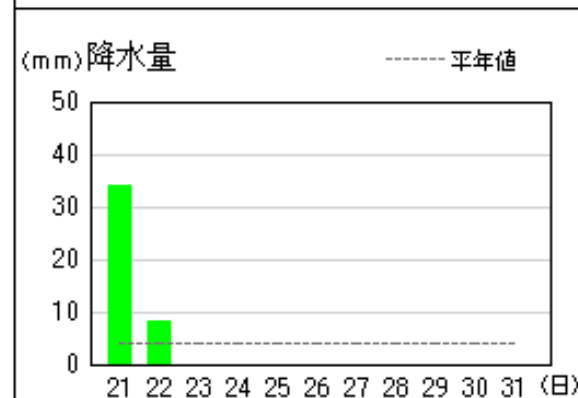
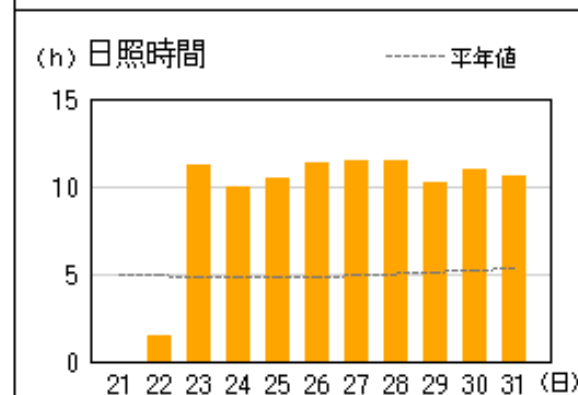
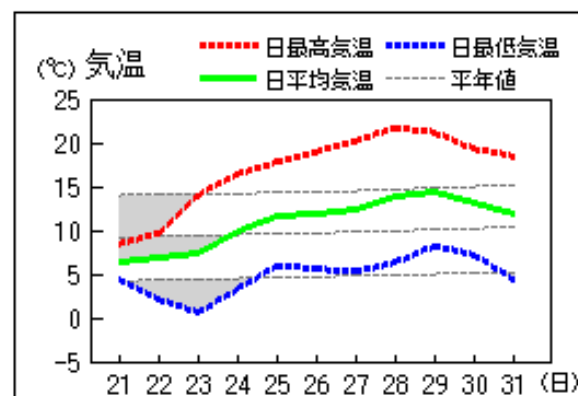
赤名



瑞穂



益田

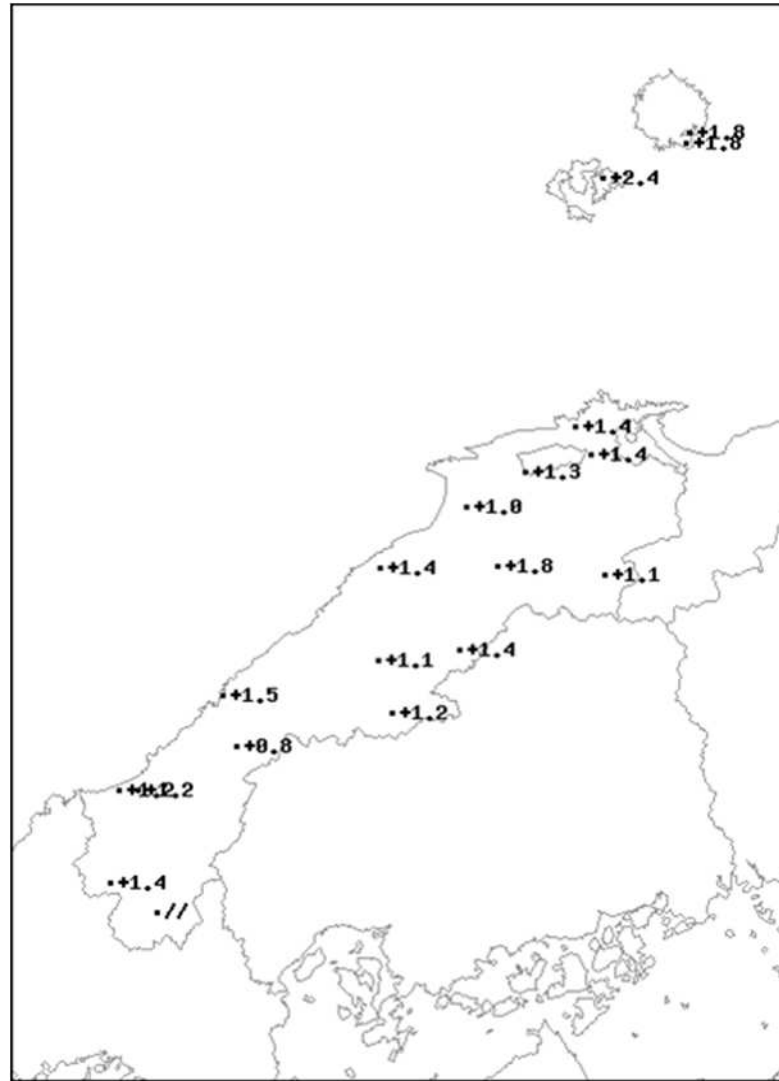
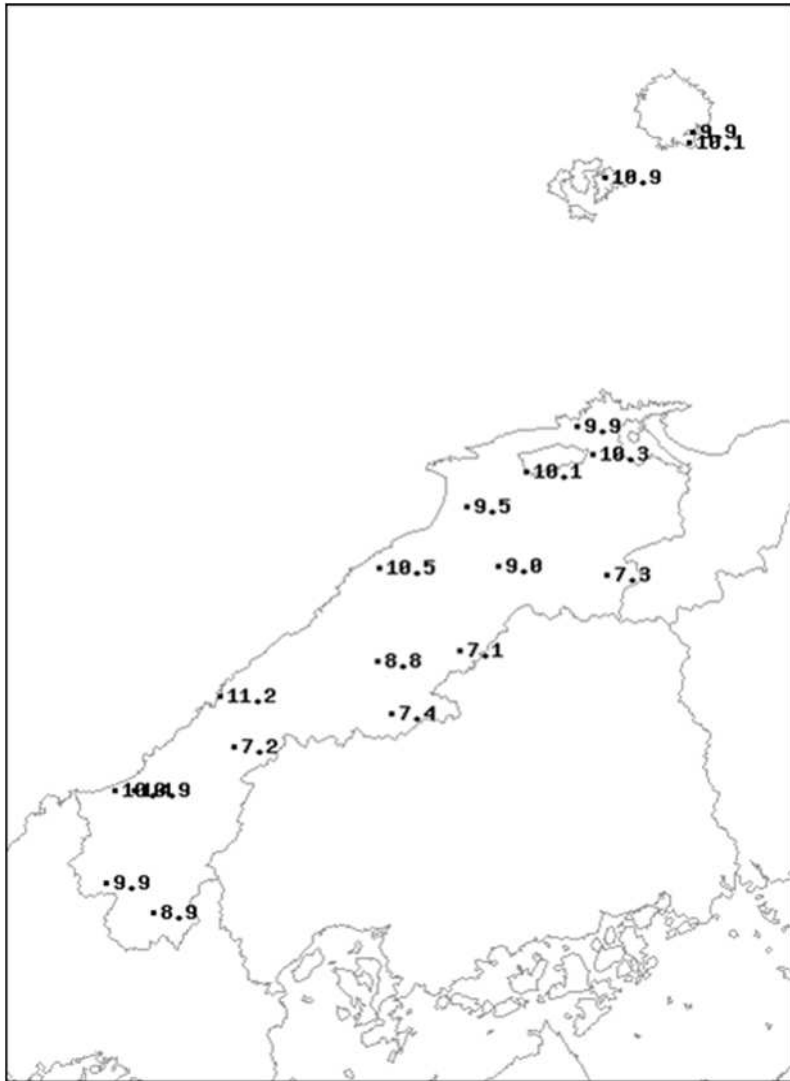


3月下旬のアメダス気象分布図（平均気温）

平均気温（ ）

平年差（ ）

観測値・平年値（ ）




地点名	実況値	平年値	平年差
西郷	9.9	8.1	+1.8
西郷岬	10.1	8.3	+1.8
海士	10.9	8.5	+2.4
鹿島	9.9	8.5	+1.4
斐川	10.1	8.8	+1.3
松江	10.3	8.9	+1.4
出雲	9.5	8.5	+1.0
大田	10.5	9.1	+1.4
掛合	9.0	7.2	+1.8
横田	7.3	6.2	+1.1
赤名	7.1	5.7	+1.4
川本	8.8	7.7	+1.1
浜田	11.2	9.7	+1.5
瑞穂	7.4	6.2	+1.2
弥栄	7.2	6.4	+0.8
高津	10.4	9.2	+1.2
益田	10.9	9.7	+1.2
津和野	9.9	8.5	+1.4
吉賀	8.9	//	//

凡例


- D 正常値
- 現象なし
- D) 準正常値
- D] 資料不足値
- X 資料なし
- // 平年値なし

3月下旬のアメダス気象分布図（最高気温・最低気温の旬平均）

最高気温の旬平均（ ）



最低気温の旬平均（ ）

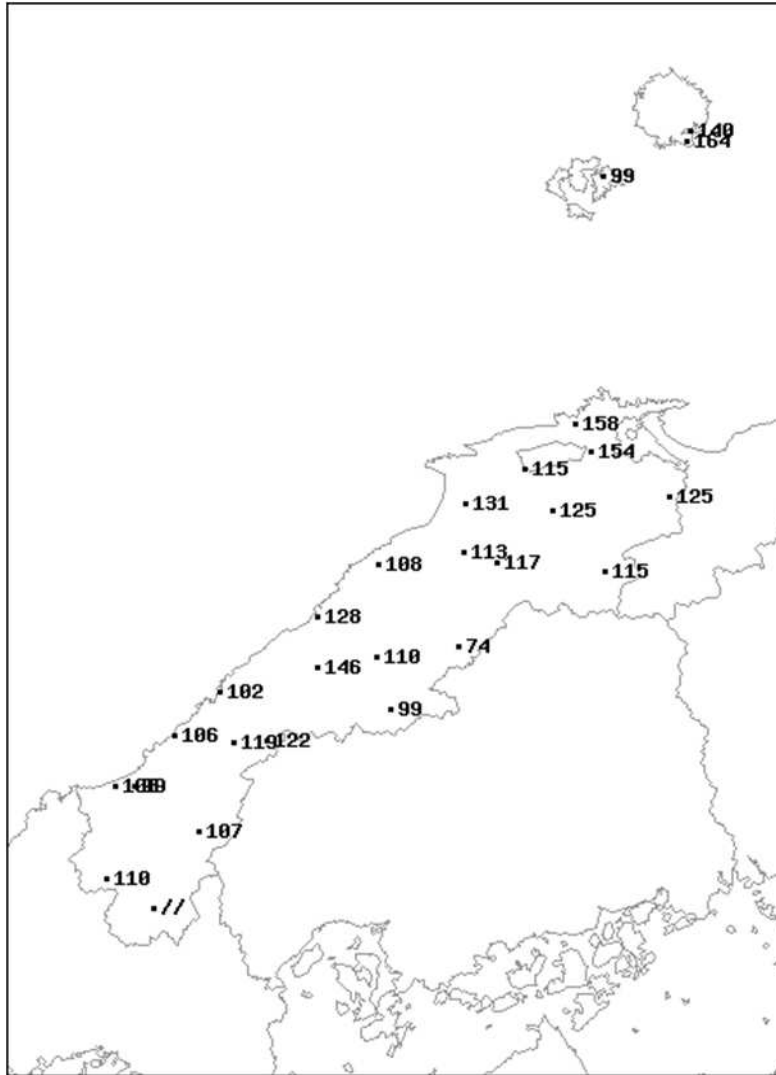
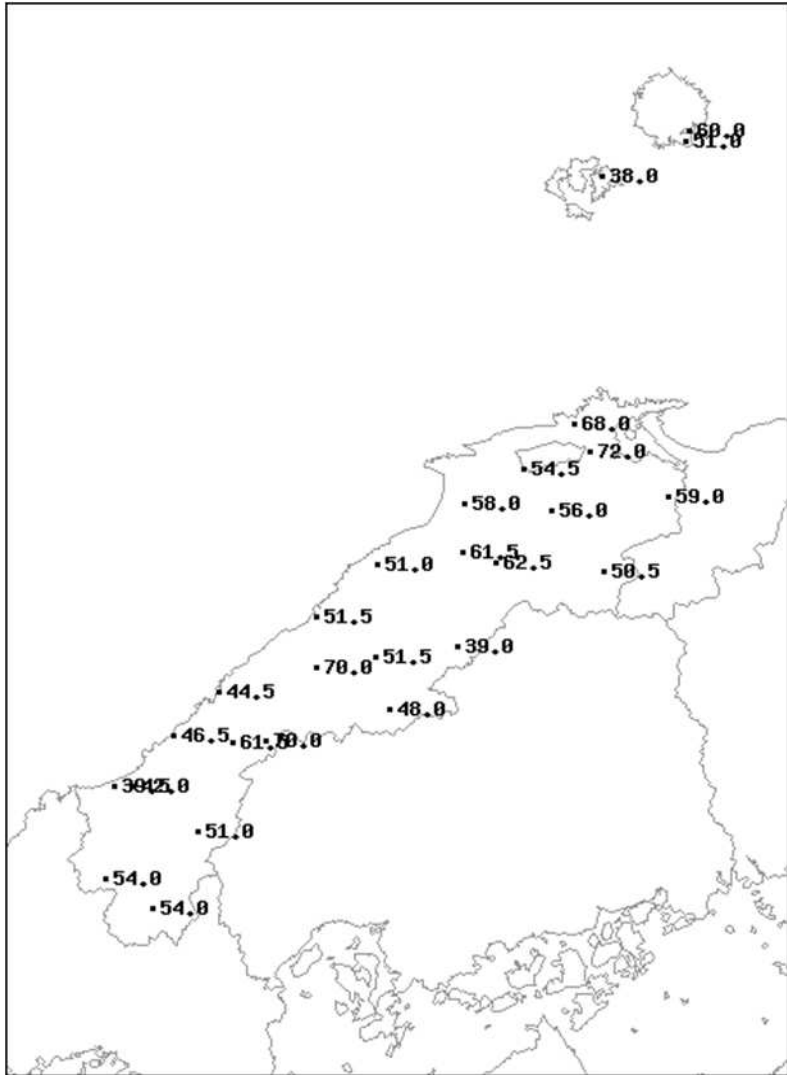


3月下旬のアメダス気象分布図（降水量）

降水量（mm）

平年比（%）

観測値・平年値（mm）



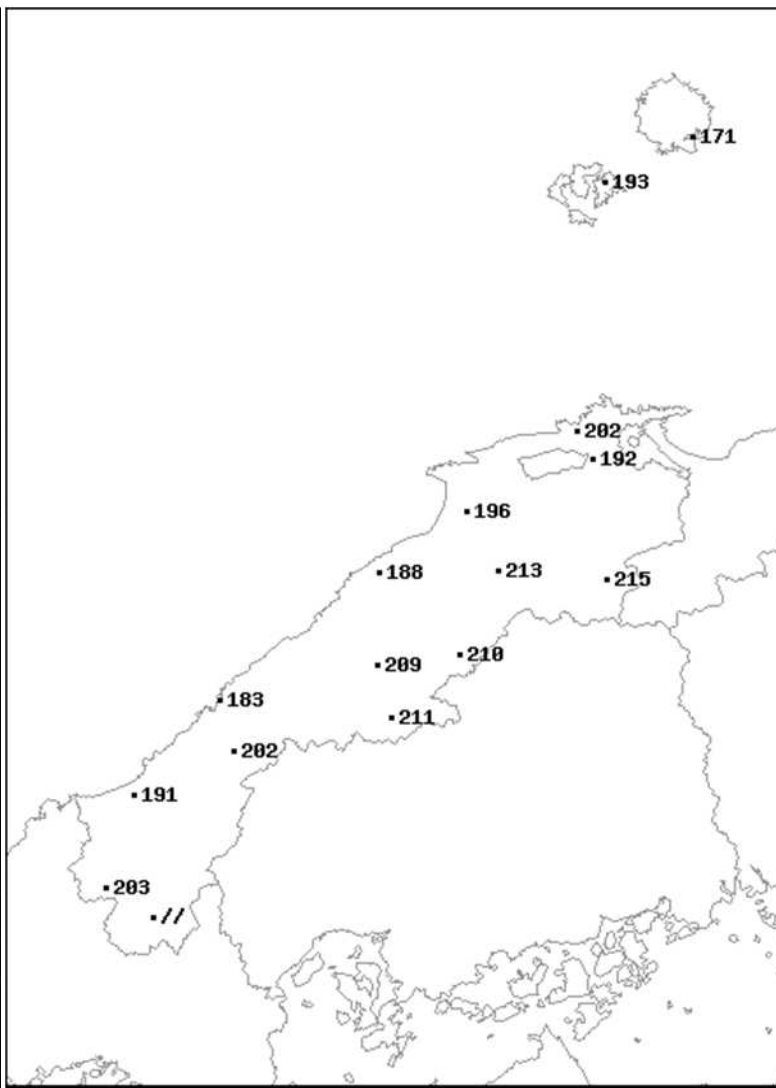
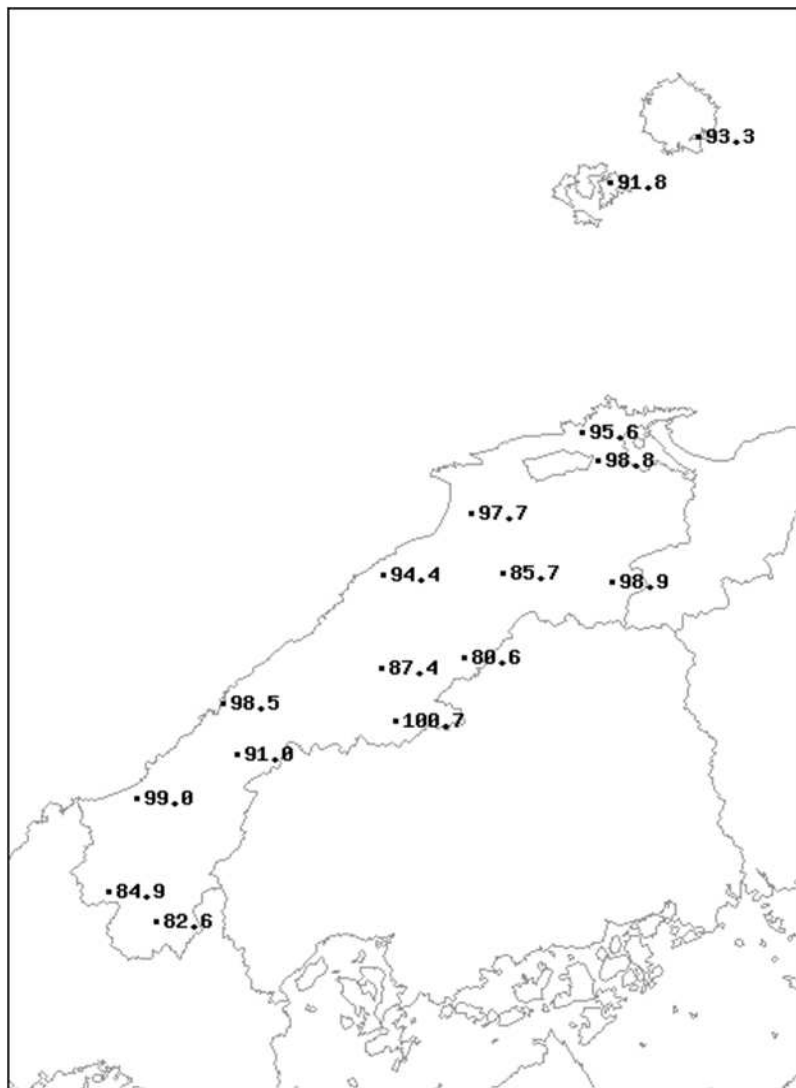
地点名	実況値	平年値	平年比(%)
西郷	60.0	43.0	140
西郷岬	51.0	31.1	164
海士	38.0	38.4	99
鹿島	68.0	43.0	158
斐川	54.5	47.3	115
松江	72.0	46.9	154
出雲	58.0	44.4	131
大東	56.0	44.8	125
伯太	59.0	47.1	125
佐田	61.5	54.2	113
大田	51.0	47.1	108
掛合	62.5	53.2	117
横田	50.5	44.1	115
福光	51.5	40.1	128
赤名	39.0	52.5	74
桜江	70.0	48.1	146
川本	51.5	46.9	110
浜田	44.5	43.5	102
瑞穂	48.0	48.3	99
三隅	46.5	43.9	106
弥栄	61.5	51.5	119
波佐	70.0	57.3	122
高津	39.5	39.4	100
益田	42.0	42.3	99
匹見	51.0	47.8	107
津和野	54.0	48.9	110
吉賀	54.0	//	//

3月下旬のアメダス気象分布図（日照時間）

日照時間（h）

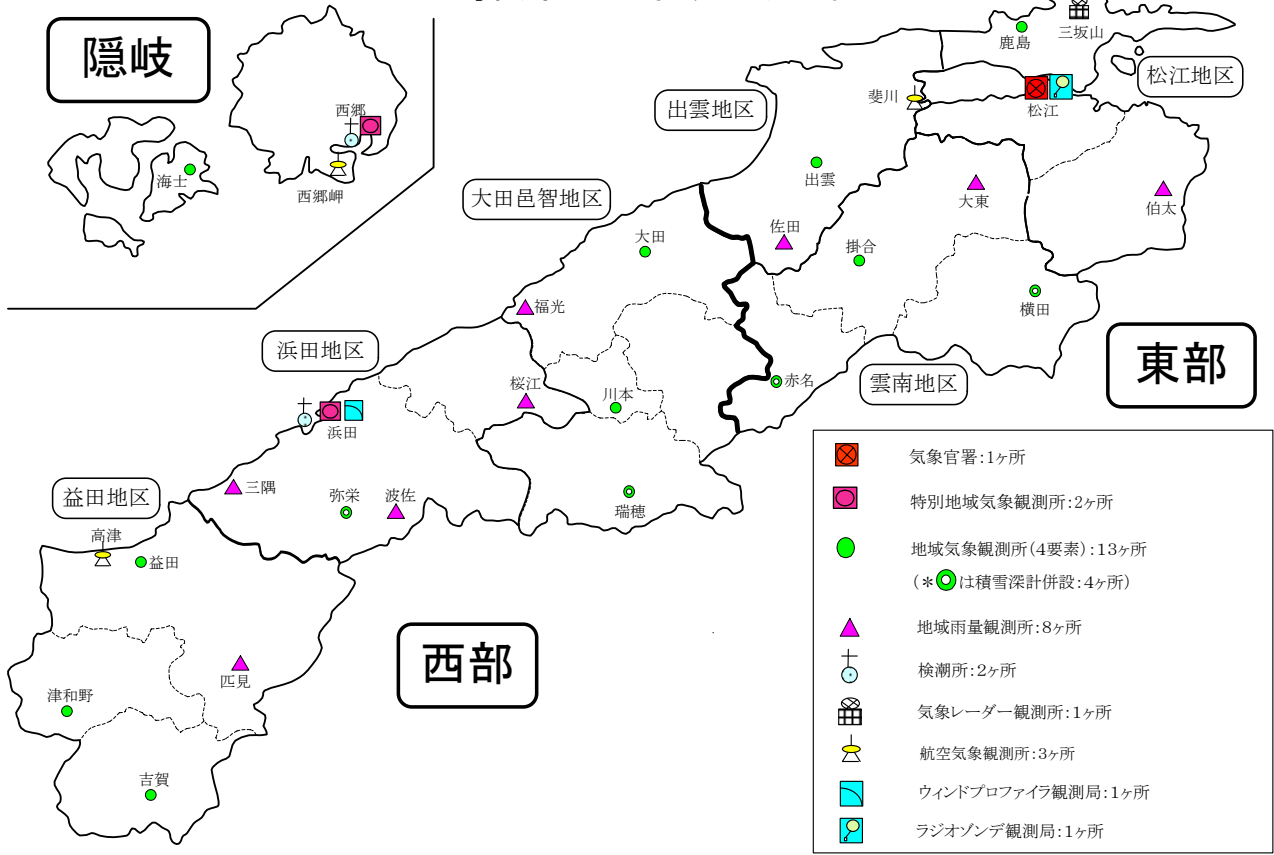
平年比（%）

観測値・平年値（h）



地点名	実況値	平年値	平年比(%)
西郷	93.3	54.6	171
海士	91.8	47.6	193
鹿島	95.6	47.4	202
松江	98.8	51.4	192
出雲	97.7	49.8	196
大田	94.4	50.2	188
掛合	85.7	40.3	213
横田	98.9	45.9	215
赤名	80.6	38.4	210
川本	87.4	41.9	209
浜田	98.5	53.8	183
瑞穂	100.7	47.8	211
弥栄	91.0	45.1	202
益田	99.0	51.8	191
津和野	84.9	41.8	203
吉賀	82.6	//	//

島根県内気象観測所配置図



平成28年9月28日現在

島根県地域気象観測所（アメダス）所在地一覧表

観測所	気温	降水量	日照	風向 風速	積雪	所在地	緯度	経度	海面上 の 高さ
西郷	○	○	○	○	○	隠岐郡隠岐の島町西町大城ノ一（西郷特別地域気象観測所）	36°12.2'	133°20.0'	27m
西郷岬	○	○		○		隠岐郡隠岐の島町岬町（隠岐航空気象観測所）	36°10.7'	133°19.4'	80m
海士	○	○	○	○		隠岐郡海士町海士	36°05.8'	133°05.8'	3m
鹿島	○	○	○	○		松江市鹿島町北講武	35°31.2'	133°01.3'	5m
斐川	○	○		○		出雲市斐川町沖州（出雲航空気象観測所）	35°24.8'	132°53.4'	2m
松江	○	○	○	○	○	松江市西津田（松江地方気象台）	35°27.4'	133°03.9'	17m
出雲	○	○	○	○		出雲市芦渡町	35°19.9'	132°43.8'	20m
大東		○				雲南市大東町下阿用	35°19.1'	132°57.9'	56m
伯太		○				安来市伯太町西母里	35°21.0'	133°16.4'	23m
佐田		○				出雲市佐田町大呂	35°13.3'	132°43.4'	100m
大田	○	○	○	○		大田市大田町大田	35°11.4'	132°29.8'	30m
掛合	○	○	○	○		雲南市掛合町掛合	35°11.8'	132°48.9'	215m
横田	○	○	○	○	○	仁多郡奥出雲町稲原	35°10.4'	133°06.2'	369m
福光		○				大田市温泉津町福光	35°04.2'	132°20.0'	8m
赤名	○	○	○	○	○	飯石郡飯南町下赤名	35°00.1'	132°42.7'	444m
桜江		○				江津市桜江町川戸	34°57.2'	132°20.0'	32m
川本	○	○	○	○		邑智郡川本町川本	34°58.6'	132°29.5'	132m
浜田	○	○	○	○		浜田市大辻町（浜田特別地域気象観測所）	34°53.8'	132°04.2'	19m
瑞穂	○	○	○	○	○	邑智郡邑南町淀原	34°51.2'	132°31.8'	327m
三隅		○				浜田市三隅町西河内	34°47.7'	131°56.9'	9m
弥栄	○	○	○	○	○	浜田市弥栄町長安本郷	34°46.6'	132°06.5'	380m
波佐		○				浜田市金城町波佐	34°46.8'	132°11.8'	370m
高津	○	○		○		益田市内田町（石見航空気象観測所）	34°40.5'	131°47.4'	54m
益田	○	○	○	○		益田市あけぼの東町	34°40.6'	131°50.6'	4m
匹見		○				益田市匹見町匹見	34°34.3'	132°01.0'	259m
津和野	○	○	○	○		鹿足郡津和野町森村	34°27.7'	131°46.2'	165m
吉賀	○	○	○	○		鹿足郡吉賀町七日市	34°23.5'	131°53.6'	250m