

島根県の気象概況(旬の速報)

平成30年2月中旬

松江地方気象台

気象概況 平成 30 年 2 月中旬

冬型の気圧配置や気圧の谷の影響で雪や曇りの日があった。中頃からは高気圧に覆われ晴れた日が多かった。気温は平年より低く、降水量はかなり少なくなった。
 広島地方気象台は、2月14日に「中国地方で、春一番が吹いた」と発表した。

| 日付 | 天気概況 | 松江(06時～18時) | 松江(18時～翌06時) |
|-----|-----------------------|---------------|--------------|
| 11日 | 冬型の気圧配置 | 雪時々曇 | 雪時々曇一時晴 |
| 12日 | 冬型の気圧配置 | 曇時々雪一時晴、大風を伴う | 曇後時々雪 |
| 13日 | 次第に高気圧に覆われる | 雪一時曇後晴 | 晴後一時曇 |
| 14日 | 寒冷前線が日本海を南下 | 晴一時薄曇 | 曇後時々雨 |
| 15日 | 気圧の谷の影響を受ける | 曇 | 曇 |
| 16日 | 気圧の谷の影響を受ける | 薄曇 | 雪時々曇一時晴 |
| 17日 | 弱い冬型の気圧配置 | 曇一時みぞれ | 曇時々晴 |
| 18日 | 高気圧に覆われるが、気圧の谷の影響を受ける | 晴後曇 | 曇 |
| 19日 | 日本の南西岸を前線を伴った低気圧が東進 | 薄曇 | 曇後晴 |
| 20日 | 高気圧に覆われるが、次第に低気圧が接近 | 晴後一時曇 | 曇後一時雨 |

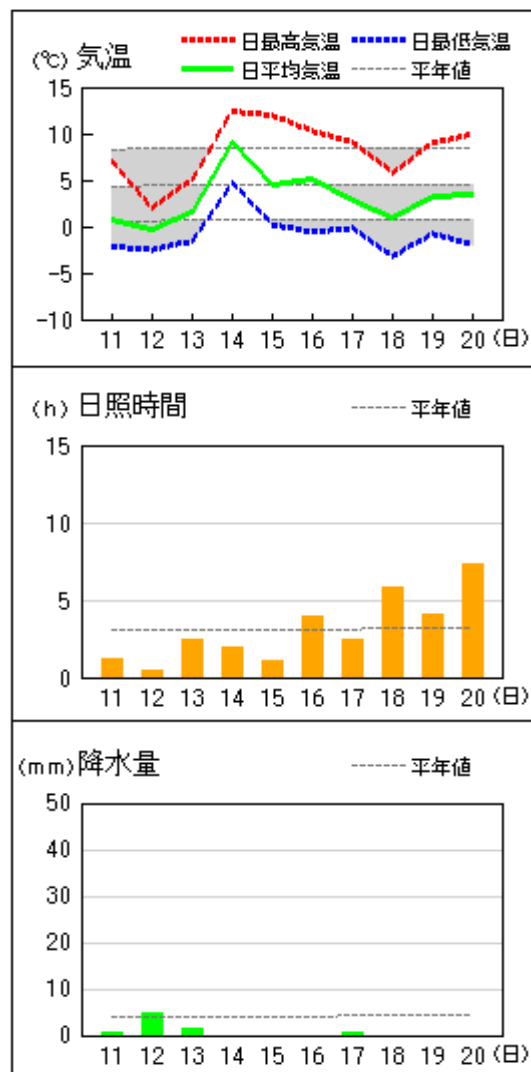
気象官署・特別地域気象観測所の観測値(2月中旬)

| 要素 | 気温() | | | | | | 降水量(mm) | | 日照時間(h) | |
|----|-------|-----|-----|------|------|-----|---------|------|---------|------|
| | 平均 | | 最高 | | 最低 | | 本年 | 平年 | 本年 | 平年 |
| | 本年 | 平年 | 本年 | 平年 | 本年 | 平年 | | | | |
| 松江 | 3.7 | 4.8 | 8.3 | 9.2 | -0.8 | 1.2 | 3.5 | 44.6 | 48.4 | 29.7 |
| 浜田 | 5.2 | 6.4 | 9.6 | 10.1 | 1.0 | 2.8 | 2.5 | 28.5 | 39.1 | 30.1 |
| 西郷 | 3.1 | 4.5 | 8.3 | 8.5 | -0.8 | 0.8 | 7.5 | 39.6 | 31.0 | 30.7 |

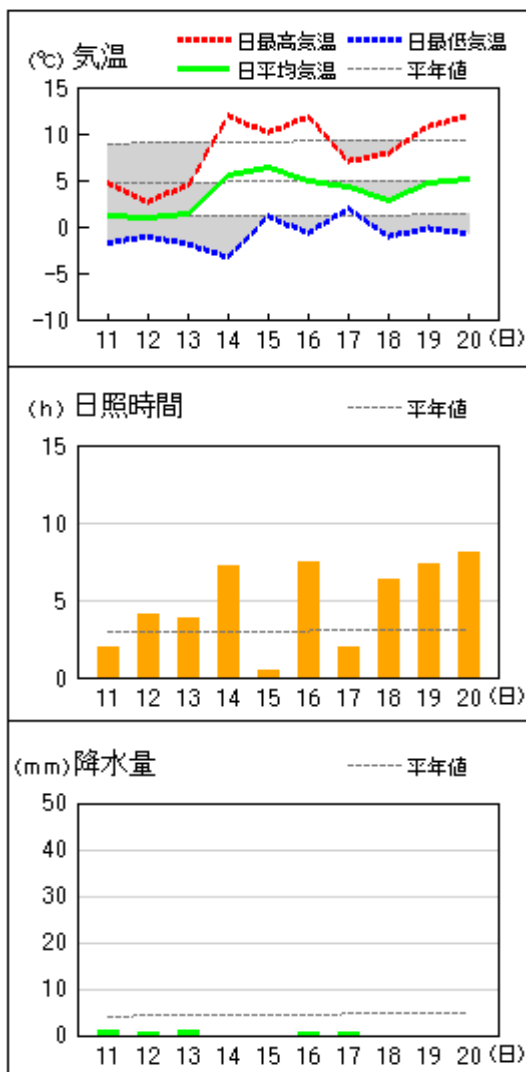
平均気温は、松江 低い 浜田 低い 西郷 低い
 降水量は、松江 かなり少ない 浜田 かなり少ない 西郷 かなり少ない
 日照時間は、松江 かなり多い 浜田 多い 西郷 平年並

地上気象 気象経過図：2018年02月11日-2018年02月20日

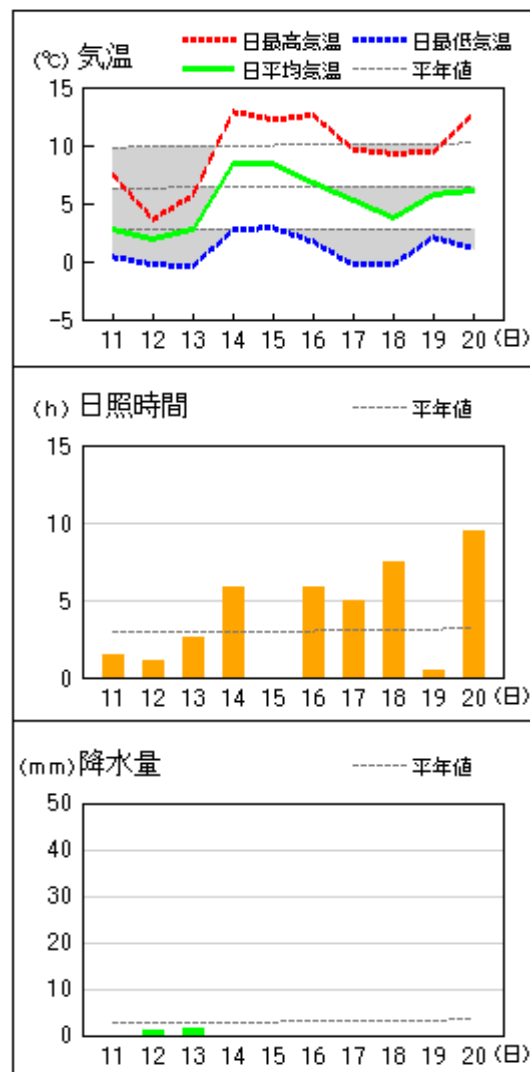
西郷



松江

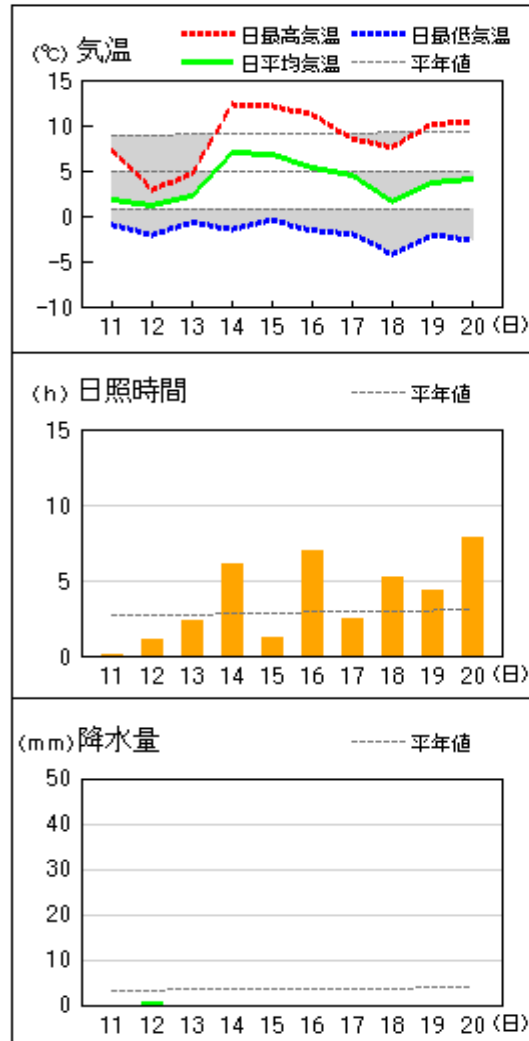


浜田

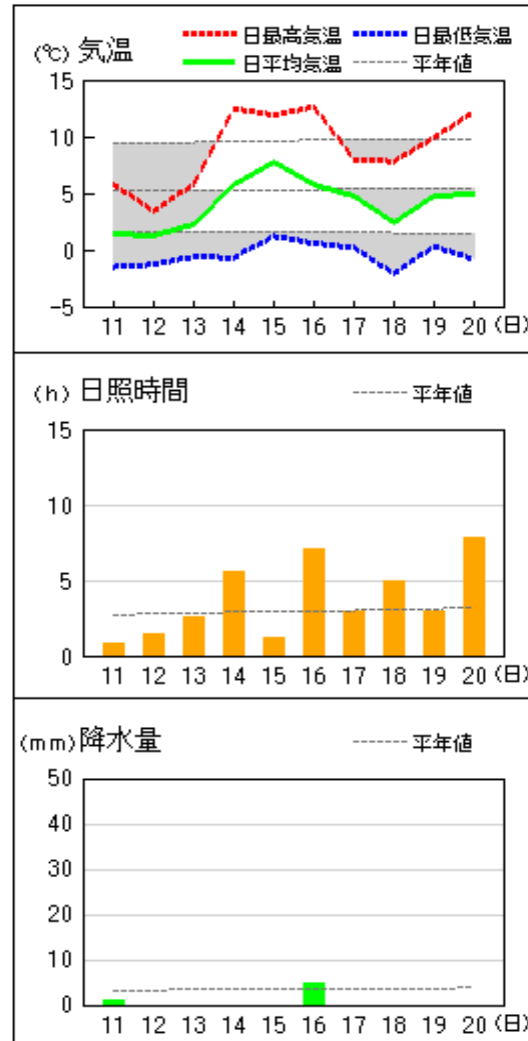


アメダス 気象経過図：2018年02月11日-2018年02月20日

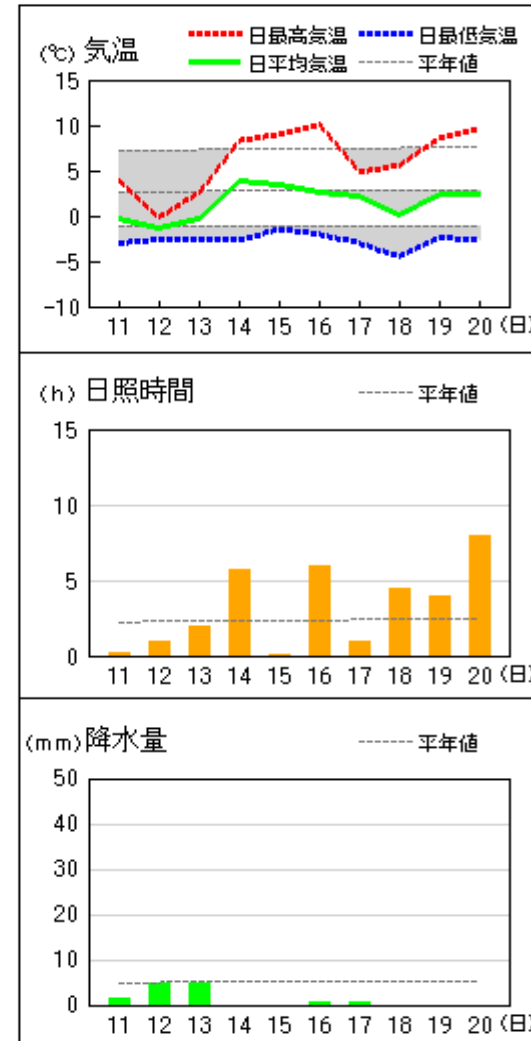
出雲



大田

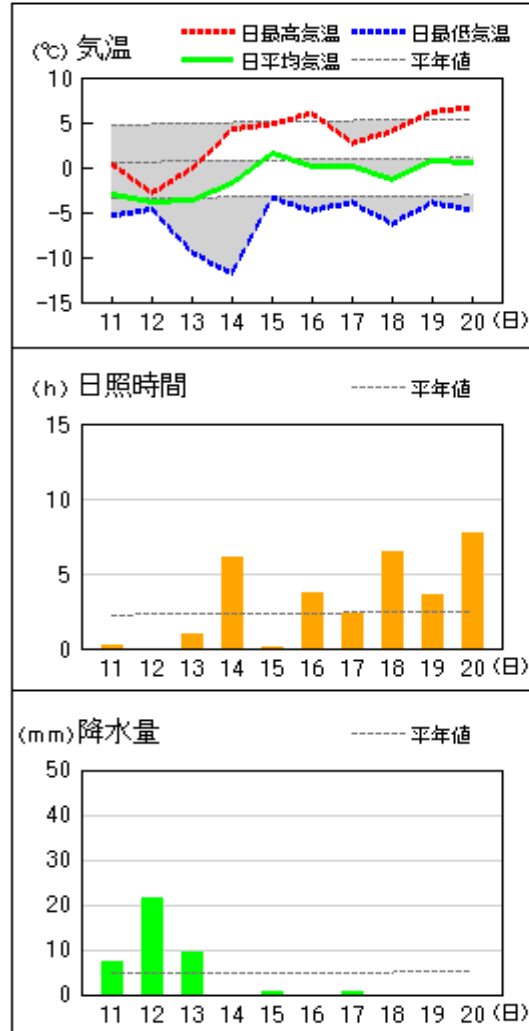


掛合

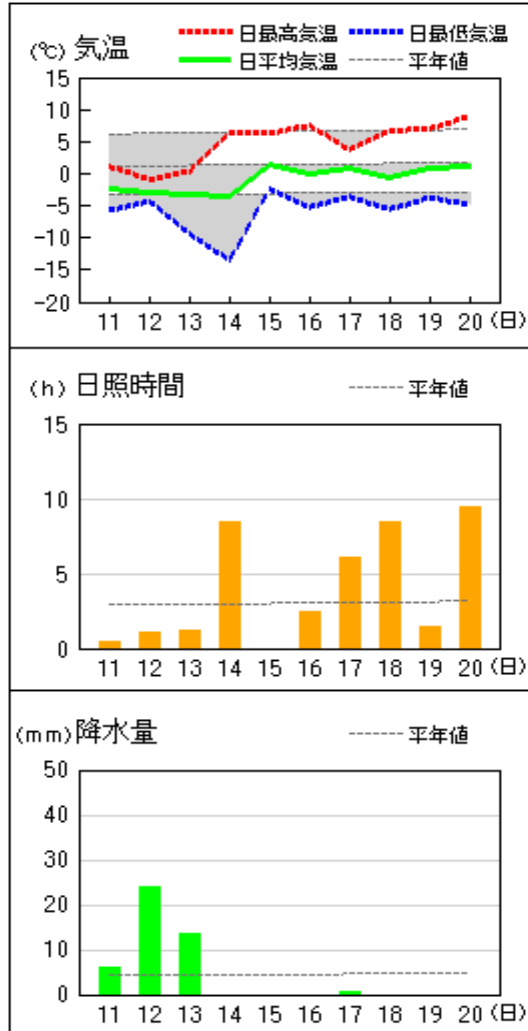


アメダス 気象経過図：2018年02月11日-2018年02月20日

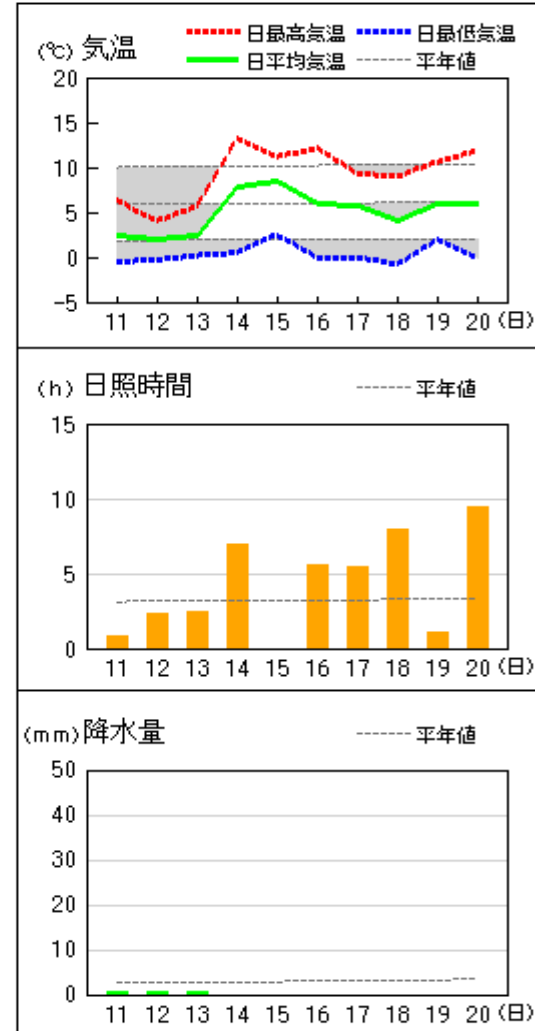
赤名



瑞穂



益田

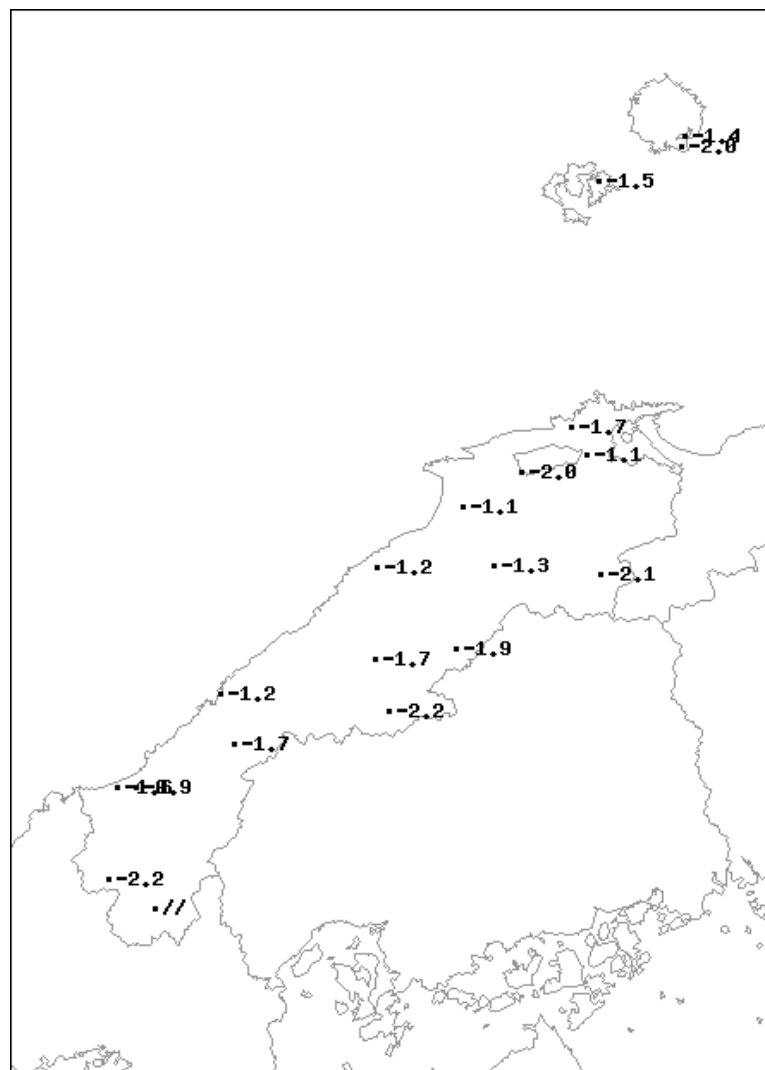
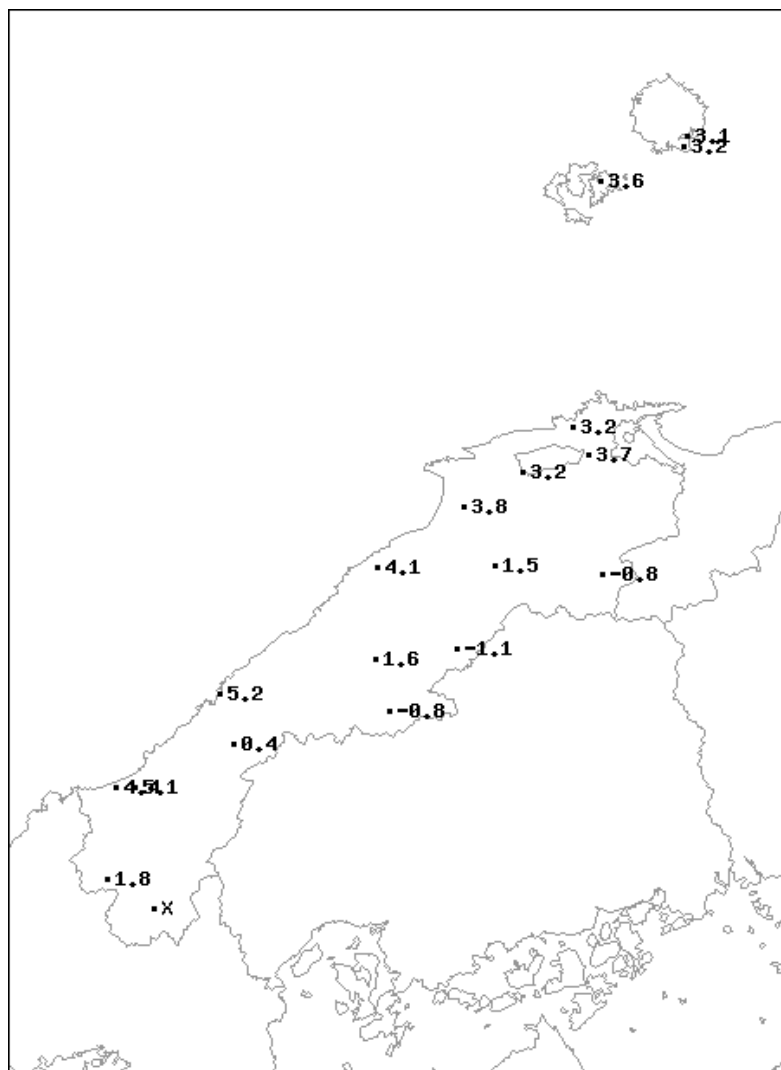


2月中旬のアメダス気象分布図（平均気温）

平均気温（ ）

平年差（ ）

観測値・平年値（ ）



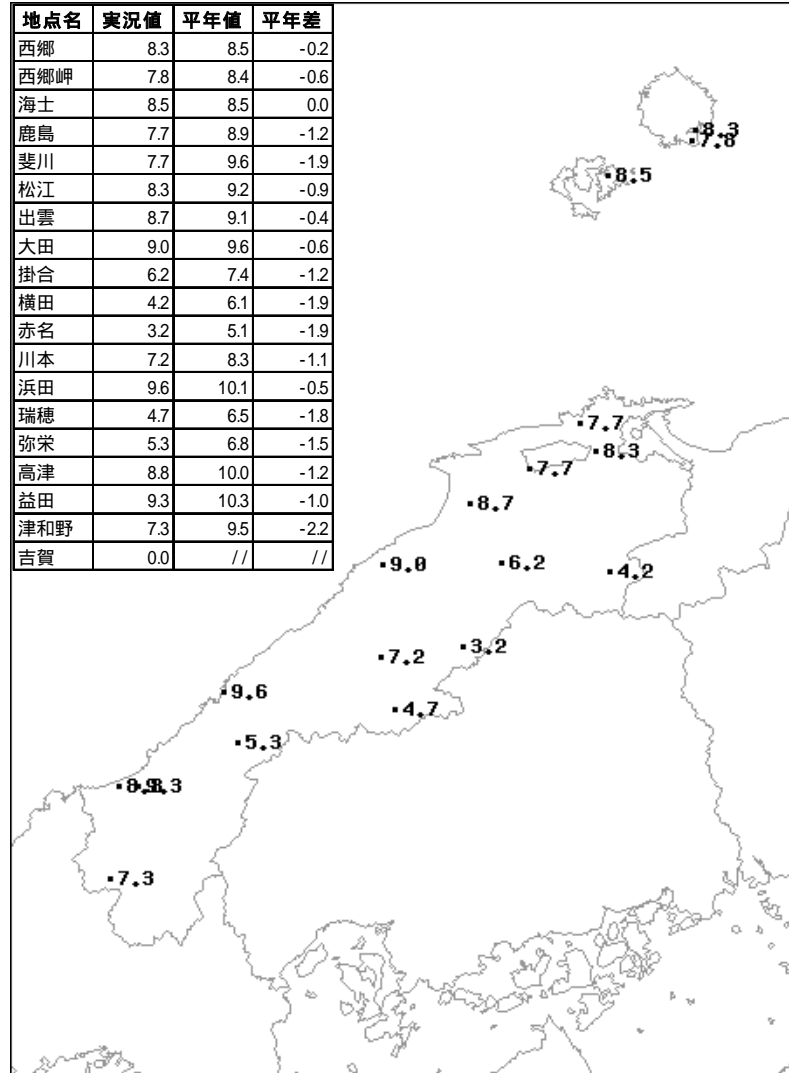
凡例

- D 正常値
- 現象なし
- D) 準正常値
- D] 資料不足値
- X 資料なし
- // 平年値なし


| 地点名 | 実況値 | 平年値 | 平年差 |
|-----|------|-----|------|
| 西郷 | 3.1 | 4.5 | -1.4 |
| 西郷岬 | 3.2 | 5.2 | -2.0 |
| 海士 | 3.6 | 5.1 | -1.5 |
| 鹿島 | 3.2 | 4.9 | -1.7 |
| 斐川 | 3.2 | 5.2 | -2.0 |
| 松江 | 3.7 | 4.8 | -1.1 |
| 出雲 | 3.8 | 4.9 | -1.1 |
| 大田 | 4.1 | 5.3 | -1.2 |
| 掛合 | 1.5 | 2.8 | -1.3 |
| 横田 | -0.8 | 1.3 | -2.1 |
| 赤名 | -1.1 | 0.8 | -1.9 |
| 川本 | 1.6 | 3.3 | -1.7 |
| 浜田 | 5.2 | 6.4 | -1.2 |
| 瑞穂 | -0.8 | 1.4 | -2.2 |
| 弥栄 | 0.4 | 2.1 | -1.7 |
| 高津 | 4.4 | 6.0 | -1.6 |
| 益田 | 5.1 | 6.0 | -0.9 |
| 津和野 | 1.8 | 4.0 | -2.2 |
| 吉賀 | x | // | // |

2月中旬のアメダス気象分布図（最高気温・最低気温の旬平均）

最高気温の旬平均（ ）



最低気温の旬平均（ ）

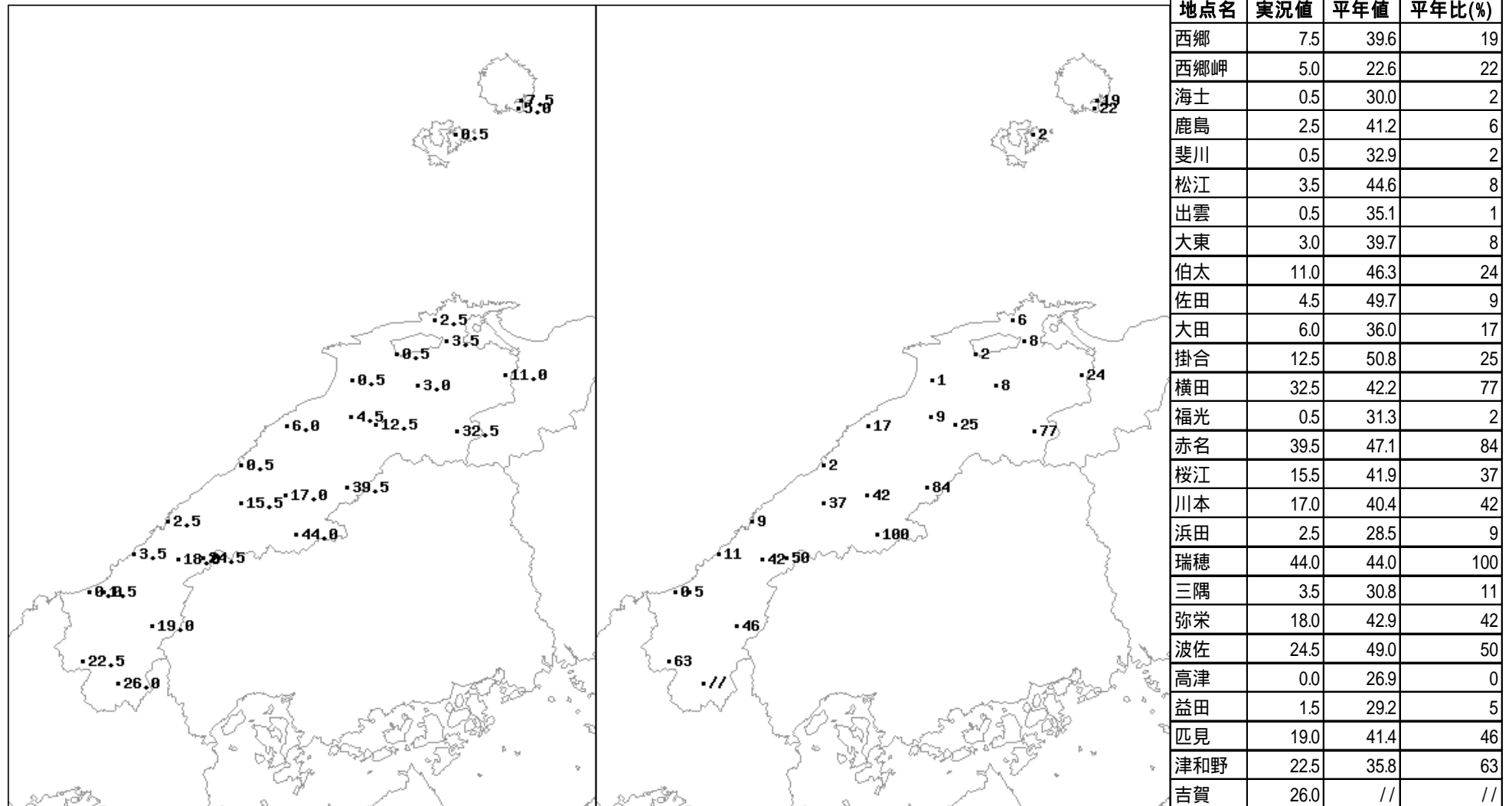


2月中旬のアメダス気象分布図（降水量）

降水量（mm）

平年比（％）

観測値・平年値（mm）

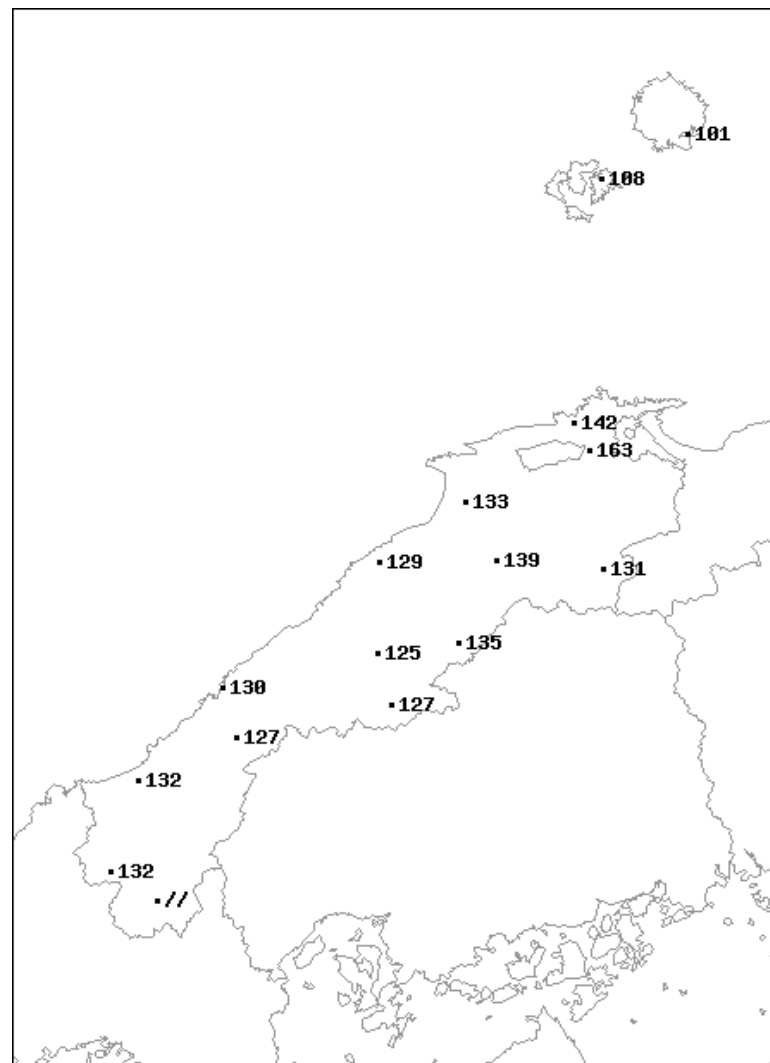
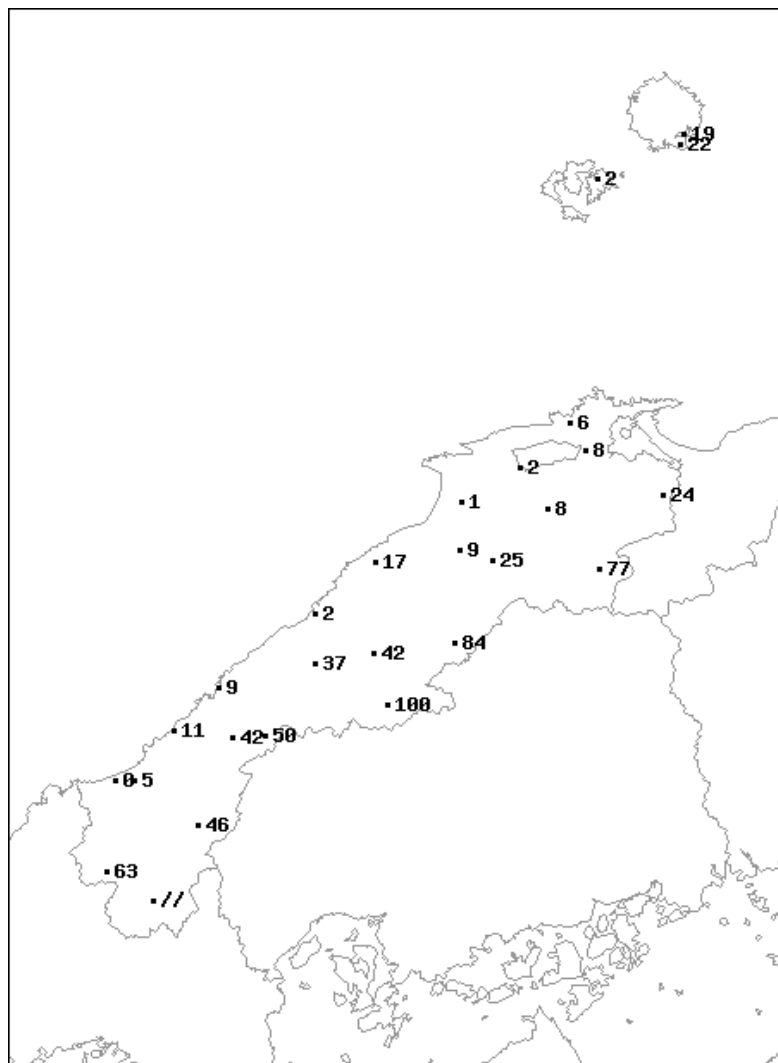


2月中旬のアメダス気象分布図（日照時間）

日照時間（h）

平年比（%）

観測値・平年値（h）



| 地点名 | 実況値 | 平年値 | 平年比(%) |
|-----|------|------|--------|
| 西郷 | 31.0 | 30.7 | 101 |
| 海士 | 29.3 | 27.2 | 108 |
| 鹿島 | 38.4 | 27.1 | 142 |
| 松江 | 48.4 | 29.7 | 163 |
| 出雲 | 37.4 | 28.1 | 133 |
| 大田 | 37.5 | 29.1 | 129 |
| 掛合 | 32.3 | 23.3 | 139 |
| 横田 | 36.8 | 28.0 | 131 |
| 赤名 | 31.1 | 23.1 | 135 |
| 川本 | 31.5 | 25.2 | 125 |
| 浜田 | 39.1 | 30.1 | 130 |
| 瑞穂 | 39.2 | 30.8 | 127 |
| 弥栄 | 35.7 | 28.2 | 127 |
| 益田 | 42.1 | 32.0 | 132 |
| 津和野 | 37.0 | 28.1 | 132 |
| 吉賀 | 35.3 | // | // |

島根県内気象観測所配置図



平成28年9月28日現在

島根県地域気象観測所（アメダス）所在地一覧表

| 観測所 | 気温 | 降水量 | 日照 | 風向 風速 | 積雪 | 所在地 | 緯度 | 経度 | 海面上 の高さ |
|-----|----|-----|----|----------|----|-----------------------------|----------|-----------|------------|
| 西郷 | ○ | ○ | ○ | ○ | ○ | 隠岐郡隠岐の島町西町大城ノ一（西郷特別地域気象観測所） | 36°12.2' | 133°20.0' | 27m |
| 西郷岬 | ○ | ○ | | ○ | | 隠岐郡隠岐の島町岬町（隠岐航空気象観測所） | 36°10.7' | 133°19.4' | 80m |
| 海士 | ○ | ○ | ○ | ○ | | 隠岐郡海士町海士 | 36°05.8' | 133°05.8' | 3m |
| 鹿島 | ○ | ○ | ○ | ○ | | 松江市鹿島町北講武 | 35°31.2' | 133°01.3' | 5m |
| 斐川 | ○ | ○ | | ○ | | 出雲市斐川町沖州（出雲航空気象観測所） | 35°24.8' | 132°53.4' | 2m |
| 松江 | ○ | ○ | ○ | ○ | ○ | 松江市西津田（松江地方気象台） | 35°27.4' | 133°03.9' | 17m |
| 出雲 | ○ | ○ | ○ | ○ | | 出雲市芦渡町 | 35°19.9' | 132°43.8' | 20m |
| 大東 | | ○ | | | | 雲南市大東町下阿用 | 35°19.1' | 132°57.9' | 56m |
| 伯太 | | ○ | | | | 安来市伯太町西母里 | 35°21.0' | 133°16.4' | 23m |
| 佐田 | | ○ | | | | 出雲市佐田町大呂 | 35°13.3' | 132°43.4' | 100m |
| 大田 | ○ | ○ | ○ | ○ | | 大田市大田町大田 | 35°11.4' | 132°29.8' | 30m |
| 掛合 | ○ | ○ | ○ | ○ | | 雲南市掛合町掛合 | 35°11.8' | 132°48.9' | 215m |
| 横田 | ○ | ○ | ○ | ○ | ○ | 仁多郡奥出雲町稲原 | 35°10.4' | 133°06.2' | 369m |
| 福光 | | ○ | | | | 大田市温泉津町福光 | 35°04.2' | 132°20.0' | 8m |
| 赤名 | ○ | ○ | ○ | ○ | ○ | 飯石郡飯南町下赤名 | 35°00.1' | 132°42.7' | 444m |
| 桜江 | | ○ | | | | 江津市桜江町川戸 | 34°57.2' | 132°20.0' | 32m |
| 川本 | ○ | ○ | ○ | ○ | | 邑智郡川本町川本 | 34°58.6' | 132°29.5' | 132m |
| 浜田 | ○ | ○ | ○ | ○ | | 浜田市大辻町（浜田特別地域気象観測所） | 34°53.8' | 132°04.2' | 19m |
| 瑞穂 | ○ | ○ | ○ | ○ | ○ | 邑智郡邑南町淀原 | 34°51.2' | 132°31.8' | 327m |
| 三隅 | | ○ | | | | 浜田市三隅町西河内 | 34°47.7' | 131°56.9' | 9m |
| 弥栄 | ○ | ○ | ○ | ○ | ○ | 浜田市弥栄町長安本郷 | 34°46.6' | 132°06.5' | 380m |
| 波佐 | | ○ | | | | 浜田市金城町波佐 | 34°46.8' | 132°11.8' | 370m |
| 高津 | ○ | ○ | | ○ | | 益田市内田町（石見航空気象観測所） | 34°40.5' | 131°47.4' | 54m |
| 益田 | ○ | ○ | ○ | ○ | | 益田市あけぼの東町 | 34°40.6' | 131°50.6' | 4m |
| 匹見 | | ○ | | | | 益田市匹見町匹見 | 34°34.3' | 132°01.0' | 259m |
| 津和野 | ○ | ○ | ○ | ○ | | 鹿足郡津和野町森村 | 34°27.7' | 131°46.2' | 165m |
| 吉賀 | ○ | ○ | ○ | ○ | | 鹿足郡吉賀町七日市 | 34°23.5' | 131°53.6' | 250m |