

島根県の気象概況(旬の速報)

平成30年2月上旬

松江地方気象台

気象概況 平成 30 年 2 月上旬

期間中は、冬型の気圧配置等の影響で、雪または雨の日が多かった。
3日から8日にかけてかなり強い寒気が入り大雪となり、気温はかなり低くなった。このため、松江では6日と7日に真冬日となった。

日付	天気概況	松江(06時～18時)	松江(18時～翌06時)
1日	日本の南海上を低気圧が東進	曇時々雨一時晴、あられを伴う	雨後晴一時曇
2日	日本海を低気圧が東進	晴一時霧後曇	雨一時曇、あられを伴う
3日	冬型の気圧配置	雨時々曇一時みぞれ、あられを伴う	曇後時々雪
4日	冬型の気圧配置	雪	雪一時曇、あられを伴う
5日	冬型の気圧配置	雪一時晴	雪時々曇
6日	冬型の気圧配置	雪	曇時々晴一時雪
7日	冬型の気圧配置	大雪	雪時々曇
8日	冬型の気圧配置が緩む	曇一時雪後晴	快晴
9日	移動性高気圧に覆われる	晴一時曇	曇後時々雨
10日	日本の南岸を前線を伴った低気圧が北東進	雨、霧を伴う	曇時々晴一時雨、霧を伴う

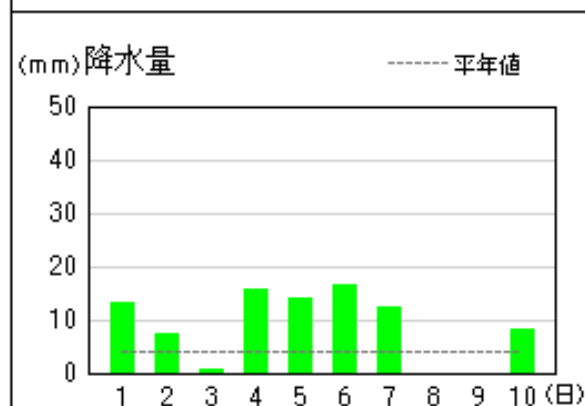
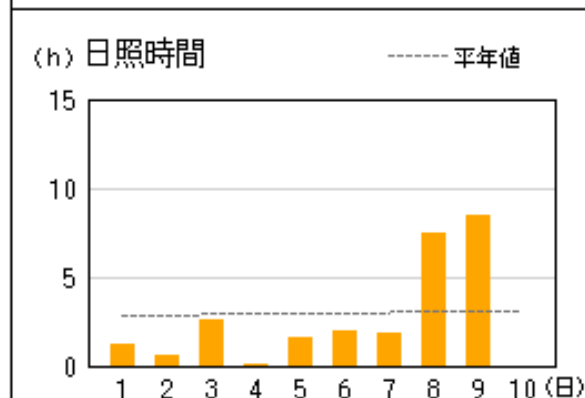
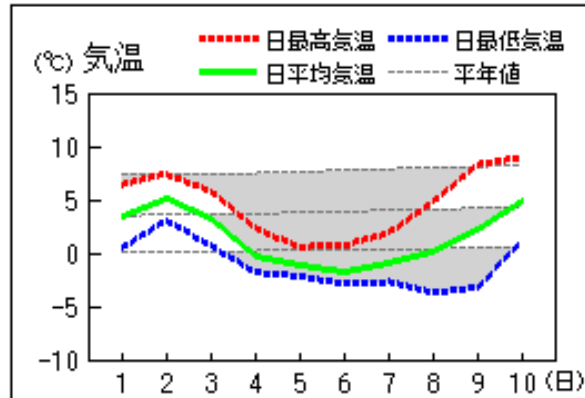
気象官署・特別地域気象観測所の観測値(2月上旬)

要素	気温()						降水量(mm)		日照時間(h)	
	平均		最高		最低		本年	平年	本年	平年
	本年	平年	本年	平年	本年	平年				
松江	0.8	4.1	4.5	8.1	-2.0	0.6	79.5	39.7	30.9	26.8
浜田	2.8	5.7	6.4	9.0	0.0	2.4	41.0	26.3	23.5	25.6
西郷	1.5	3.8	4.7	7.6	-1.1	0.2	87.5	40.6	25.7	29.9

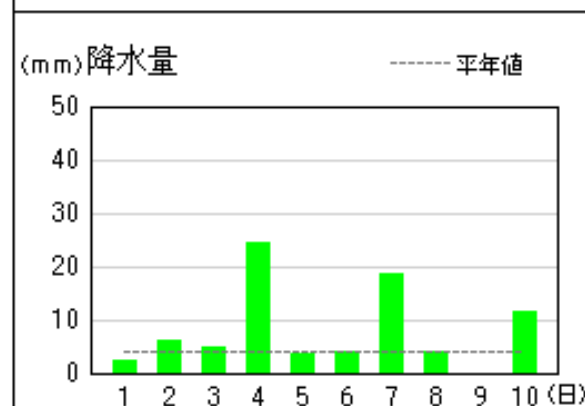
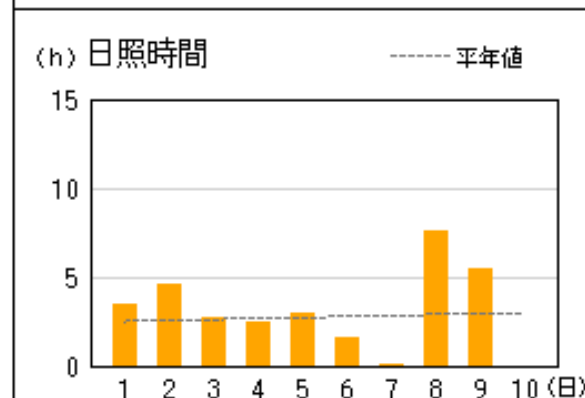
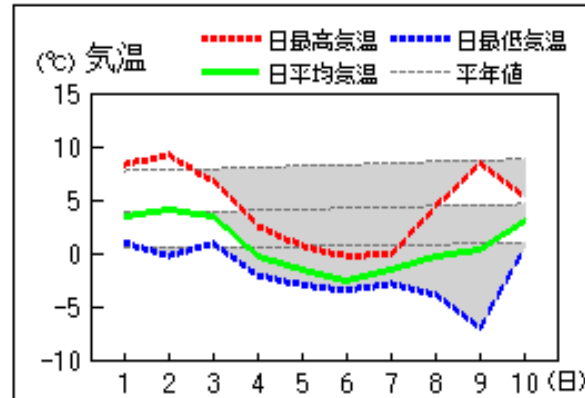
平均気温は、	松江 かなり低い	浜田 かなり低い	西郷 低い
降水量は、	松江 かなり多い	浜田 多い	西郷 かなり多い
日照時間は、	松江 平年並	浜田 平年並	西郷 少ない

地上気象 気象経過図：2018年02月01日-2018年02月10日

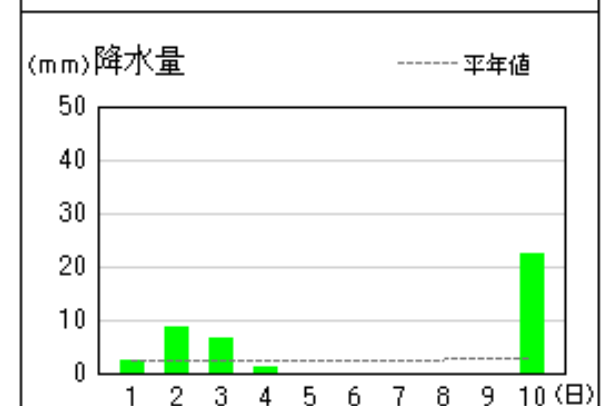
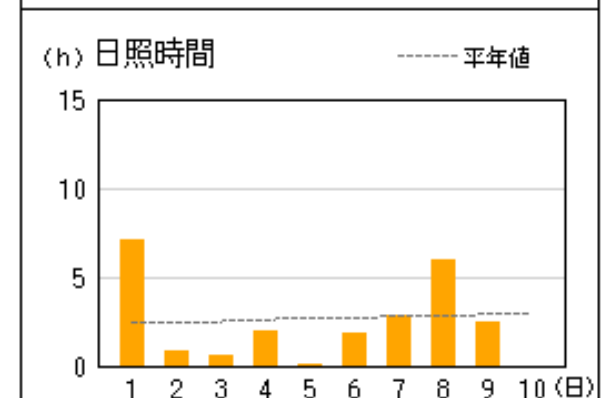
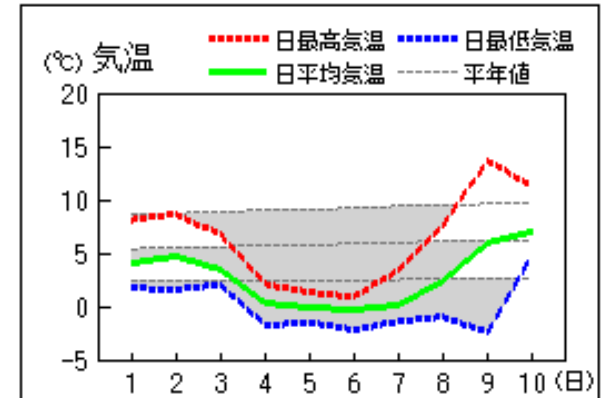
西郷



松江

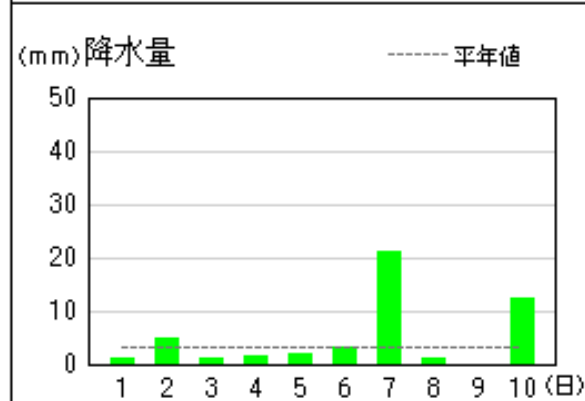
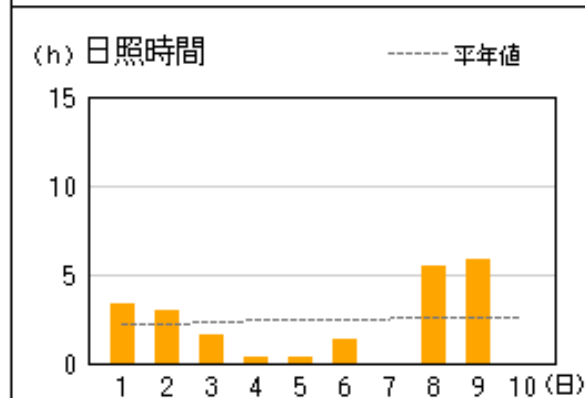
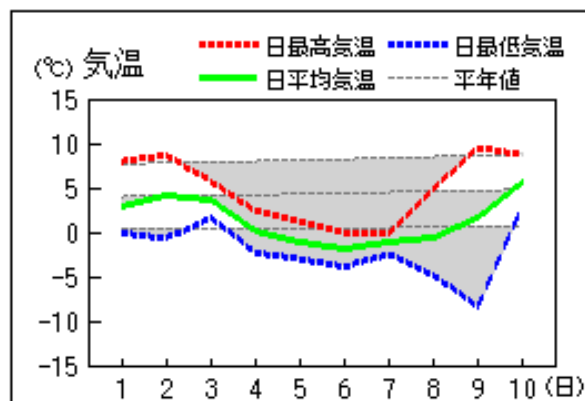


浜田

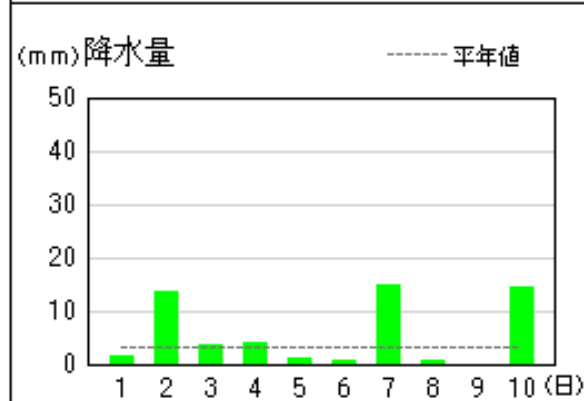
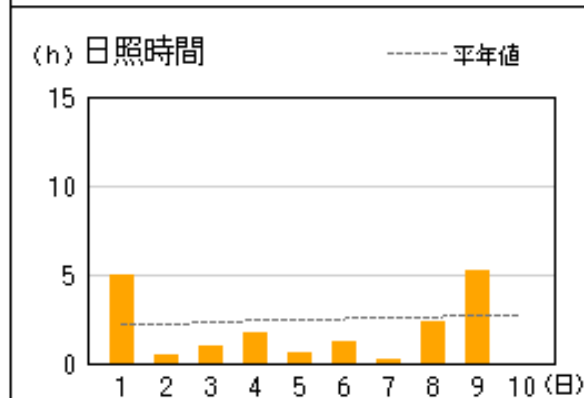
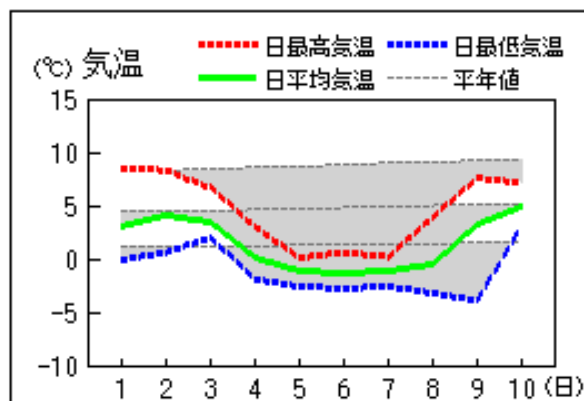


アメダス 気象経過図：2018年02月01日-2018年02月10日

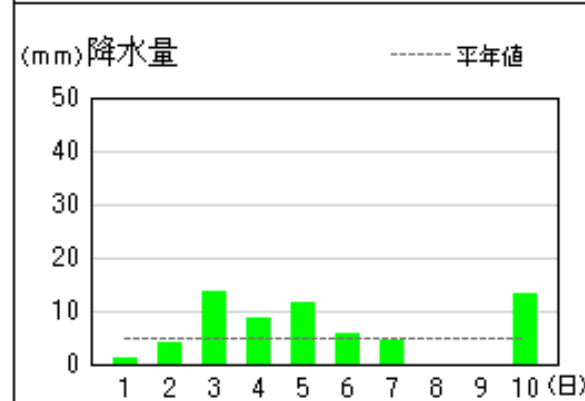
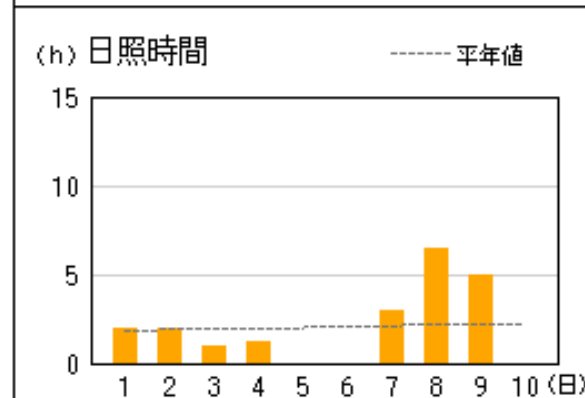
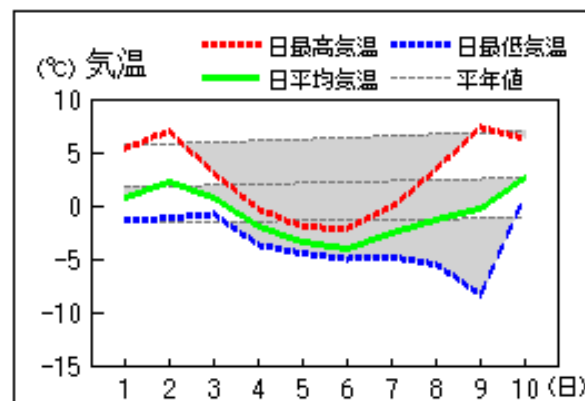
出雲



大田

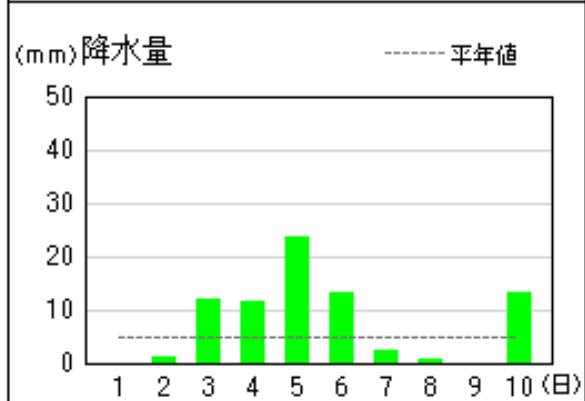
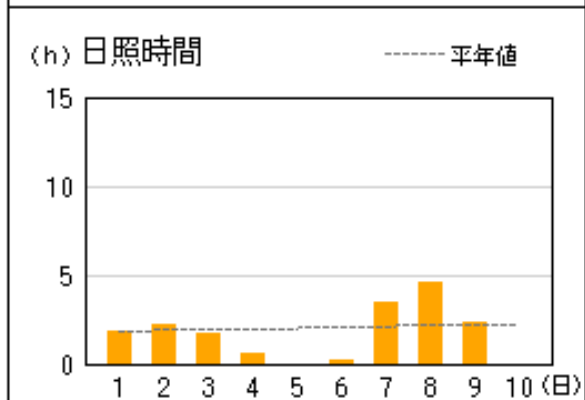
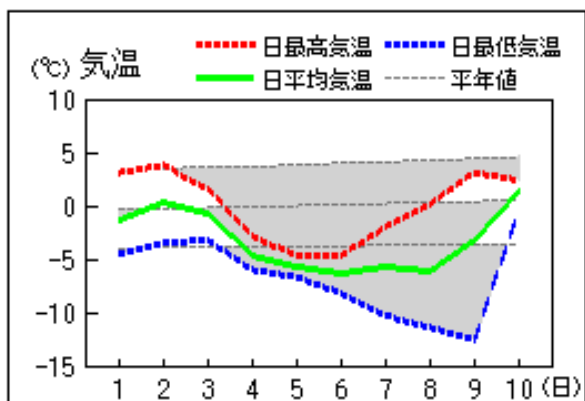


掛合

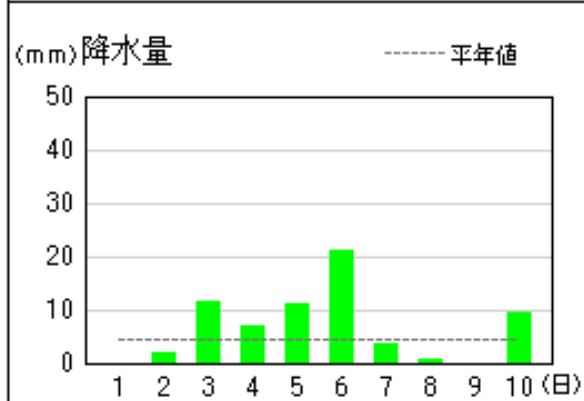
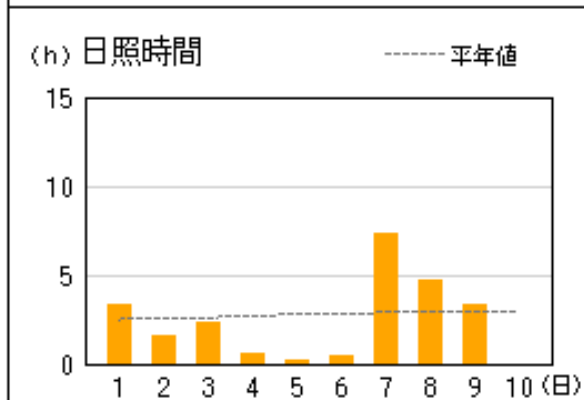
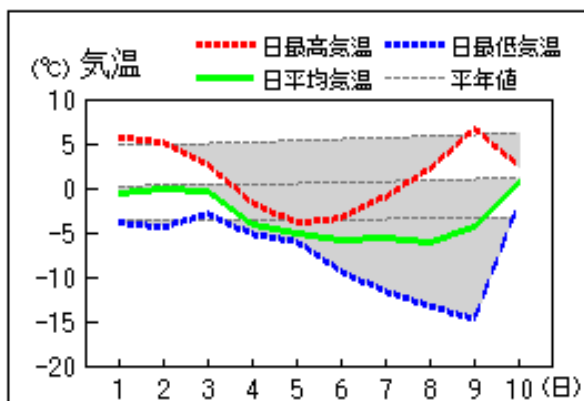


アメダス 気象経過図：2018年02月01日-2018年02月10日

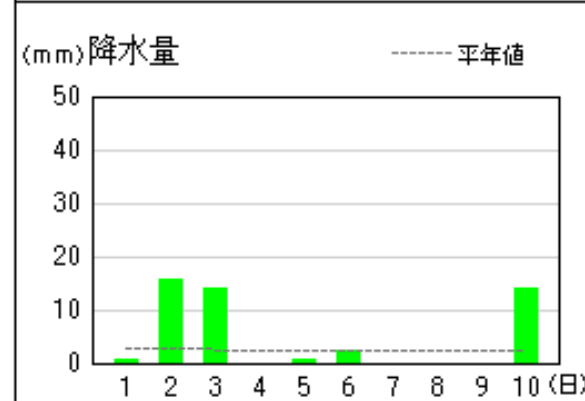
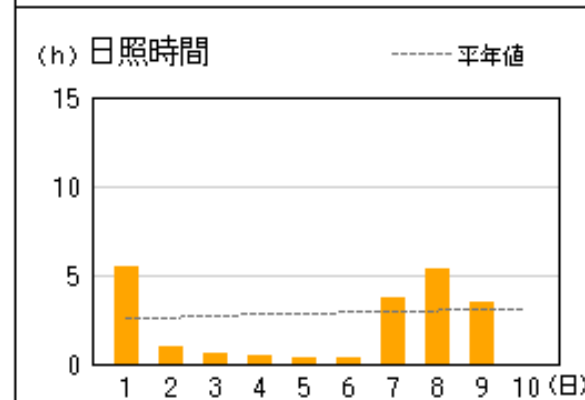
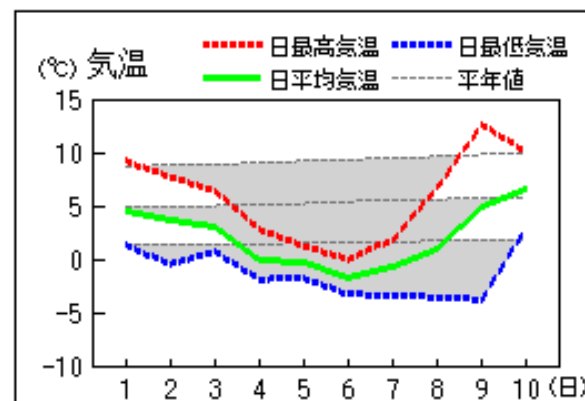
赤名



瑞穂



益田

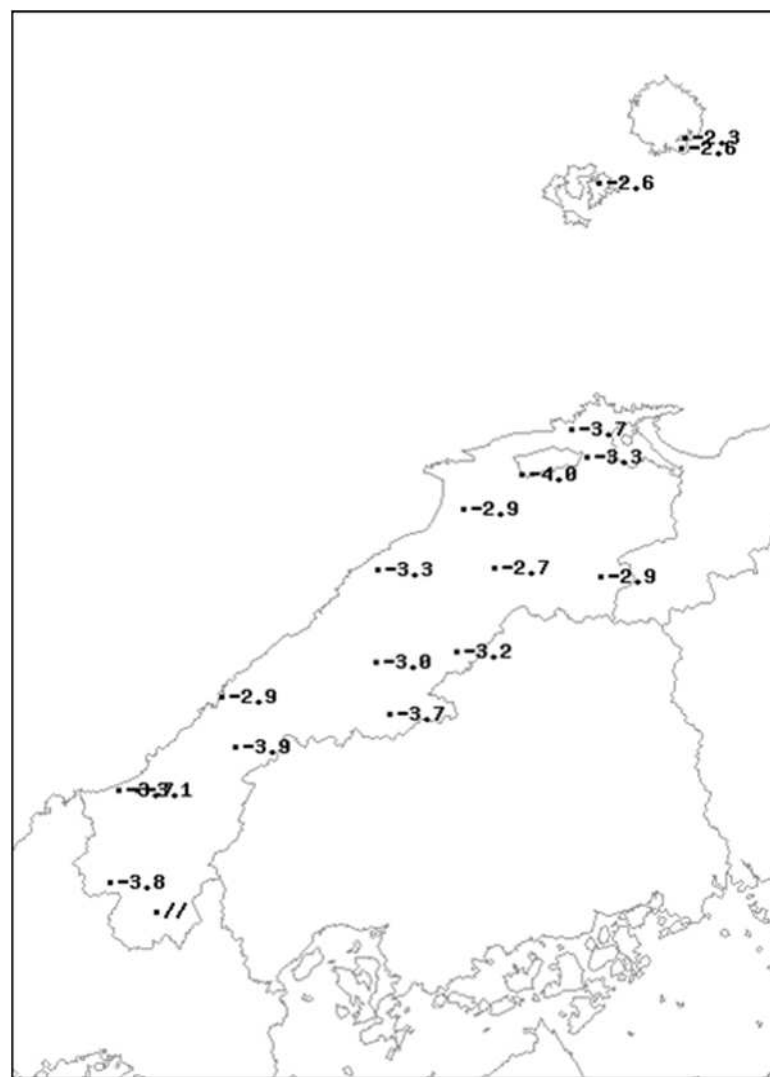
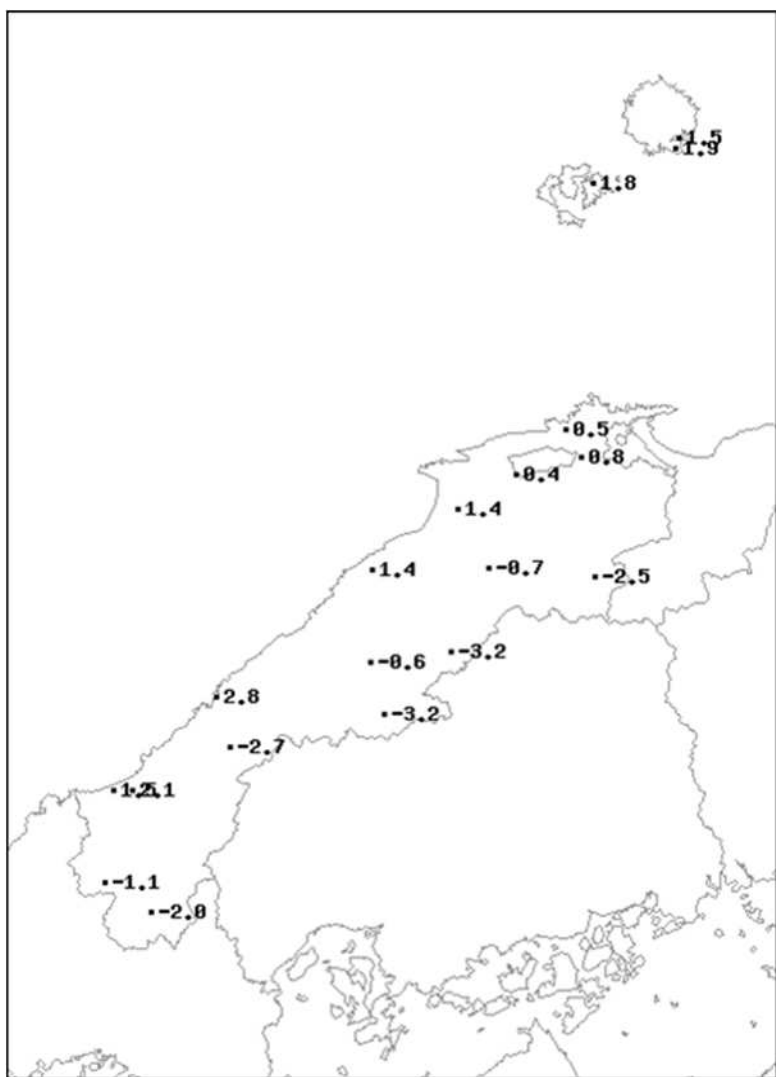


2月上旬のアメダス気象分布図（平均気温）

平均気温（ ）

平年差（ ）

観測値・平年値（ ）




地点名	実況値	平年値	平年差
西郷	1.5	3.8	-2.3
西郷岬	1.9	4.5	-2.6
海士	1.8	4.4	-2.6
鹿島	0.5	4.2	-3.7
斐川	0.4	4.4	-4.0
松江	0.8	4.1	-3.3
出雲	1.4	4.3	-2.9
大田	1.4	4.7	-3.3
掛合	-0.7	2.0	-2.7
横田	-2.5	0.4	-2.9
赤名	-3.2	0.0	-3.2
川本	-0.6	2.4	-3.0
浜田	2.8	5.7	-2.9
瑞穂	-3.2	0.5	-3.7
弥栄	-2.7	1.2	-3.9
高津	1.5	5.2	-3.7
益田	2.1	5.2	-3.1
津和野	-1.1	2.7	-3.8
吉賀	-2.0	//	//

凡例


- D 正常値
- 現象なし
- D) 準正常値
- DJ 資料不足値
- X 資料なし
- // 平年値なし

2月上旬のアメダス気象分布図（最高気温・最低気温の旬平均）

最高気温の旬平均（ ）



最低気温の旬平均（ ）

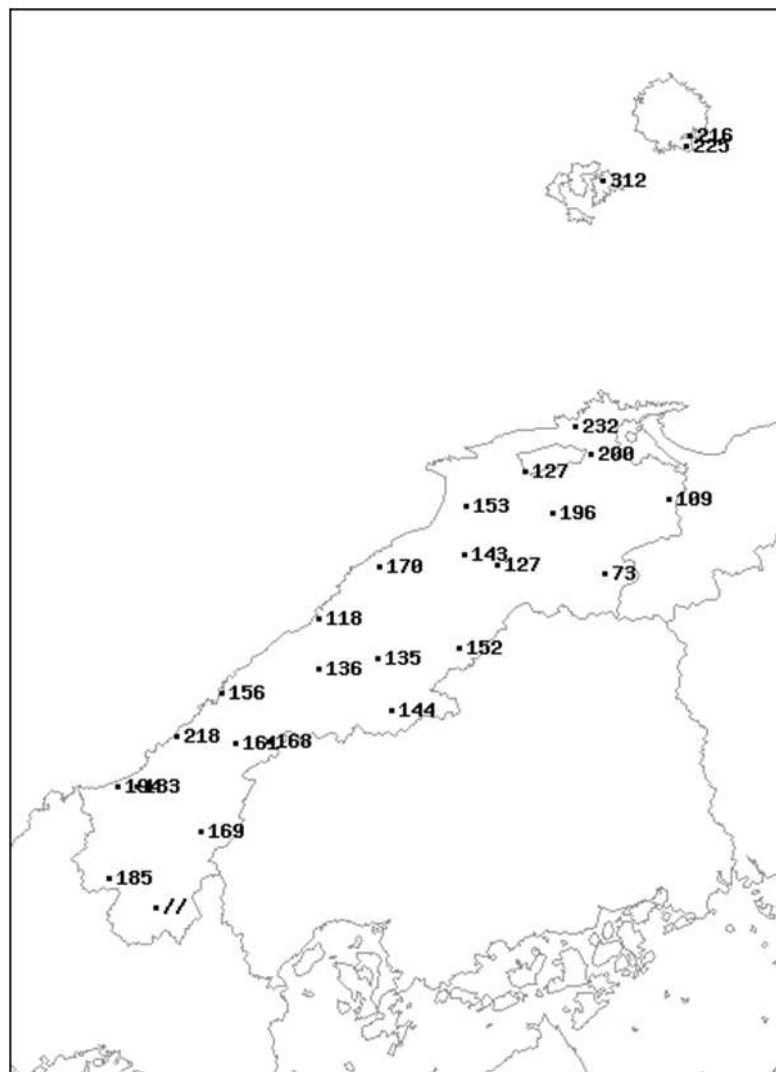
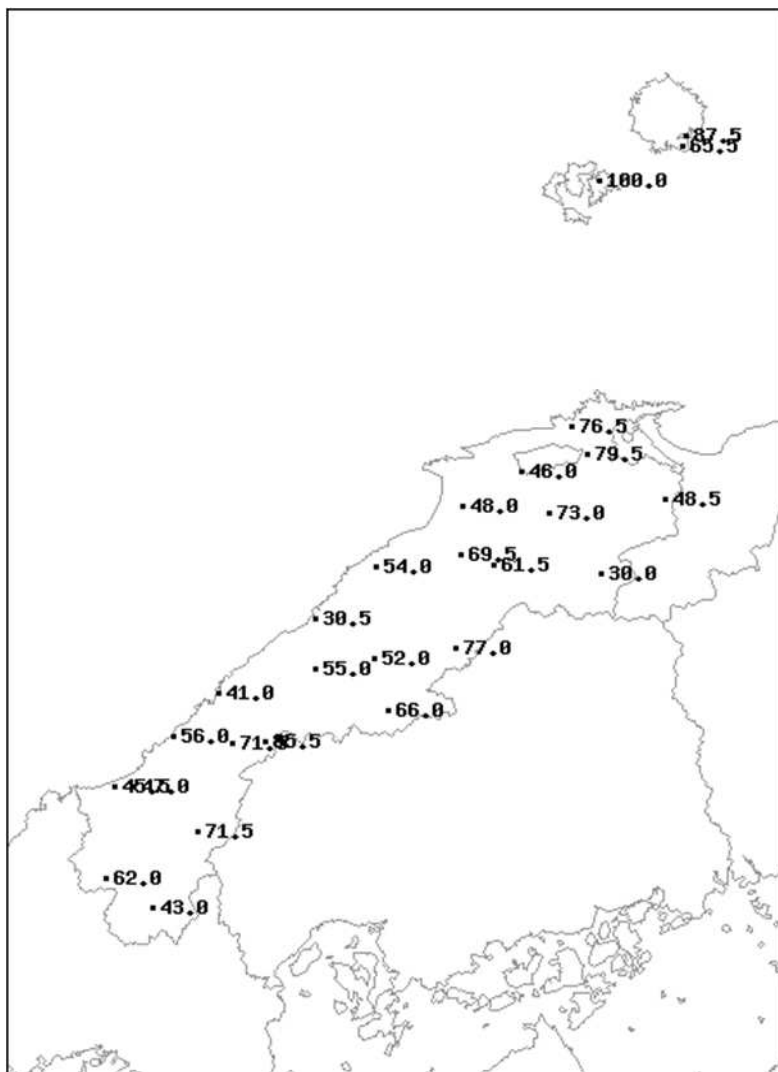


2月上旬のアメダス気象分布図（降水量）

降水量（mm）

平年比（％）

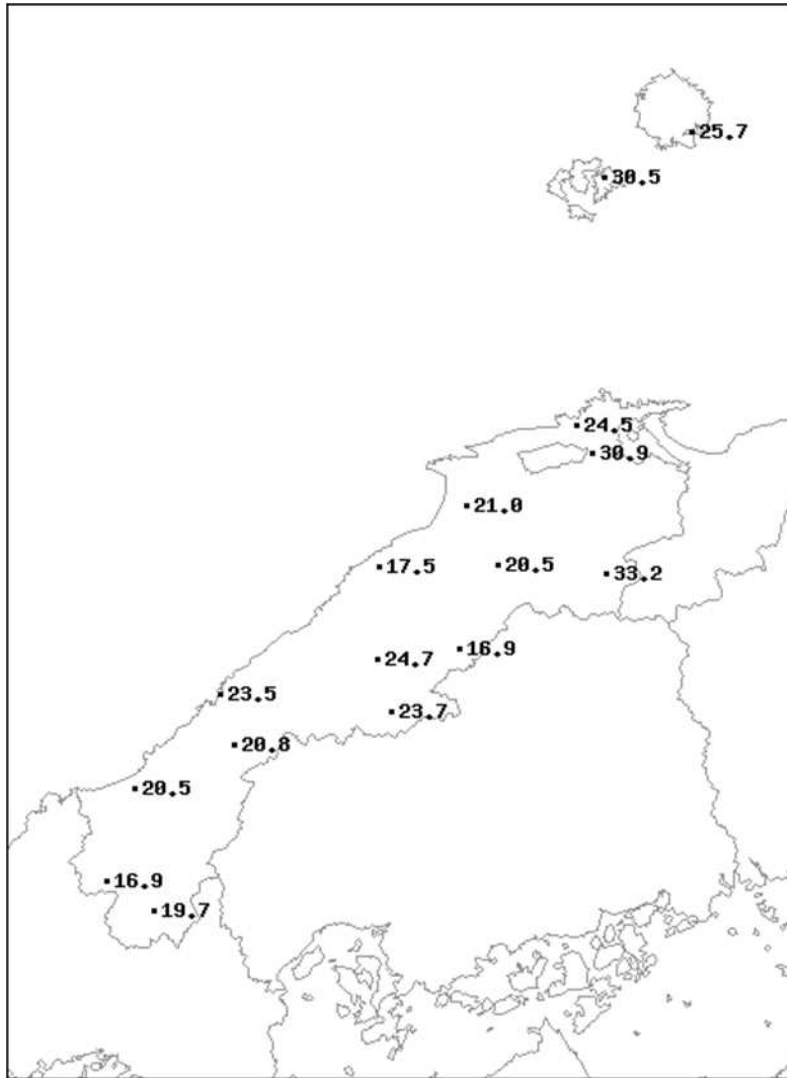
観測値・平年値（mm）



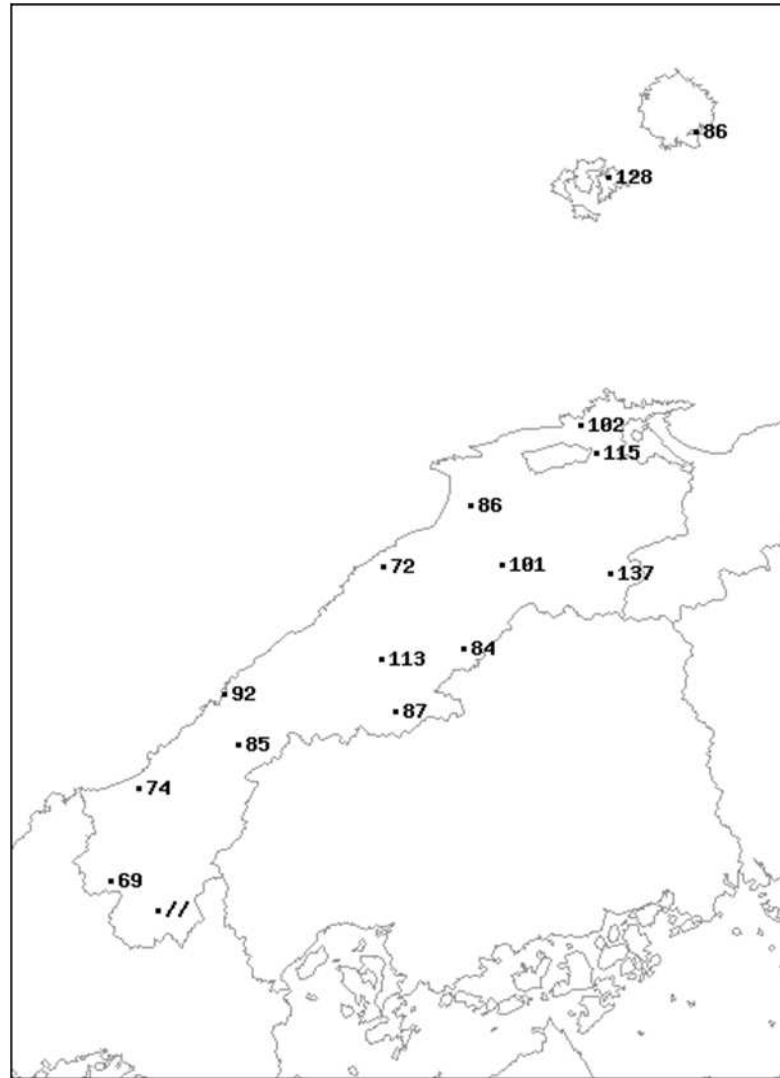
地点名	実況値	平年値	平年比(%)
西郷	87.5	40.6	216
西郷岬	65.5	29.1	225
海士	100.0	32.1	312
鹿島	76.5	33.0	232
斐川	46.0	36.3	127
松江	79.5	39.7	200
出雲	48.0	31.3	153
大東	73.0	37.3	196
伯太	48.5	44.6	109
佐田	69.5	48.6	143
大田	54.0	31.7	170
掛合	61.5	48.3	127
横田	30.0	41.2	73
福光	30.5	25.8	118
赤名	77.0	50.7	152
桜江	55.0	40.5	136
川本	52.0	38.6	135
浜田	41.0	26.3	156
瑞穂	66.0	45.8	144
三隅	56.0	25.7	218
弥栄	71.5	44.3	161
波佐	85.5	51.0	168
高津	45.5	23.4	194
益田	47.0	25.7	183
匹見	71.5	42.4	169
津和野	62.0	33.6	185
吉賀	43.0	//	//

2月上旬のアメダス気象分布図（日照時間）

日照時間（h）



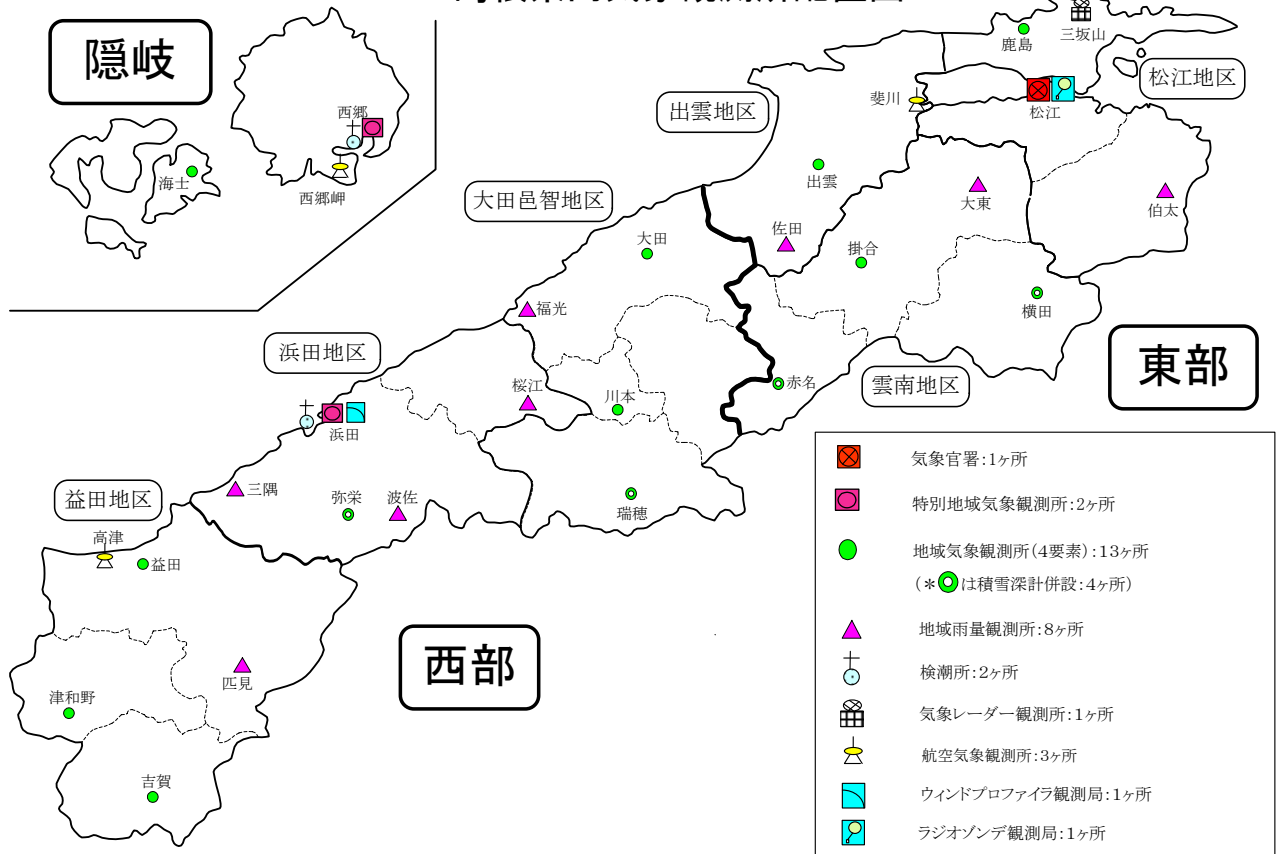
平年比 (%)



観測値・平年値（h）

地点名	実況値	平年値	平年比(%)
西郷	25.7	29.9	86
海士	30.5	23.8	128
鹿島	24.5	24.0	102
松江	30.9	26.8	115
出雲	21.0	24.4	86
大田	17.5	24.2	72
掛合	20.5	20.2	101
横田	33.2	24.2	137
赤名	16.9	20.2	84
川本	24.7	21.9	113
浜田	23.5	25.6	92
瑞穂	23.7	27.1	87
弥栄	20.8	24.6	85
益田	20.5	27.6	74
津和野	16.9	24.5	69
吉賀	19.7	//	//

島根県内気象観測所配置図



平成28年9月28日現在

島根県地域気象観測所（アメダス）所在地一覧表

観測所	気温	降水量	日照	風向 風速	積雪	所在地	緯度	経度	海面上 の高さ
西郷	○	○	○	○	○	隠岐郡隠岐の島町西町大城ノ一（西郷特別地域気象観測所）	36°12.2'	133°20.0'	27m
西郷岬	○	○		○		隠岐郡隠岐の島町岬町（隠岐航空気象観測所）	36°10.7'	133°19.4'	80m
海士	○	○	○	○		隠岐郡海士町海士	36°05.8'	133°05.8'	3m
鹿島	○	○	○	○		松江市鹿島町北講武	35°31.2'	133°01.3'	5m
斐川	○	○		○		出雲市斐川町沖州（出雲航空気象観測所）	35°24.8'	132°53.4'	2m
松江	○	○	○	○	○	松江市西津田（松江地方気象台）	35°27.4'	133°03.9'	17m
出雲	○	○	○	○		出雲市芦渡町	35°19.9'	132°43.8'	20m
大東		○				雲南市大東町下阿用	35°19.1'	132°57.9'	56m
伯太		○				安来市伯太町西母里	35°21.0'	133°16.4'	23m
佐田		○				出雲市佐田町大呂	35°13.3'	132°43.4'	100m
大田	○	○	○	○		大田市大田町大田	35°11.4'	132°29.8'	30m
掛合	○	○	○	○		雲南市掛合町掛合	35°11.8'	132°48.9'	215m
横田	○	○	○	○	○	仁多郡奥出雲町稲原	35°10.4'	133°06.2'	369m
福光		○				大田市温泉津町福光	35°04.2'	132°20.0'	8m
赤名	○	○	○	○	○	飯石郡飯南町下赤名	35°00.1'	132°42.7'	444m
桜江		○				江津市桜江町川戸	34°57.2'	132°20.0'	32m
川本	○	○	○	○		邑智郡川本町川本	34°58.6'	132°29.5'	132m
浜田	○	○	○	○		浜田市大辻町（浜田特別地域気象観測所）	34°53.8'	132°04.2'	19m
瑞穂	○	○	○	○	○	邑智郡邑南町淀原	34°51.2'	132°31.8'	327m
三隅		○				浜田市三隅町西河内	34°47.7'	131°56.9'	9m
弥栄	○	○	○	○	○	浜田市弥栄町長安本郷	34°46.6'	132°06.5'	380m
波佐		○				浜田市金城町波佐	34°46.8'	132°11.8'	370m
高津	○	○		○		益田市内田町（石見航空気象観測所）	34°40.5'	131°47.4'	54m
益田	○	○	○	○		益田市あけぼの東町	34°40.6'	131°50.6'	4m
匹見		○				益田市匹見町匹見	34°34.3'	132°01.0'	259m
津和野	○	○	○	○		鹿足郡津和野町森村	34°27.7'	131°46.2'	165m
吉賀	○	○	○	○		鹿足郡吉賀町七日市	34°23.5'	131°53.6'	250m