

# 島根県の気象概況(旬の速報)

平成30年1月中旬

松江地方気象台

## 気象概況 平成 30 年 1 月中旬

期間のはじめは、冬型の気圧配置の影響で、曇りや雪となったが、中頃からは高気圧に覆われる日もあった。11日から12日にかけて強い寒気が入り、山沿いを中心に大雪となった。

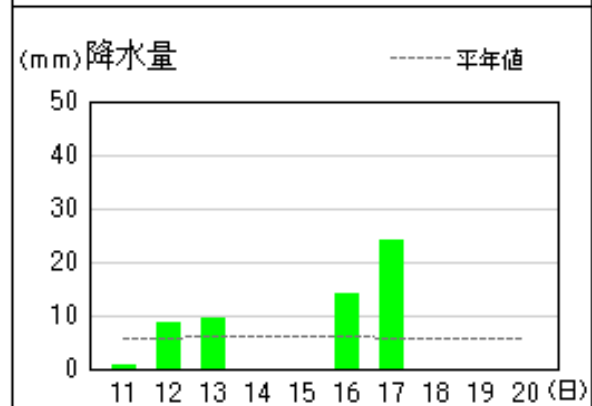
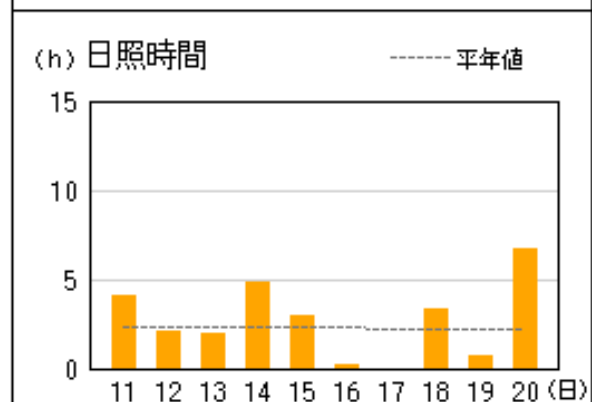
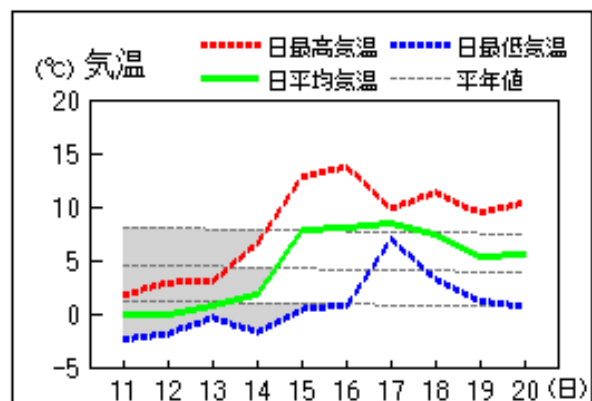
日付	天気概況	松江(06時～18時)	松江(18時～翌06時)
11日	冬型の気圧配置	雪時々曇	雪時々曇、あられを伴う
12日	冬型の気圧配置	雪時々曇一時晴	雪時々曇一時晴
13日	冬型の気圧配置	曇時々雪一時晴、あられを伴う	曇時々雪一時あられ、みぞれを伴う
14日	次第に高気圧に覆われる	曇後晴	快晴
15日	寒冷前線が日本海を東進	曇時々晴	曇一時晴
16日	高気圧に覆われるが、次第に気圧の谷の影響を受ける	曇時々晴一時雨	大雨
17日	低気圧が西日本を東進	雨	曇一時雨
18日	弱い冬型の気圧配置	曇一時雨	曇後一時霧
19日	高気圧に覆われるが、湿った空気の影響を受ける	曇一時霧後時々晴	曇
20日	弱い冬型の気圧配置	曇時々雨後晴	曇一時晴

要素	気温( )						降水量(mm)		日照時間(h)	
	平均		最高		最低		本年	平年	本年	平年
	本年	平年	本年	平年	本年	平年				
松江	4.4	4.4	8.4	8.1	1.3	1.2	66.5	51.0	26.4	21.8
浜田	6.3	6.0	10.0	9.2	2.9	2.9	32.0	38.1	15.1	21.6
西郷	4.5	4.2	8.2	7.7	0.7	1.0	56.5	60.7	26.7	22.5

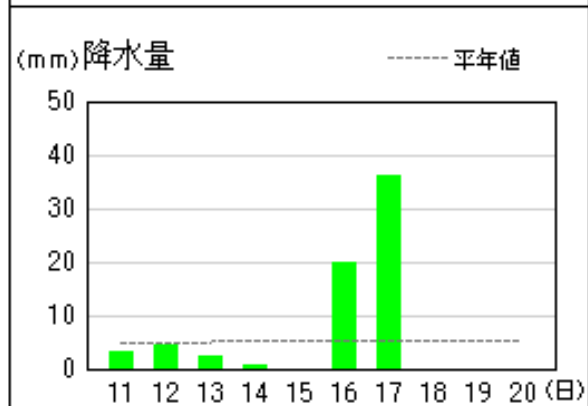
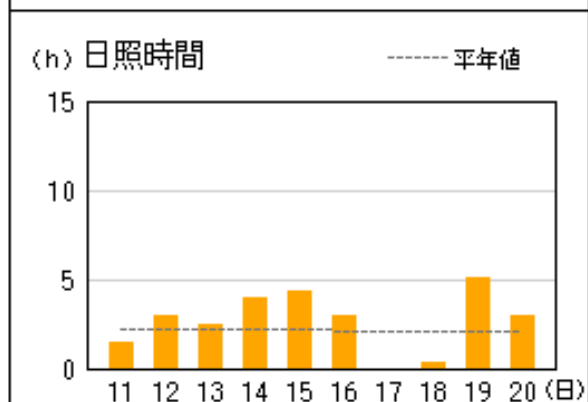
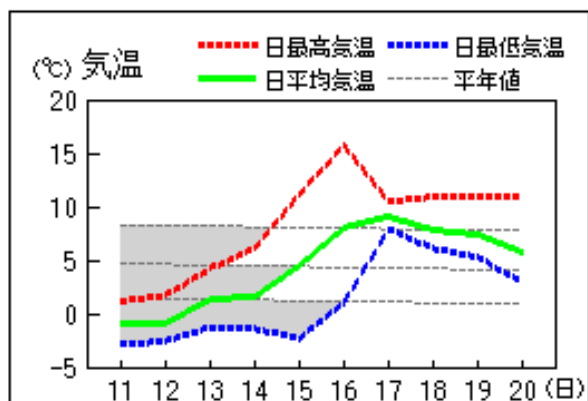
平均気温は、松江 平年並                      浜田 平年並                      西郷 平年並  
 降水量は、松江 多い                      浜田 平年並                      西郷 平年並  
 日照時間は、松江 多い                      浜田 少ない                      西郷 多い

地上気象 気象経過図：2018年01月11日-2018年01月20日

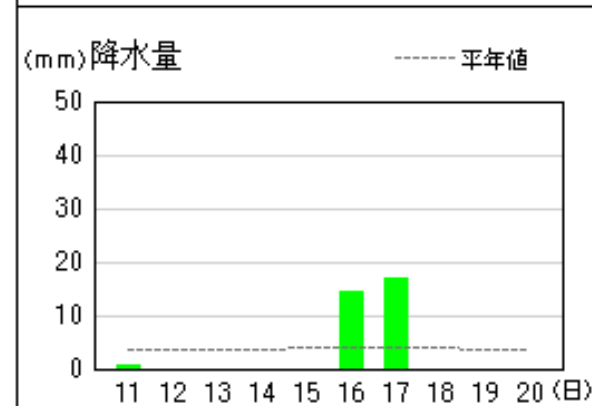
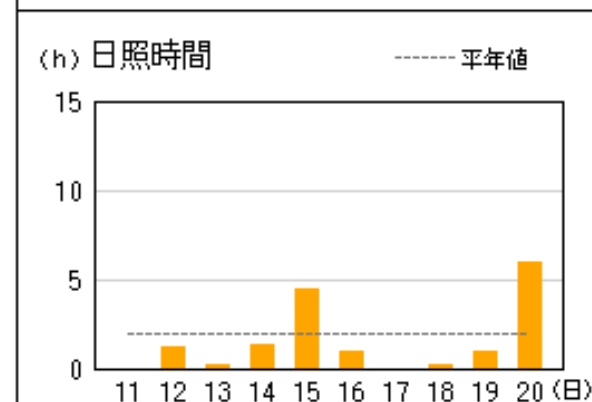
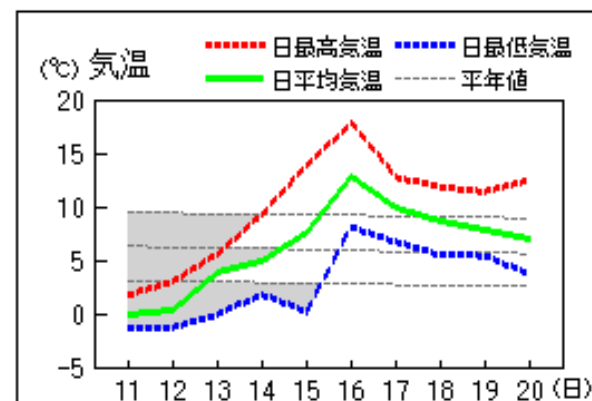
西郷



松江

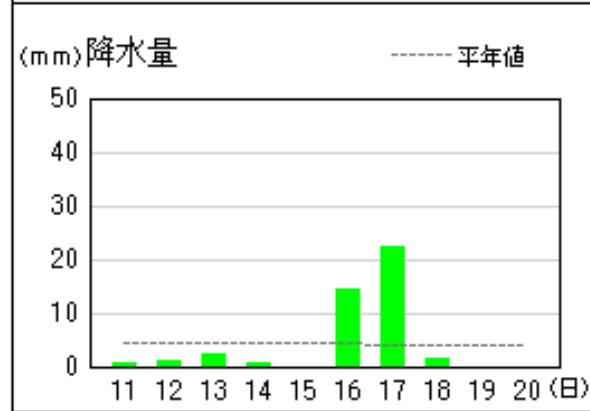
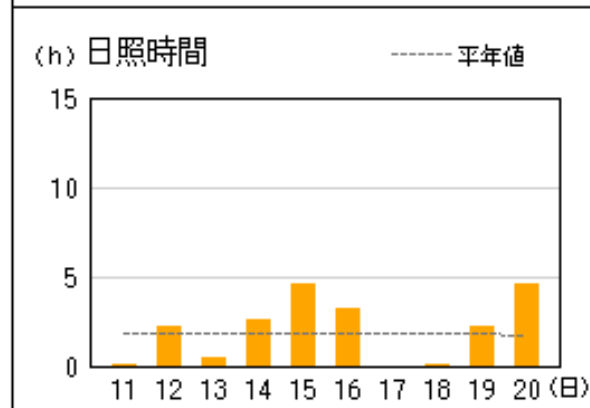
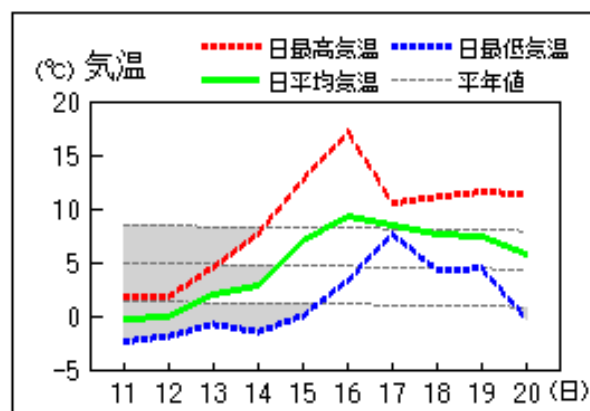


浜田

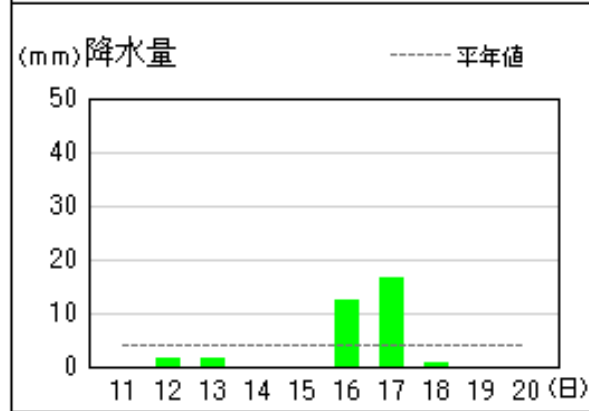
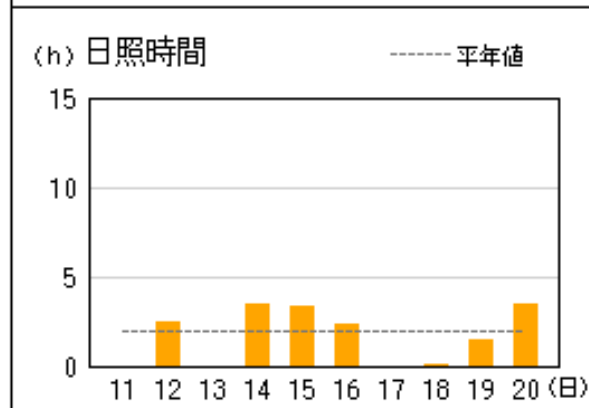
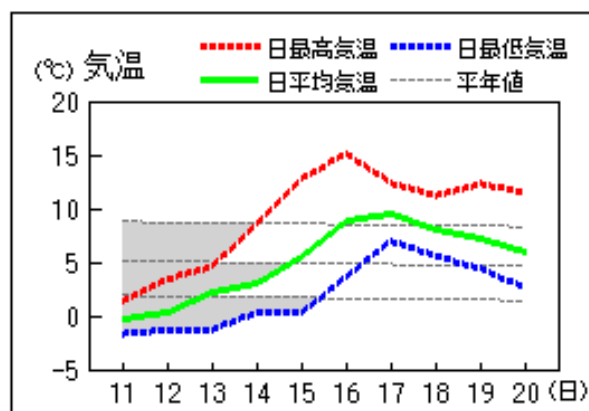


アメダス 気象経過図：2018年01月11日-2018年01月20日

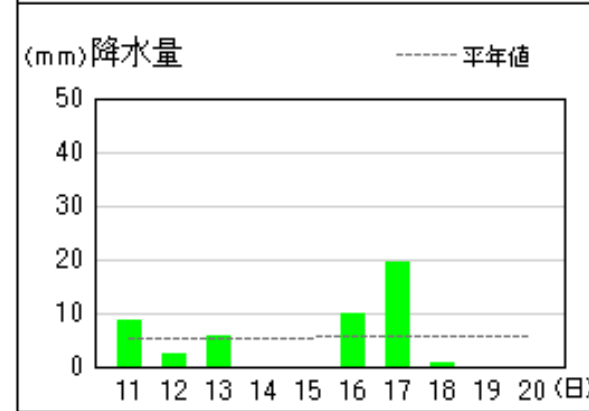
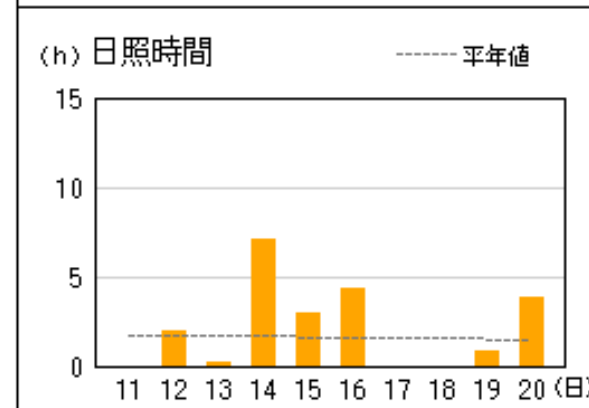
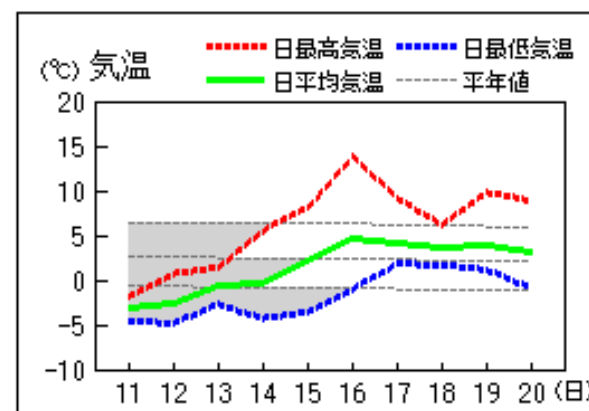
出雲



大田

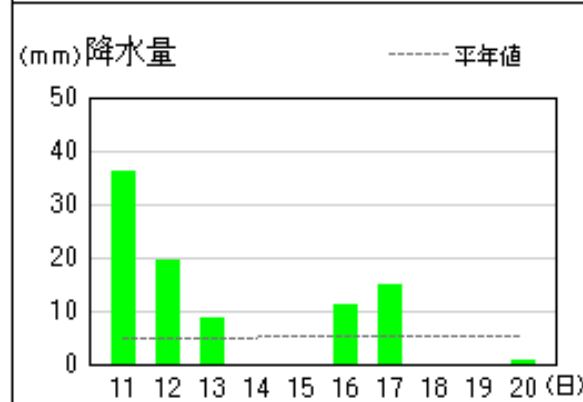
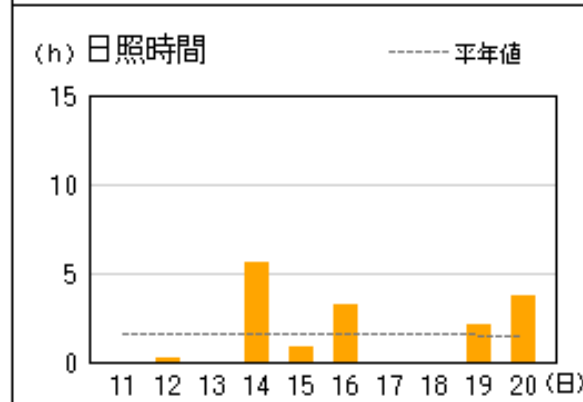
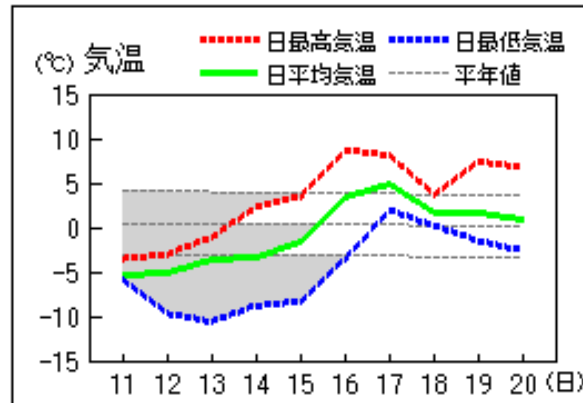


掛合

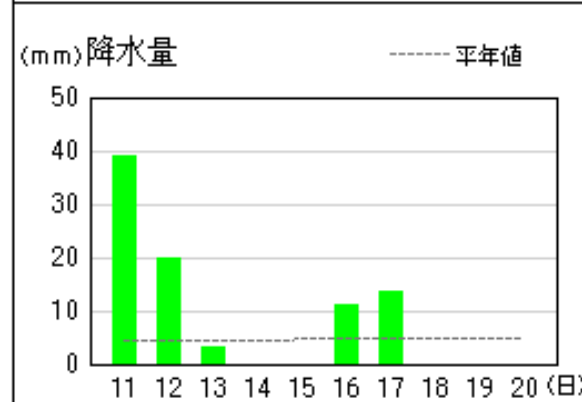
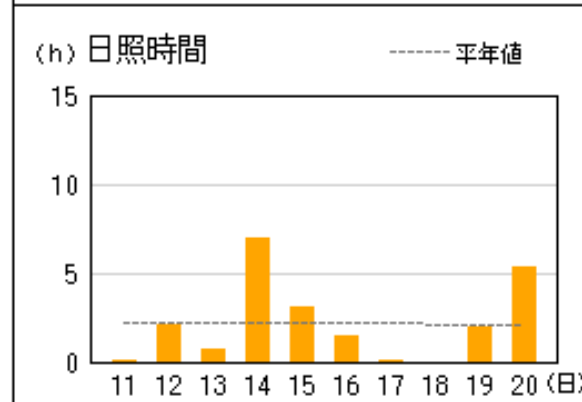
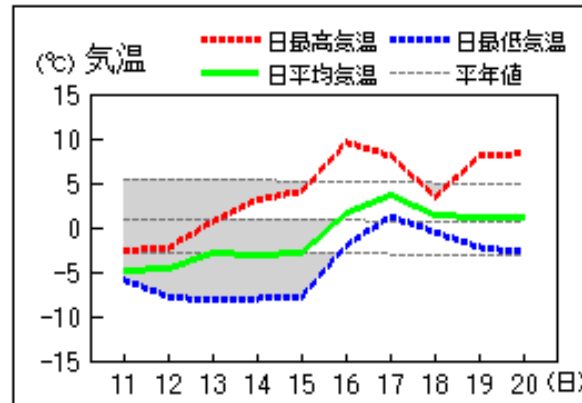


アメダス 気象経過図：2018年01月11日-2018年01月20日

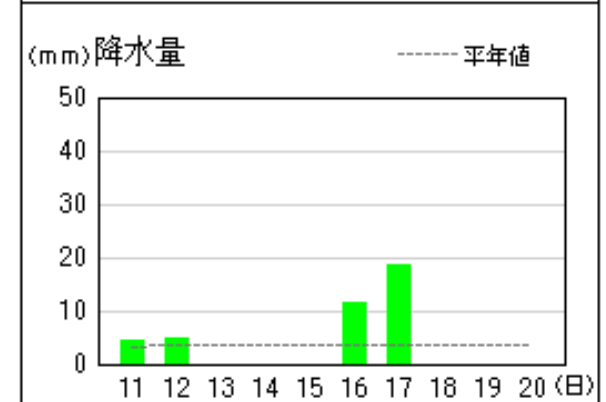
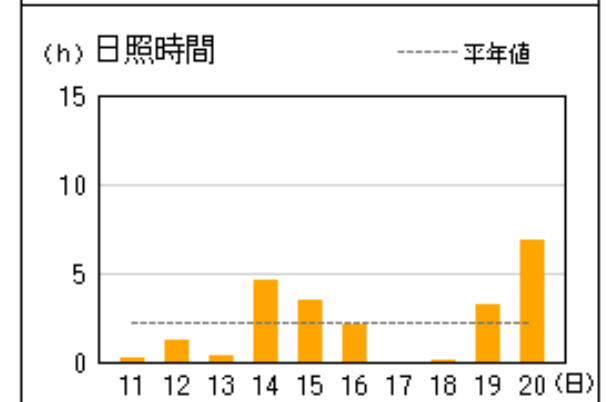
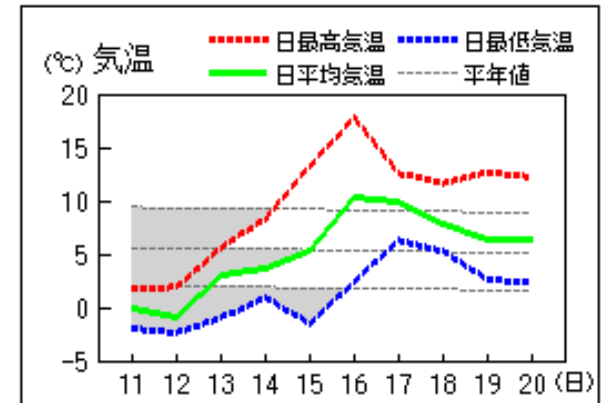
赤名



瑞穂



益田

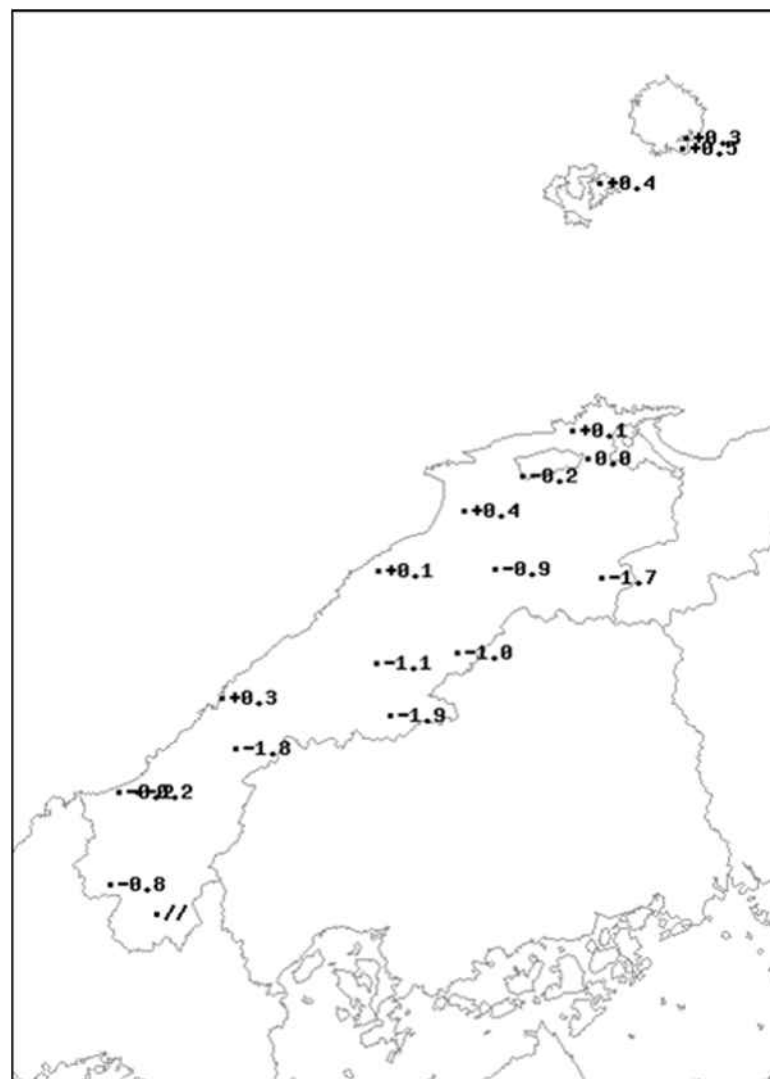
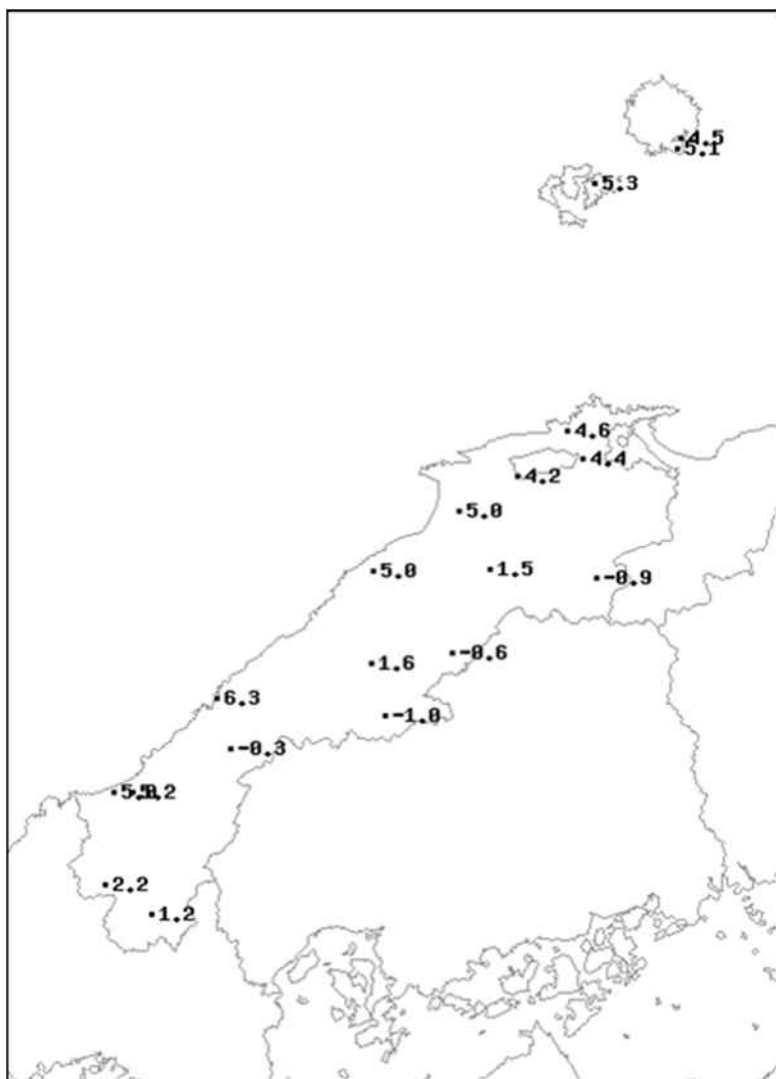


# 1月中旬のアメダス気象分布図（平均気温）

平均気温（ ）

平年差（ ）

観測値・平年値（ ）




地点名	実況値	平年値	平年差
西郷	4.5	4.2	+0.3
西郷岬	5.1	4.6	+0.5
海士	5.3	4.9	+0.4
鹿島	4.6	4.5	+0.1
斐川	4.2	4.4	-0.2
松江	4.4	4.4	0.0
出雲	5.0	4.6	+0.4
大田	5.0	4.9	+0.1
掛合	1.5	2.4	-0.9
横田	-0.9	0.8	-1.7
赤名	-0.6	0.4	-1.0
川本	1.6	2.7	-1.1
浜田	6.3	6.0	+0.3
瑞穂	-1.0	0.9	-1.9
弥栄	-0.3	1.5	-1.8
高津	5.0	5.2	-0.2
益田	5.2	5.4	-0.2
津和野	2.2	3.0	-0.8
吉賀	1.2	//	//

## 凡例


- D 正常値
- 現象なし
- D) 準正常値
- D] 資料不足値
- X 資料なし
- // 平年値なし

# 1月中旬のアメダス気象分布図（最高気温・最低気温の旬平均）

最高気温の旬平均（ ）



最低気温の旬平均（ ）

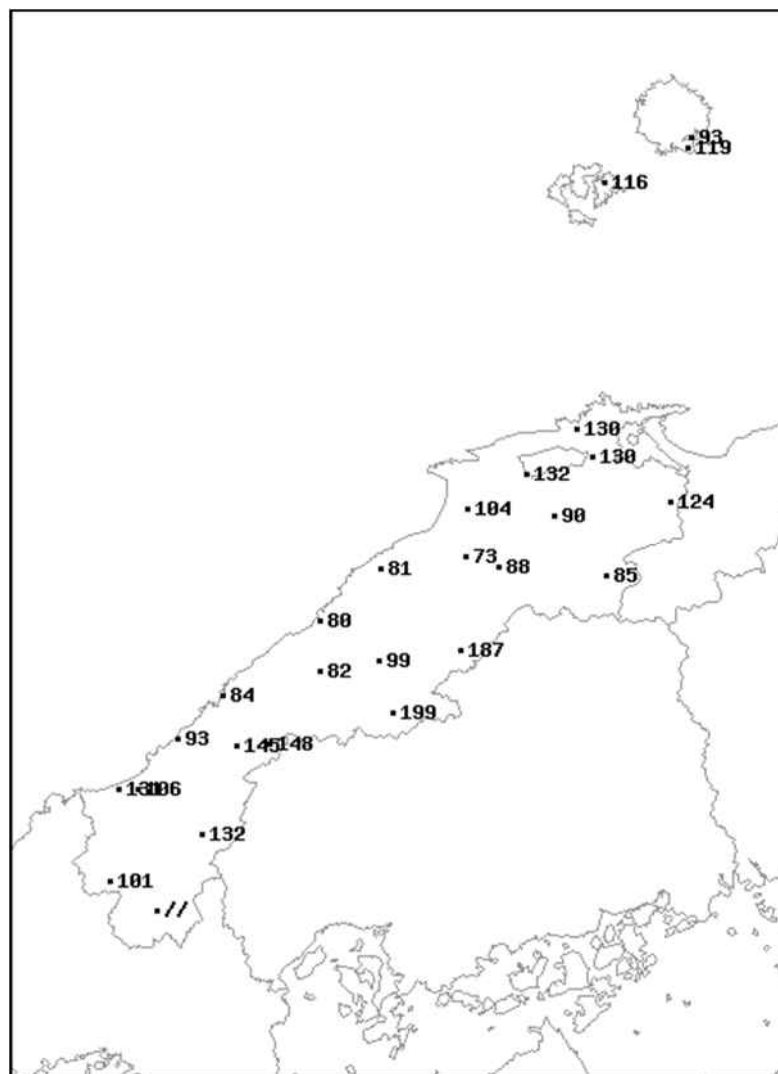
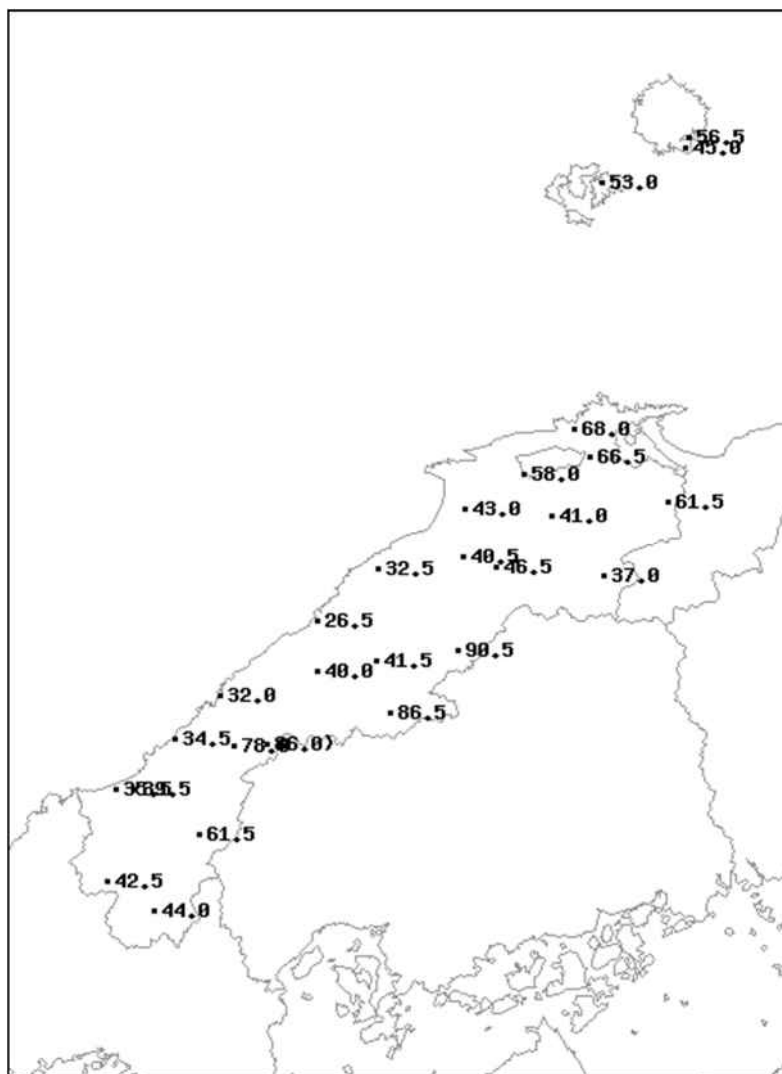


# 1月中旬のアメダス気象分布図（降水量）

降水量 (mm)

平年比 (%)

観測値・平年値 (mm)



地点名	実況値	平年値	平年比(%)
西郷	56.5	60.7	93
西郷岬	45.0	37.8	119
海士	53.0	45.6	116
鹿島	68.0	52.4	130
斐川	58.0	43.8	132
松江	66.5	51.0	130
出雲	43.0	41.3	104
大東	41.0	45.7	90
伯太	61.5	49.4	124
佐田	40.5	55.5	73
大田	32.5	40.3	81
掛合	46.5	52.9	88
横田	37.0	43.5	85
福光	26.5	33.1	80
赤名	90.5	48.3	187
桜江	40.0	48.5	82
川本	41.5	42.1	99
浜田	32.0	38.1	84
瑞穂	86.5	43.5	199
三隅	34.5	37.0	93
弥栄	78.0	53.8	145
波佐	86.0	58.1	148
高津	35.5	27.1	131
益田	39.5	37.4	106
匹見	61.5	46.6	132
津和野	42.5	42.0	101
吉賀	44.0	//	//

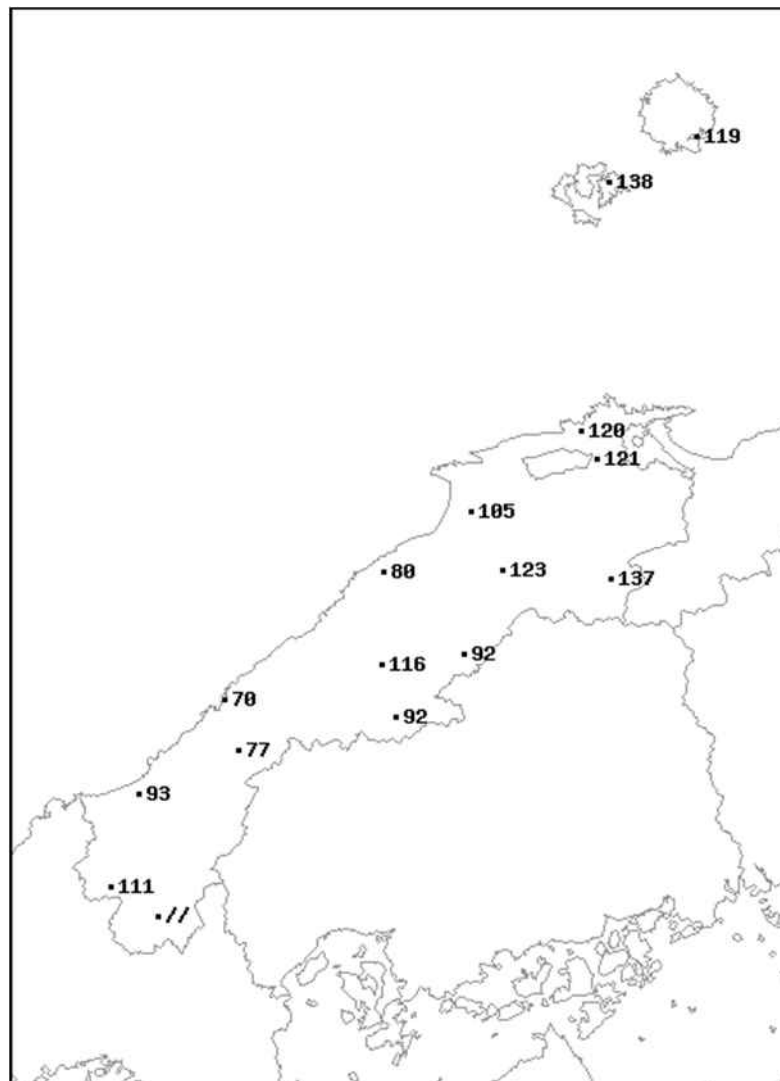
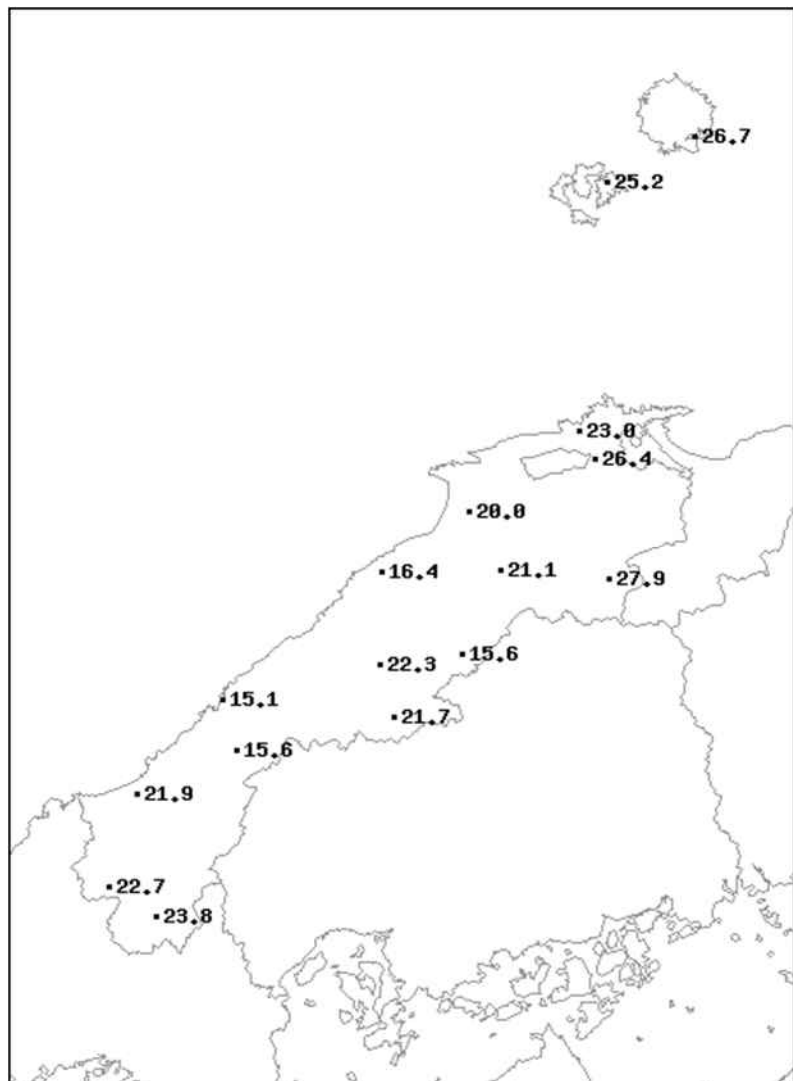


# 1月中旬のアメダス気象分布図（日照時間）

日照時間（h）

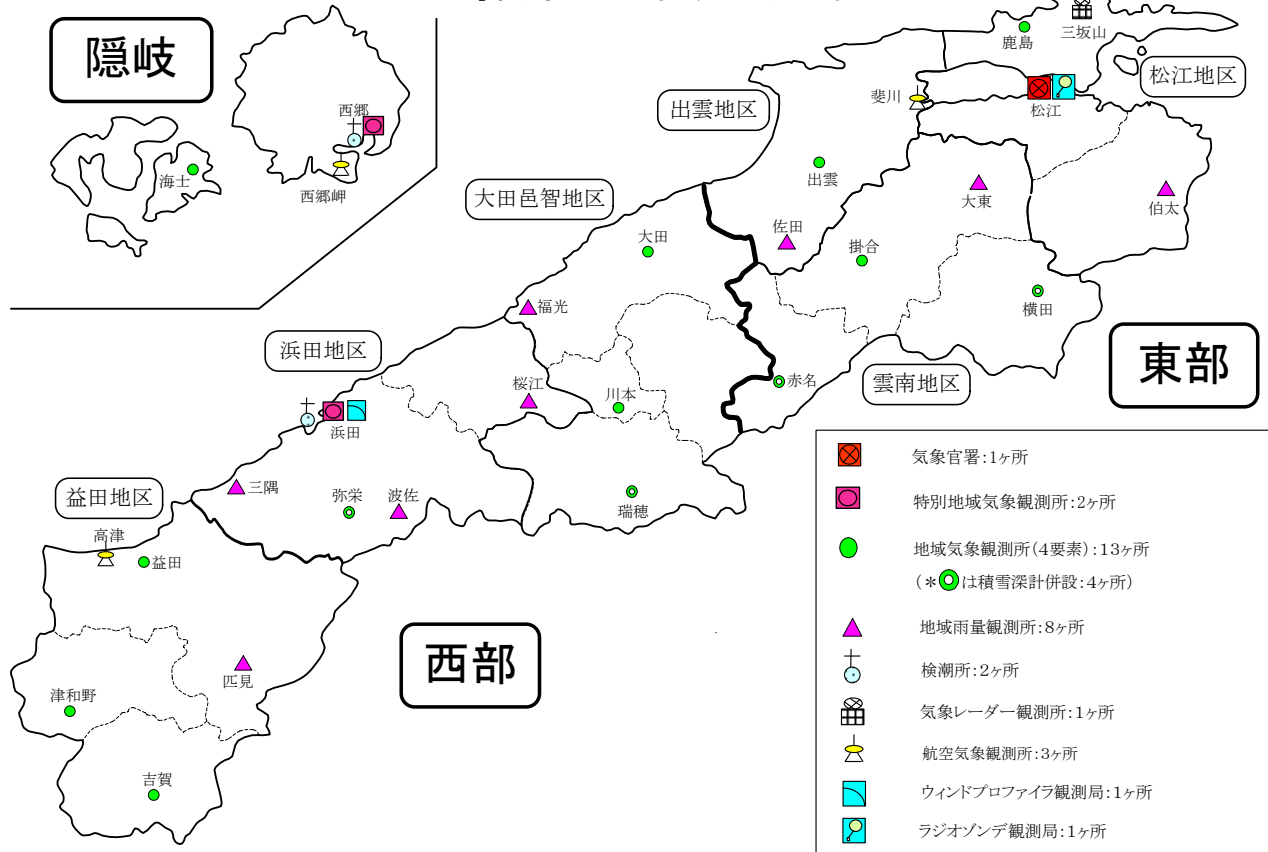
平年比（%）

観測値・平年値（h）



地点名	実況値	平年値	平年比(%)
西郷	26.7	22.5	119
海士	25.2	18.2	138
鹿島	23.0	19.2	120
松江	26.4	21.8	121
出雲	20.0	19.0	105
大田	16.4	20.6	80
掛合	21.1	17.2	123
横田	27.9	20.3	137
赤名	15.6	16.9	92
川本	22.3	19.3	116
浜田	15.1	21.6	70
瑞穂	21.7	23.5	92
弥栄	15.6	20.3	77
益田	21.9	23.5	93
津和野	22.7	20.5	111
吉賀	23.8	//	//

# 島根県内気象観測所配置図



平成28年9月28日現在

島根県地域気象観測所（アメダス）所在地一覧表

観測所	気温	降水量	日照	風向 風速	積雪	所在地	緯度	経度	海面上 の高さ
西郷	○	○	○	○	○	隠岐郡隠岐の島町西町大城ノ一（西郷特別地域気象観測所）	36°12.2'	133°20.0'	27m
西郷岬	○	○		○		隠岐郡隠岐の島町岬町（隠岐航空気象観測所）	36°10.7'	133°19.4'	80m
海士	○	○	○	○		隠岐郡海士町海士	36°05.8'	133°05.8'	3m
鹿島	○	○	○	○		松江市鹿島町北講武	35°31.2'	133°01.3'	5m
斐川	○	○		○		出雲市斐川町沖州（出雲航空気象観測所）	35°24.8'	132°53.4'	2m
松江	○	○	○	○	○	松江市西津田（松江地方気象台）	35°27.4'	133°03.9'	17m
出雲	○	○	○	○		出雲市芦渡町	35°19.9'	132°43.8'	20m
大東		○				雲南市大東町下阿用	35°19.1'	132°57.9'	56m
伯太		○				安来市伯太町母里	35°21.0'	133°16.4'	23m
佐田		○				出雲市佐田町大呂	35°13.3'	132°43.4'	100m
大田	○	○	○	○		大田市大田町大田	35°11.4'	132°29.8'	30m
掛合	○	○	○	○		雲南市掛合町掛合	35°11.8'	132°48.9'	215m
横田	○	○	○	○	○	仁多郡奥出雲町稲原	35°10.4'	133°06.2'	369m
福光		○				大田市温泉津町福光	35°04.2'	132°20.0'	8m
赤名	○	○	○	○	○	飯石郡飯南町下赤名	35°00.1'	132°42.7'	444m
桜江		○				江津市桜江町川戸	34°57.2'	132°20.0'	32m
川本	○	○	○	○		邑智郡川本町川本	34°58.6'	132°29.5'	132m
浜田	○	○	○	○		浜田市大辻町（浜田特別地域気象観測所）	34°53.8'	132°04.2'	19m
瑞穂	○	○	○	○	○	邑智郡邑南町淀原	34°51.2'	132°31.8'	327m
三隅		○				浜田市三隅町西河内	34°47.7'	131°56.9'	9m
弥栄	○	○	○	○	○	浜田市弥栄町長安本郷	34°46.6'	132°06.5'	380m
波佐		○				浜田市金城町波佐	34°46.8'	132°11.8'	370m
高津	○	○		○		益田市内田町（石見航空気象観測所）	34°40.5'	131°47.4'	54m
益田	○	○	○	○		益田市あけぼの東町	34°40.6'	131°50.6'	4m
匹見		○				益田市匹見町匹見	34°34.3'	132°01.0'	259m
津和野	○	○	○	○		鹿足郡津和野町森村	34°27.7'	131°46.2'	165m
吉賀	○	○	○	○		鹿足郡吉賀町七日市	34°23.5'	131°53.6'	250m