

# 島根県の気象概況(旬の速報)

平成29年11月上旬

松江地方気象台

## 気象概況 平成 29 年 11 月上旬

期間中は、高気圧に覆われて晴れた日が多かった。8日は寒冷前線が島根県を通過して、大気の状態が不安定となり、益田市で突風が発生した。

| 日付  | 天気概況                       | 松江(06時～18時) | 松江(18時～翌06時) |
|-----|----------------------------|-------------|--------------|
| 1日  | 高気圧に覆われる                   | 晴           | 晴一時薄曇        |
| 2日  | 高気圧に覆われる                   | 薄曇後晴        | 曇時々晴         |
| 3日  | 前線を伴う低気圧が日本海を東進            | 晴後曇         | 曇時々雨         |
| 4日  | 前線が日本海を東進した後、寒気の影響を受ける     | 曇時々雨        | 曇後晴          |
| 5日  | 高気圧に覆われる                   | 晴           | 快晴           |
| 6日  | 高気圧に覆われる                   | 晴一時薄曇       | 晴            |
| 7日  | 気圧の谷や湿った空気の影響を受ける          | 曇一時晴        | 曇一時雨         |
| 8日  | 寒冷前線や湿った空気の影響を受ける          | 曇後一時雨、雷を伴う  | 曇            |
| 9日  | 高気圧に覆われる                   | 曇後晴         | 晴            |
| 10日 | 高気圧に覆われるが、次第に日本海の前線の影響を受ける | 快晴          | 曇一時雨         |

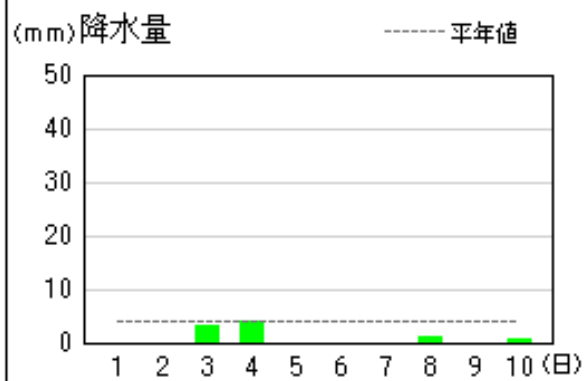
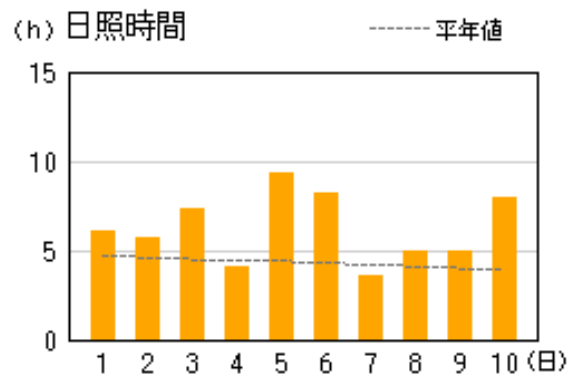
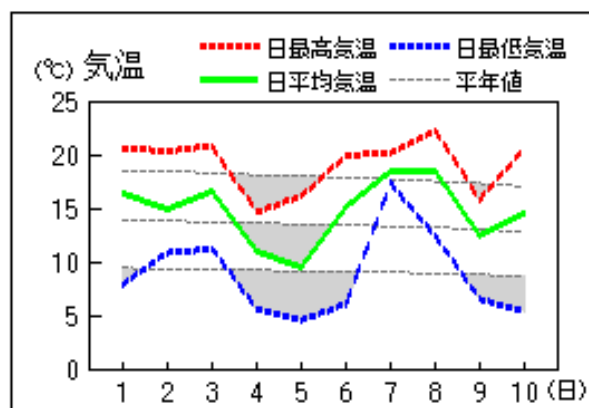
### 気象官署・特別地域気象観測所の観測値(11月上旬)

| 要素 | 気温( ) |      |      |      |     |      | 降水量(mm) |      | 日照時間(h) |      |
|----|-------|------|------|------|-----|------|---------|------|---------|------|
|    | 平均    |      | 最高   |      | 最低  |      | 本年      | 平年   | 本年      | 平年   |
|    | 本年    | 平年   | 本年   | 平年   | 本年  | 平年   |         |      |         |      |
| 松江 | 13.8  | 13.5 | 19.7 | 18.4 | 8.2 | 9.2  | 23.5    | 40.6 | 63.2    | 45.6 |
| 浜田 | 15.1  | 14.5 | 20.2 | 18.9 | 9.5 | 10.4 | 13.5    | 36.4 | 66.6    | 46.9 |
| 西郷 | 14.7  | 13.5 | 19.1 | 18.0 | 8.8 | 9.1  | 8.5     | 40.8 | 62.2    | 43.8 |

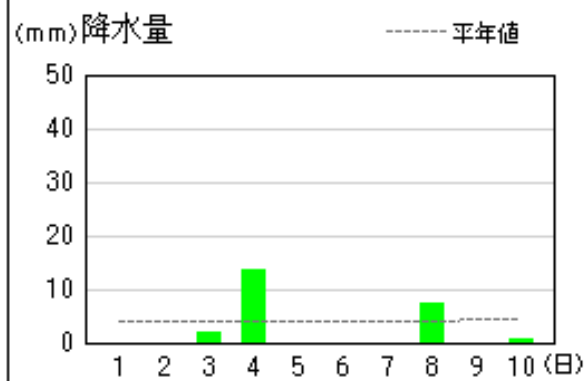
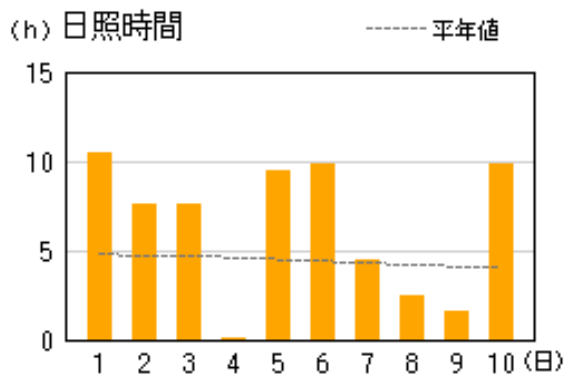
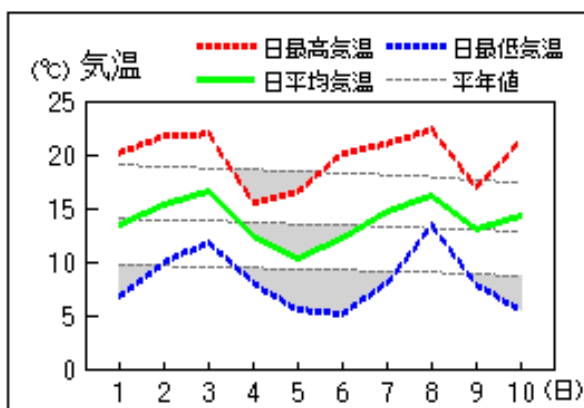
平均気温は、松江 平年並、浜田 平年並、西郷 平年並  
 降水量は、松江 平年並、浜田 少ない、西郷 少ない  
 日照時間は、松江 多い、浜田 多い、西郷 かなり多い

地上気象 気象経過図：2017年11月01日-2017年11月10日

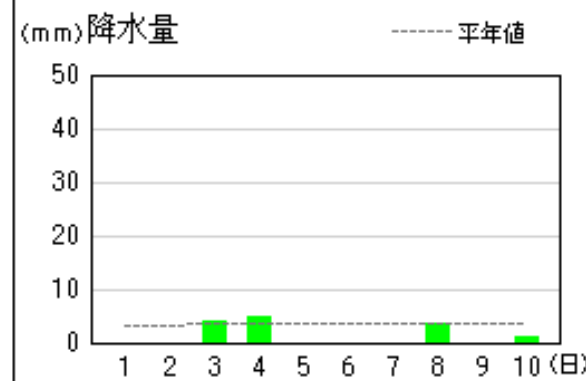
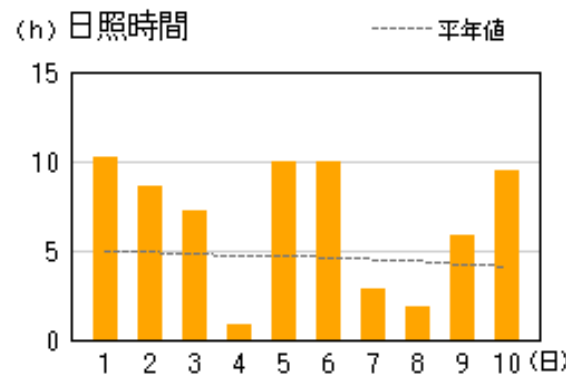
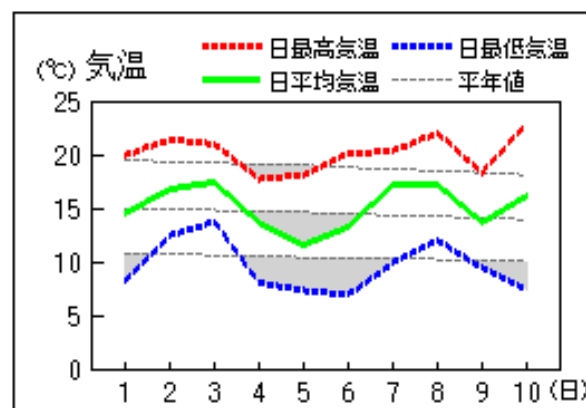
西郷



松江

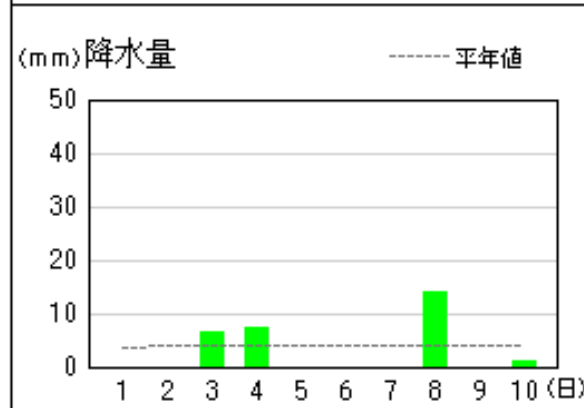
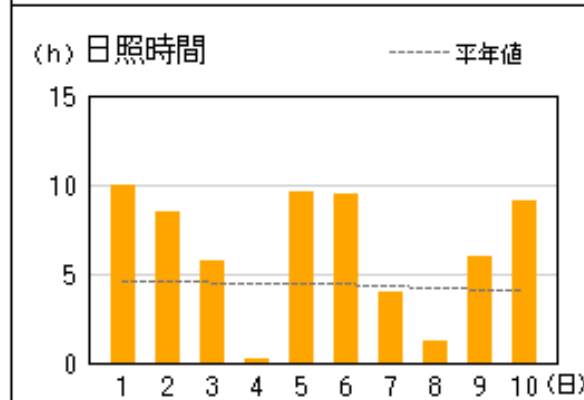
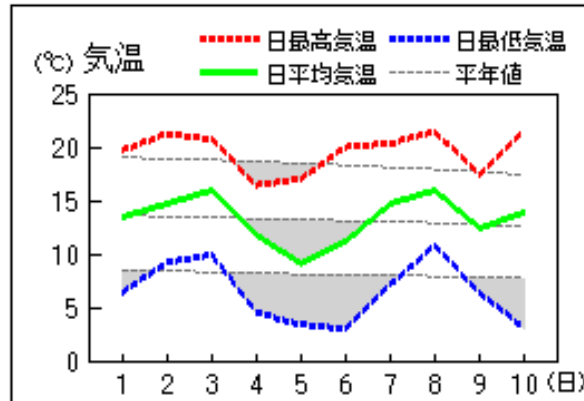


浜田

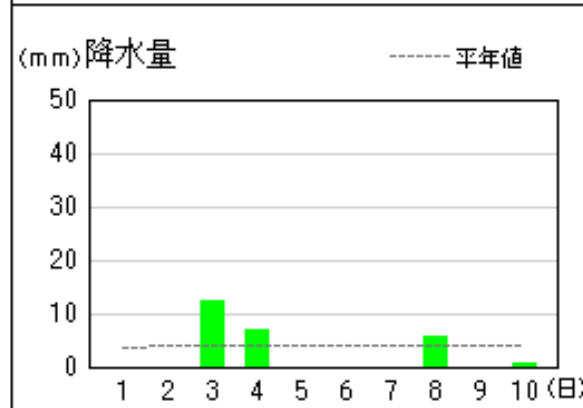
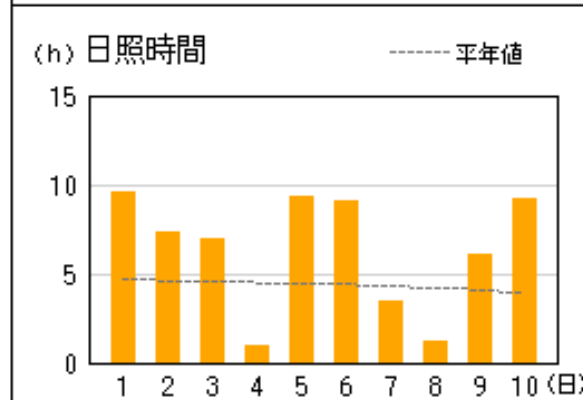
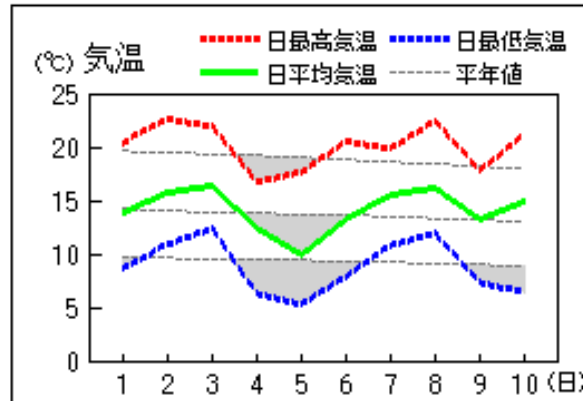


アメダス 気象経過図：2017年11月01日-2017年11月10日

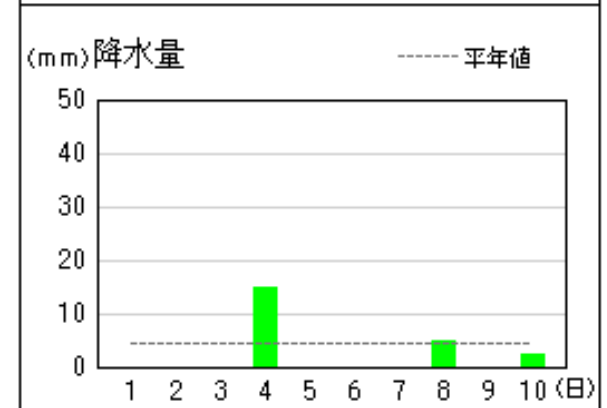
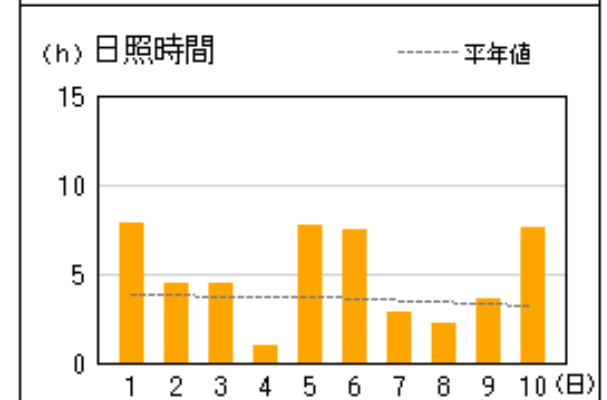
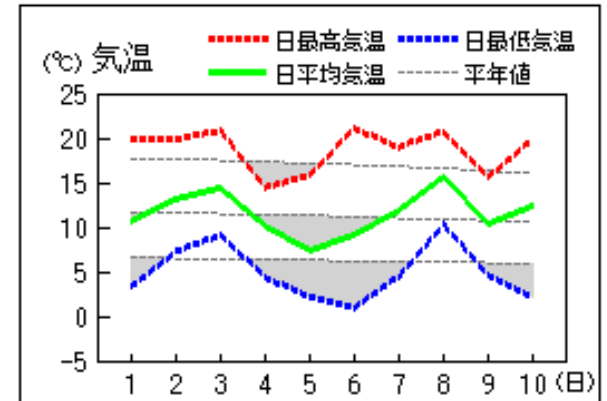
出雲



大田

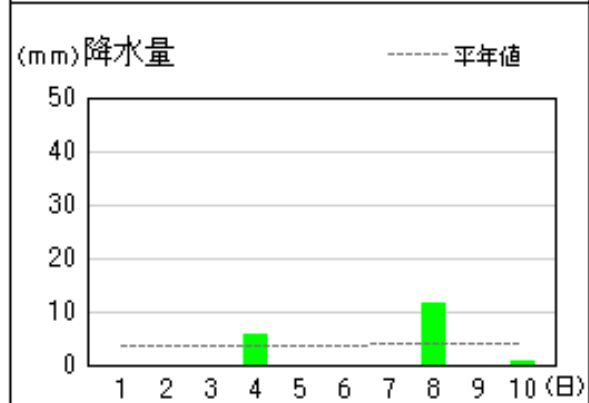
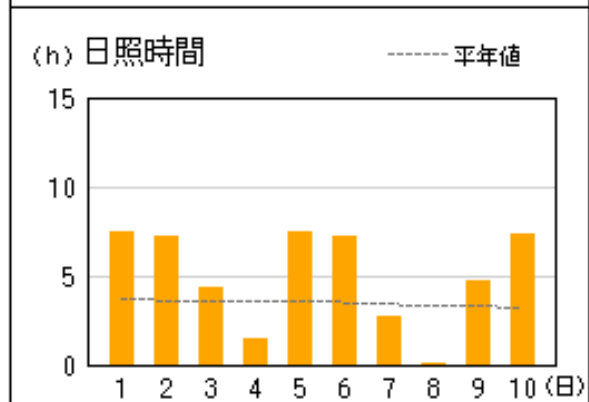
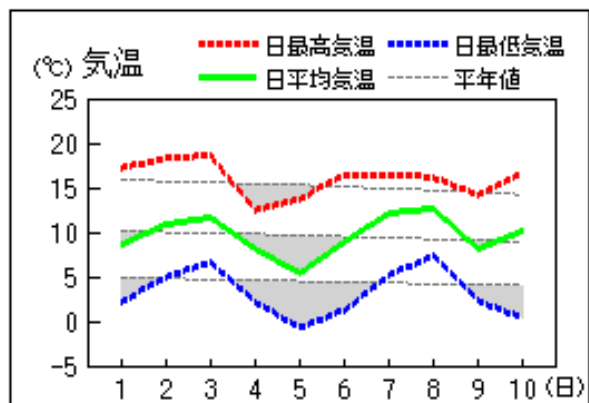


掛合

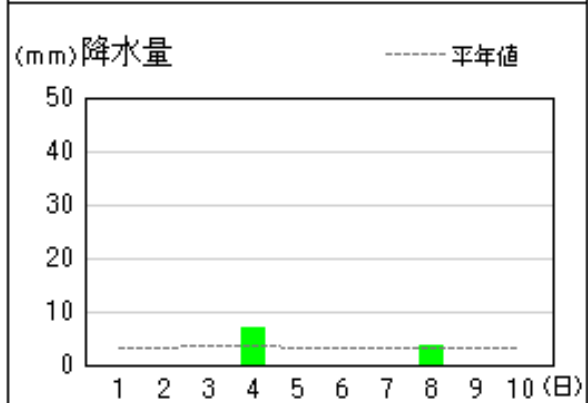
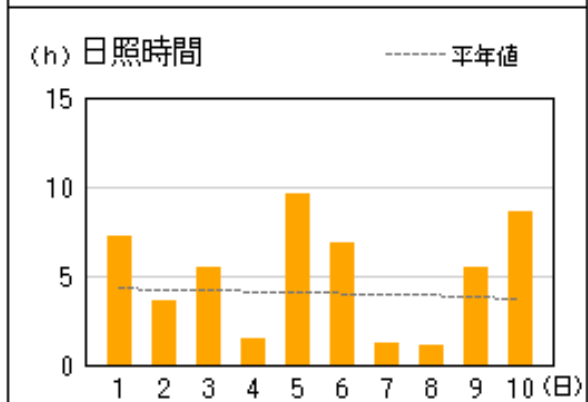
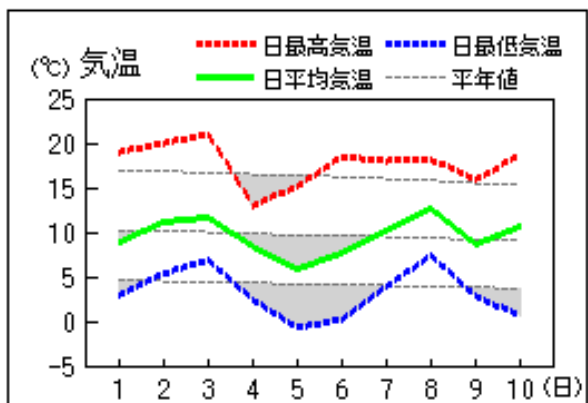


アメダス 気象経過図：2017年11月01日-2017年11月10日

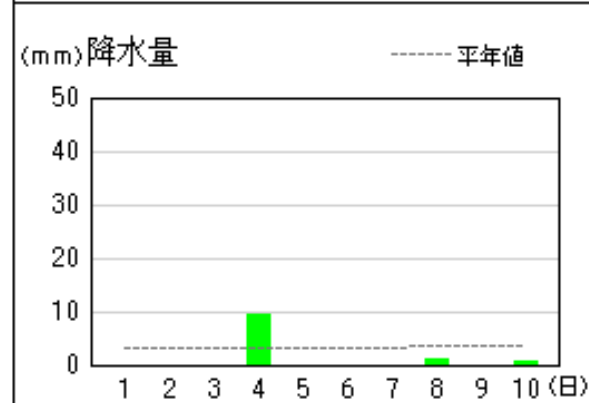
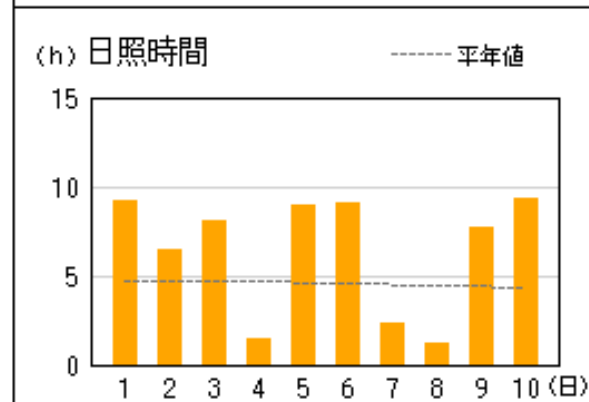
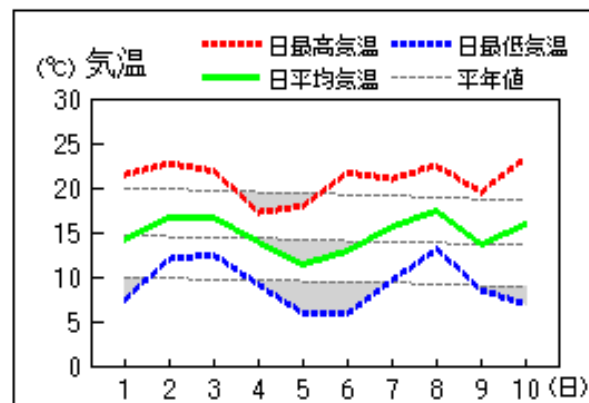
赤名



瑞穂



益田

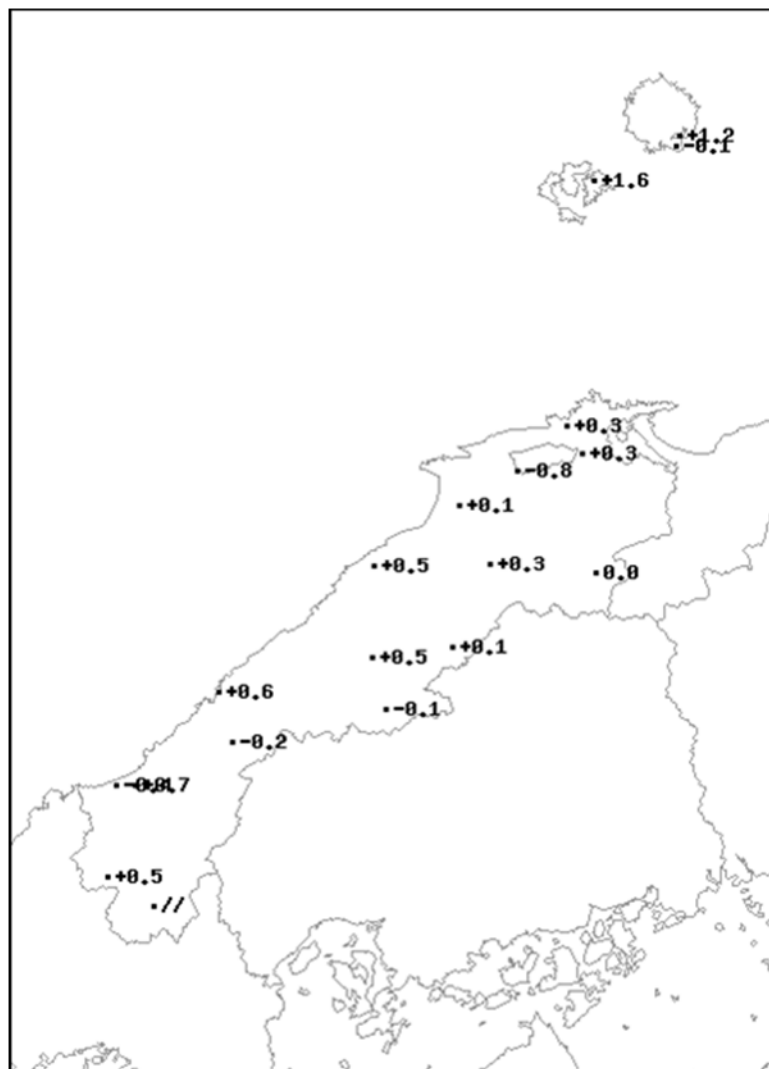
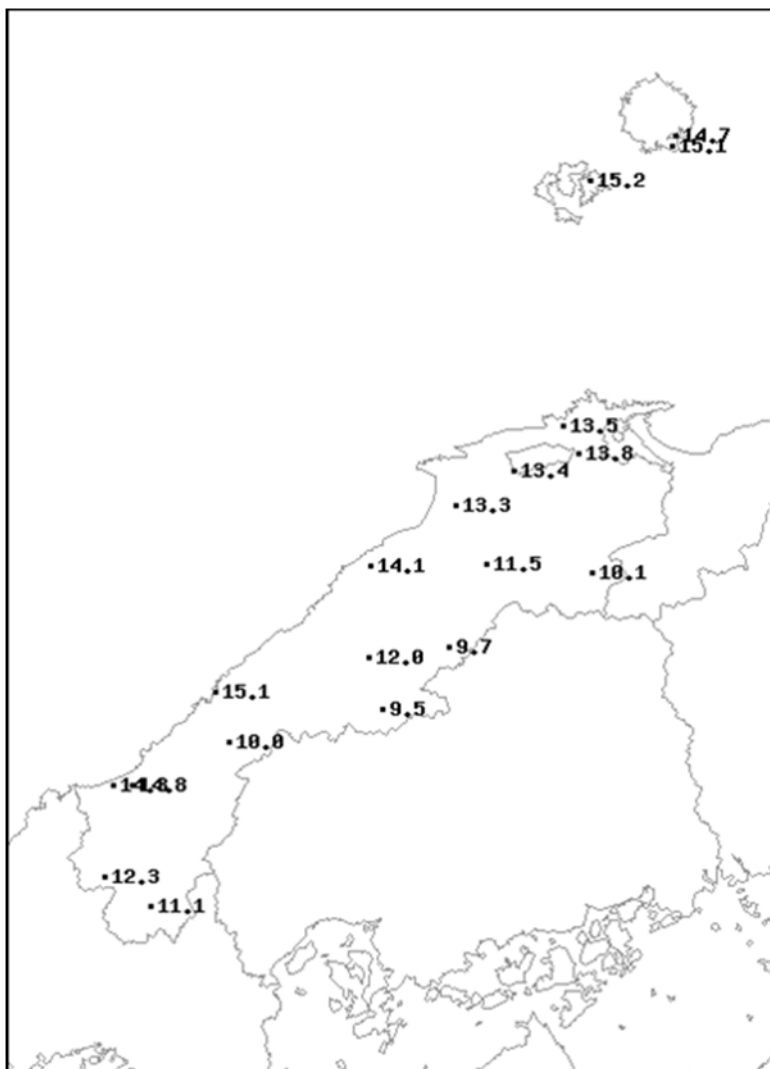


# 11月上旬のアメダス気象分布図（平均気温）

平均気温（ ）

平年差（ ）

観測値・平年値（ ）



| 地点名 | 実況値  | 平年値  | 平年差   |
|-----|------|------|-------|
| 西郷  | 14.7 | 13.5 | + 1.2 |
| 西郷岬 | 15.1 | 15.2 | - 0.1 |
| 海士  | 15.2 | 13.6 | + 1.6 |
| 鹿島  | 13.5 | 13.2 | + 0.3 |
| 斐川  | 13.4 | 14.2 | - 0.8 |
| 松江  | 13.8 | 13.5 | + 0.3 |
| 出雲  | 13.3 | 13.2 | + 0.1 |
| 大田  | 14.1 | 13.6 | + 0.5 |
| 掛合  | 11.5 | 11.2 | + 0.3 |
| 横田  | 10.1 | 10.1 | 0.0   |
| 赤名  | 9.7  | 9.6  | + 0.1 |
| 川本  | 12.0 | 11.5 | + 0.5 |
| 浜田  | 15.1 | 14.5 | + 0.6 |
| 瑞穂  | 9.5  | 9.6  | - 0.1 |
| 弥栄  | 10.0 | 10.2 | - 0.2 |
| 高津  | 14.3 | 14.7 | - 0.4 |
| 益田  | 14.8 | 14.1 | + 0.7 |
| 津和野 | 12.3 | 11.8 | + 0.5 |
| 吉賀  | 11.1 | //   | //    |



### 凡例

- D 正常値
- 現象なし
- D) 準正常値
- D] 資料不足値
- X 資料なし
- // 平年値なし

# 11月上旬のアメダス気象分布図（最高気温・最低気温の旬平均）

最高気温の旬平均（ ）

最低気温の旬平均（ ）

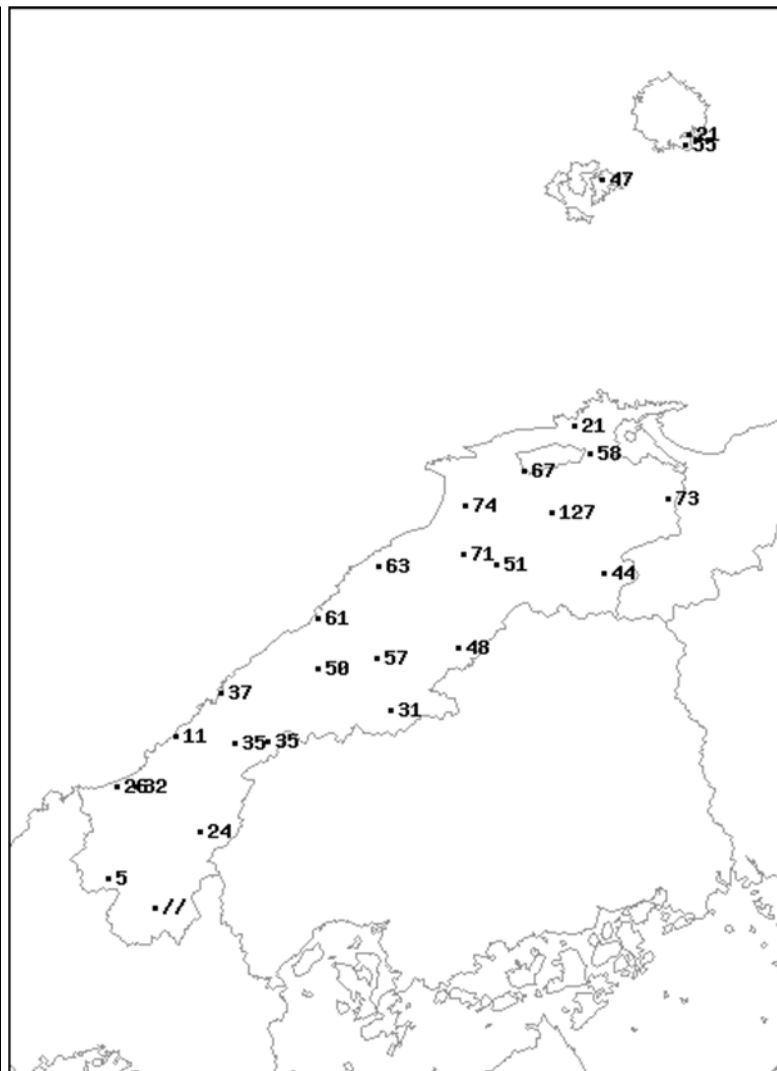
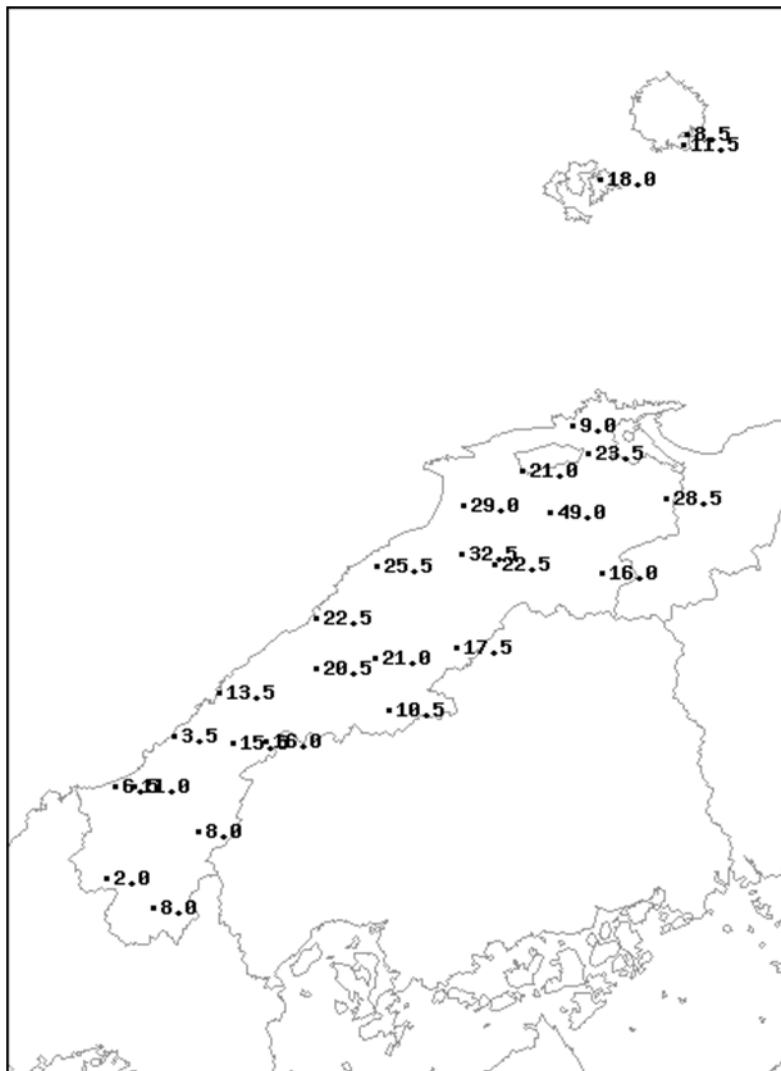


# 11月上旬のアメダス気象分布図（降水量）

降水量(mm)

平年比(%)

観測値・平年値(mm)



| 地点名 | 実況値  | 平年値  | 平年比(%) |
|-----|------|------|--------|
| 西郷  | 8.5  | 40.8 | 21     |
| 西郷岬 | 11.5 | 20.9 | 55     |
| 海士  | 18.0 | 38.1 | 47     |
| 鹿島  | 9.0  | 43.6 | 21     |
| 斐川  | 21.0 | 31.5 | 67     |
| 松江  | 23.5 | 40.6 | 58     |
| 出雲  | 29.0 | 39.0 | 74     |
| 大東  | 49.0 | 38.6 | 127    |
| 伯太  | 28.5 | 39.2 | 73     |
| 佐田  | 32.5 | 46.0 | 71     |
| 大田  | 25.5 | 40.3 | 63     |
| 掛合  | 22.5 | 44.0 | 51     |
| 横田  | 16.0 | 36.6 | 44     |
| 福光  | 22.5 | 36.9 | 61     |
| 赤名  | 17.5 | 36.5 | 48     |
| 桜江  | 20.5 | 41.3 | 50     |
| 川本  | 21.0 | 37.0 | 57     |
| 浜田  | 13.5 | 36.4 | 37     |
| 瑞穂  | 10.5 | 34.2 | 31     |
| 三隅  | 3.5  | 32.9 | 11     |
| 弥栄  | 15.5 | 44.4 | 35     |
| 波佐  | 16.0 | 45.4 | 35     |
| 高津  | 6.5  | 25.0 | 26     |
| 益田  | 11.0 | 34.4 | 32     |
| 匹見  | 8.0  | 33.6 | 24     |
| 津和野 | 2.0  | 37.6 | 5      |
| 吉賀  | 8.0  | //   | //     |

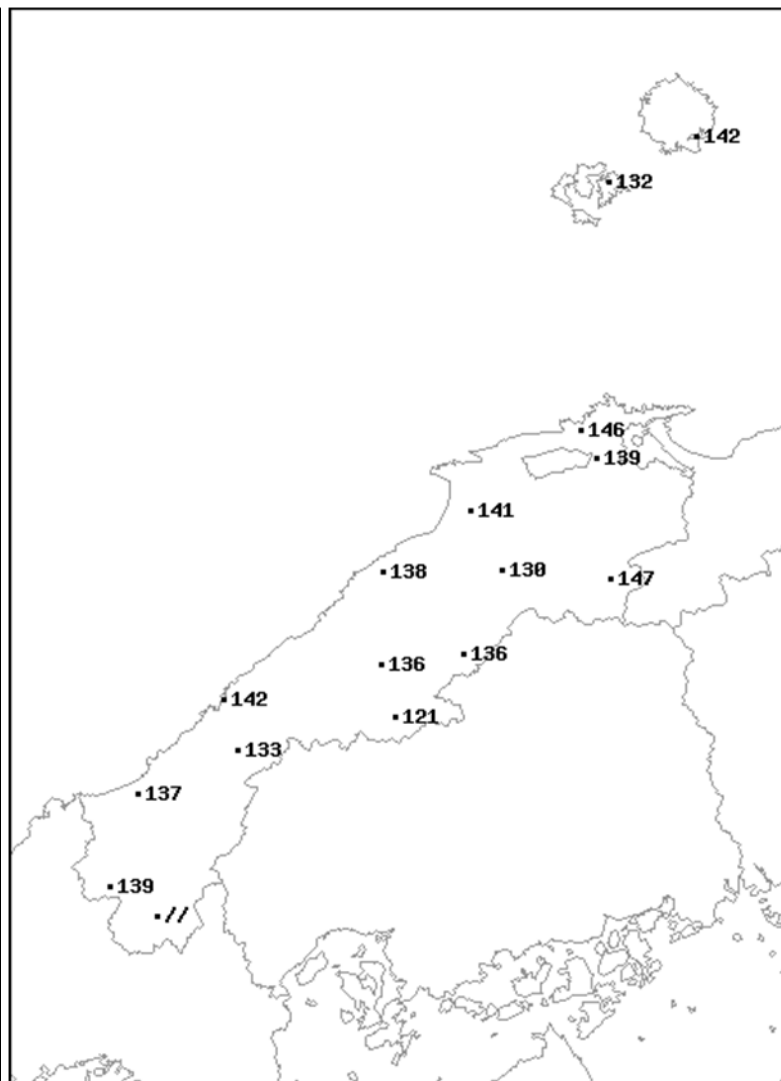
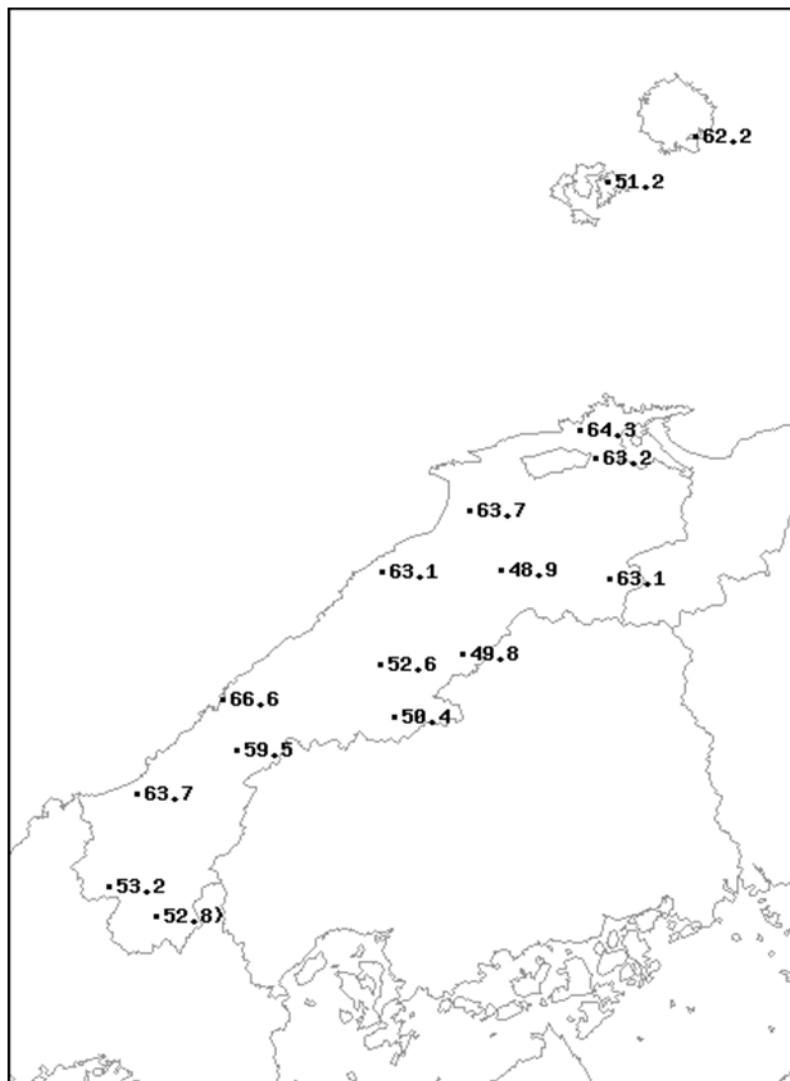


# 11月上旬のアメダス気象分布図（日照時間）

日照時間（h）

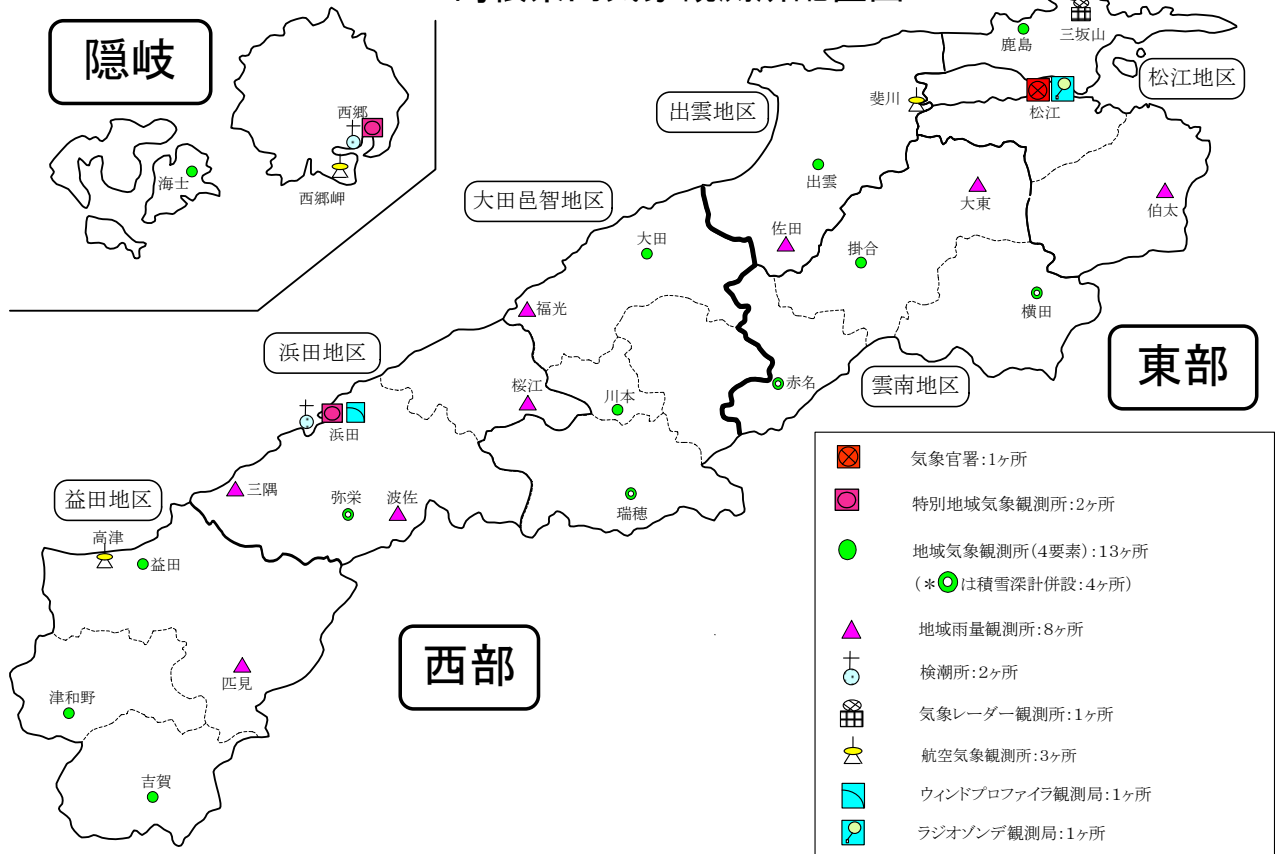
平年比（％）

観測値・平年値（h）



| 地点名 | 実況値   | 平年値  | 平年比(%) |
|-----|-------|------|--------|
| 西郷  | 62.2  | 43.8 | 142    |
| 海士  | 51.2  | 38.9 | 132    |
| 鹿島  | 64.3  | 44.0 | 146    |
| 松江  | 63.2  | 45.6 | 139    |
| 出雲  | 63.7  | 45.3 | 141    |
| 大田  | 63.1  | 45.7 | 138    |
| 掛合  | 48.9  | 37.6 | 130    |
| 横田  | 63.1  | 42.9 | 147    |
| 赤名  | 49.8  | 36.6 | 136    |
| 川本  | 52.6  | 38.6 | 136    |
| 浜田  | 66.6  | 46.9 | 142    |
| 瑞穂  | 50.4  | 41.5 | 121    |
| 弥栄  | 59.5  | 44.9 | 133    |
| 益田  | 63.7  | 46.5 | 137    |
| 津和野 | 53.2  | 38.3 | 139    |
| 吉賀  | 52.8) | //   | //     |

# 島根県内気象観測所配置図



平成28年9月28日現在

島根県地域気象観測所（アメダス）所在地一覧表

| 観測所 | 気温 | 降水量 | 日照 | 風向<br>風速 | 積雪 | 所在地                         | 緯度       | 経度        | 海面上<br>の高さ |
|-----|----|-----|----|----------|----|-----------------------------|----------|-----------|------------|
| 西郷  | ○  | ○   | ○  | ○        | ○  | 隠岐郡隠岐の島町西町大城ノ一（西郷特別地域気象観測所） | 36°12.2' | 133°20.0' | 27m        |
| 西郷岬 | ○  | ○   |    | ○        |    | 隠岐郡隠岐の島町岬町（隠岐航空気象観測所）       | 36°10.7' | 133°19.4' | 80m        |
| 海士  | ○  | ○   | ○  | ○        |    | 隠岐郡海士町海士                    | 36°05.8' | 133°05.8' | 3m         |
| 鹿島  | ○  | ○   | ○  | ○        |    | 松江市鹿島町北講武                   | 35°31.2' | 133°01.3' | 5m         |
| 斐川  | ○  | ○   |    | ○        |    | 出雲市斐川町沖州（出雲航空気象観測所）         | 35°24.8' | 132°53.4' | 2m         |
| 松江  | ○  | ○   | ○  | ○        | ○  | 松江市西津田（松江地方気象台）             | 35°27.4' | 133°03.9' | 17m        |
| 出雲  | ○  | ○   | ○  | ○        |    | 出雲市芦渡町                      | 35°19.9' | 132°43.8' | 20m        |
| 大東  |    | ○   |    |          |    | 雲南市大東町下阿用                   | 35°19.1' | 132°57.9' | 56m        |
| 伯太  |    | ○   |    |          |    | 安来市伯太町母里                    | 35°21.0' | 133°16.4' | 23m        |
| 佐田  |    | ○   |    |          |    | 出雲市佐田町大呂                    | 35°13.3' | 132°43.4' | 100m       |
| 大田  | ○  | ○   | ○  | ○        |    | 大田市大田町大田                    | 35°11.4' | 132°29.8' | 30m        |
| 掛合  | ○  | ○   | ○  | ○        |    | 雲南市掛合町掛合                    | 35°11.8' | 132°48.9' | 215m       |
| 横田  | ○  | ○   | ○  | ○        | ○  | 仁多郡奥出雲町稲原                   | 35°10.4' | 133°06.2' | 369m       |
| 福光  |    | ○   |    |          |    | 大田市温泉津町福光                   | 35°04.2' | 132°20.0' | 8m         |
| 赤名  | ○  | ○   | ○  | ○        | ○  | 飯石郡飯南町下赤名                   | 35°00.1' | 132°42.7' | 444m       |
| 桜江  |    | ○   |    |          |    | 江津市桜江町川戸                    | 34°57.2' | 132°20.0' | 32m        |
| 川本  | ○  | ○   | ○  | ○        |    | 邑智郡川本町川本                    | 34°58.6' | 132°29.5' | 132m       |
| 浜田  | ○  | ○   | ○  | ○        |    | 浜田市大辻町（浜田特別地域気象観測所）         | 34°53.8' | 132°04.2' | 19m        |
| 瑞穂  | ○  | ○   | ○  | ○        | ○  | 邑智郡邑南町淀原                    | 34°51.2' | 132°31.8' | 327m       |
| 三隅  |    | ○   |    |          |    | 浜田市三隅町西河内                   | 34°47.7' | 131°56.9' | 9m         |
| 弥栄  | ○  | ○   | ○  | ○        | ○  | 浜田市弥栄町長安本郷                  | 34°46.6' | 132°06.5' | 380m       |
| 波佐  |    | ○   |    |          |    | 浜田市金城町波佐                    | 34°46.8' | 132°11.8' | 370m       |
| 高津  | ○  | ○   |    | ○        |    | 益田市内田町（石見航空気象観測所）           | 34°40.5' | 131°47.4' | 54m        |
| 益田  | ○  | ○   | ○  | ○        |    | 益田市あけぼの東町                   | 34°40.6' | 131°50.6' | 4m         |
| 匹見  |    | ○   |    |          |    | 益田市匹見町匹見                    | 34°34.3' | 132°01.0' | 259m       |
| 津和野 | ○  | ○   | ○  | ○        |    | 鹿足郡津和野町森村                   | 34°27.7' | 131°46.2' | 165m       |
| 吉賀  | ○  | ○   | ○  | ○        |    | 鹿足郡吉賀町七日市                   | 34°23.5' | 131°53.6' | 250m       |