

島根県の気象概況(旬の速報)

平成29年10月下旬

松江地方気象台

気象概況 平成 29 年 10 月下旬

期間中は、台風や前線等の影響で、曇や雨の日が多かった。このため、降水量は平年よりかなり多くなった。

台風第 21 号は、22 日に日本の南海上を北北東に進み、23 日 03 時頃に静岡県御前崎付近に上陸し、足早に東海から関東を北東進した。この影響で、奥出雲町横田で日降水量 164.0 ミリ（10 月としては 1 位）を観測した。

台風第 22 号は、29 日に日本の南海上を北東に進み、30 日 00 時に三陸沖で温帯低気圧となった。

日付	天気概況	松江(06時～18時)	松江(18時～翌06時)
21日	前線が日本の南岸に停滞	曇一時雨	雨一時曇
22日	台風第 21 号の影響を受ける	大雨	暴風雨
23日	次第に高気圧に覆われる	曇一時雨	曇一時晴
24日	高気圧に覆われるが、寒気の影響を受ける	曇	曇一時雨後時々晴
25日	高気圧に覆われる	晴	晴一時曇
26日	高気圧に覆われる	快晴	晴一時曇
27日	高気圧に覆われる	晴後時々曇	晴後曇
28日	前線が四国の南海上に停滞	雨時々曇	雨
29日	台風第 22 号の影響を受ける	雨後時々曇	雨時々曇
30日	高気圧に覆われる	曇後晴	晴
31日	高気圧に覆われる	晴	晴

気象官署・特別地域気象観測所の観測値(10月下旬)

要素	気温()						降水量(mm)		日照時間(h)	
	平均		最高		最低					
	本年	平年	本年	平年	本年	平年	本年	平年	本年	平年
松江	15.1	14.8	18.9	19.8	11.3	10.6	181.0	39.1	41.3	55.8
浜田	15.4	15.7	19.1	20.3	12.1	11.5	69.0	26.9	46.5	58.0
西郷	14.6	14.6	18.4	19.4	9.8	10.1	138.5	31.0	39.5	56.7

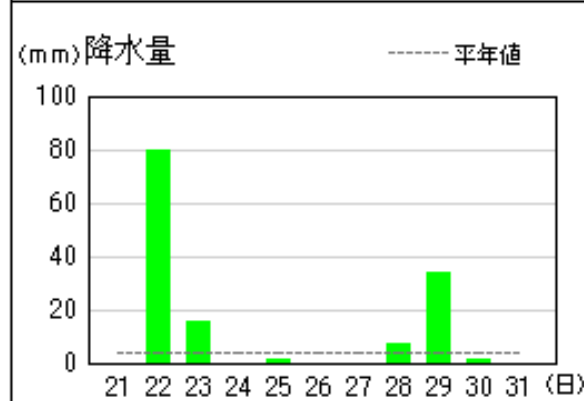
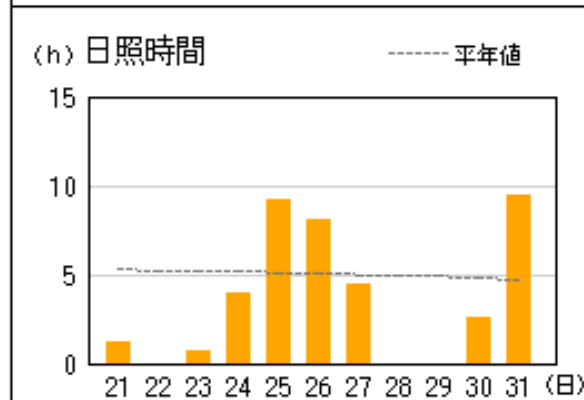
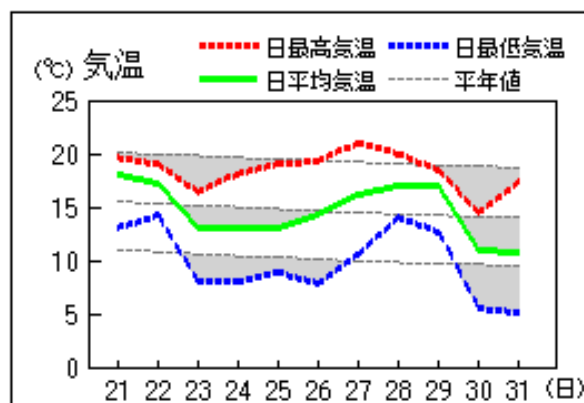
平均気温は、松江 平年並
 降水量は、松江 かなり多い
 日照時間は、松江 少ない

浜田 平年並
 浜田 かなり多い
 浜田 少ない

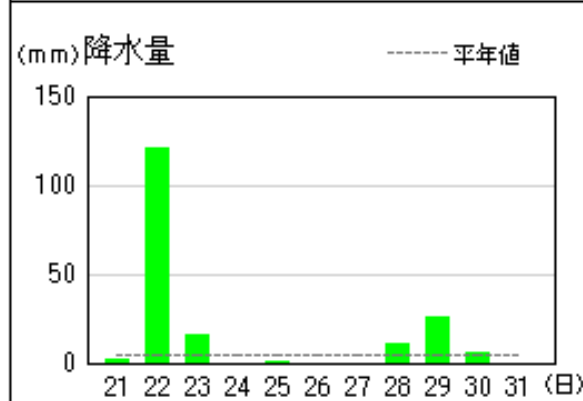
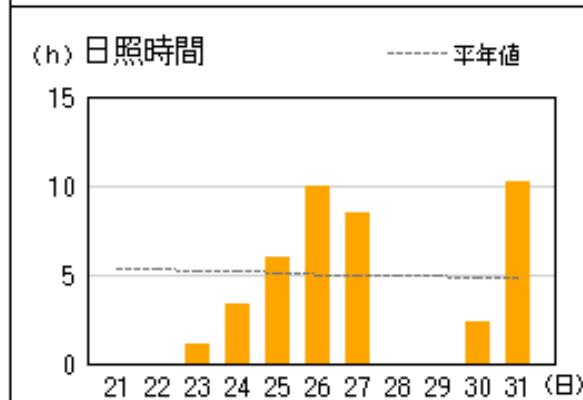
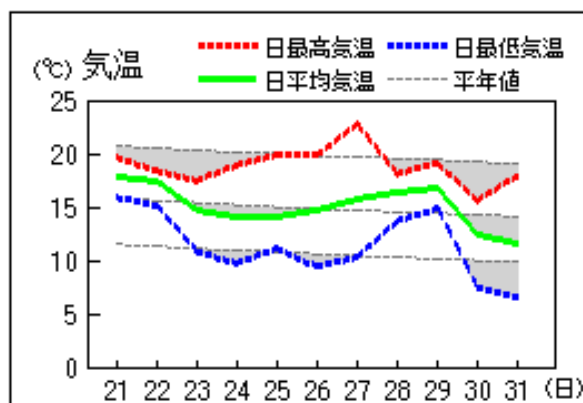
西郷 平年並
 西郷 かなり多い
 西郷 かなり少ない

地上気象 気象経過図：2017年10月21日-2017年10月31日

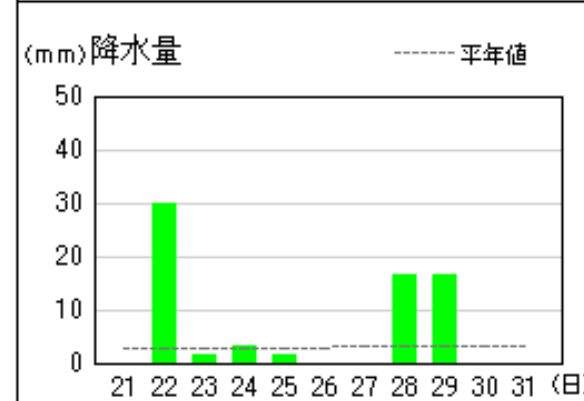
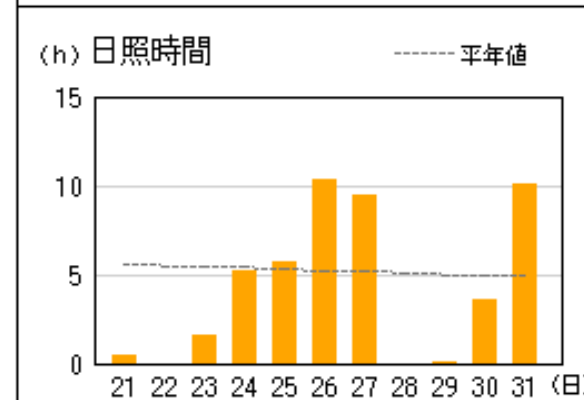
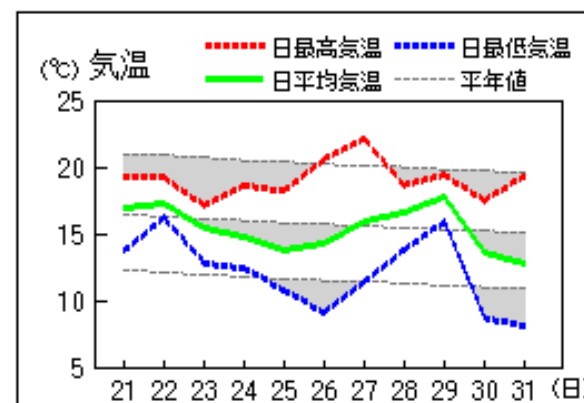
西郷



松江

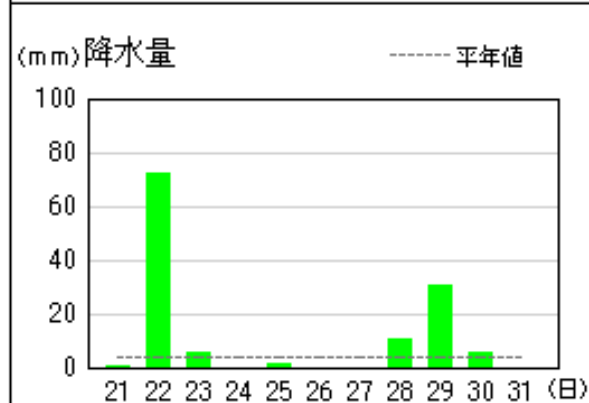
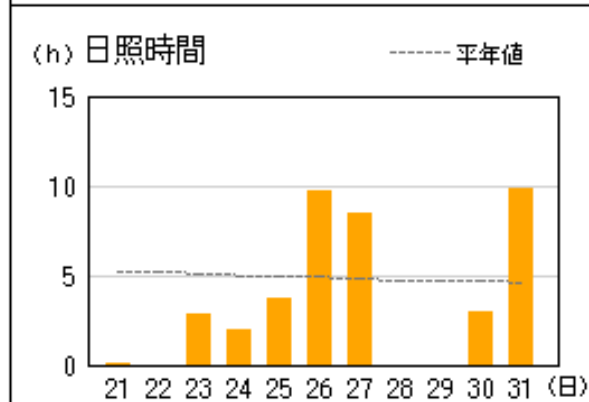
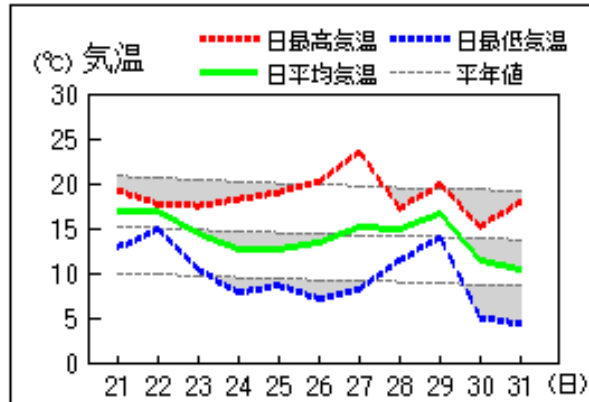


浜田

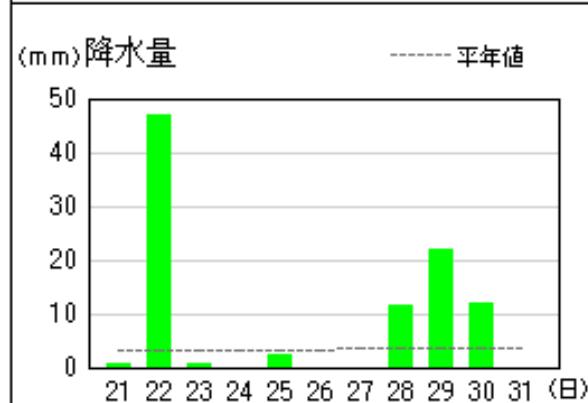
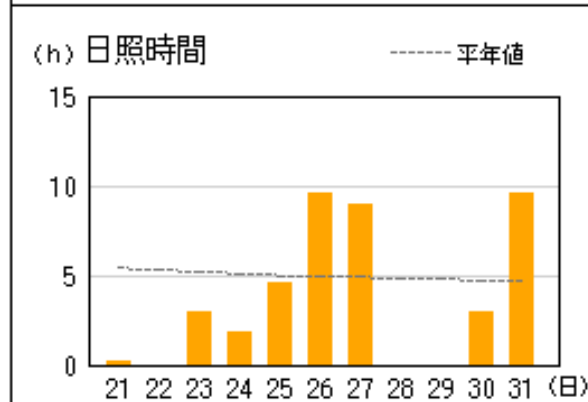
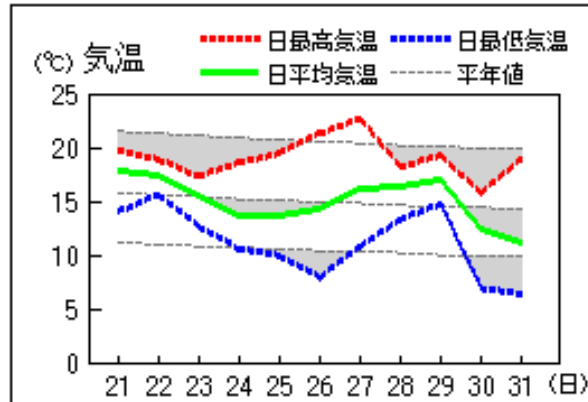


アメダス 気象経過図：2017年10月21日-2017年10月31日

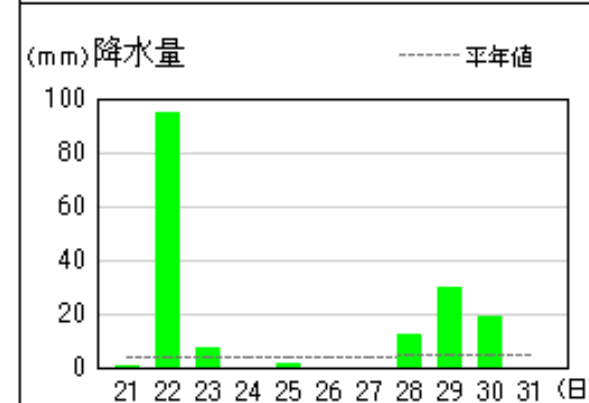
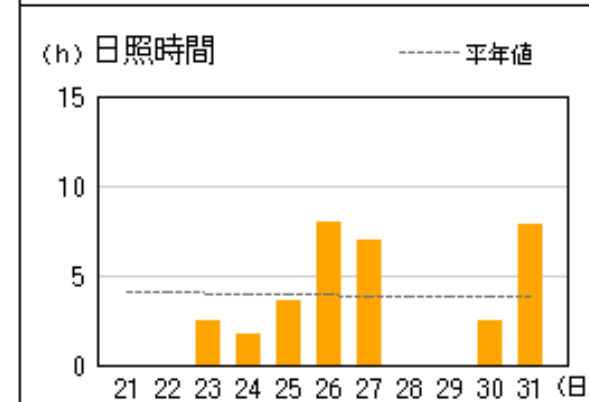
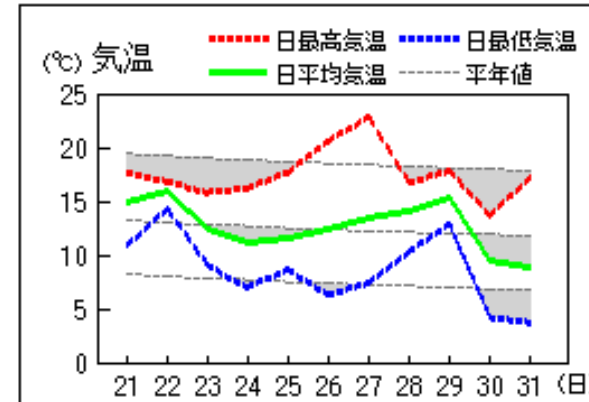
出雲



大田

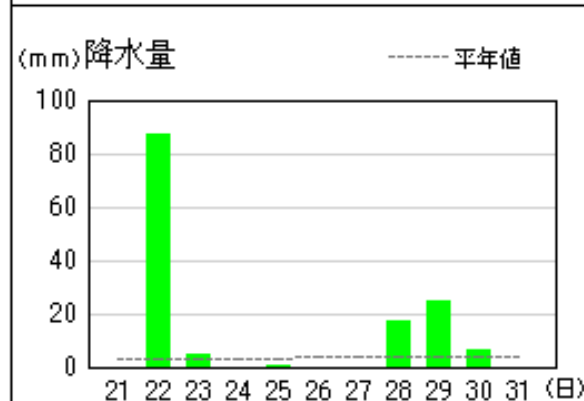
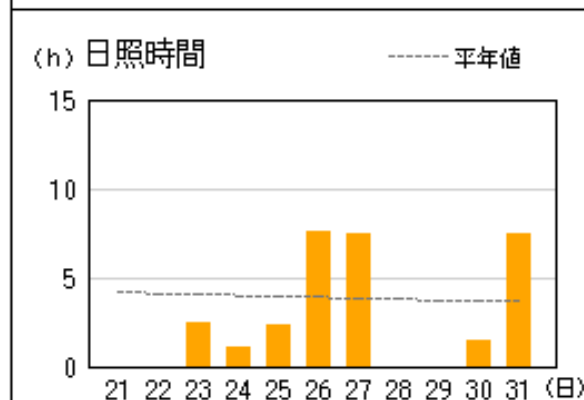
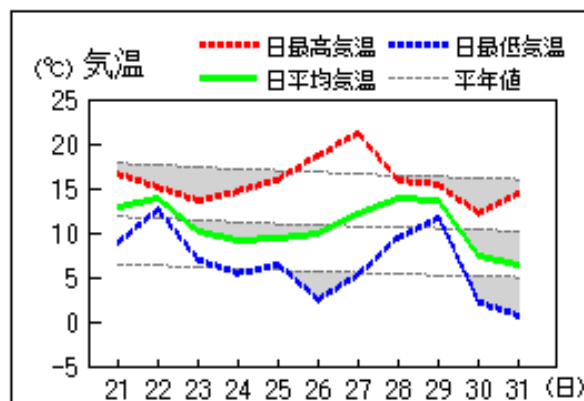


掛合

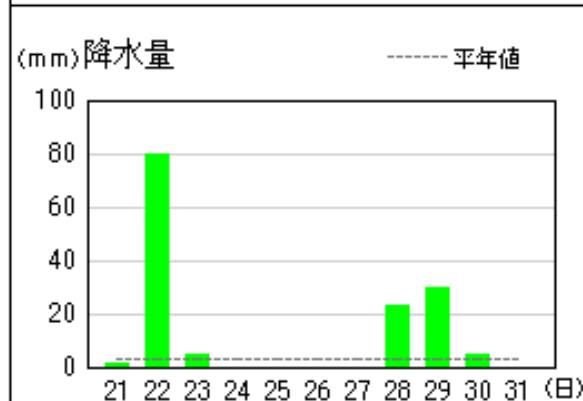
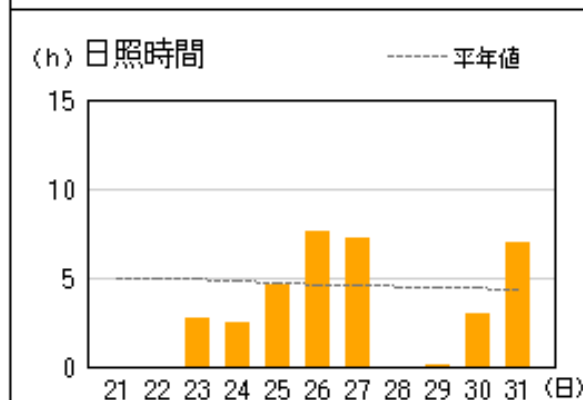
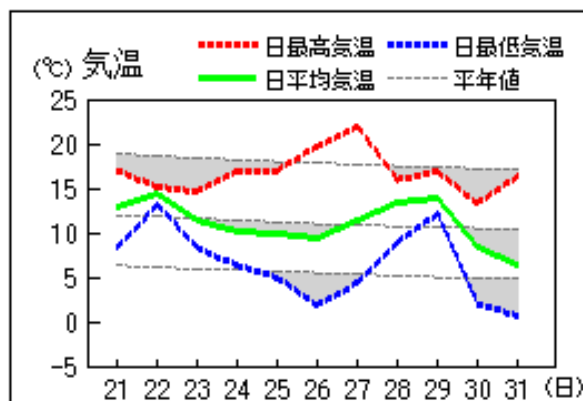


アメダス 気象経過図：2017年10月21日-2017年10月31日

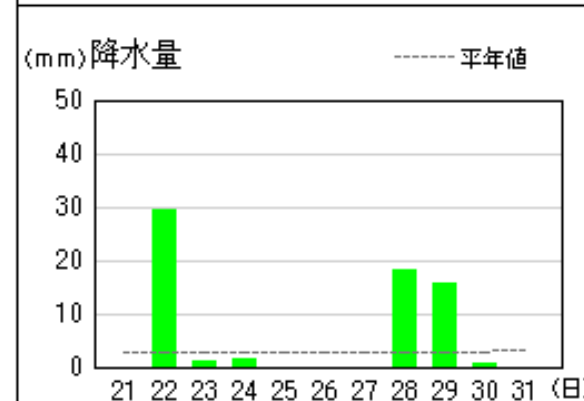
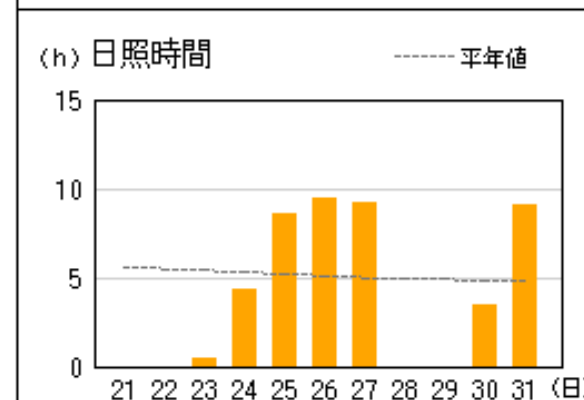
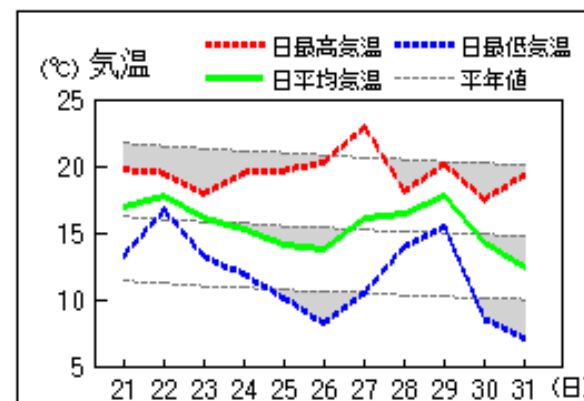
赤名



瑞穂



益田

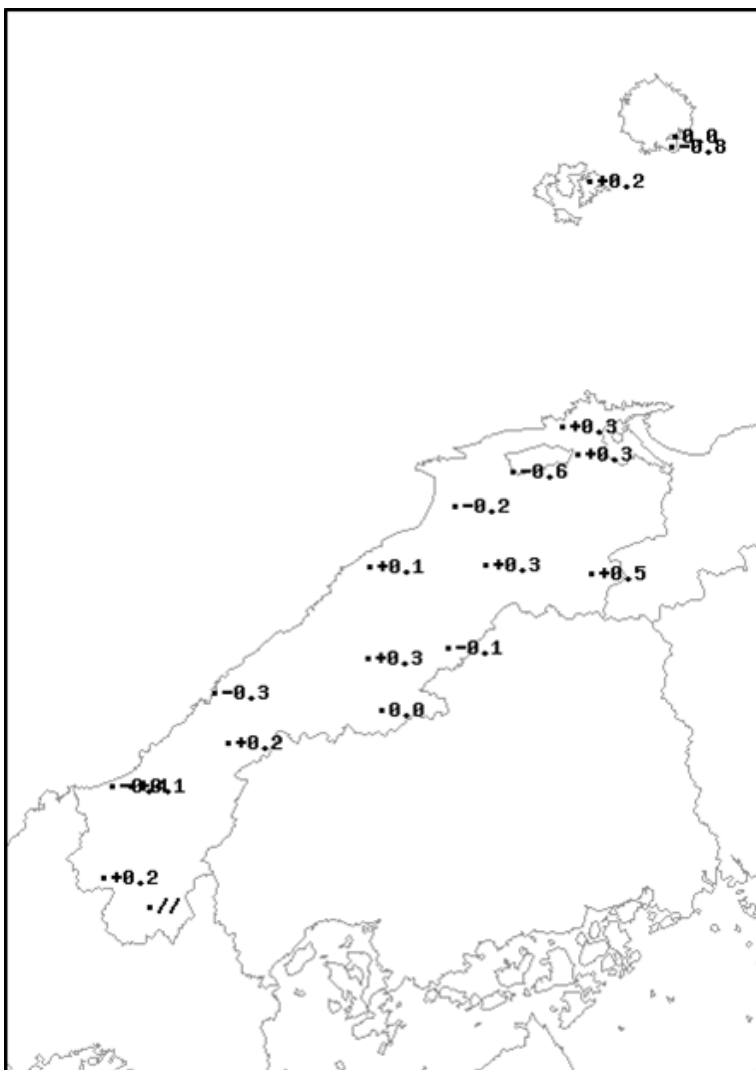
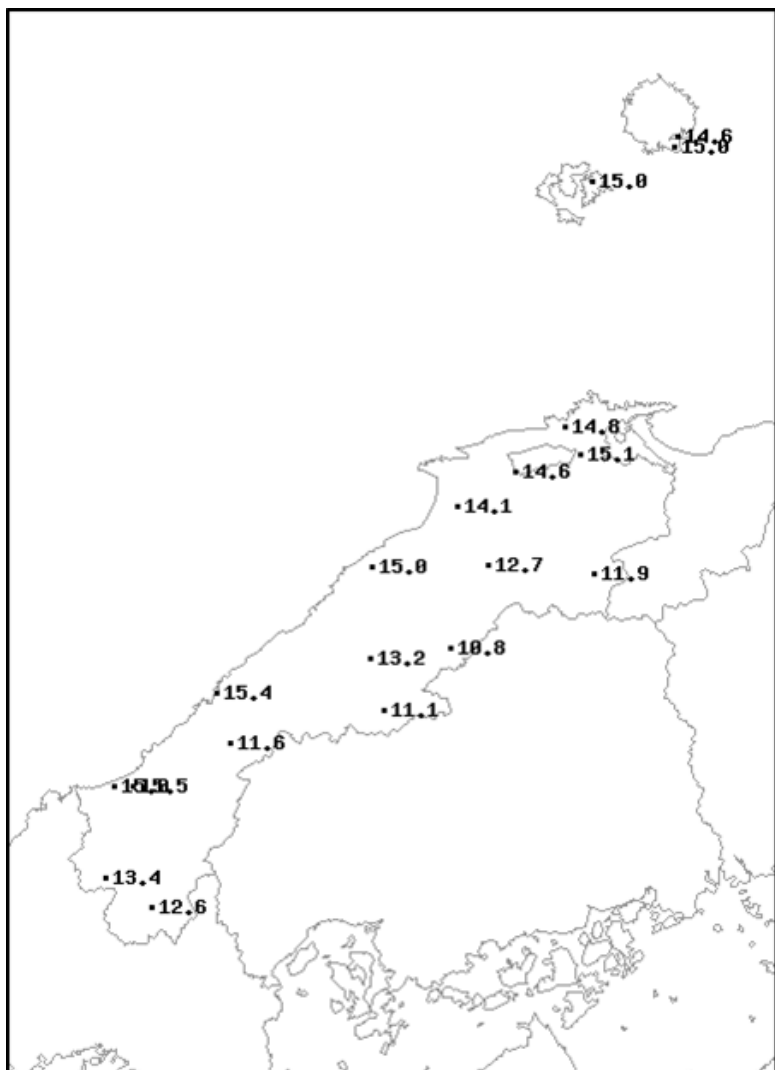


10月下旬のアメダス気象分布図（平均気温）

平均気温（ ）

平年差（ ）

観測値・平年値（ ）



地点名	実況値	平年値	平年差
西郷	14.6	14.6	0.0
西郷岬	15.0	15.8	- 0.8
海士	15.0	14.8	+ 0.2
鹿島	14.8	14.5	+ 0.3
斐川	14.6	15.2	- 0.6
松江	15.1	14.8	+ 0.3
出雲	14.1	14.3	- 0.2
大田	15.0	14.9	+ 0.1
掛合	12.7	12.4	+ 0.3
横田	11.9	11.4	+ 0.5
赤名	10.8	10.9	- 0.1
川本	13.2	12.9	+ 0.3
浜田	15.4	15.7	- 0.3
瑞穂	11.1	11.1	0.0
弥栄	11.6	11.4	+ 0.2
高津	15.0	15.4	- 0.4
益田	15.5	15.4	+ 0.1
津和野	13.4	13.2	+ 0.2
吉賀	12.6	//	//



凡例

- D 正常値
- 現象なし
- D) 準正常値
- D] 資料不足値
- X 資料なし
- // 平年値なし

10月下旬のアメダス気象分布図（最高気温・最低気温の旬平均）

最高気温の旬平均（ ）

最低気温の旬平均（ ）

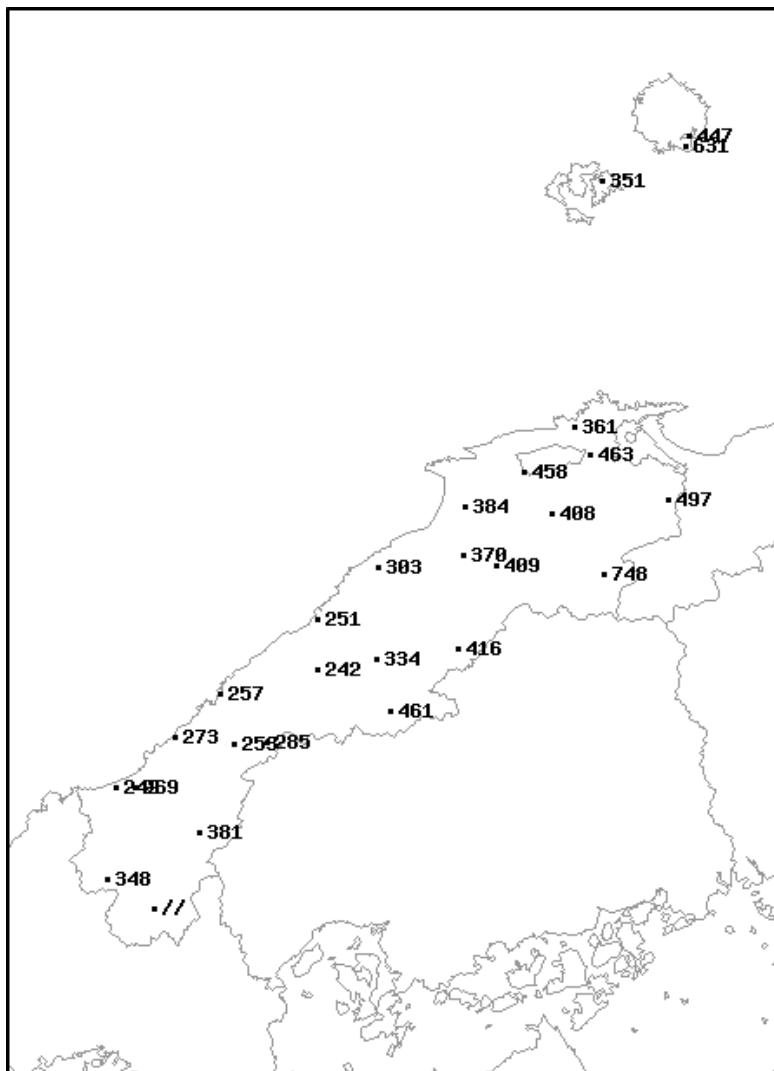
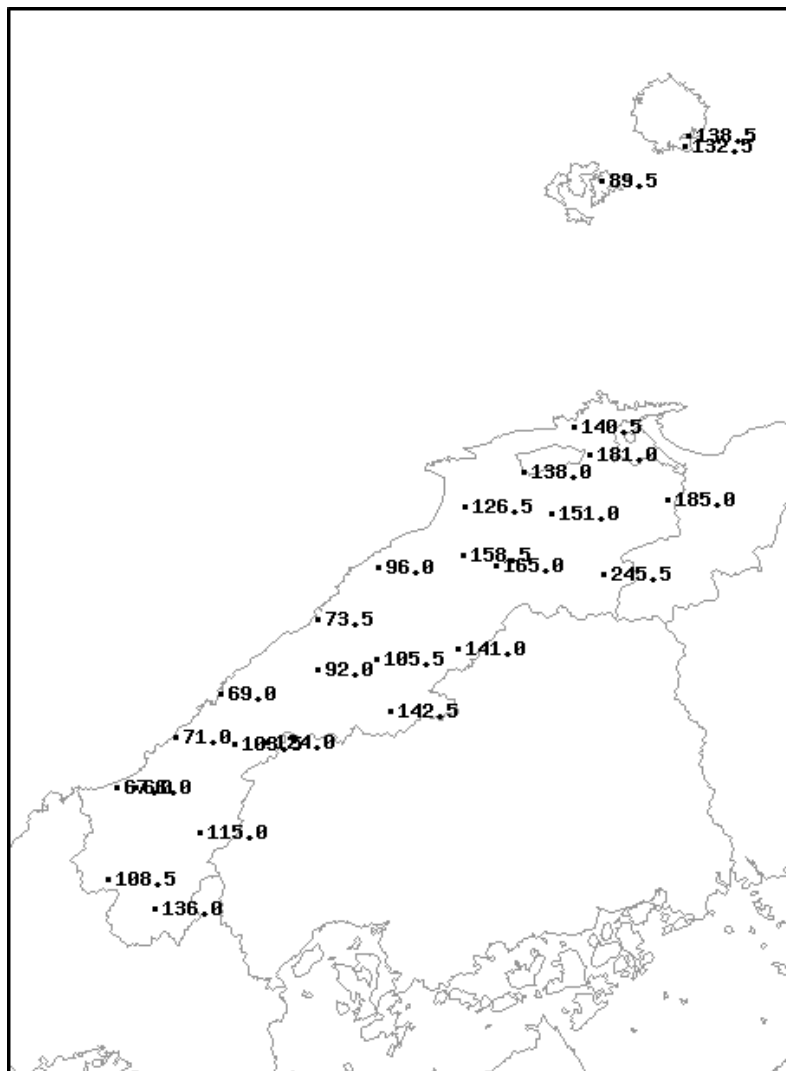


10月下旬のアメダス気象分布図（降水量）

降水量(mm)

平年比(%)

観測値・平年値(mm)



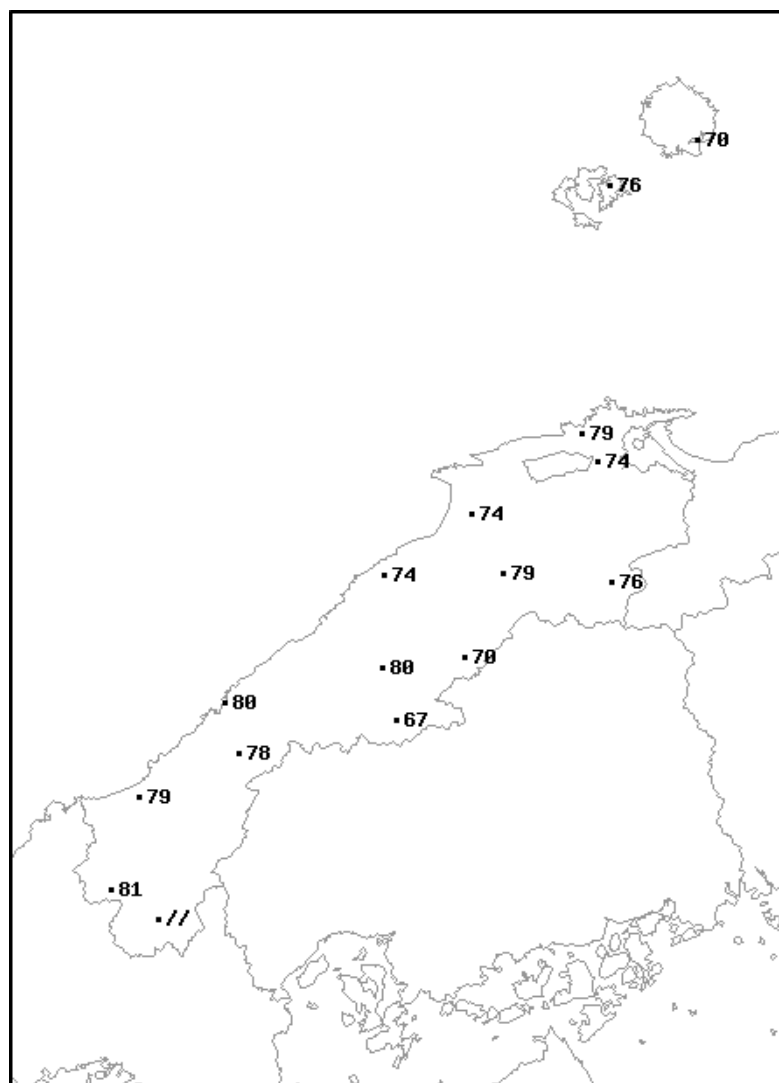
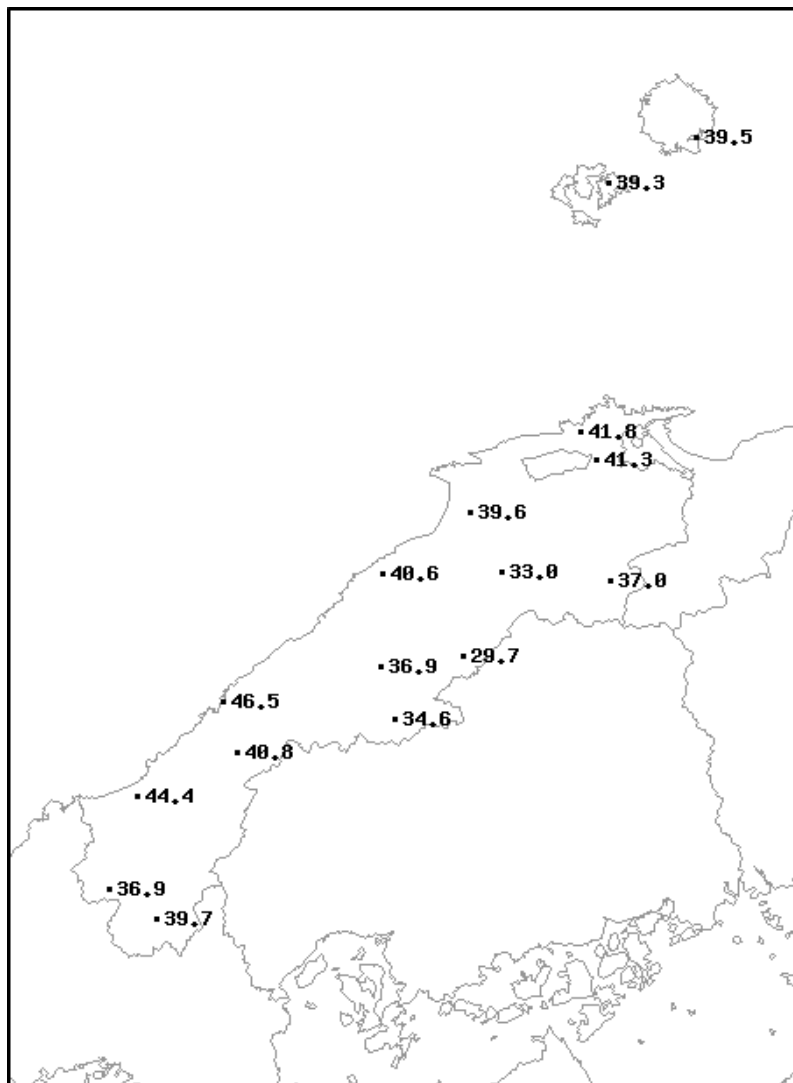
地点名	実況値	平年値	平年比(%)
西郷	138.5	31.0	447
西郷岬	132.5	21.0	631
海士	89.5	25.5	351
鹿島	140.5	38.9	361
斐川	138.0	30.1	458
松江	181.0	39.1	463
出雲	126.5	32.9	384
大東	151.0	37.0	408
伯太	185.0	37.2	497
佐田	158.5	42.8	370
大田	96.0	31.7	303
掛合	165.0	40.3	409
横田	245.5	32.8	748
福光	73.5	29.3	251
赤名	141.0	33.9	416
桜江	92.0	38.0	242
川本	105.5	31.6	334
浜田	69.0	26.9	257
瑞穂	142.5	30.9	461
三隅	71.0	26.0	273
弥栄	103.5	40.9	253
波佐	124.0	43.5	285
高津	67.0	27.7	242
益田	66.0	24.5	269
匹見	115.0	30.2	381
津和野	108.5	31.2	348
吉賀	136.0	//	//

10月下旬のアメダス気象分布図（日照時間）

日照時間（h）

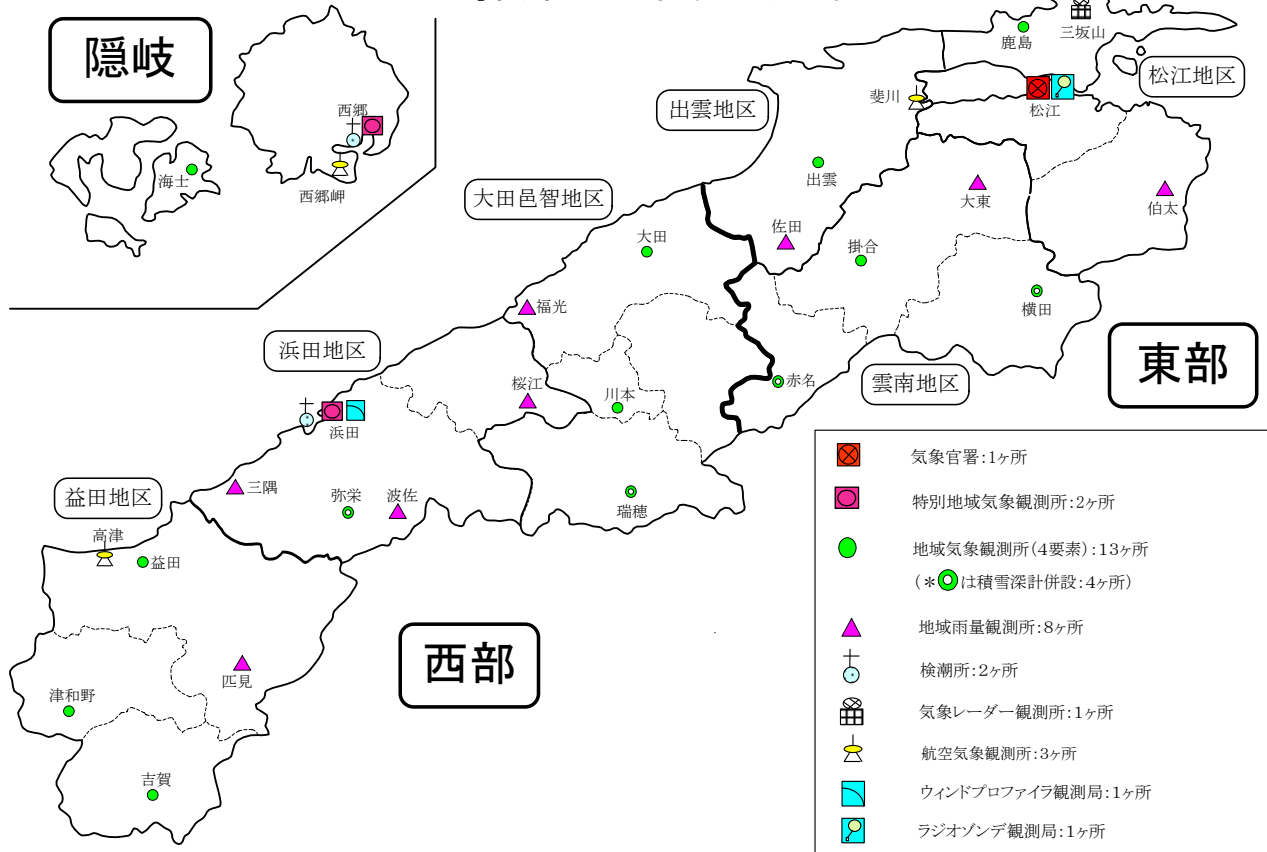
平年比（%）

観測値・平年値（h）



地点名	実況値	平年値	平年比(%)
西郷	39.5	56.7	70
海士	39.3	51.9	76
鹿島	41.8	53.1	79
松江	41.3	55.8	74
出雲	39.6	53.3	74
大田	40.6	54.5	74
掛合	33.0	42.0	79
横田	37.0	48.8	76
赤名	29.7	42.4	70
川本	36.9	46.2	80
浜田	46.5	58.0	80
瑞穂	34.6	51.3	67
弥栄	40.8	52.2	78
益田	44.4	56.2	79
津和野	36.9	45.8	81
吉賀	39.7	//	//

島根県内気象観測所配置図



平成28年9月28日現在

島根県地域気象観測所（アメダス）所在地一覧表

観測所	気温	降水量	日照	風向 風速	積雪	所在地	緯度	経度	海面上 の高さ
西郷	○	○	○	○	○	隠岐郡隠岐の島町西町大城ノ一（西郷特別地域気象観測所）	36°12.2'	133°20.0'	27m
西郷岬	○	○		○		隠岐郡隠岐の島町岬町（隠岐航空気象観測所）	36°10.7'	133°19.4'	80m
海士	○	○	○	○		隠岐郡海士町海士	36°05.8'	133°05.8'	3m
鹿島	○	○	○	○		松江市鹿島町北講武	35°31.2'	133°01.3'	5m
斐川	○	○		○		出雲市斐川町沖州（出雲航空気象観測所）	35°24.8'	132°53.4'	2m
松江	○	○	○	○	○	松江市西津田（松江地方気象台）	35°27.4'	133°03.9'	17m
出雲	○	○	○	○		出雲市芦渡町	35°19.9'	132°43.8'	20m
大東		○				雲南市大東町下阿用	35°19.1'	132°57.9'	56m
伯太		○				安来市伯太町母里	35°21.0'	133°16.4'	23m
佐田		○				出雲市佐田町大呂	35°13.3'	132°43.4'	100m
大田	○	○	○	○		大田市大田町大田	35°11.4'	132°29.8'	30m
掛合	○	○	○	○		雲南市掛合町掛合	35°11.8'	132°48.9'	215m
横田	○	○	○	○	○	仁多郡奥出雲町稲原	35°10.4'	133°06.2'	369m
福光		○				大田市温泉津町福光	35°04.2'	132°20.0'	8m
赤名	○	○	○	○	○	飯石郡飯南町下赤名	35°00.1'	132°42.7'	444m
桜江		○				江津市桜江町川戸	34°57.2'	132°20.0'	32m
川本	○	○	○	○		邑智郡川本町川本	34°58.6'	132°29.5'	132m
浜田	○	○	○	○		浜田市大辻町（浜田特別地域気象観測所）	34°53.8'	132°04.2'	19m
瑞穂	○	○	○	○	○	邑智郡邑南町淀原	34°51.2'	132°31.8'	327m
三隅		○				浜田市三隅町西河内	34°47.7'	131°56.9'	9m
弥栄	○	○	○	○	○	浜田市弥栄町長安本郷	34°46.6'	132°06.5'	380m
波佐		○				浜田市金城町波佐	34°46.8'	132°11.8'	370m
高津	○	○		○		益田市内田町（石見航空気象観測所）	34°40.5'	131°47.4'	54m
益田	○	○	○	○		益田市あけぼの東町	34°40.6'	131°50.6'	4m
匹見		○				益田市匹見町匹見	34°34.3'	132°01.0'	259m
津和野	○	○	○	○		鹿足郡津和野町森村	34°27.7'	131°46.2'	165m
吉賀	○	○	○	○		鹿足郡吉賀町七日市	34°23.5'	131°53.6'	250m