

島根県の気象概況(旬の速報)

平成29年10月中旬

松江地方気象台

気象概況 平成 29 年 10 月中旬

期間中は、前線や寒気等の影響により曇や雨の日が多かった。このため、平年より日照時間はかなり少なかった。

日付	天気概況	松江(06時～18時)	松江(18時～翌06時)
11日	高気圧に覆われるが、次第に前線の影響を受ける	晴一時曇	雨時々曇
12日	前線が西日本を南下	雨	雨後一時曇
13日	前線が日本の南岸に停滞	晴時々曇	曇
14日	高気圧に覆われるが、寒気の影響を受ける	曇後雨	曇時々雨
15日	日本の南岸に停滞する前線と寒気の影響を受ける	雨一時曇	雨後一時曇
16日	日本の南岸に停滞する前線と寒気の影響を受ける	曇時々雨	曇一時雨
17日	高気圧に覆われるが、寒気の影響を受ける	曇時々晴	晴時々曇
18日	日本の南岸に停滞する前線と寒気の影響を受ける	曇	雨
19日	気圧の谷の影響を受ける	雨時々曇	曇時々雨
20日	高気圧に覆われるが、寒気の影響を受ける	曇一時雨	曇一時雨

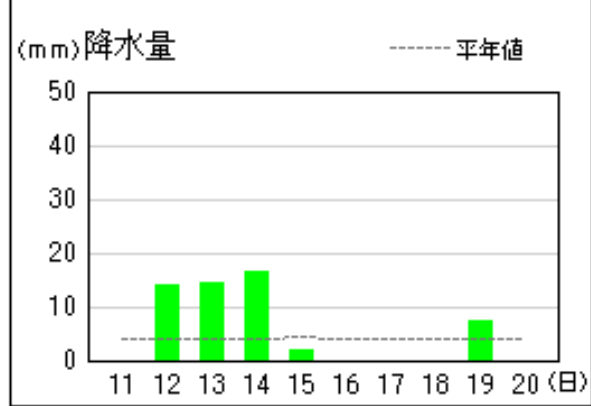
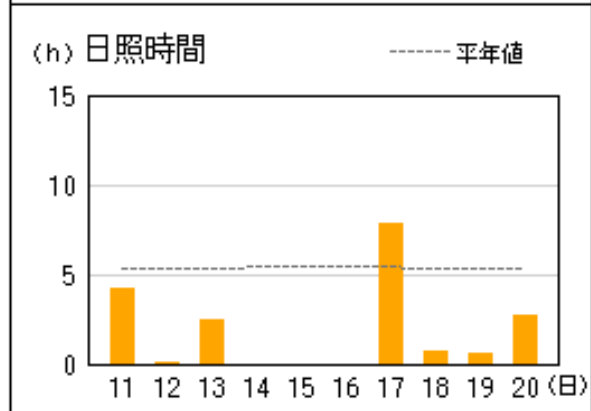
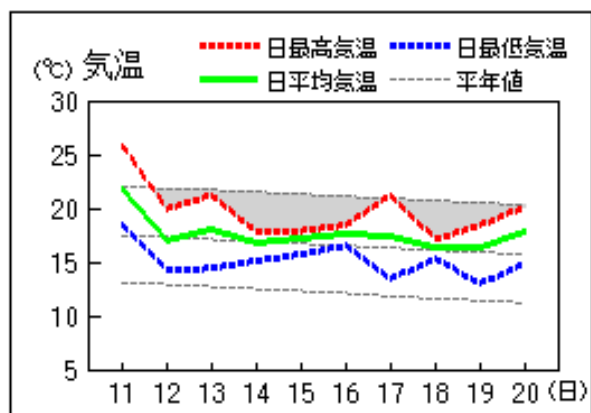
気象官署・特別地域気象観測所の観測値(10月中旬)

要素	気温()						降水量(mm)		日照時間(h)	
	平均		最高		最低					
	本年	平年	本年	平年	本年	平年	本年	平年	本年	平年
松江	17.8	17.1	21.0	22.0	15.2	12.9	68.5	41.2	20.3	53.9
浜田	17.4	17.6	20.4	22.2	15.0	13.5	62.5	33.7	21.7	57.0
西郷	17.6	16.7	19.8	21.2	15.1	12.2	54.5	45.5	18.6	52.4

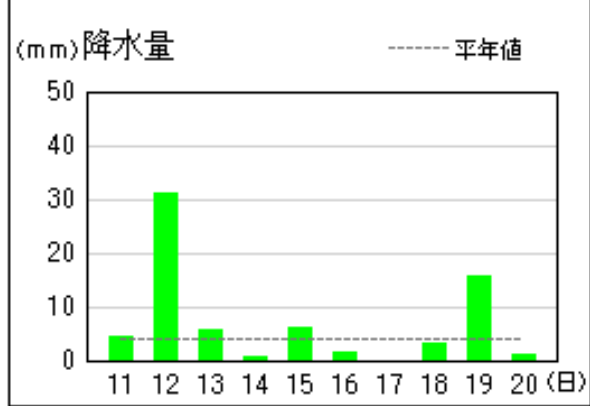
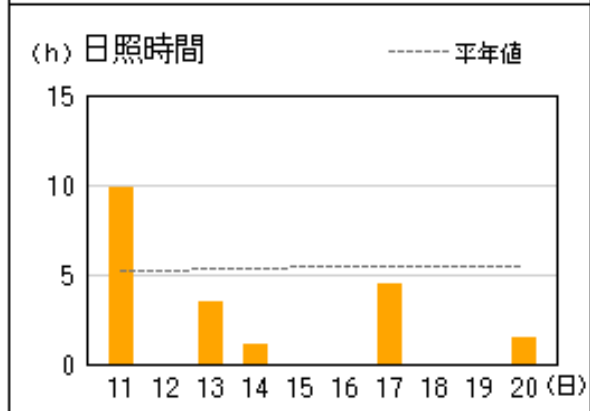
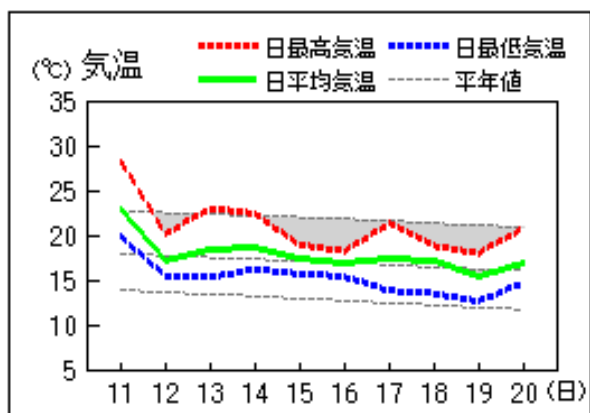
平均気温は、松江 高い 浜田 平年並 西郷 高い
 降水量は、松江 多い 浜田 多い 西郷 平年並
 日照時間は、松江 かなり少ない 浜田 かなり少ない 西郷 かなり少ない

地上気象 気象経過図：2017年10月11日-2017年10月20日

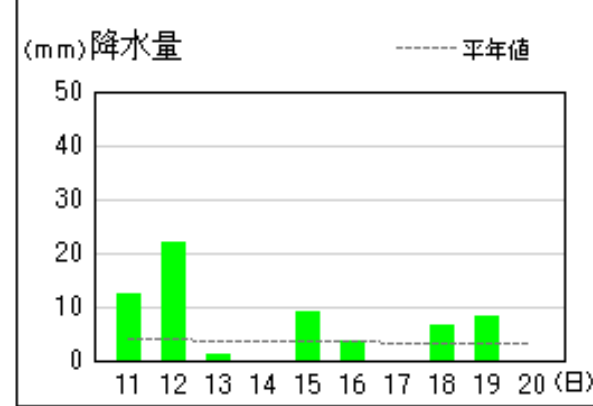
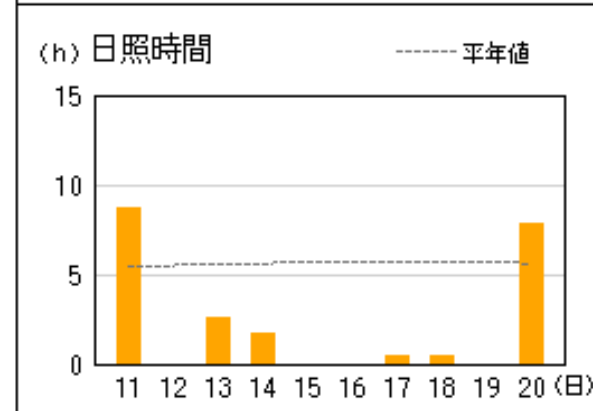
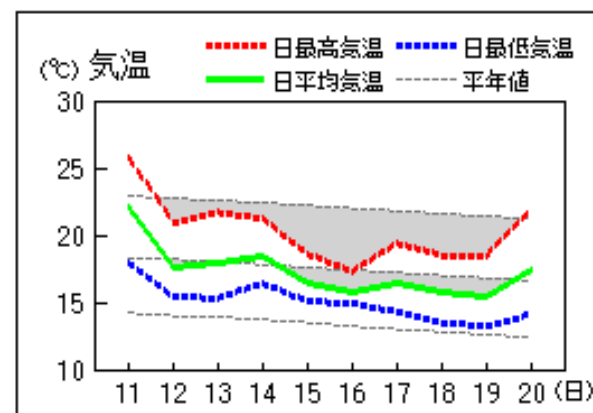
西郷



松江

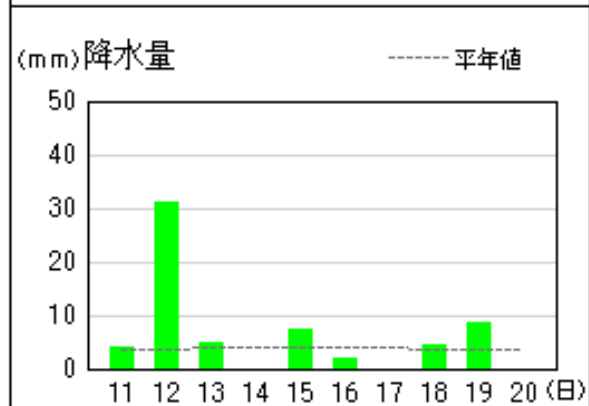
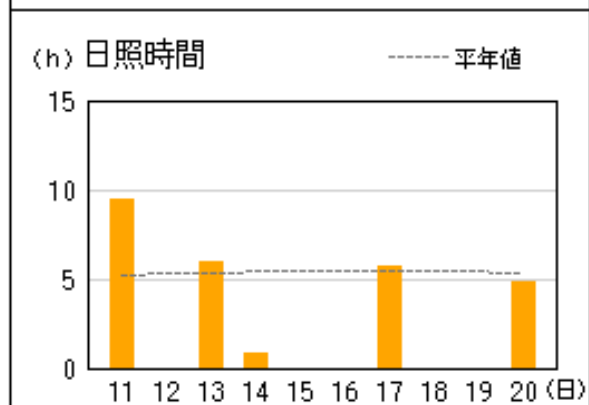
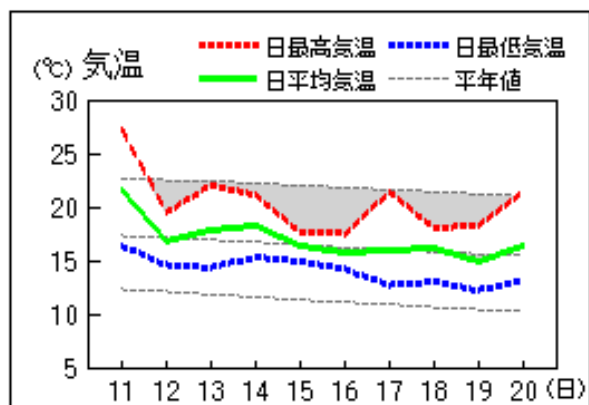


浜田

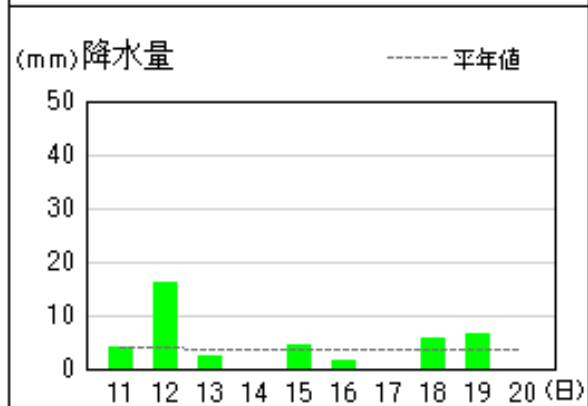
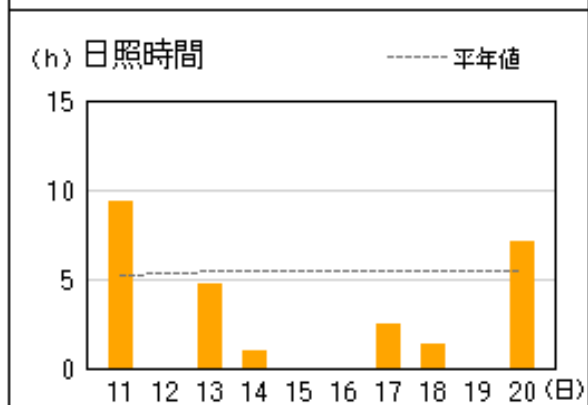
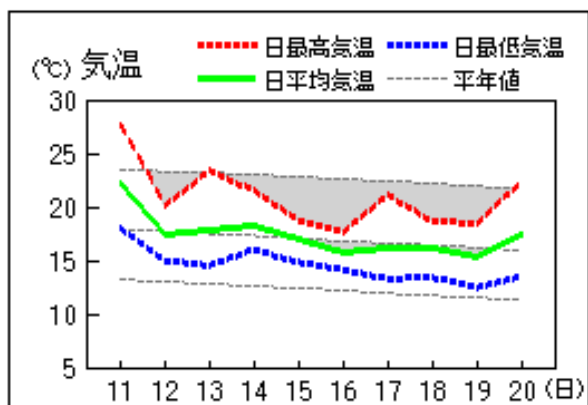


アメダス 気象経過図：2017年10月11日-2017年10月20日

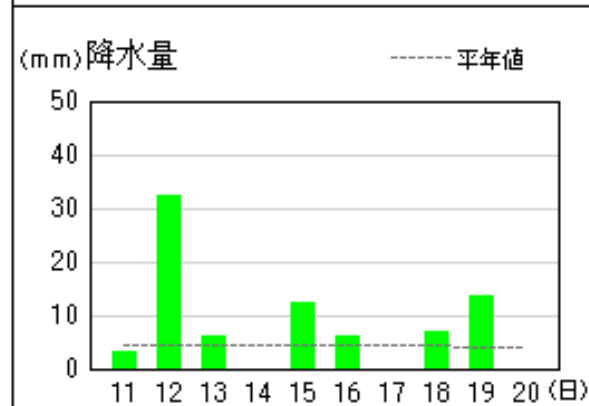
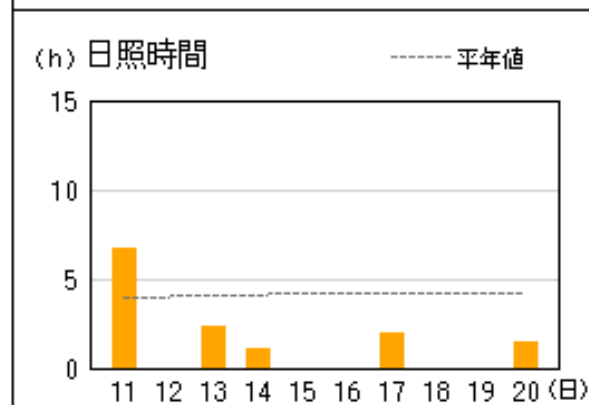
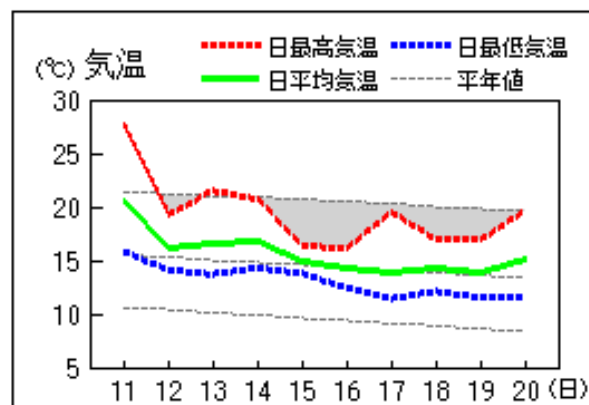
出雲



大田

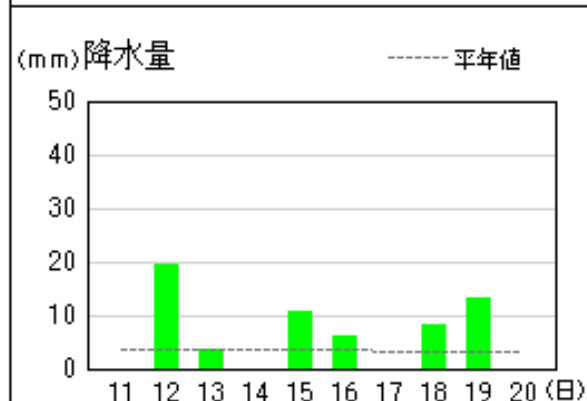
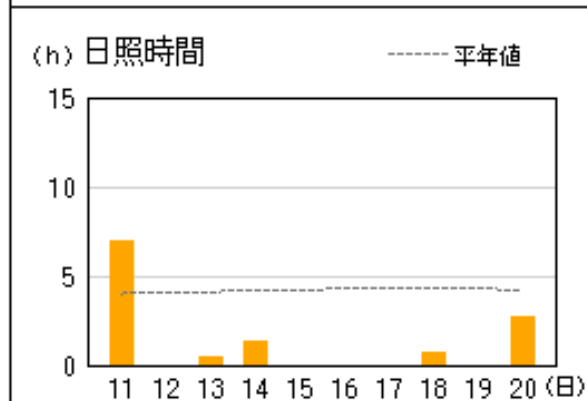
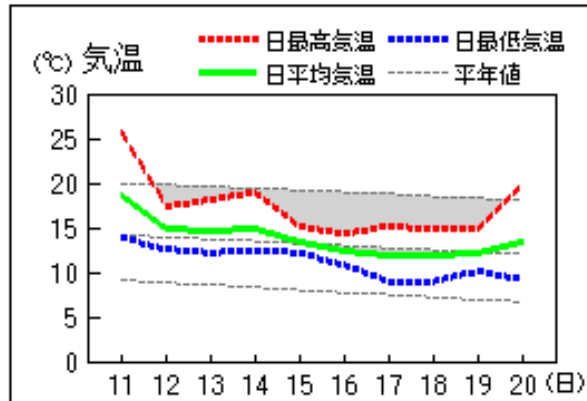


掛合

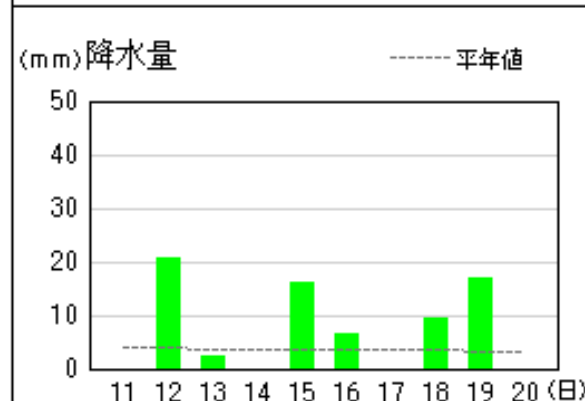
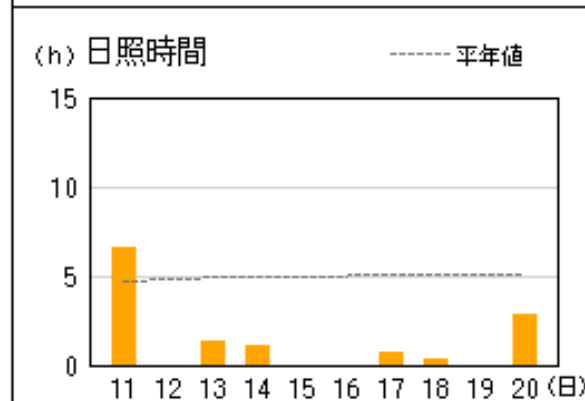
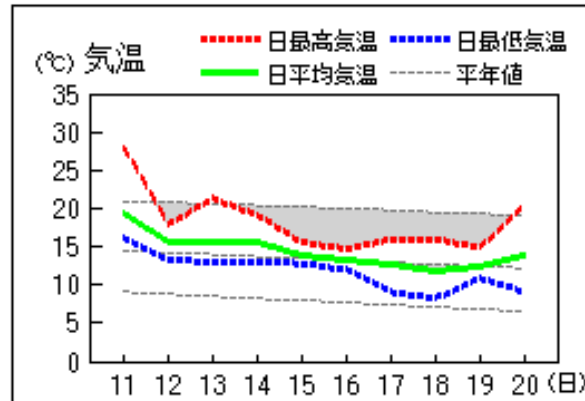


アメダス 気象経過図：2017年10月11日-2017年10月20日

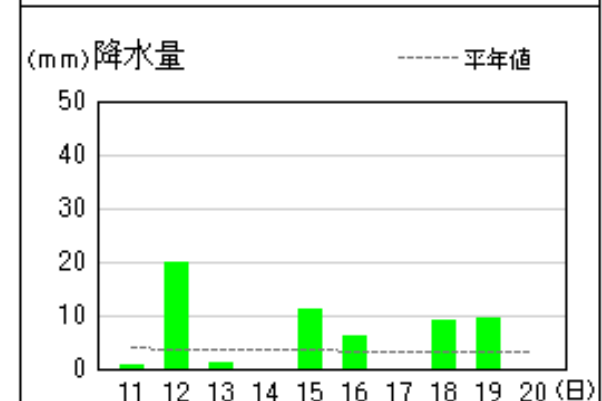
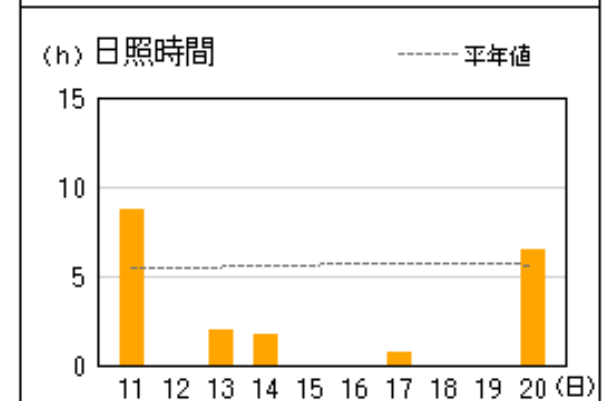
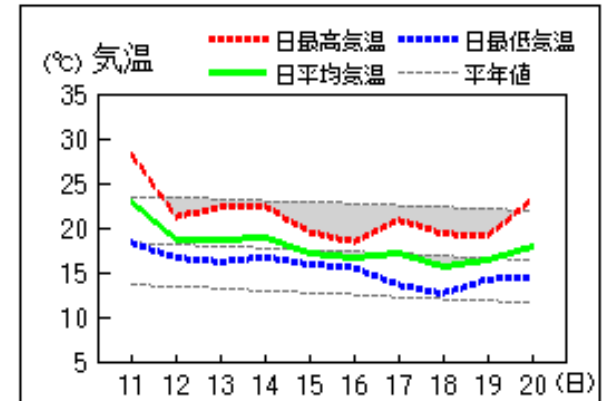
赤名



瑞穂



益田

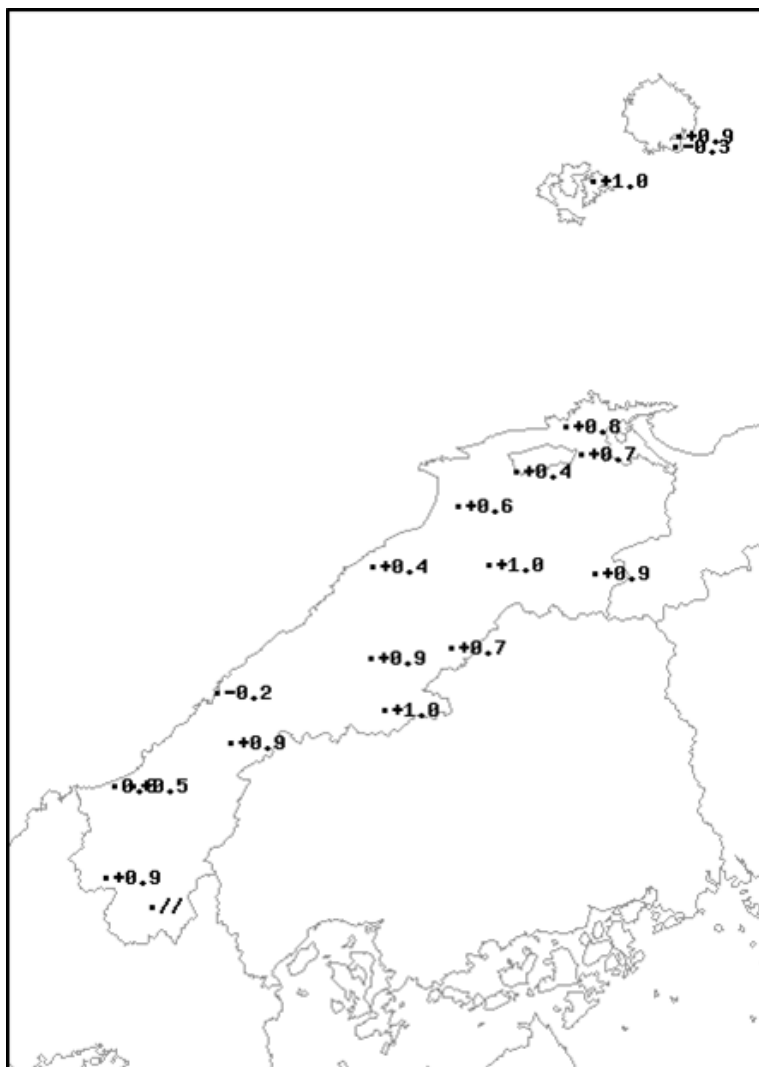
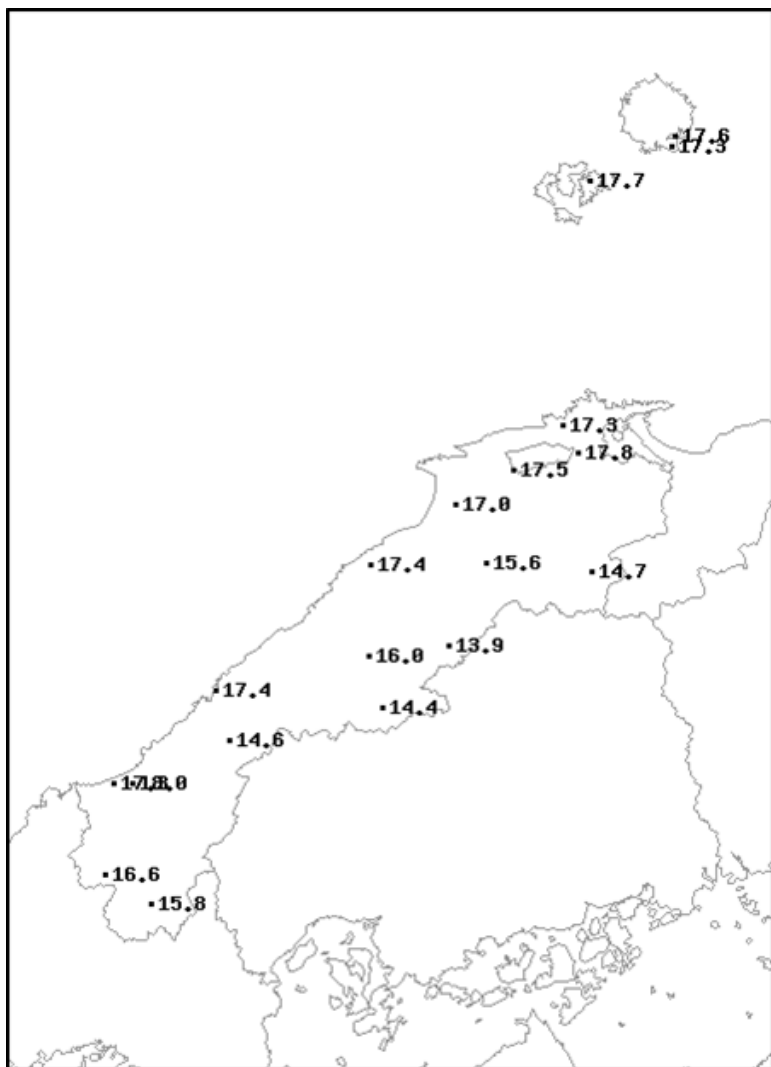


10月中旬のアメダス気象分布図（平均気温）

平均気温（ ）

平年差（ ）

観測値・平年値（ ）



地点名	実況値	平年値	平年差
西郷	17.6	16.7	+ 0.9
西郷岬	17.3	17.6	- 0.3
海士	17.7	16.7	+ 1.0
鹿島	17.3	16.5	+ 0.8
斐川	17.5	17.1	+ 0.4
松江	17.8	17.1	+ 0.7
出雲	17.0	16.4	+ 0.6
大田	17.4	17.0	+ 0.4
掛合	15.6	14.6	+ 1.0
横田	14.7	13.8	+ 0.9
赤名	13.9	13.2	+ 0.7
川本	16.0	15.1	+ 0.9
浜田	17.4	17.6	- 0.2
瑞穂	14.4	13.4	+ 1.0
弥栄	14.6	13.7	+ 0.9
高津	17.3	17.3	0.0
益田	18.0	17.5	+ 0.5
津和野	16.6	15.7	+ 0.9
吉賀	15.8	//	//



凡例

- D 正常値
- 現象なし
- D) 準正常値
- D] 資料不足値
- X 資料なし
- // 平年値なし

10月中旬のアメダス気象分布図（最高気温・最低気温の旬平均）

最高気温の旬平均（ ）

最低気温の旬平均（ ）

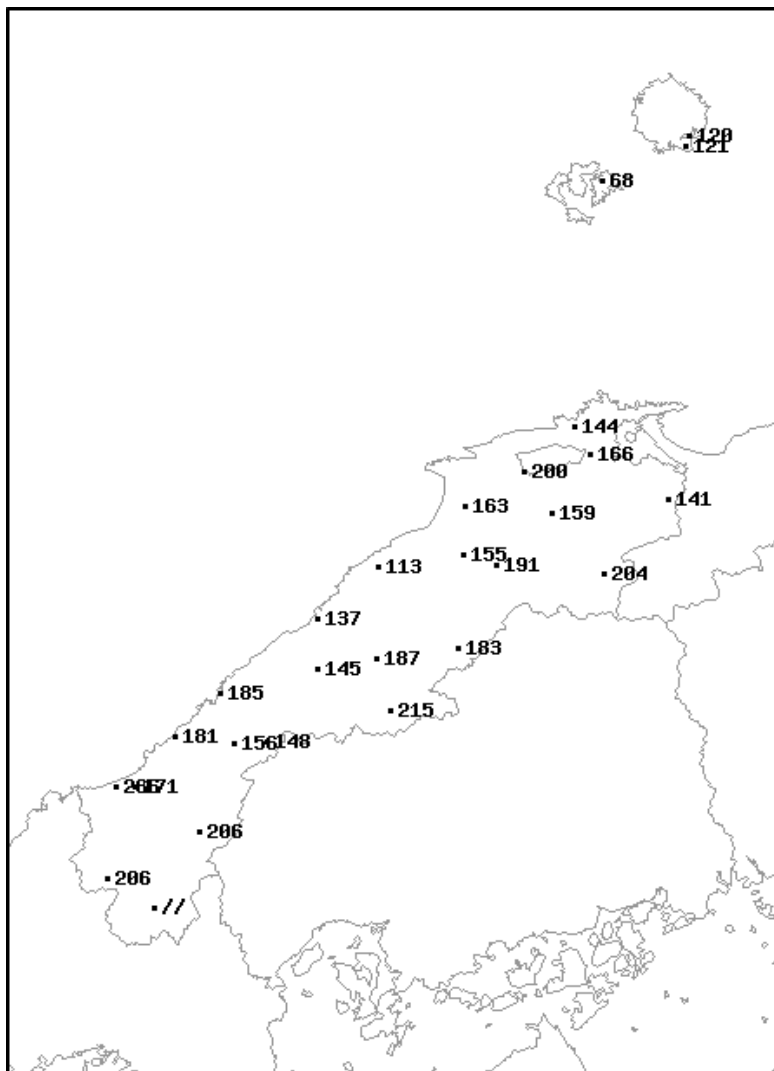
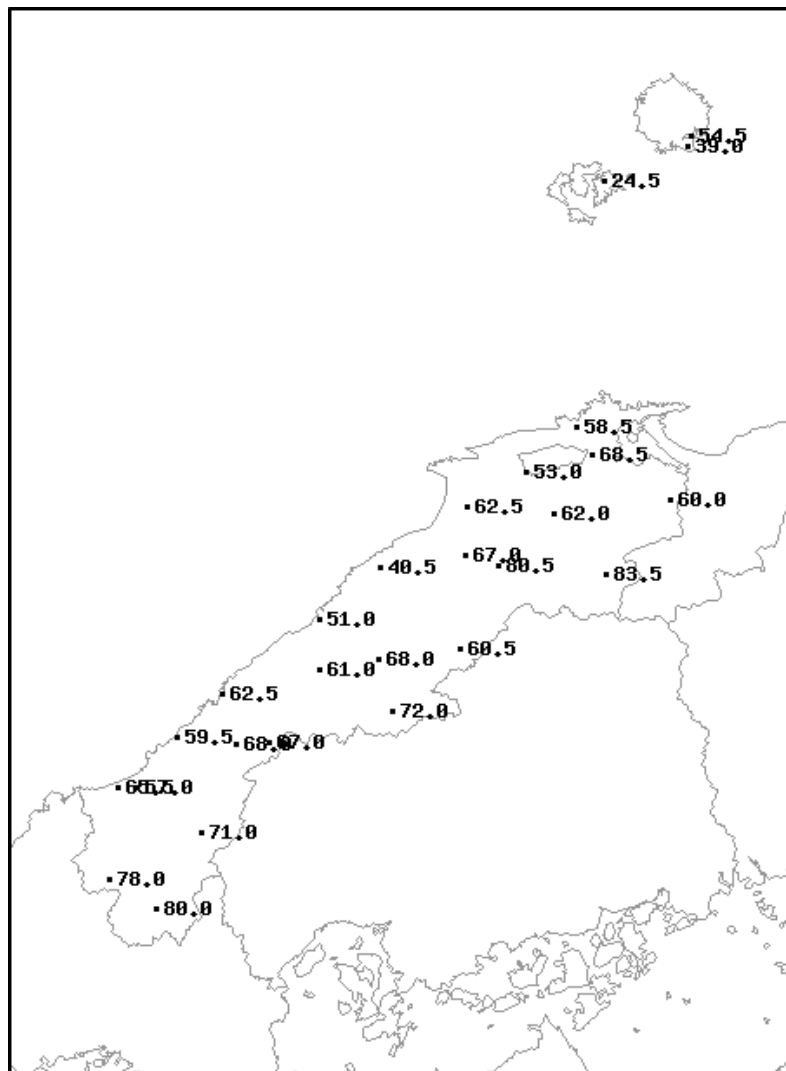


10月中旬のアメダス気象分布図（降水量）

降水量(mm)

平年比(%)

観測値・平年値(mm)



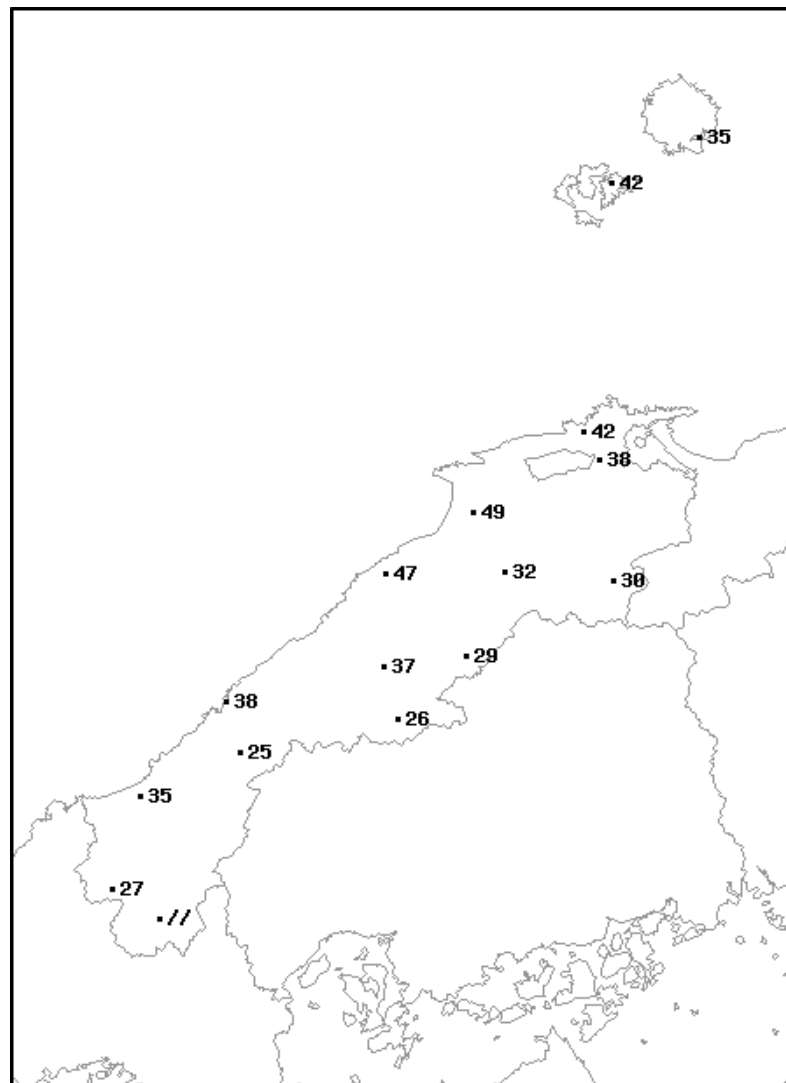
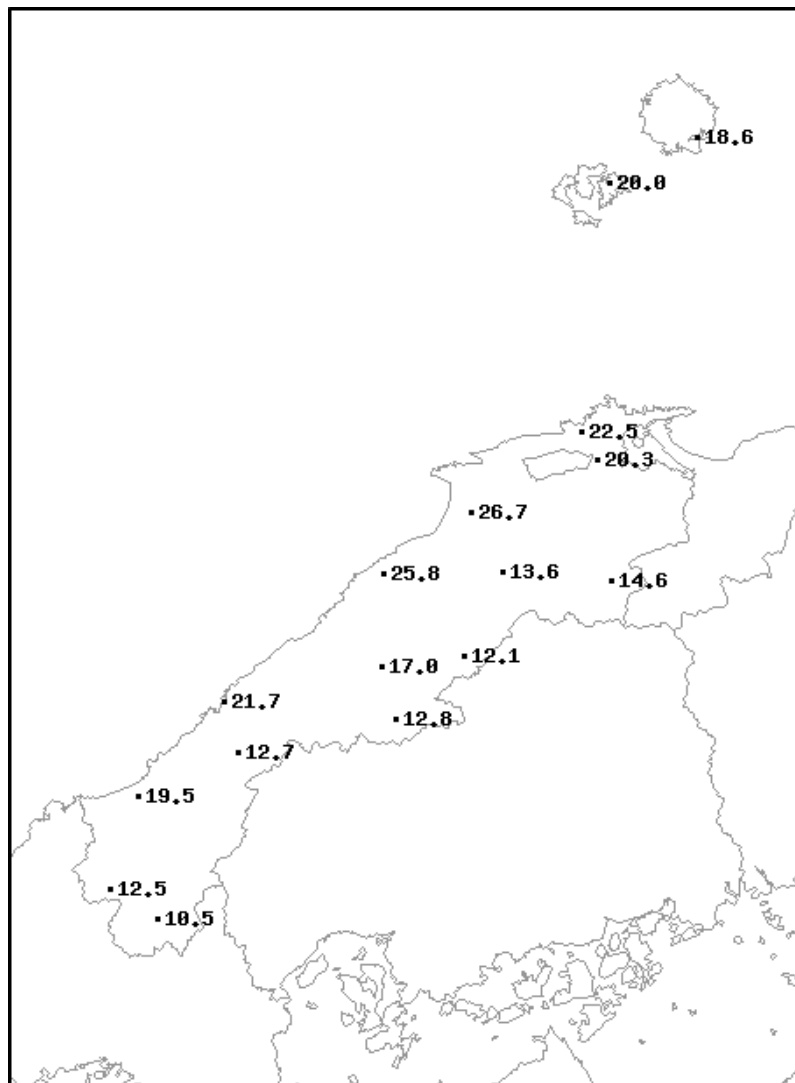
地点名	実況値	平年値	平年比(%)
西郷	54.5	45.5	120
西郷岬	39.0	32.2	121
海士	24.5	36.1	68
鹿島	58.5	40.7	144
斐川	53.0	26.5	200
松江	68.5	41.2	166
出雲	62.5	38.3	163
大東	62.0	38.9	159
伯太	60.0	42.6	141
佐田	67.0	43.3	155
大田	40.5	35.7	113
掛合	80.5	42.2	191
横田	83.5	40.9	204
福光	51.0	37.3	137
赤名	60.5	33.1	183
桜江	61.0	42.0	145
川本	68.0	36.4	187
浜田	62.5	33.7	185
瑞穂	72.0	33.5	215
三隅	59.5	32.8	181
弥栄	68.0	43.6	156
波佐	67.0	45.2	148
高津	65.5	24.6	266
益田	57.0	33.3	171
匹見	71.0	34.4	206
津和野	78.0	37.8	206
吉賀	80.0	//	//

10月中旬のアメダス気象分布図（日照時間）

日照時間（h）

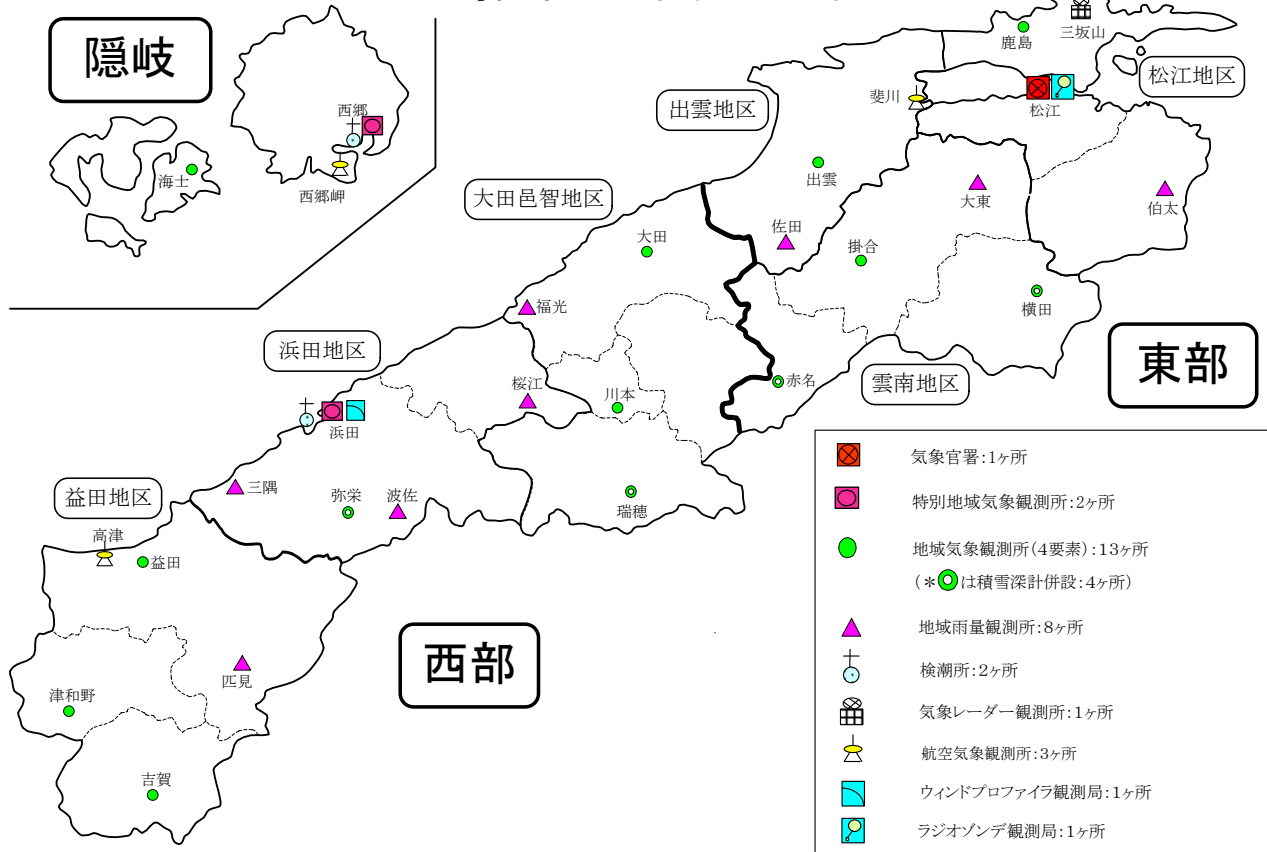
平年比（%）

観測値・平年値（h）



地点名	実況値	平年値	平年比(%)
西郷	18.6	52.4	35
海士	20.0	48.0	42
鹿島	22.5	53.1	42
松江	20.3	53.9	38
出雲	26.7	54.0	49
大田	25.8	55.2	47
掛合	13.6	42.6	32
横田	14.6	48.7	30
赤名	12.1	42.3	29
川本	17.0	46.3	37
浜田	21.7	57.0	38
瑞穂	12.8	49.8	26
弥栄	12.7	51.7	25
益田	19.5	56.4	35
津和野	12.5	45.8	27
吉賀	10.5	//	//

島根県内気象観測所配置図



平成28年9月28日現在

島根県地域気象観測所（アメダス）所在地一覧表

観測所	気温	降水量	日照	風向 風速	積雪	所在地	緯度	経度	海面上 の高さ
西郷	○	○	○	○	○	隠岐郡隠岐の島町西町大城ノ一（西郷特別地域気象観測所）	36°12.2'	133°20.0'	27m
西郷岬	○	○		○		隠岐郡隠岐の島町岬町（隠岐航空気象観測所）	36°10.7'	133°19.4'	80m
海士	○	○	○	○		隠岐郡海士町海士	36°05.8'	133°05.8'	3m
鹿島	○	○	○	○		松江市鹿島町北講武	35°31.2'	133°01.3'	5m
斐川	○	○		○		出雲市斐川町沖州（出雲航空気象観測所）	35°24.8'	132°53.4'	2m
松江	○	○	○	○	○	松江市西津田（松江地方気象台）	35°27.4'	133°03.9'	17m
出雲	○	○	○	○		出雲市芦渡町	35°19.9'	132°43.8'	20m
大東		○				雲南市大東町下阿用	35°19.1'	132°57.9'	56m
伯太		○				安来市伯太町母里	35°21.0'	133°16.4'	23m
佐田		○				出雲市佐田町大呂	35°13.3'	132°43.4'	100m
大田	○	○	○	○		大田市大田町大田	35°11.4'	132°29.8'	30m
掛合	○	○	○	○		雲南市掛合町掛合	35°11.8'	132°48.9'	215m
横田	○	○	○	○	○	仁多郡奥出雲町稲原	35°10.4'	133°06.2'	369m
福光		○				大田市温泉津町福光	35°04.2'	132°20.0'	8m
赤名	○	○	○	○	○	飯石郡飯南町下赤名	35°00.1'	132°42.7'	444m
桜江		○				江津市桜江町川戸	34°57.2'	132°20.0'	32m
川本	○	○	○	○		邑智郡川本町川本	34°58.6'	132°29.5'	132m
浜田	○	○	○	○		浜田市大辻町（浜田特別地域気象観測所）	34°53.8'	132°04.2'	19m
瑞穂	○	○	○	○	○	邑智郡邑南町淀原	34°51.2'	132°31.8'	327m
三隅		○				浜田市三隅町西河内	34°47.7'	131°56.9'	9m
弥栄	○	○	○	○	○	浜田市弥栄町長安本郷	34°46.6'	132°06.5'	380m
波佐		○				浜田市金城町波佐	34°46.8'	132°11.8'	370m
高津	○	○		○		益田市内田町（石見航空気象観測所）	34°40.5'	131°47.4'	54m
益田	○	○	○	○		益田市あけぼの東町	34°40.6'	131°50.6'	4m
匹見		○				益田市匹見町匹見	34°34.3'	132°01.0'	259m
津和野	○	○	○	○		鹿足郡津和野町森村	34°27.7'	131°46.2'	165m
吉賀	○	○	○	○		鹿足郡吉賀町七日市	34°23.5'	131°53.6'	250m