

島根県の気象概況(旬の速報)

平成29年10月上旬

松江地方気象台

気象概況 平成 29 年 10 月上旬

期間中は、高気圧と低気圧の影響を交互に受けて、天気は数日の周期で変化した。2日と6日は前線や低気圧等の影響により、まとまった雨となった。このため、降水量は平年よりかなり多かった。

日付	天気概況	松江(06時～18時)	松江(18時～翌06時)
1日	気圧の谷の影響を受ける	曇一時霧	曇後雨
2日	前線及び低気圧が西日本を東進	大雨	雨
3日	寒気の影響を受ける	曇時々雨	曇
4日	高気圧に覆われる	晴	晴後曇
5日	高気圧の後面に入る	曇	曇後雨
6日	湿った空気の影響を受ける	雨後一時曇	曇一時雨
7日	気圧の谷の影響を受けるが、次第に高気圧に覆われる	曇時々晴一時雨	曇時々晴一時霧
8日	高気圧に覆われる	晴時々曇	晴
9日	高気圧に覆われる	晴	晴一時霧
10日	高気圧に覆われる	晴、霧を伴う	曇時々晴

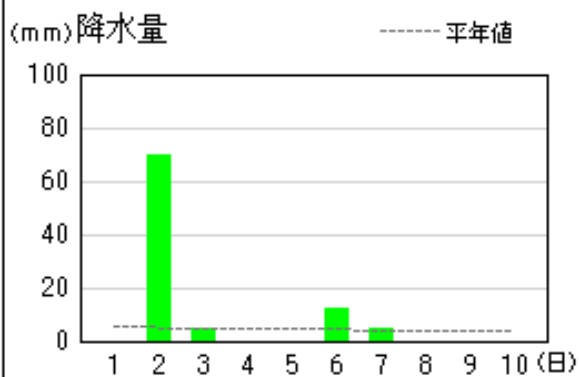
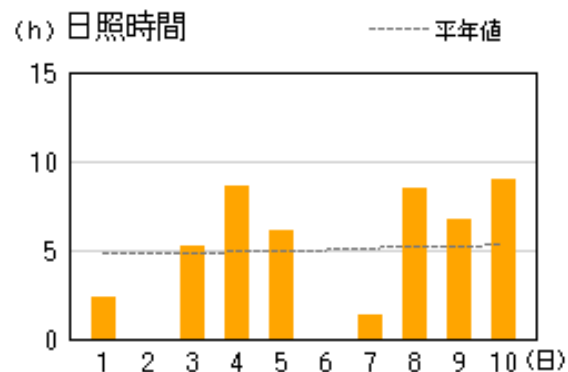
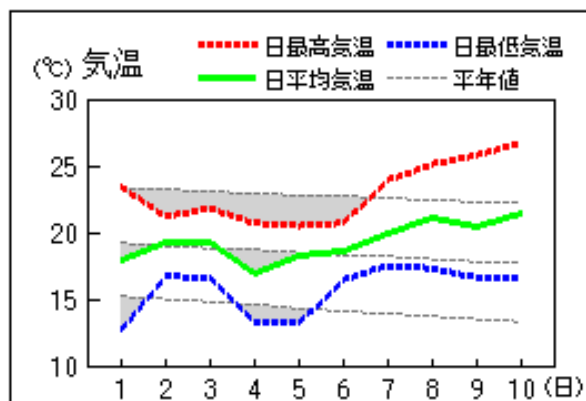
気象官署・特別地域気象観測所の観測値(10月上旬)

要素	気温()						降水量(mm)		日照時間(h)	
	平均		最高		最低		本年	平年	本年	平年
	本年	平年	本年	平年	本年	平年				
松江	19.9	18.8	23.5	23.4	16.6	14.9	108.5	39.2	48.5	49.5
浜田	19.7	19.1	23.8	23.5	16.1	15.1	151.0	42.4	45.1	52.7
西郷	19.3	18.4	23.0	22.8	15.7	14.2	92.0	37.7	47.5	51.2

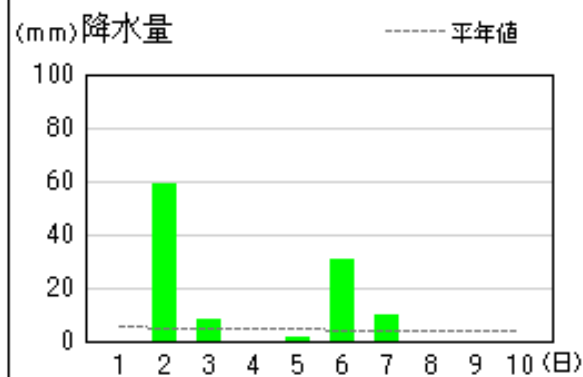
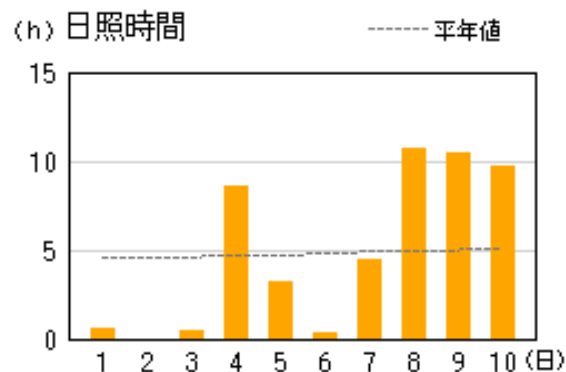
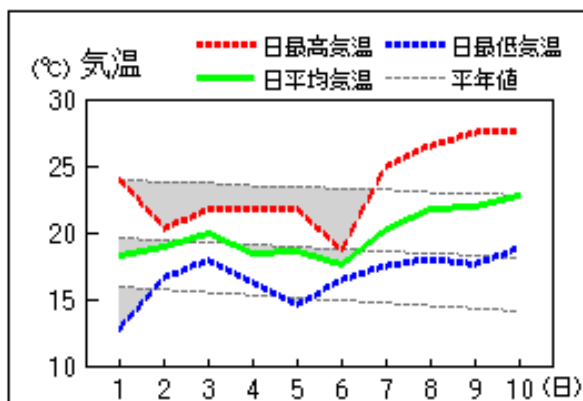
平均気温は、	松江 高い	浜田 高い	西郷 高い
降水量は、	松江 かなり多い	浜田 かなり多い	西郷 かなり多い
日照時間は、	松江 平年並	浜田 少ない	西郷 平年並

地上気象 気象経過図：2017年10月01日-2017年10月10日

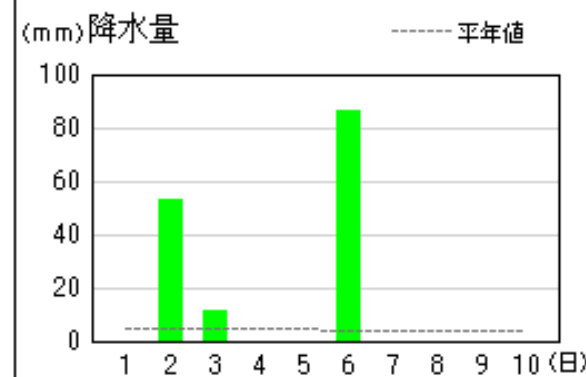
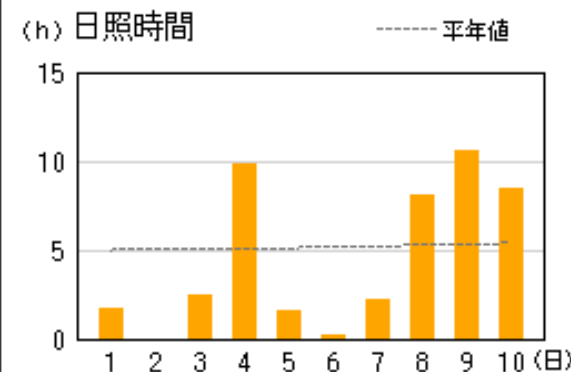
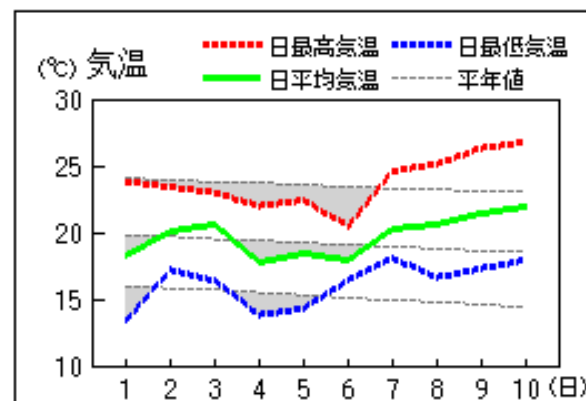
西郷



松江

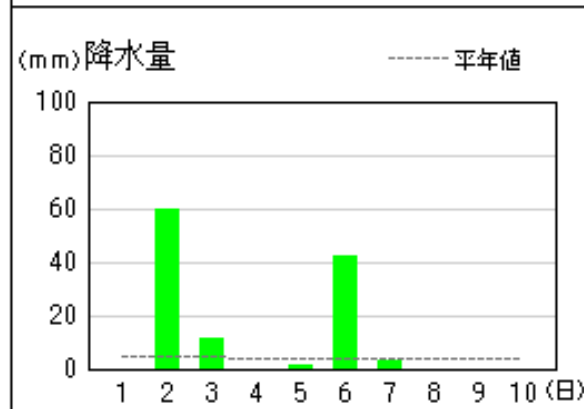
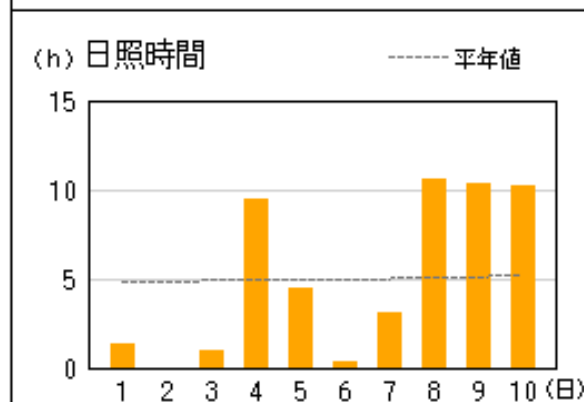
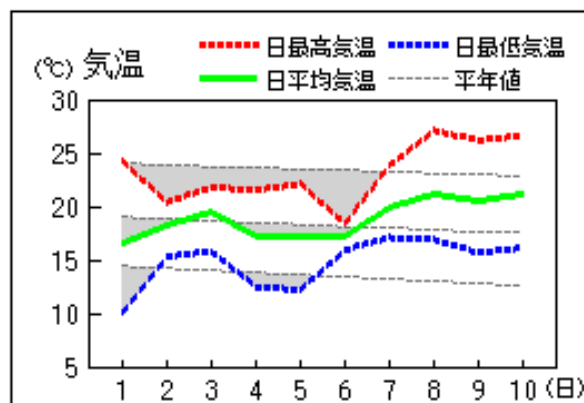


浜田

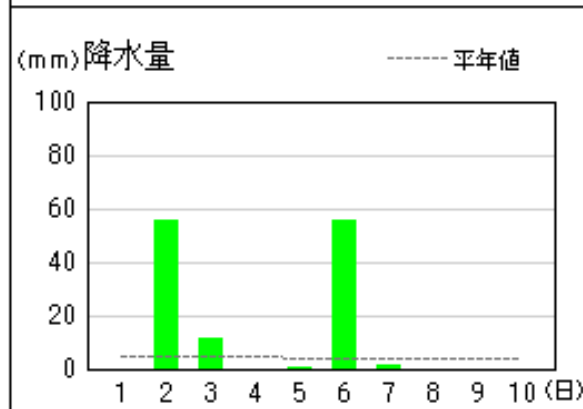
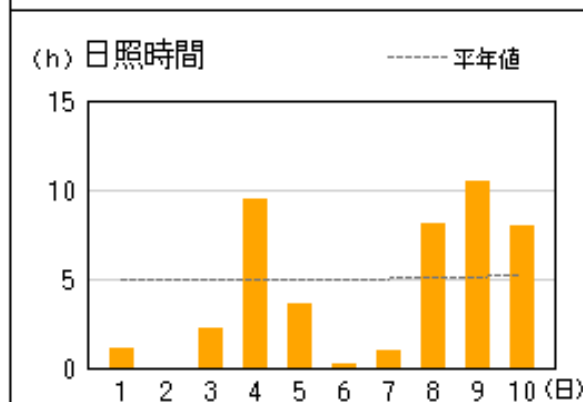
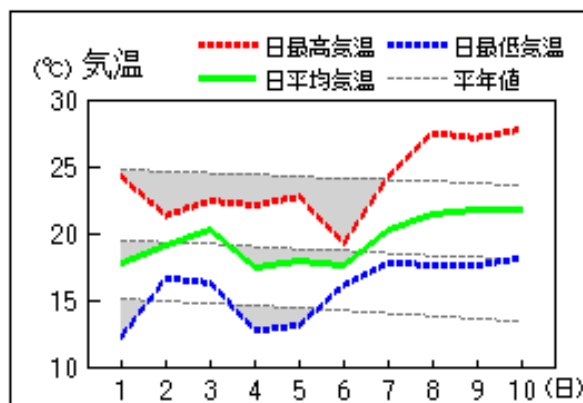


アメダス 気象経過図：2017年10月01日-2017年10月10日

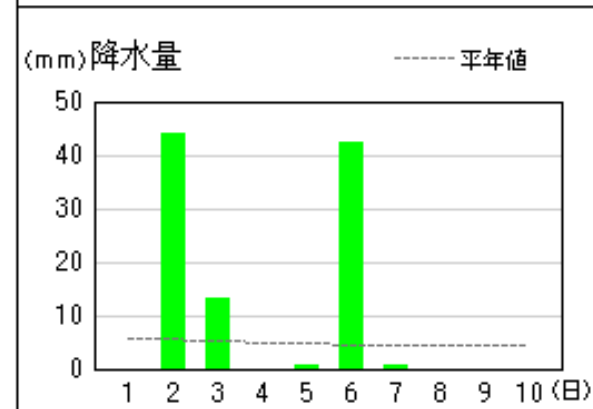
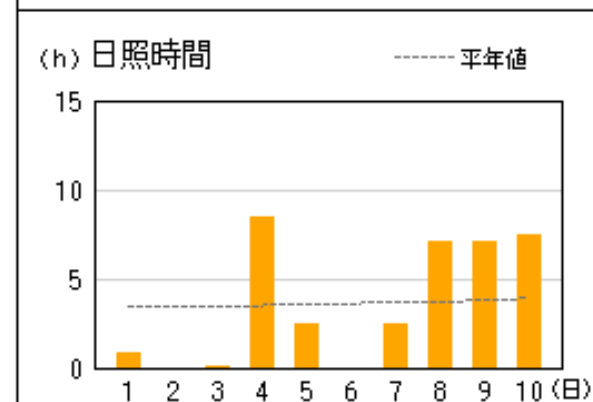
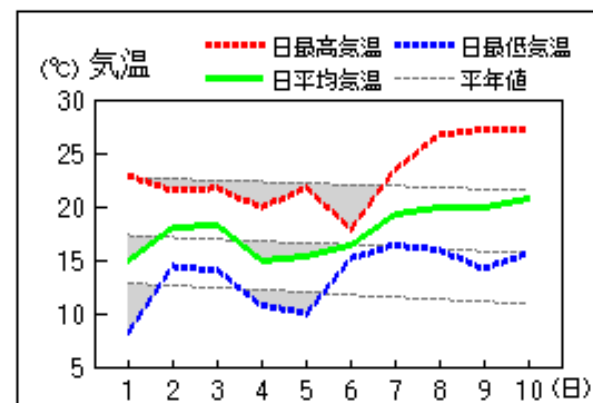
出雲



大田

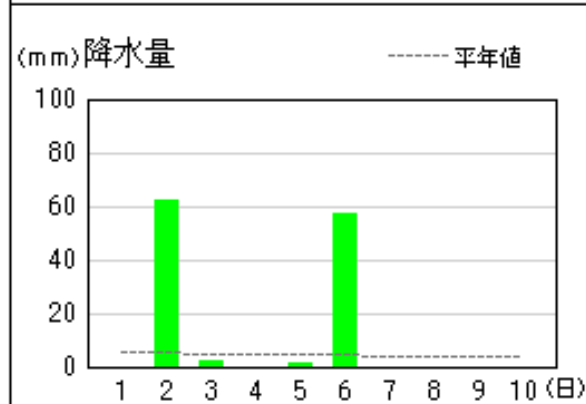
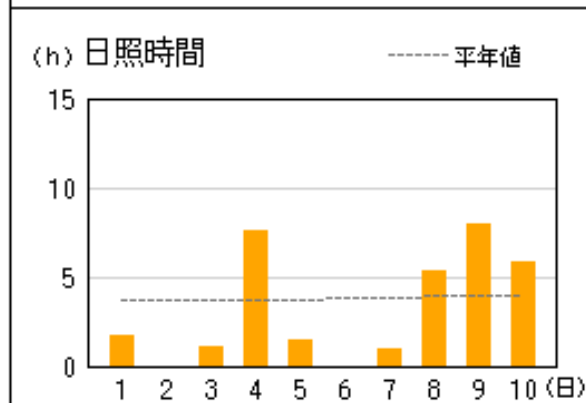
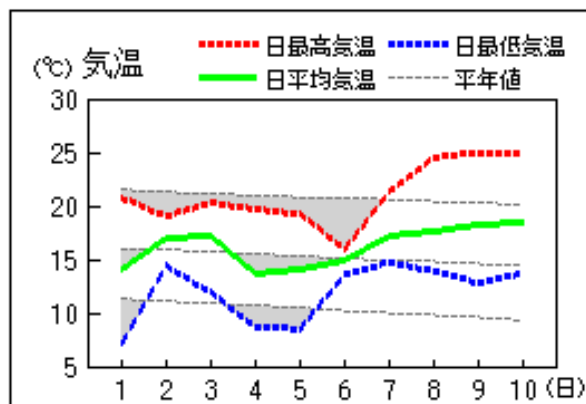


掛合

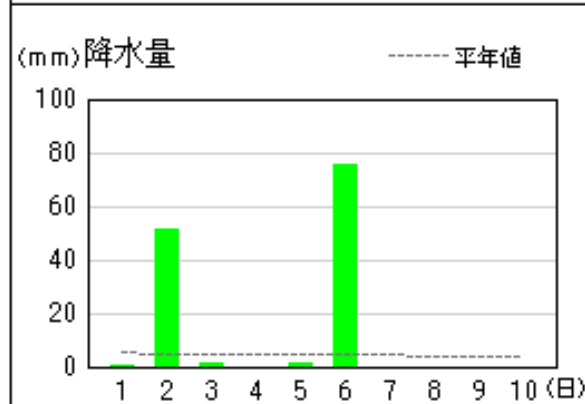
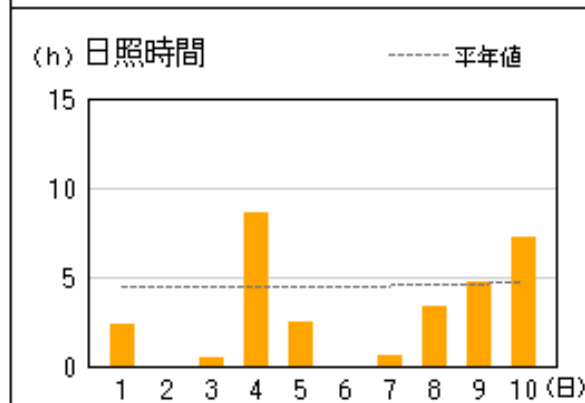
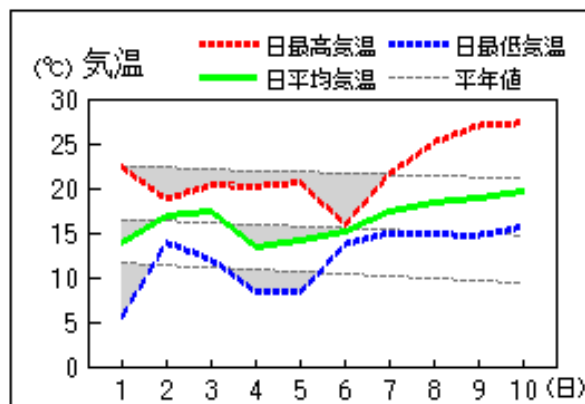


アメダス 気象経過図：2017年10月01日-2017年10月10日

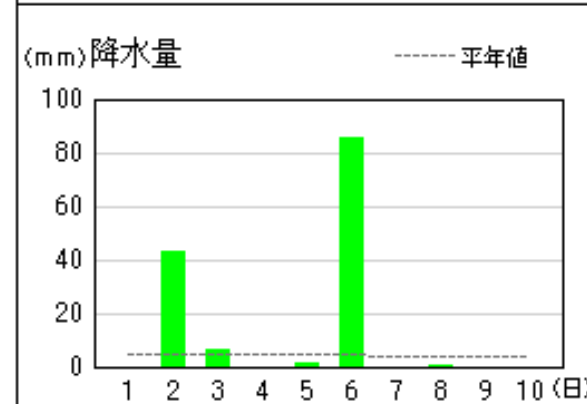
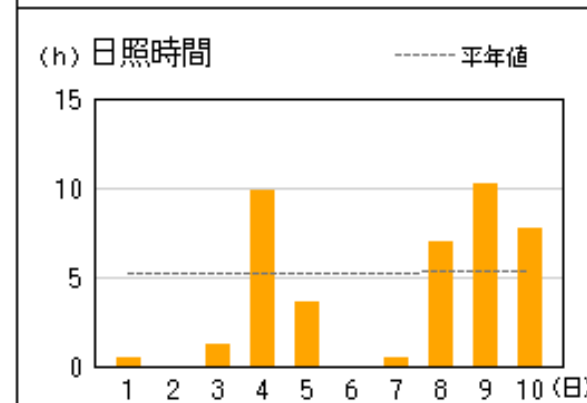
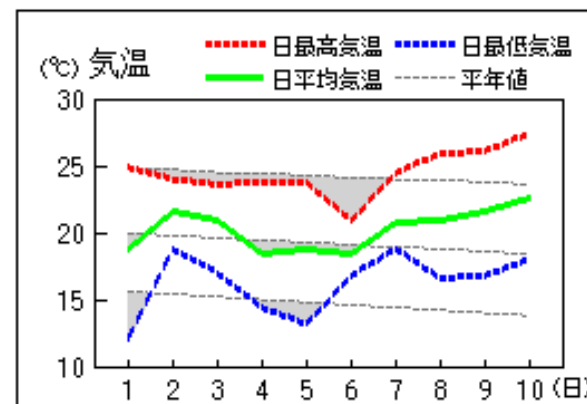
赤名



瑞穂



益田

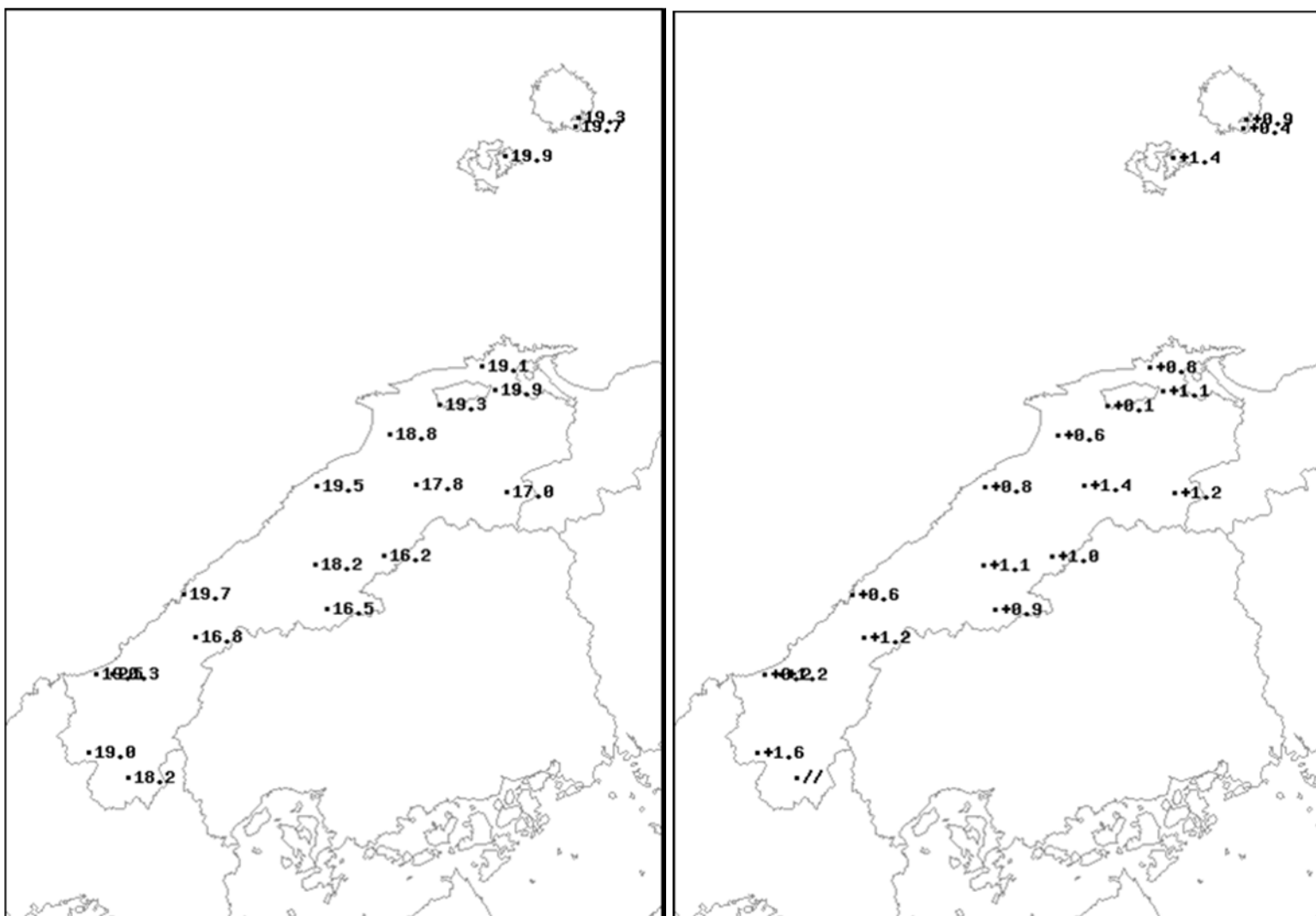


10月上旬のアメダス気象分布図（平均気温）

平均気温（ ）

平年差（ ）

観測値・平年値（ ）




地点名	実況値	平年値	平年差
西郷	19.3	18.4	+ 0.9
西郷岬	19.7	19.3	+ 0.4
海士	19.9	18.5	+ 1.4
鹿島	19.1	18.3	+ 0.8
斐川	19.3	19.2	+ 0.1
松江	19.9	18.8	+ 1.1
出雲	18.8	18.2	+ 0.6
大田	19.5	18.7	+ 0.8
掛合	17.8	16.4	+ 1.4
横田	17.0	15.8	+ 1.2
赤名	16.2	15.2	+ 1.0
川本	18.2	17.1	+ 1.1
浜田	19.7	19.1	+ 0.6
瑞穂	16.5	15.6	+ 0.9
弥栄	16.8	15.6	+ 1.2
高津	19.5	19.3	+ 0.2
益田	20.3	19.1	+ 1.2
津和野	19.0	17.4	+ 1.6
吉賀	18.2	//	//

凡例


- D 正常値
- 現象なし
- D) 準正常値
- D] 資料不足値
- X 資料なし
- // 平年値なし

10月上旬のアメダス気象分布図（最高気温・最低気温の旬平均）

最高気温の旬平均（ ）

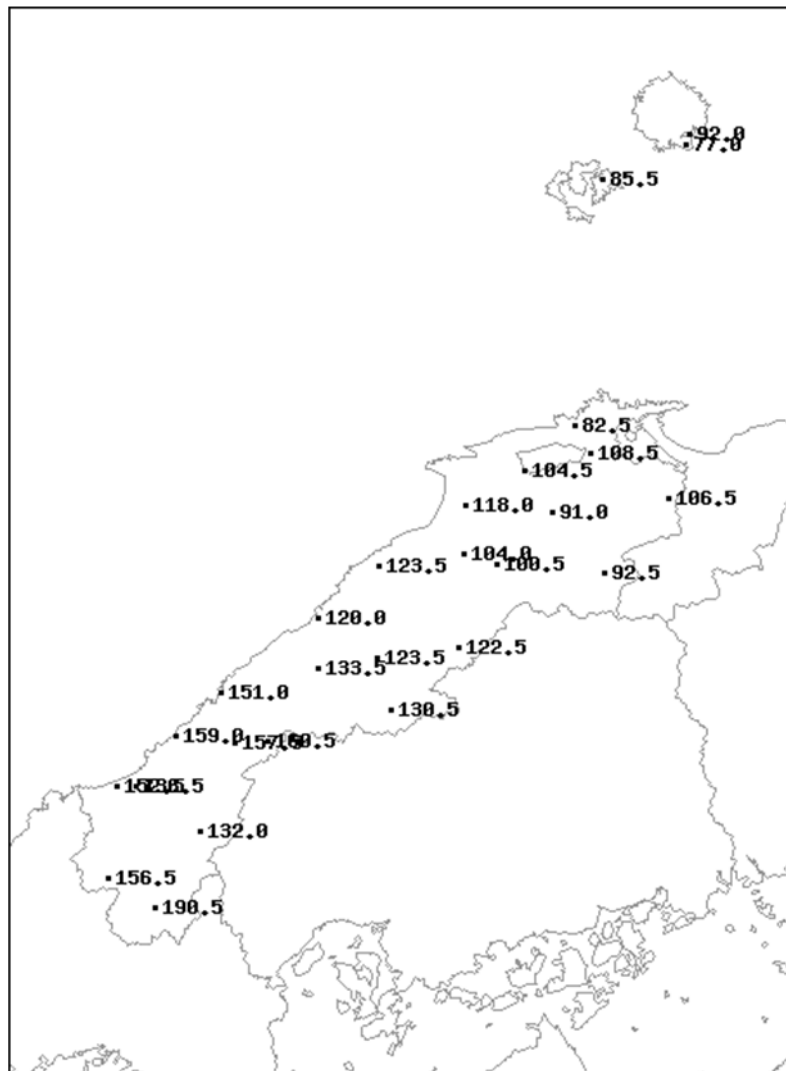


最低気温の旬平均（ ）

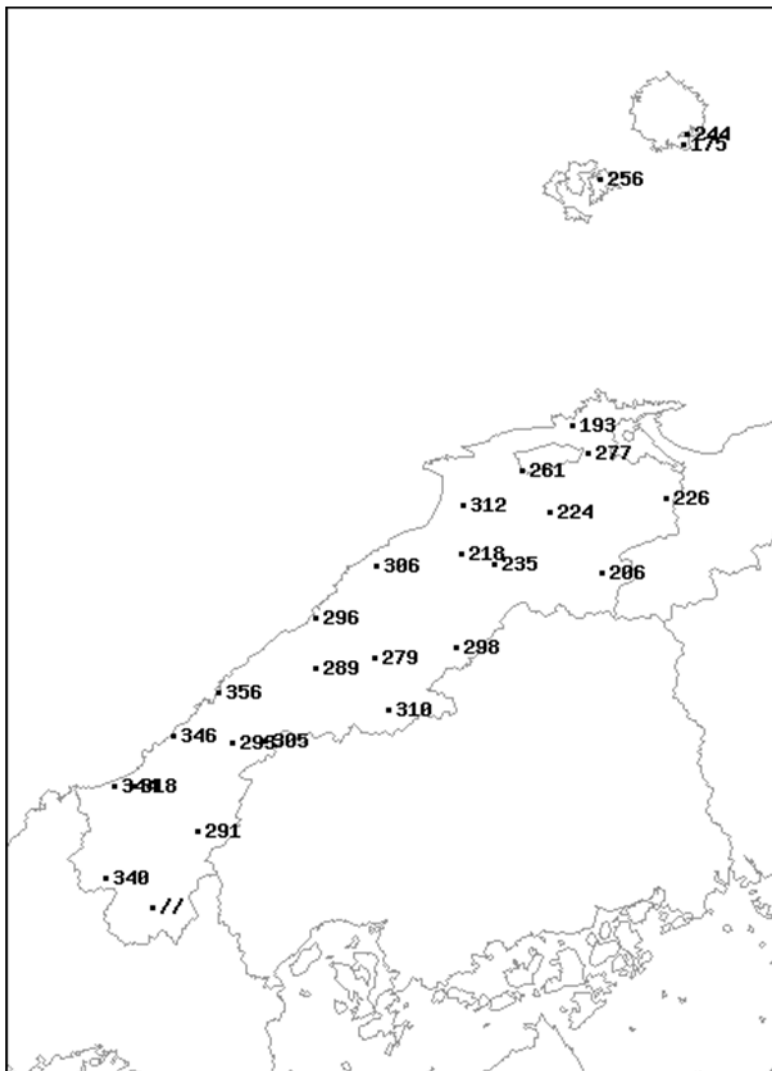


10月上旬のアメダス気象分布図（降水量）

降水量(mm)



平年比(%)



観測値・平年値(mm)

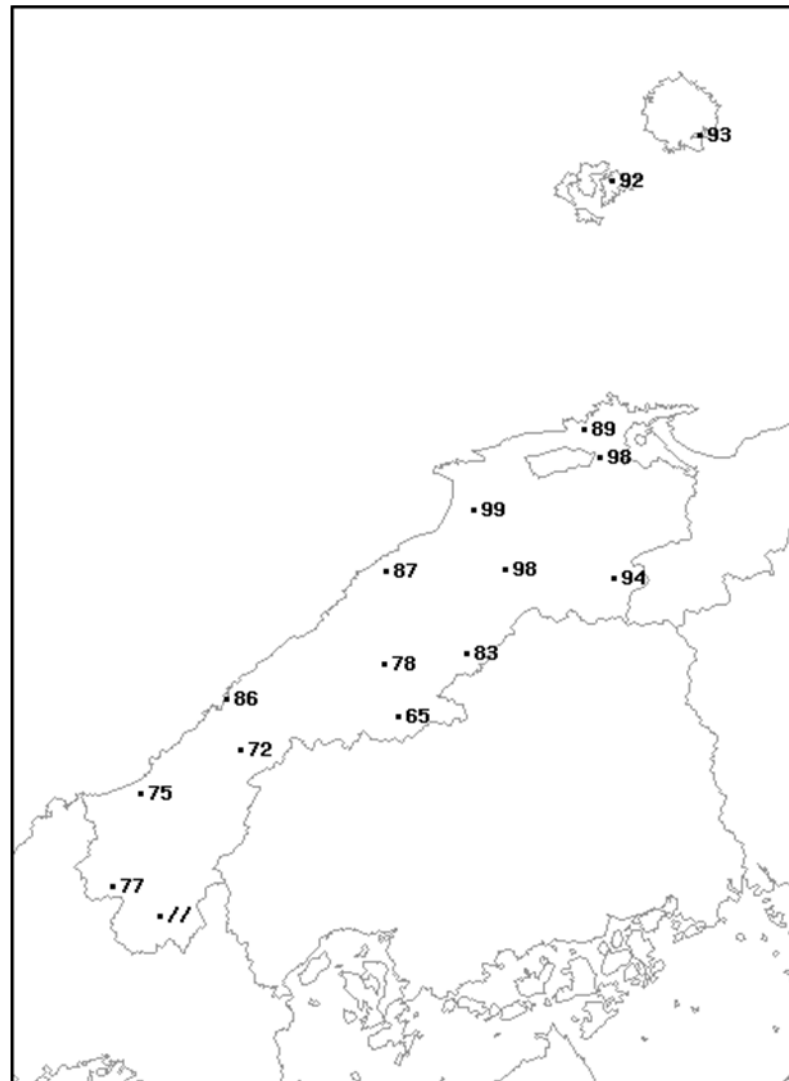
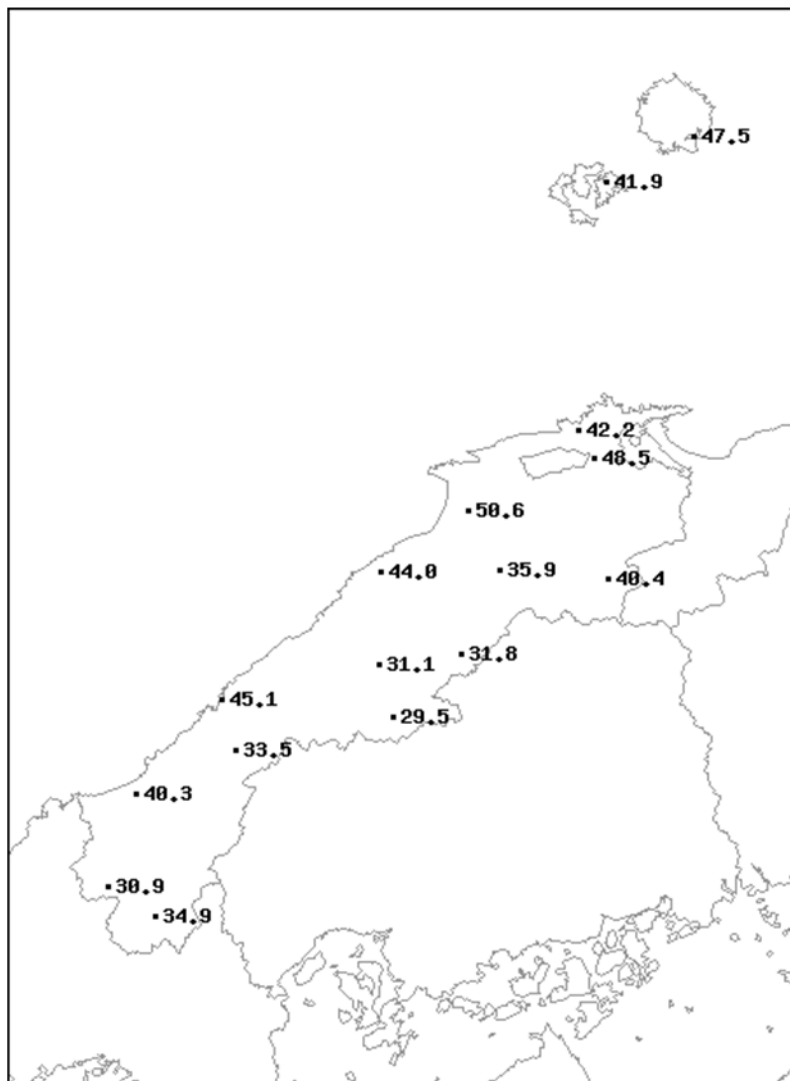
地点名	実況値	平年値	平年比(%)
西郷	92.0	37.7	244
西郷岬	77.0	43.9	175
海士	85.5	33.4	256
鹿島	82.5	42.8	193
斐川	104.5	40.1	261
松江	108.5	39.2	277
出雲	118.0	37.8	312
大東	91.0	40.6	224
伯太	106.5	47.2	226
佐田	104.0	47.8	218
大田	123.5	40.3	306
掛合	100.5	42.7	235
横田	92.5	45.0	206
福光	120.0	40.5	296
赤名	122.5	41.1	298
桜江	133.5	46.2	289
川本	123.5	44.3	279
浜田	151.0	42.4	356
瑞穂	130.5	42.1	310
三隅	159.0	45.9	346
弥栄	157.5	53.7	293
波佐	160.5	52.6	305
高津	152.5	44.3	344
益田	136.5	42.9	318
匹見	132.0	45.4	291
津和野	156.5	46.0	340
吉賀	190.5	//	//

10月上旬のアメダス気象分布図（日照時間）

日照時間（h）

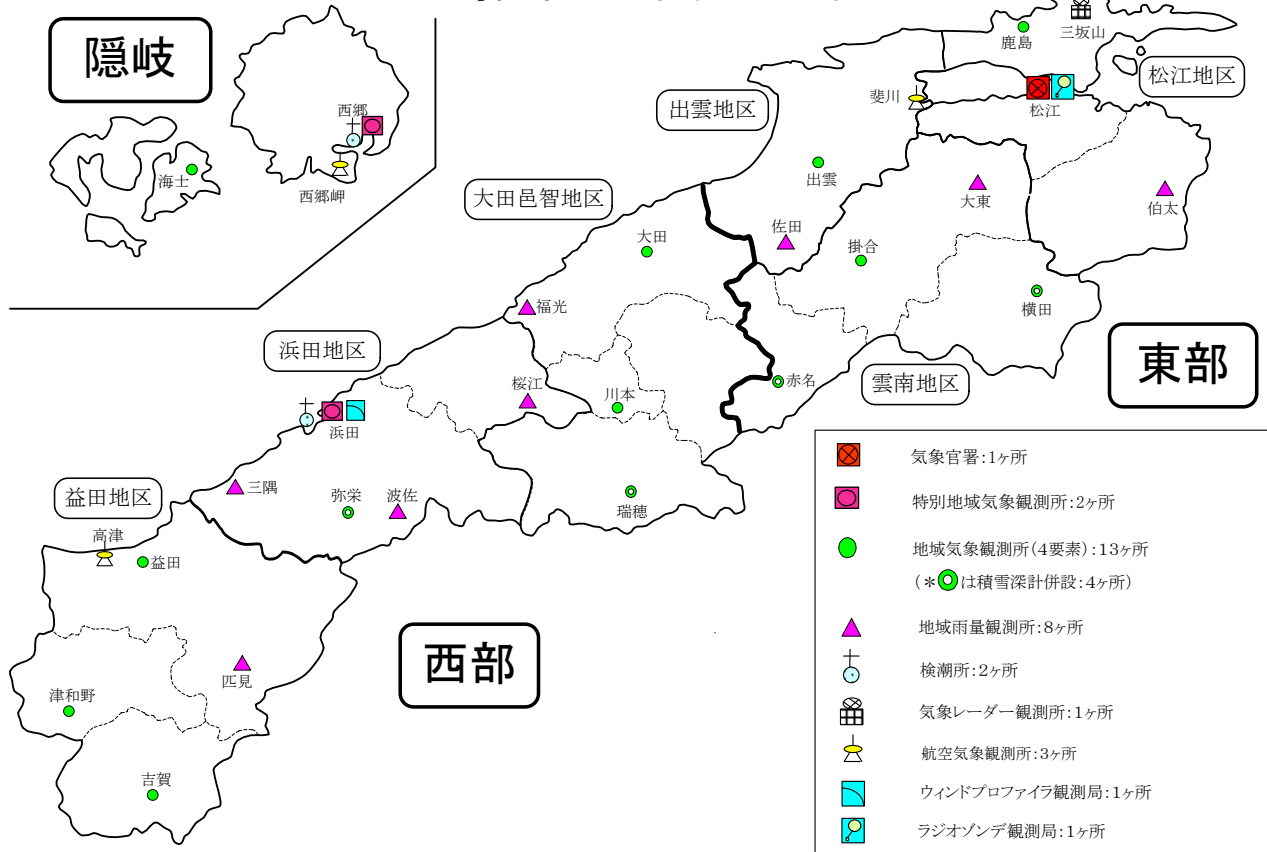
平年比（%）

観測値・平年値（h）



地点名	実況値	平年値	平年比(%)
西郷	47.5	51.2	93
海士	41.9	45.4	92
鹿島	42.2	47.5	89
松江	48.5	49.5	98
出雲	50.6	51.2	99
大田	44.0	50.3	87
掛合	35.9	36.5	98
横田	40.4	43.0	94
赤名	31.8	38.3	83
川本	31.1	39.9	78
浜田	45.1	52.7	86
瑞穂	29.5	45.7	65
弥栄	33.5	46.4	72
益田	40.3	53.6	75
津和野	30.9	40.0	77
吉賀	34.9	//	//

島根県内気象観測所配置図



平成28年9月28日現在

島根県地域気象観測所（アメダス）所在地一覧表

観測所	気温	降水量	日照	風向 風速	積雪	所在地	緯度	経度	海面上 の高さ
西郷	○	○	○	○	○	隠岐郡隠岐の島町西町大城ノ一（西郷特別地域気象観測所）	36°12.2'	133°20.0'	27m
西郷岬	○	○		○		隠岐郡隠岐の島町岬町（隠岐航空気象観測所）	36°10.7'	133°19.4'	80m
海士	○	○	○	○		隠岐郡海士町海士	36°05.8'	133°05.8'	3m
鹿島	○	○	○	○		松江市鹿島町北講武	35°31.2'	133°01.3'	5m
斐川	○	○		○		出雲市斐川町沖州（出雲航空気象観測所）	35°24.8'	132°53.4'	2m
松江	○	○	○	○	○	松江市西津田（松江地方気象台）	35°27.4'	133°03.9'	17m
出雲	○	○	○	○		出雲市芦渡町	35°19.9'	132°43.8'	20m
大東		○				雲南市大東町下阿用	35°19.1'	132°57.9'	56m
伯太		○				安来市伯太町母里	35°21.0'	133°16.4'	23m
佐田		○				出雲市佐田町大呂	35°13.3'	132°43.4'	100m
大田	○	○	○	○		大田市大田町大田	35°11.4'	132°29.8'	30m
掛合	○	○	○	○		雲南市掛合町掛合	35°11.8'	132°48.9'	215m
横田	○	○	○	○	○	仁多郡奥出雲町稲原	35°10.4'	133°06.2'	369m
福光		○				大田市温泉津町福光	35°04.2'	132°20.0'	8m
赤名	○	○	○	○	○	飯石郡飯南町下赤名	35°00.1'	132°42.7'	444m
桜江		○				江津市桜江町川戸	34°57.2'	132°20.0'	32m
川本	○	○	○	○		邑智郡川本町川本	34°58.6'	132°29.5'	132m
浜田	○	○	○	○		浜田市大辻町（浜田特別地域気象観測所）	34°53.8'	132°04.2'	19m
瑞穂	○	○	○	○	○	邑智郡邑南町淀原	34°51.2'	132°31.8'	327m
三隅		○				浜田市三隅町西河内	34°47.7'	131°56.9'	9m
弥栄	○	○	○	○	○	浜田市弥栄町長安本郷	34°46.6'	132°06.5'	380m
波佐		○				浜田市金城町波佐	34°46.8'	132°11.8'	370m
高津	○	○		○		益田市内田町（石見航空気象観測所）	34°40.5'	131°47.4'	54m
益田	○	○	○	○		益田市あけぼの東町	34°40.6'	131°50.6'	4m
匹見		○				益田市匹見町匹見	34°34.3'	132°01.0'	259m
津和野	○	○	○	○		鹿足郡津和野町森村	34°27.7'	131°46.2'	165m
吉賀	○	○	○	○		鹿足郡吉賀町七日市	34°23.5'	131°53.6'	250m