

島根県の気象概況(旬の速報)

平成29年9月中旬

松江地方気象台

気象概況 平成 29 年 9 月中旬

期間中は、11日には前線を伴った低気圧、17日には台風第18号の影響でまとまった雨となり、降水量は「多い～かなり多い」となった。台風第18号は17日11時半頃に鹿児島県南九州市付近に上陸し、足早に四国～本州～北海道を縦断した。この影響で、吉賀町七日市で最大風速東北東14.5m/sを観測した。(2007年観測開始以来9月としては1位)

日付	天気概況	松江(06時～18時)	松江(18時～翌06時)
11日	前線を伴った低気圧が日本海を北東進	曇後雨	雨時々曇
12日	前線が西日本を南下、次第に高気圧に覆われる	晴時々曇一時雨	晴
13日	高気圧に覆われる	晴	晴一時曇
14日	高気圧に覆われる	晴後時々曇	薄曇時々晴
15日	高気圧に覆われる	薄曇	曇
16日	日本の南海上の停滞前線が北上	雨時々曇	曇
17日	台風18号の影響を受ける	大雨時々曇	大雨時々曇
18日	次第に高気圧に覆われる	曇時々雨後晴	晴
19日	高気圧に覆われる	曇時々晴	曇
20日	気圧の谷や湿った空気の影響を受ける	曇	薄曇後晴

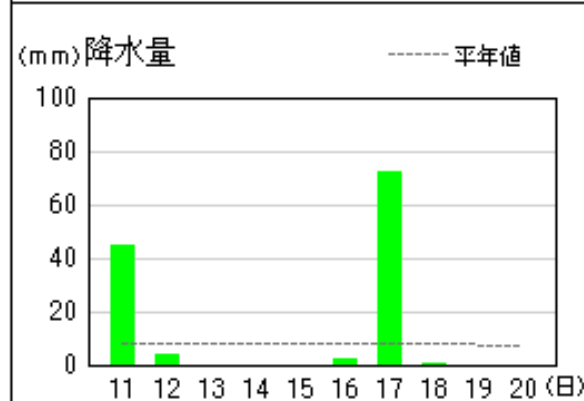
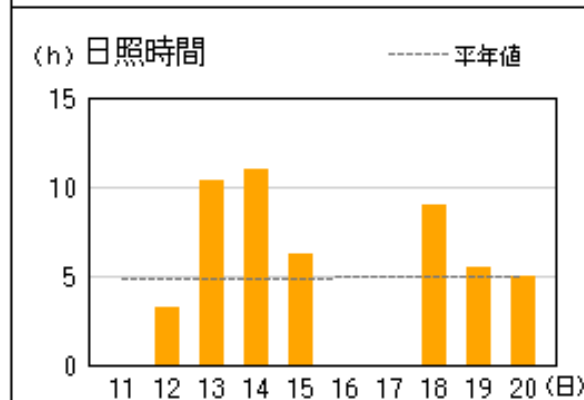
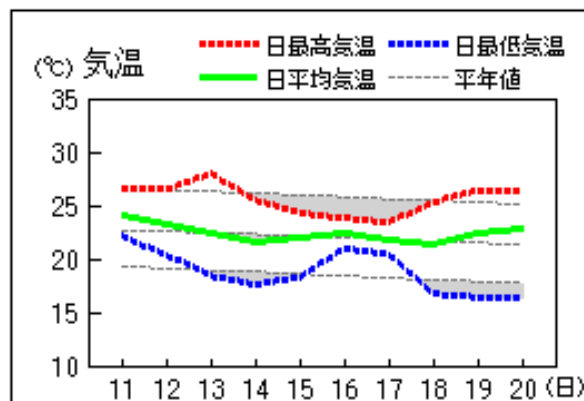
気象官署・特別地域気象観測所の観測値(9月中旬)

要素	気温()						降水量(mm)		日照時間(h)	
	平均		最高		最低					
	本年	平年	本年	平年	本年	平年	本年	平年	本年	平年
松江	22.6	22.7	26.0	27.0	19.4	19.3	128.5	63.6	45.9	48.4
浜田	22.3	22.7	25.6	26.8	19.1	19.2	172.0	54.7	42.3	52.6
西郷	22.4	22.1	25.6	25.9	18.8	18.5	123.5	73.9	49.8	48.6

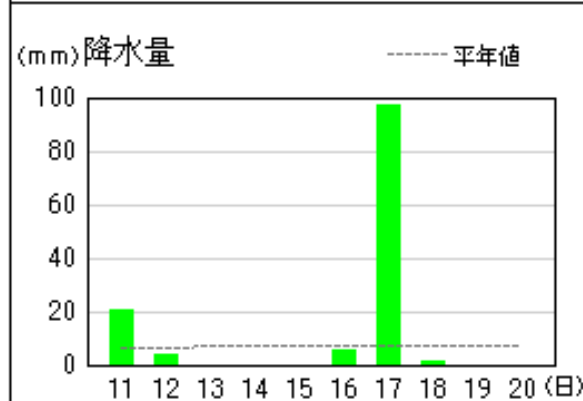
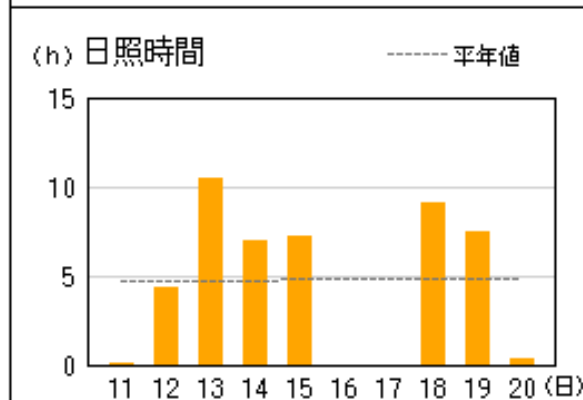
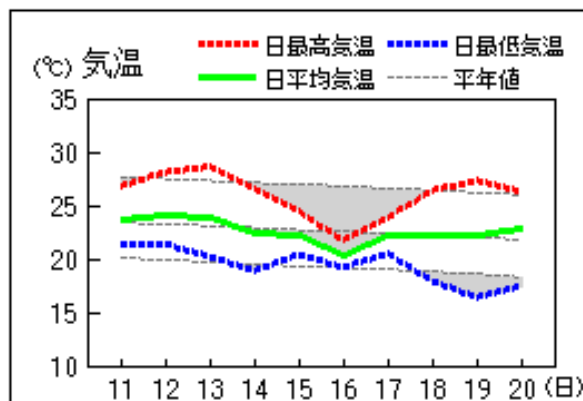
平均気温は、	松江 平年並	浜田 平年並	西郷 平年並
降水量は、	松江 多い	浜田 かなり多い	西郷 多い
日照時間は、	松江 平年並	浜田 少ない	西郷 平年並

地上気象 気象経過図：2017年09月11日-2017年09月20日

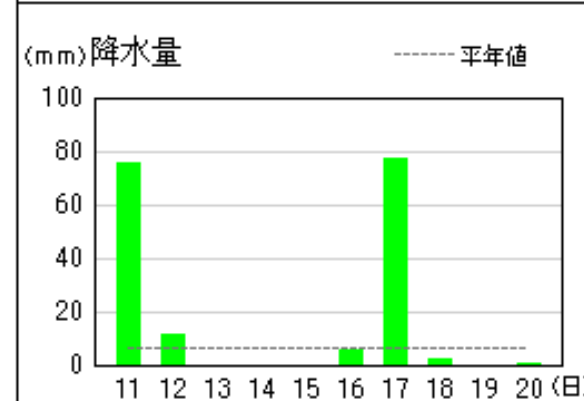
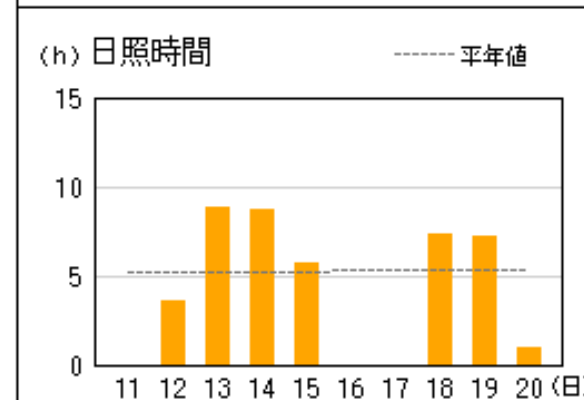
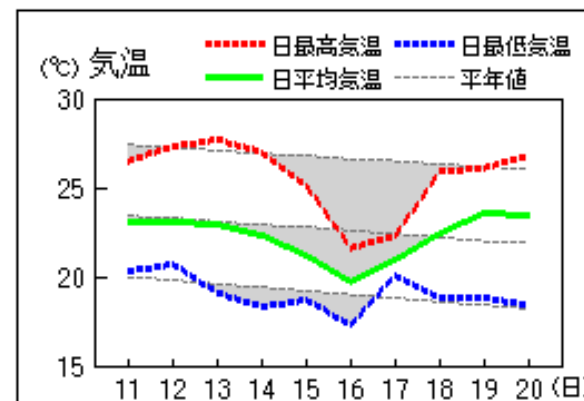
西郷



松江

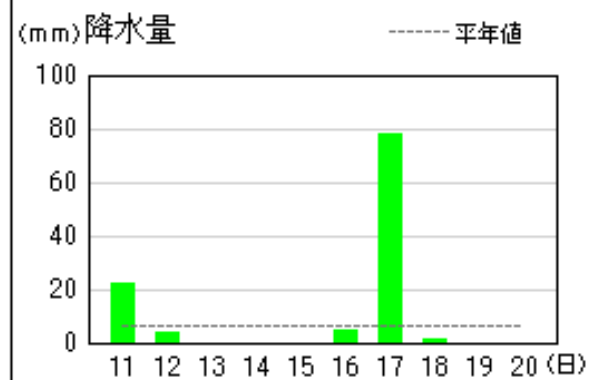
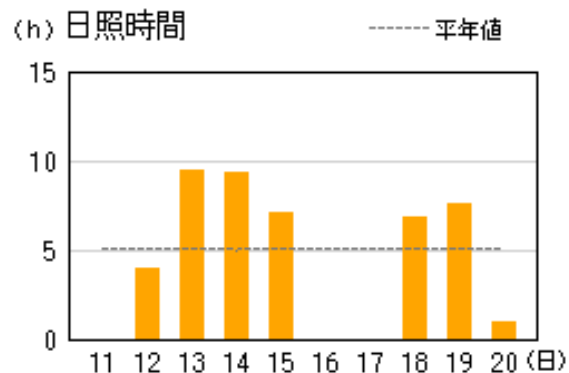
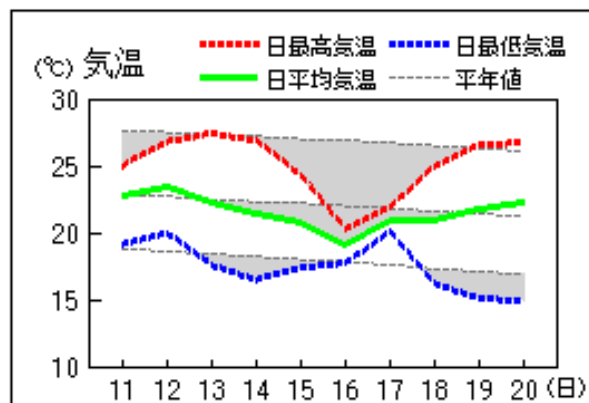


浜田

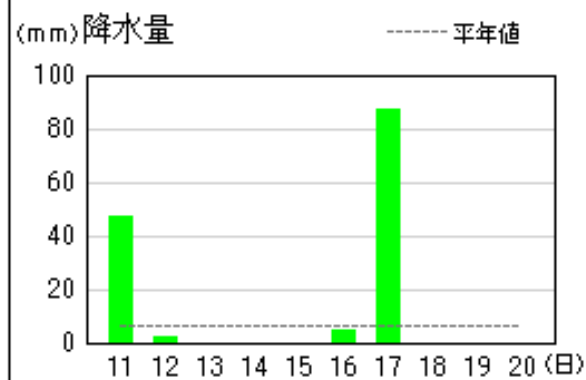
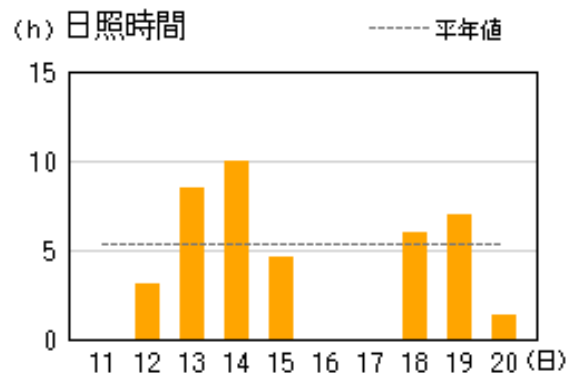
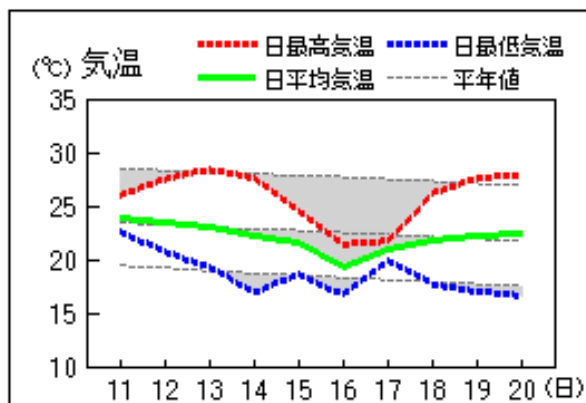


アメダス 気象経過図：2017年09月11日-2017年09月20日

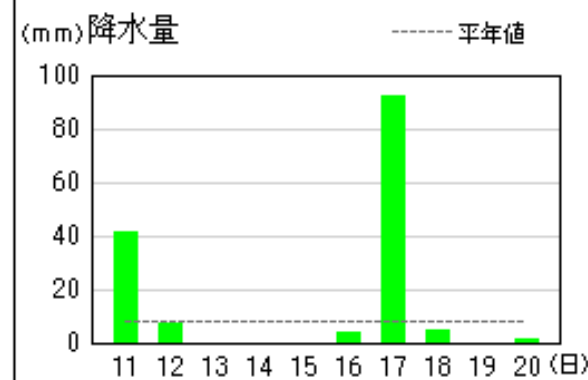
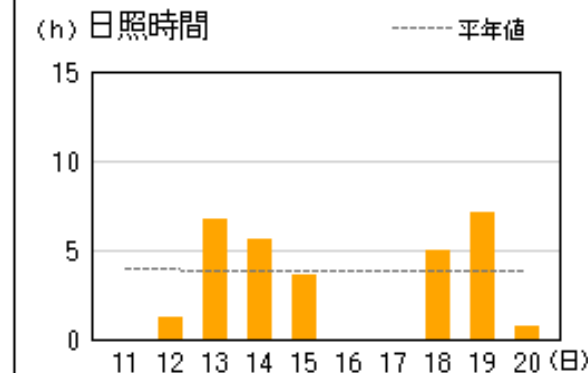
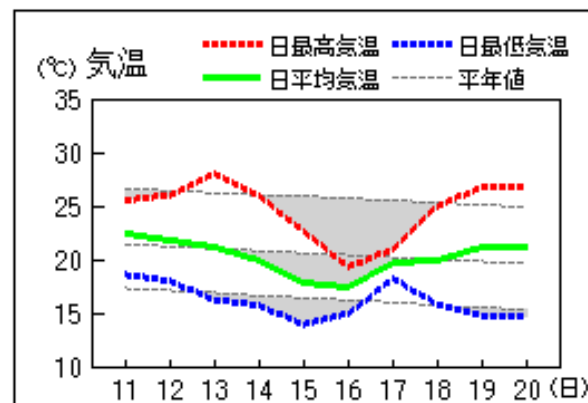
出雲



大田

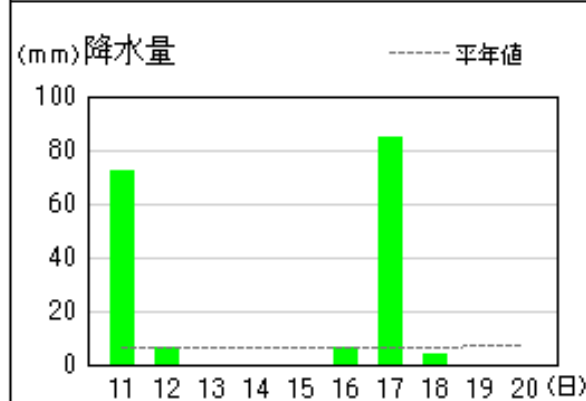
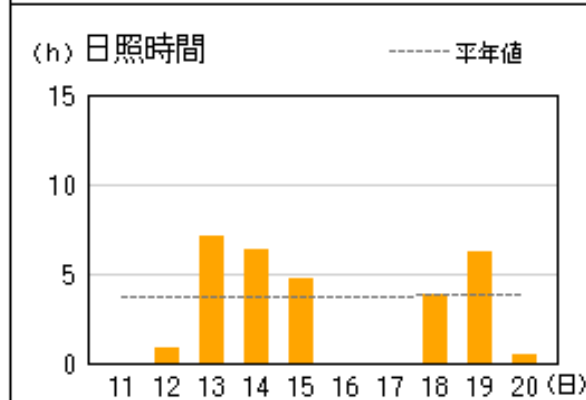
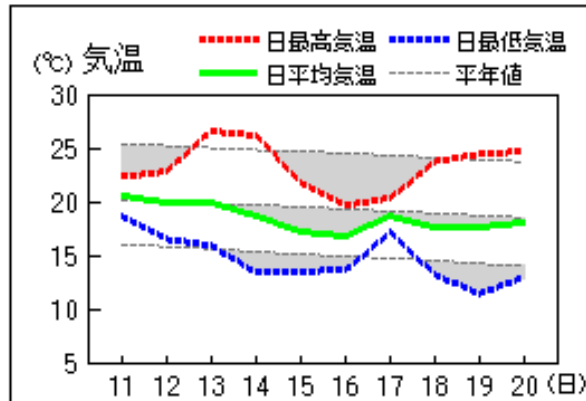


掛合

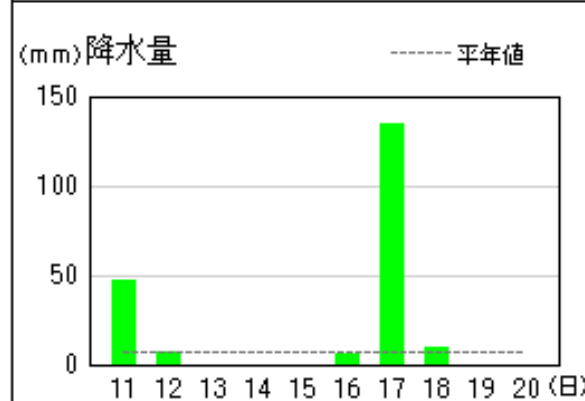
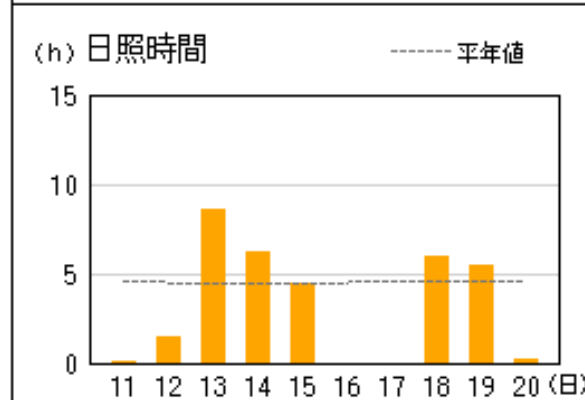
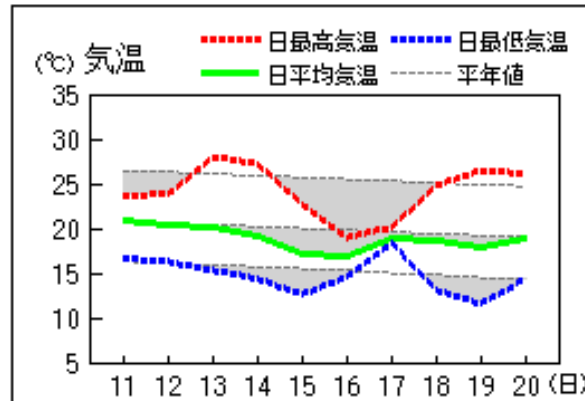


アメダス 気象経過図：2017年09月11日-2017年09月20日

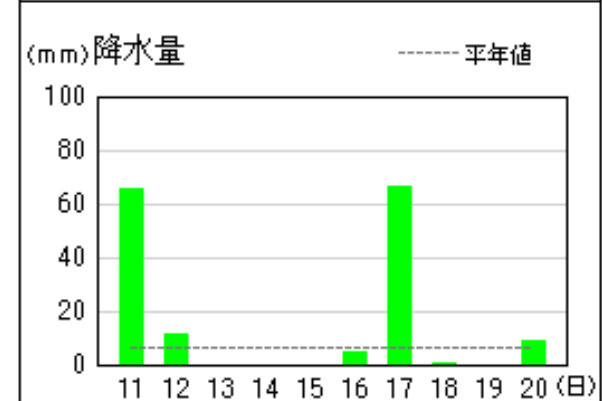
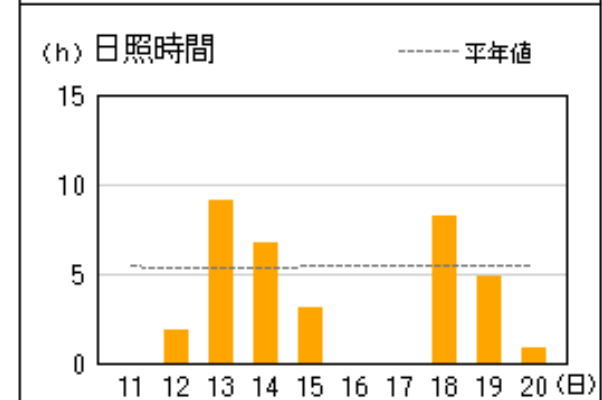
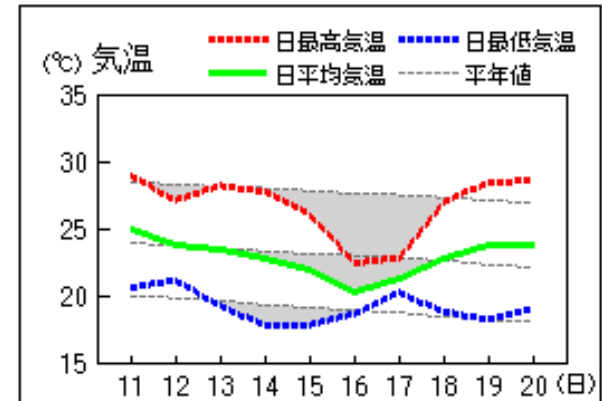
赤名



瑞穂



益田

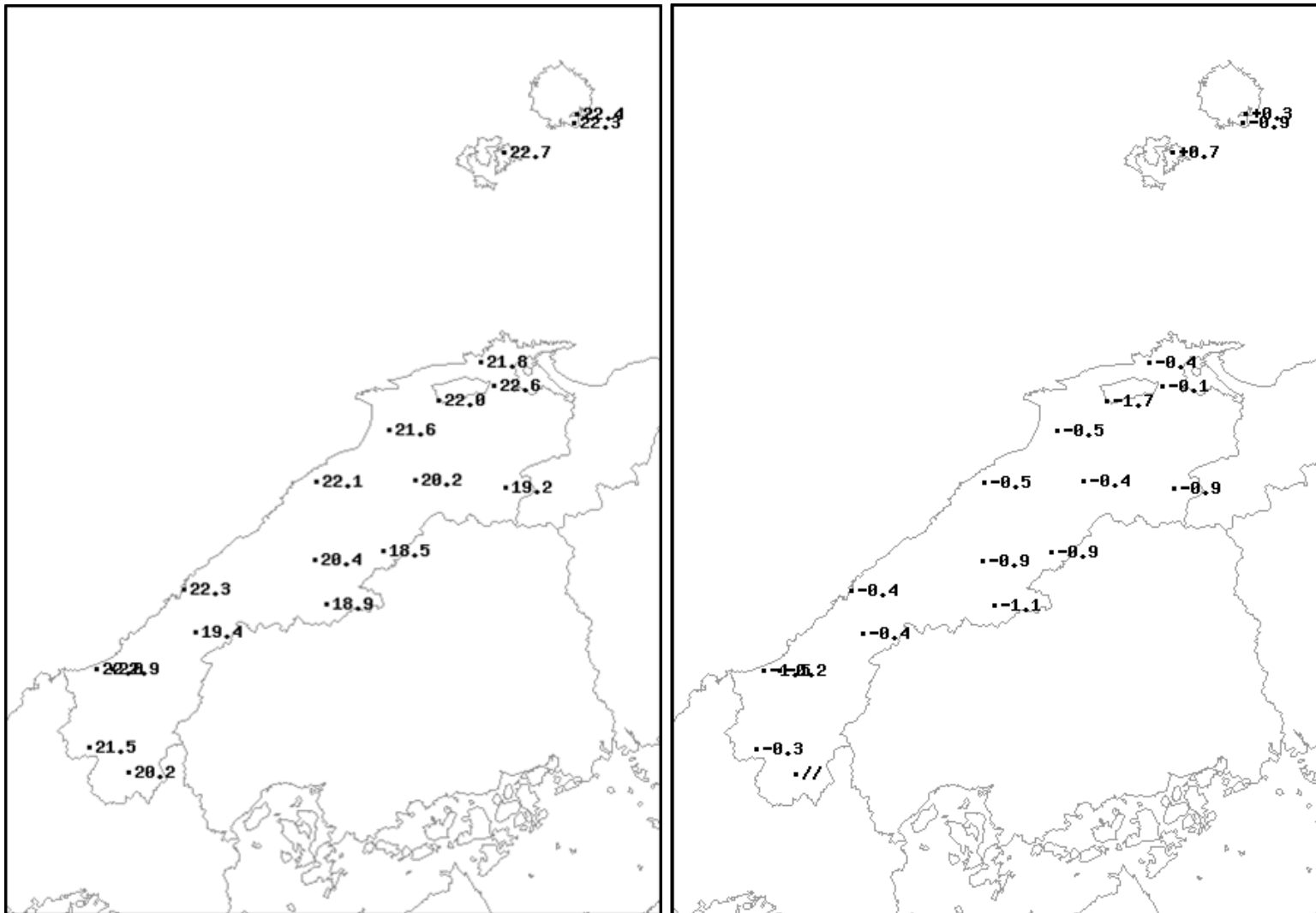


9月中旬アメダス気象分布図（平均気温）

平均気温（ ）

平年差（ ）

観測値・平年値（ ）



地点名	実況値	平年値	平年差
西郷	22.4	22.1	+ 0.3
西郷岬	22.3	23.2	- 0.9
海士	22.7	22.0	+ 0.7
鹿島	21.8	22.2	- 0.4
斐川	22.0	23.7	- 1.7
松江	22.6	22.7	- 0.1
出雲	21.6	22.1	- 0.5
大田	22.1	22.6	- 0.5
掛合	20.2	20.6	- 0.4
横田	19.2	20.1	- 0.9
赤名	18.5	19.4	- 0.9
川本	20.4	21.3	- 0.9
浜田	22.3	22.7	- 0.4
瑞穂	18.9	20.0	- 1.1
弥栄	19.4	19.8	- 0.4
高津	22.0	23.5	- 1.5
益田	22.9	23.1	- 0.2
津和野	21.5	21.8	- 0.3
吉賀	20.2	//	//



凡例

- D 正常値
- 現象なし
- D) 準正常値
- D] 資料不足値
- X 資料なし
- // 平年値なし

9月中旬のアメダス気象分布図（最高気温・最低気温の旬平均）

最高気温の旬平均（ ）

最低気温の旬平均（ ）

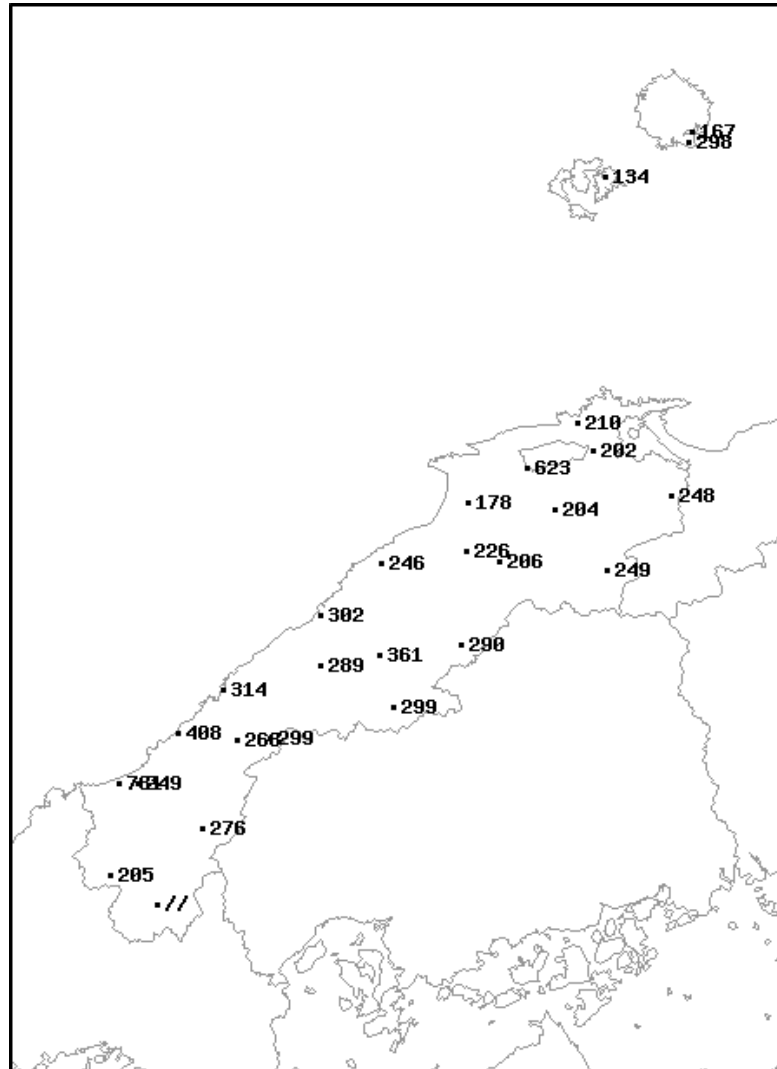
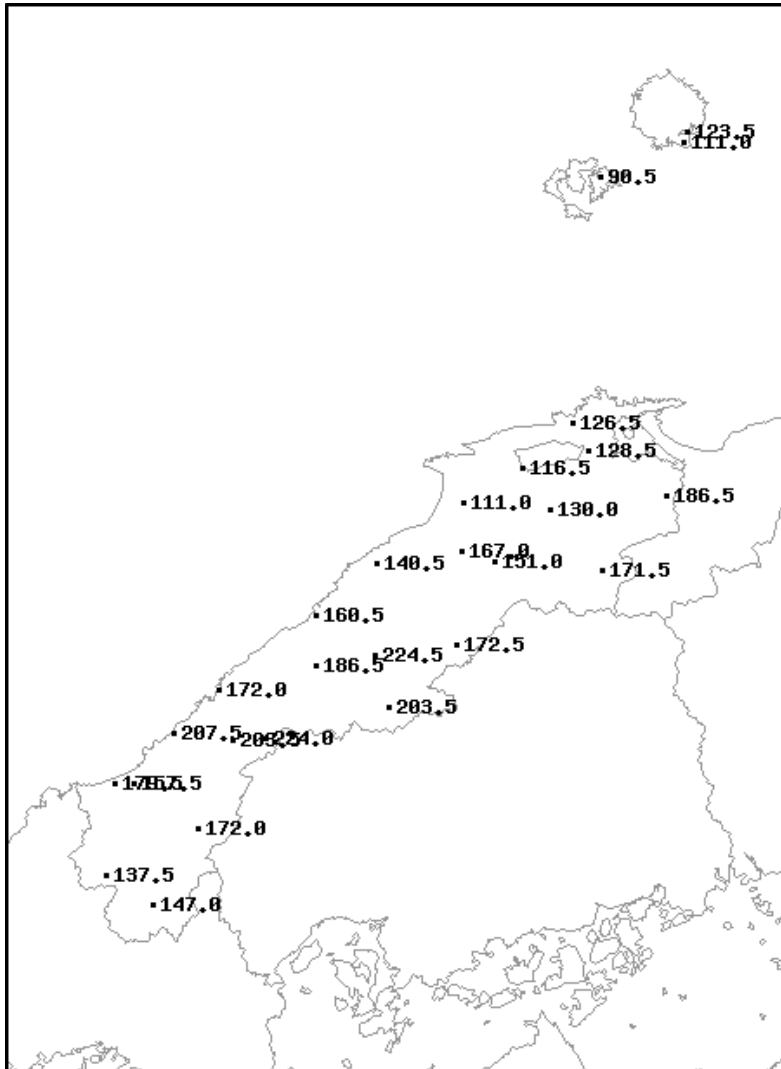


9月中旬のアメダス気象分布図（降水量）

降水量(mm)

平年比(%)

観測値・平年値(mm)



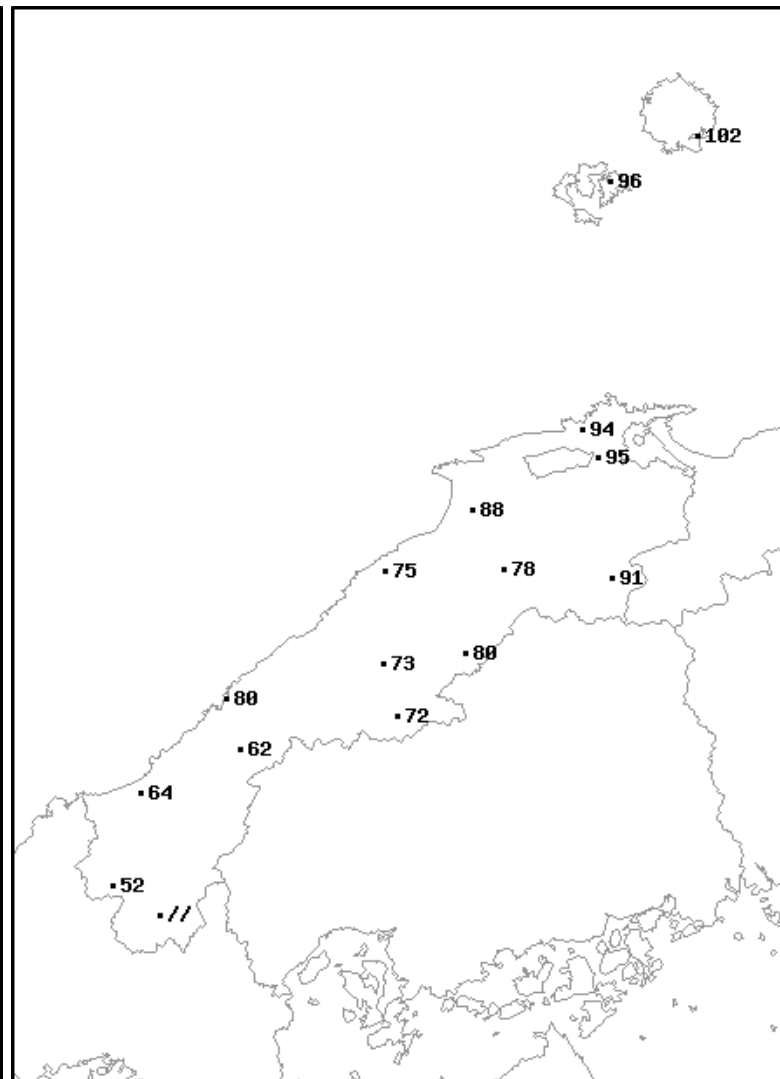
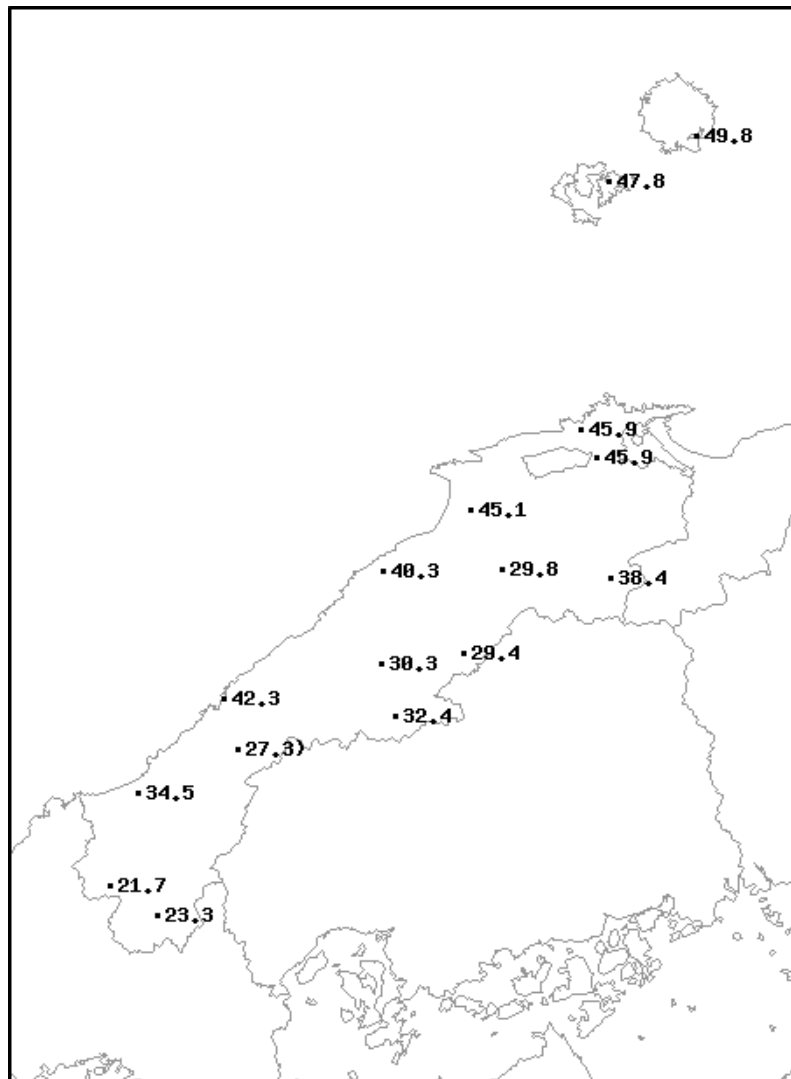
地点名	実況値	平年値	平年比(%)
西郷	123.5	73.9	167
西郷岬	111.0	37.3	298
海士	90.5	67.7	134
鹿島	126.5	60.3	210
斐川	116.5	18.7	623
松江	128.5	63.6	202
出雲	111.0	62.3	178
大東	130.0	63.8	204
伯太	186.5	75.1	248
佐田	167.0	73.8	226
大田	140.5	57.2	246
掛合	151.0	73.2	206
横田	171.5	68.8	249
福光	160.5	53.2	302
赤名	172.5	59.4	290
桜江	186.5	64.5	289
川本	224.5	62.2	361
浜田	172.0	54.7	314
瑞穂	203.5	68.1	299
三隅	207.5	50.9	408
弥栄	203.5	75.8	268
波佐	224.0	74.9	299
高津	179.5	23.6	761
益田	157.5	63.3	249
匹見	172.0	62.4	276
津和野	137.5	67.0	205
吉賀	147.0	//	//

9月中旬のアメダス気象分布図（日照時間）

日照時間（h）

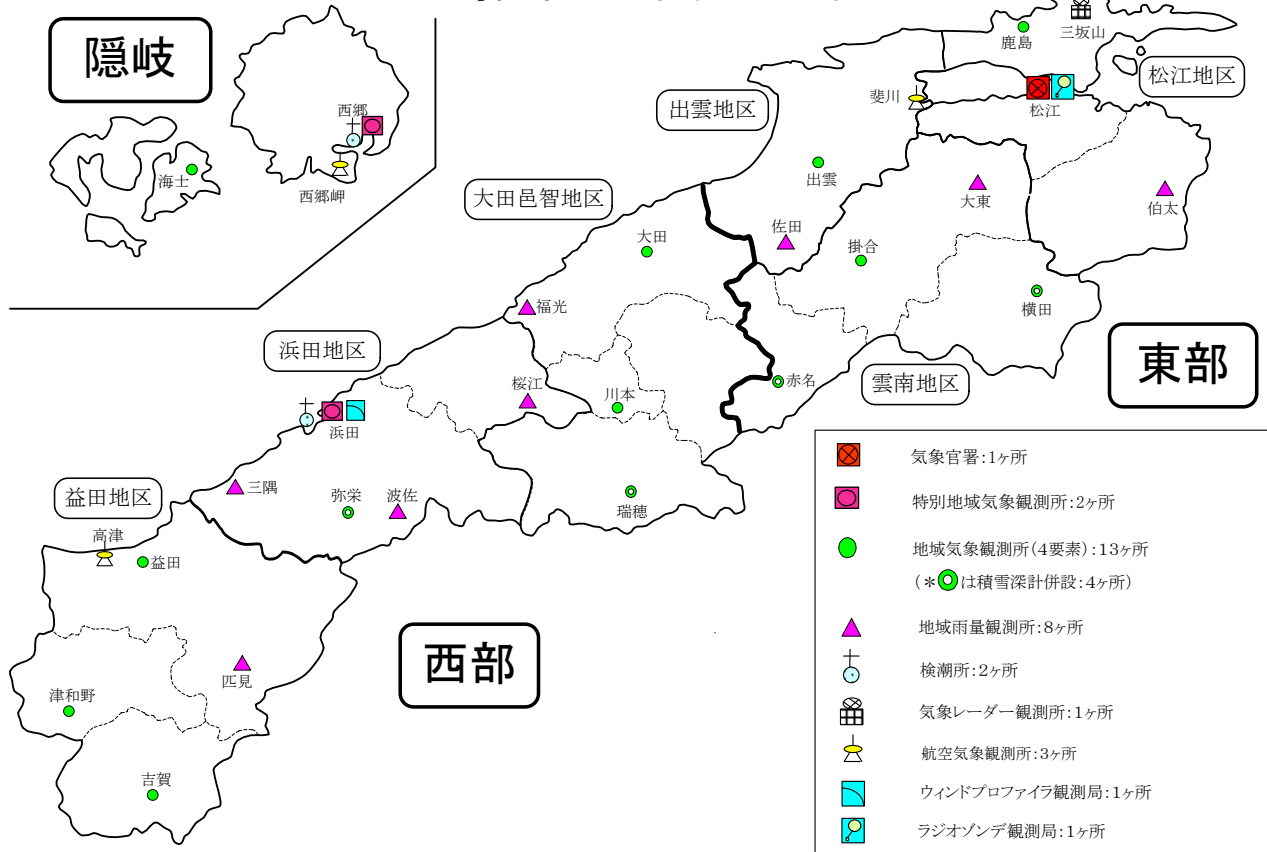
平年比（%）

観測値・平年値（h）



地点名	実況値	平年値	平年比(%)
西郷	49.8	48.6	102
海士	47.8	50.0	96
鹿島	45.9	49.0	94
松江	45.9	48.4	95
出雲	45.1	51.0	88
大田	40.3	53.6	75
掛合	29.8	38.3	78
横田	38.4	42.0	91
赤名	29.4	36.8	80
川本	30.3	41.4	73
浜田	42.3	52.6	80
瑞穂	32.4	45.2	72
弥栄	27.3	44.2	62
益田	34.5	54.3	64
津和野	21.7	41.8	52
吉賀	23.3	//	//

島根県内気象観測所配置図



平成28年9月28日現在

島根県地域気象観測所（アメダス）所在地一覧表

観測所	気温	降水量	日照	風向 風速	積雪	所在地	緯度	経度	海面上 の高さ
西郷	○	○	○	○	○	隠岐郡隠岐の島町西町大城ノ一（西郷特別地域気象観測所）	36°12.2'	133°20.0'	27m
西郷岬	○	○		○		隠岐郡隠岐の島町岬町（隠岐航空気象観測所）	36°10.7'	133°19.4'	80m
海士	○	○	○	○		隠岐郡海士町海士	36°05.8'	133°05.8'	3m
鹿島	○	○	○	○		松江市鹿島町北講武	35°31.2'	133°01.3'	5m
斐川	○	○		○		出雲市斐川町沖州（出雲航空気象観測所）	35°24.8'	132°53.4'	2m
松江	○	○	○	○	○	松江市西津田（松江地方気象台）	35°27.4'	133°03.9'	17m
出雲	○	○	○	○		出雲市芦渡町	35°19.9'	132°43.8'	20m
大東		○				雲南市大東町下阿用	35°19.1'	132°57.9'	56m
伯太		○				安来市伯太町母里	35°21.0'	133°16.4'	23m
佐田		○				出雲市佐田町大呂	35°13.3'	132°43.4'	100m
大田	○	○	○	○		大田市大田町大田	35°11.4'	132°29.8'	30m
掛合	○	○	○	○		雲南市掛合町掛合	35°11.8'	132°48.9'	215m
横田	○	○	○	○	○	仁多郡奥出雲町稲原	35°10.4'	133°06.2'	369m
福光		○				大田市温泉津町福光	35°04.2'	132°20.0'	8m
赤名	○	○	○	○	○	飯石郡飯南町下赤名	35°00.1'	132°42.7'	444m
桜江		○				江津市桜江町川戸	34°57.2'	132°20.0'	32m
川本	○	○	○	○		邑智郡川本町川本	34°58.6'	132°29.5'	132m
浜田	○	○	○	○		浜田市大辻町（浜田特別地域気象観測所）	34°53.8'	132°04.2'	19m
瑞穂	○	○	○	○	○	邑智郡邑南町淀原	34°51.2'	132°31.8'	327m
三隅		○				浜田市三隅町西河内	34°47.7'	131°56.9'	9m
弥栄	○	○	○	○	○	浜田市弥栄町長安本郷	34°46.6'	132°06.5'	380m
波佐		○				浜田市金城町波佐	34°46.8'	132°11.8'	370m
高津	○	○		○		益田市内田町（石見航空気象観測所）	34°40.5'	131°47.4'	54m
益田	○	○	○	○		益田市あけぼの東町	34°40.6'	131°50.6'	4m
匹見		○				益田市匹見町匹見	34°34.3'	132°01.0'	259m
津和野	○	○	○	○		鹿足郡津和野町森村	34°27.7'	131°46.2'	165m
吉賀	○	○	○	○		鹿足郡吉賀町七日市	34°23.5'	131°53.6'	250m