

# 島根県の気象概況(旬の速報)

平成29年8月下旬

松江地方気象台

## 気象概況 平成 29 年 8 月下旬

期間中は、高気圧に覆われる日が多かったため、気温が高く、日照時間も多かった。前線が 25 日～26 日、29 日～30 日にかけて日本海から南下したがその影響は少なかった。

| 日付  | 天気概況                    | 松江(06時～18時) | 松江(18時～翌06時) |
|-----|-------------------------|-------------|--------------|
| 21日 | 高気圧に覆われるが、湿った空気の影響を受ける  | 曇一時晴        | 曇            |
| 22日 | 高気圧に覆われるが、湿った空気の影響を受ける  | 曇一時晴、雷を伴う   | 曇時々晴         |
| 23日 | 高気圧に覆われる                | 晴一時薄曇       | 晴            |
| 24日 | 高気圧に覆われる                | 晴後薄曇        | 曇            |
| 25日 | 前線が山陰沿岸に停滞              | 曇時々雨        | 曇一時晴         |
| 26日 | 停滞前線が西日本を南下、次第に高気圧に覆われる | 薄曇一時晴       | 晴            |
| 27日 | 高気圧に覆われる                | 薄曇          | 晴            |
| 28日 | 高気圧に覆われる                | 曇一時晴        | 曇            |
| 29日 | 停滞前線が日本海から瀬戸内沿岸に南下      | 曇後時々雨       | 曇            |
| 30日 | 高気圧に覆われるが、寒気の影響を受ける     | 曇後晴         | 曇後一時晴        |
| 31日 | 高気圧に覆われるが、寒気の影響を受ける     | 晴後一時曇       | 曇時々晴一時雨      |

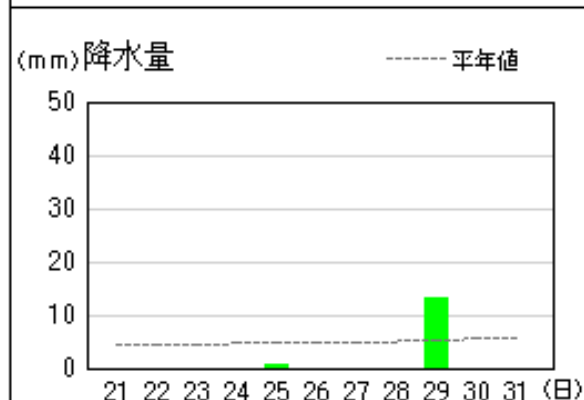
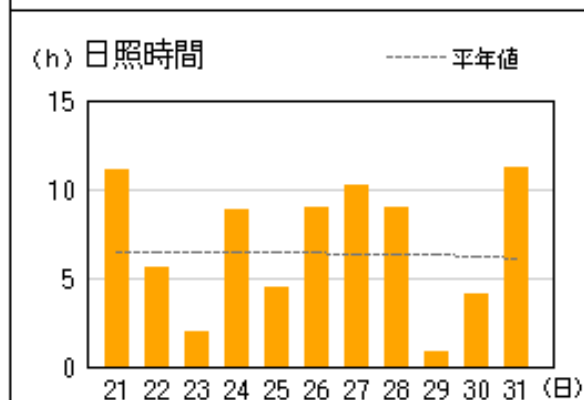
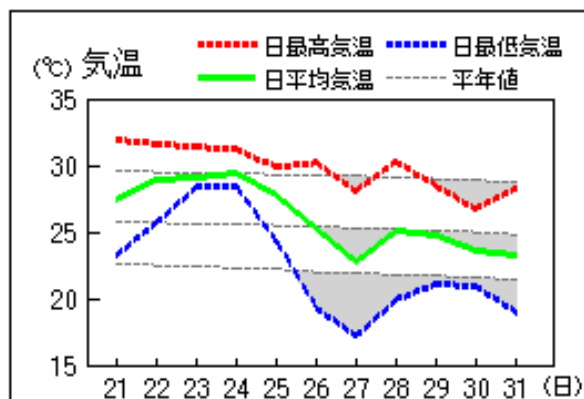
### 気象官署・特別地域気象観測所の観測値(8月下旬)

| 要素 | 気温( ) |      |      |      |      |      | 降水量(mm) |      | 日照時間(h) |      |
|----|-------|------|------|------|------|------|---------|------|---------|------|
|    | 平均    |      | 最高   |      | 最低   |      | 本年      | 平年   | 本年      | 平年   |
|    | 本年    | 平年   | 本年   | 平年   | 本年   | 平年   |         |      |         |      |
| 松江 | 27.5  | 26.1 | 31.6 | 30.6 | 24.2 | 22.8 | 11.0    | 47.7 | 88.8    | 66.2 |
| 浜田 | 27.1  | 26.0 | 30.6 | 29.8 | 23.7 | 22.6 | 35.5    | 44.9 | 96.3    | 71.0 |
| 西郷 | 26.1  | 25.4 | 29.8 | 29.2 | 22.5 | 22.1 | 13.5    | 55.3 | 76.1    | 69.0 |

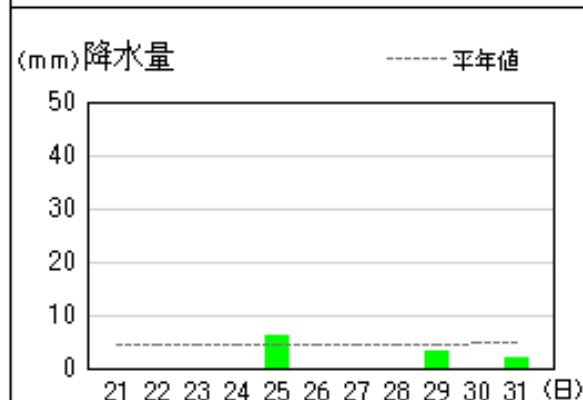
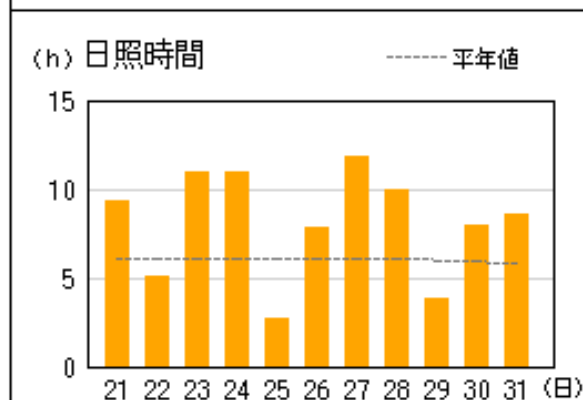
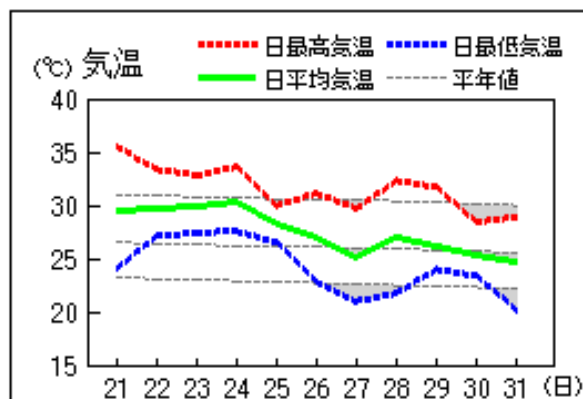
|        |        |        |        |
|--------|--------|--------|--------|
| 平均気温は、 | 松江 高い  | 浜田 高い  | 西郷 高い  |
| 降水量は、  | 松江 少ない | 浜田 平年並 | 西郷 少ない |
| 日照時間は、 | 松江 多い  | 浜田 多い  | 西郷 多い  |

地上気象 気象経過図：2017年08月21日-2017年08月31日

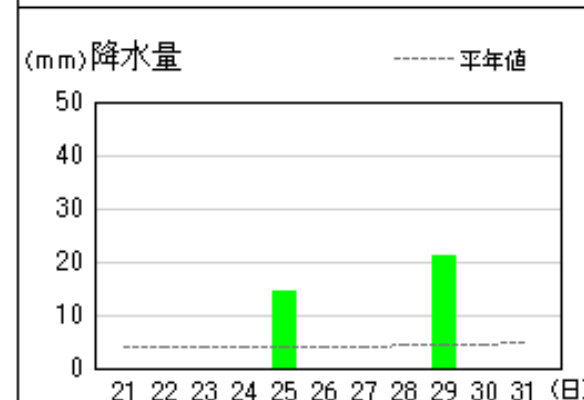
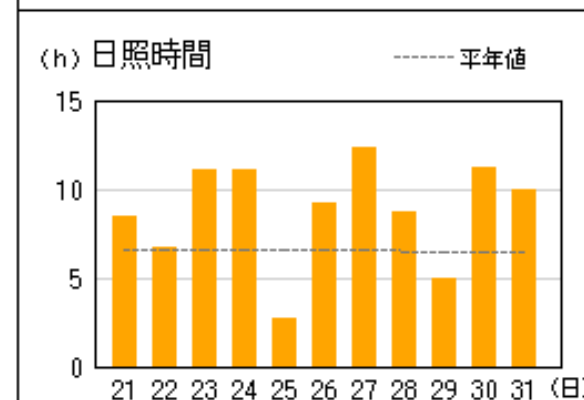
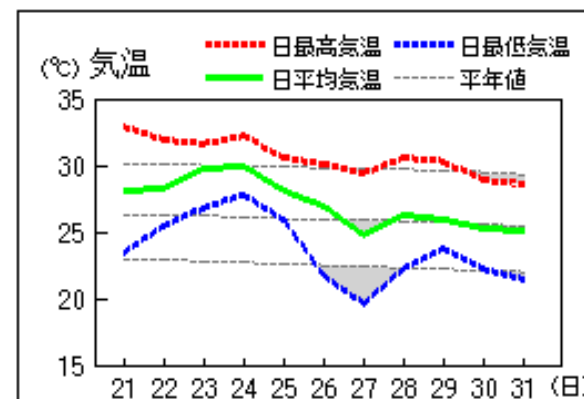
西郷



松江

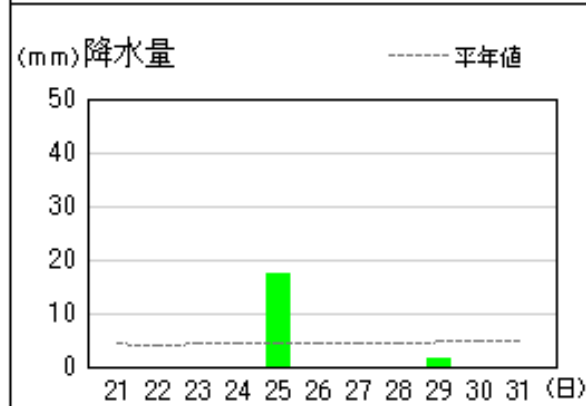
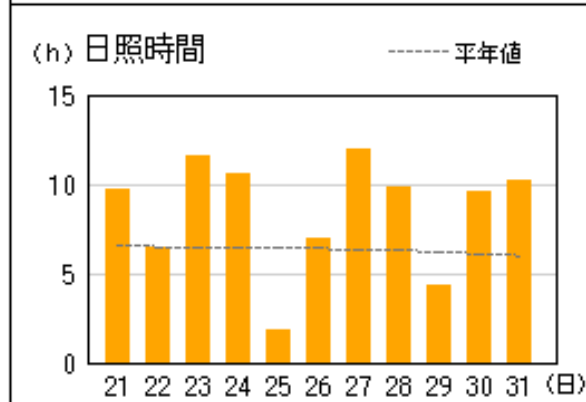
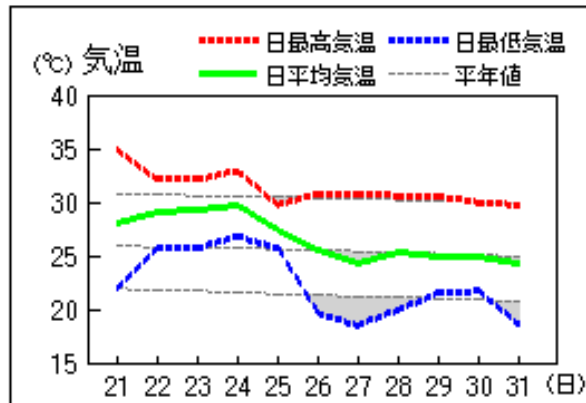


浜田

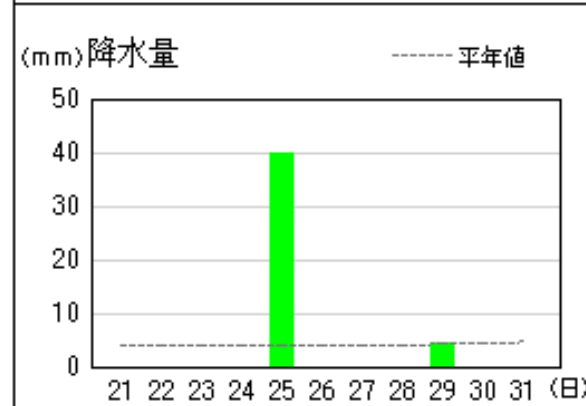
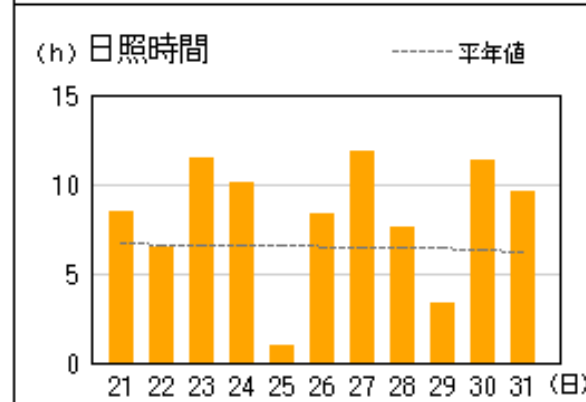
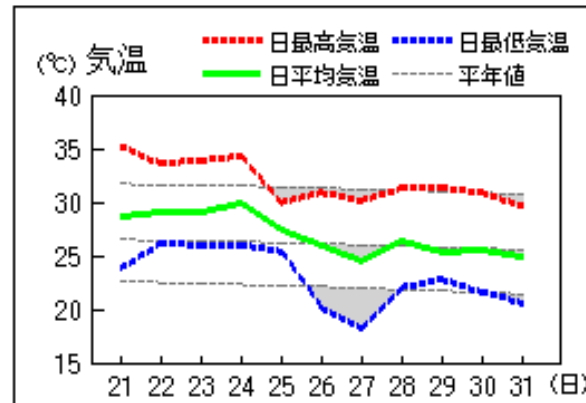


アメダス 気象経過図：2017年08月21日-2017年08月31日

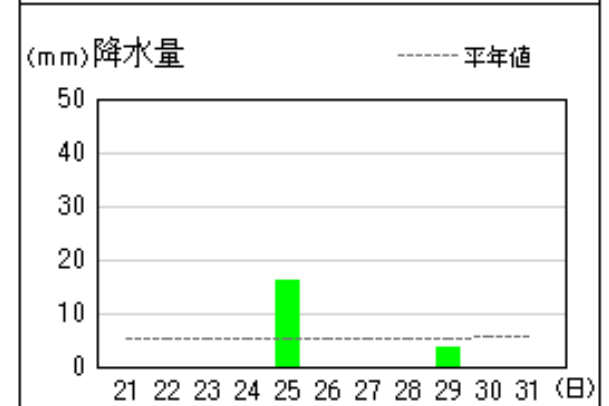
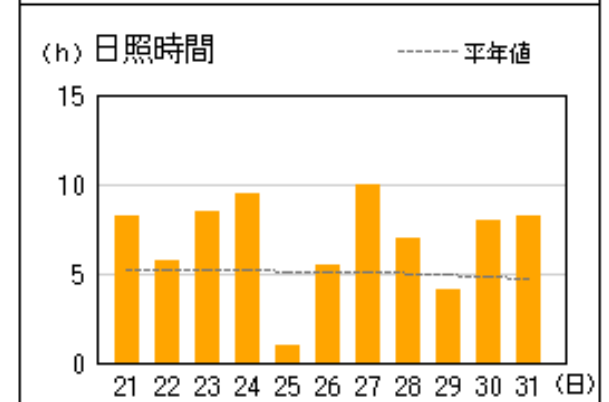
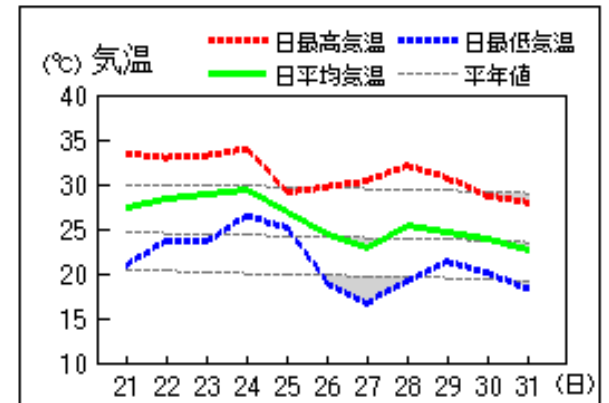
出雲



大田

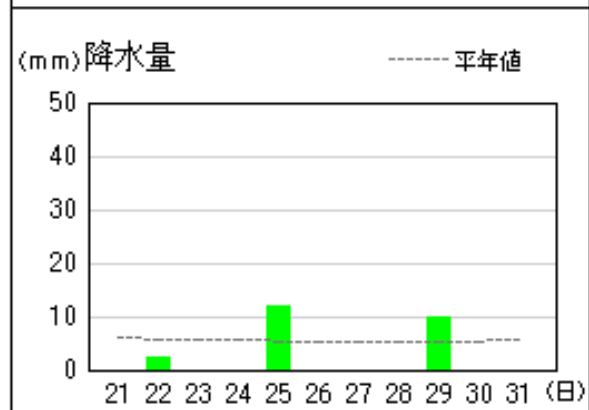
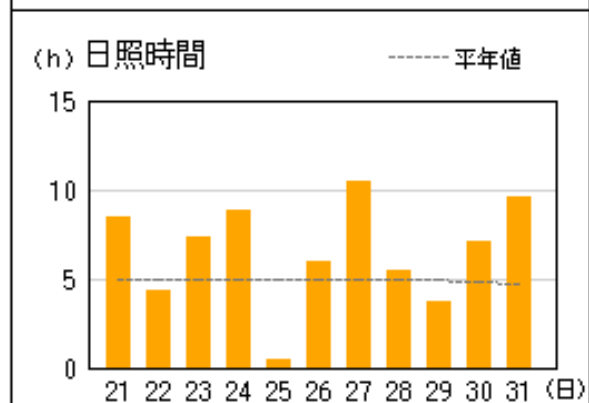
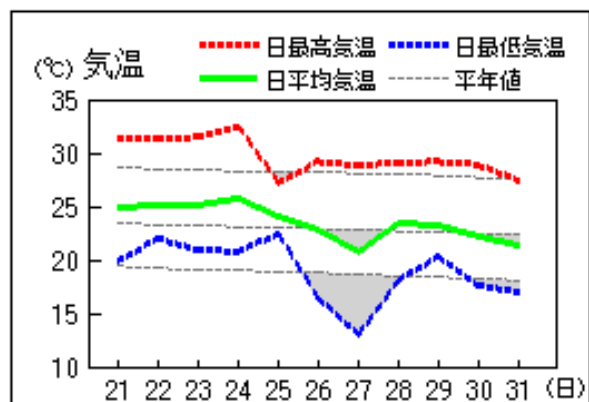


掛合

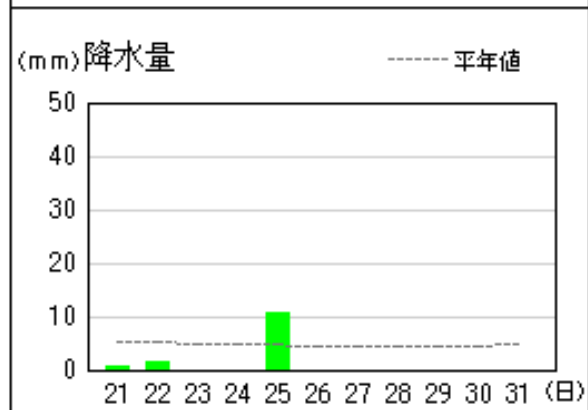
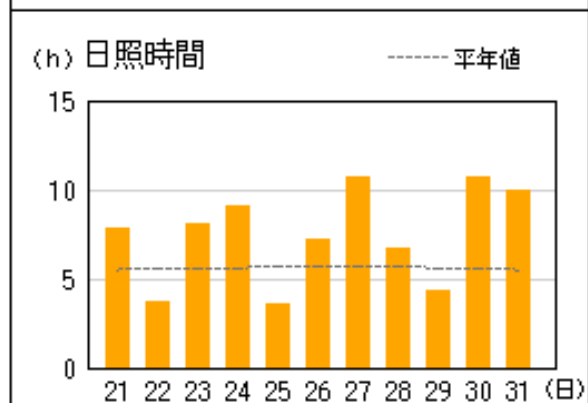
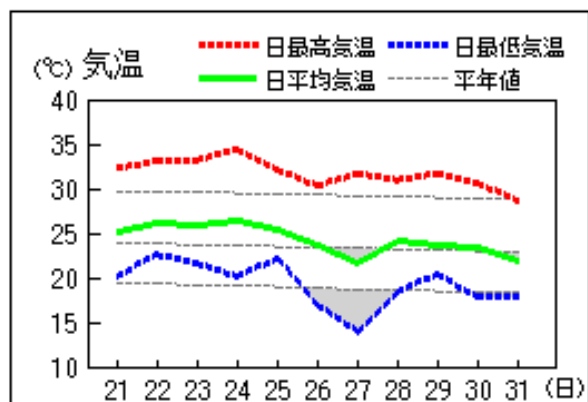


アメダス 気象経過図：2017年08月21日-2017年08月31日

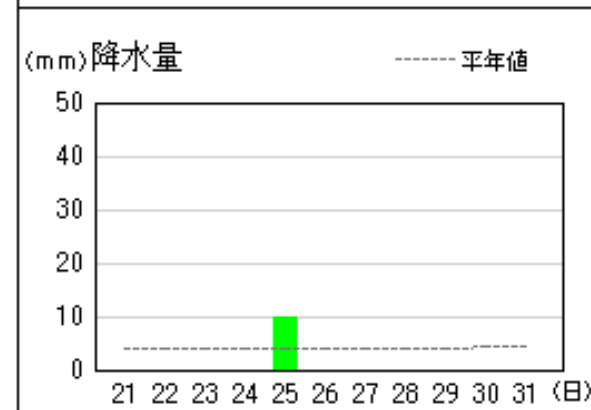
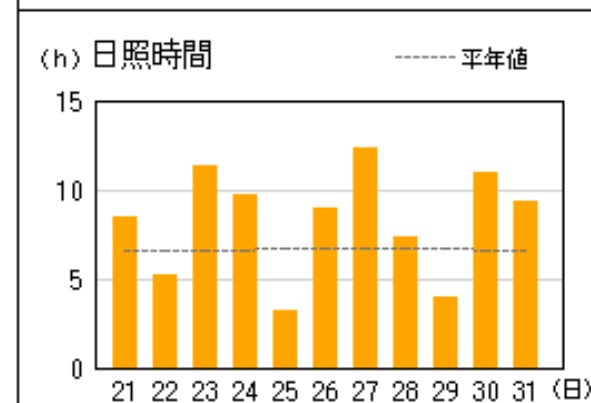
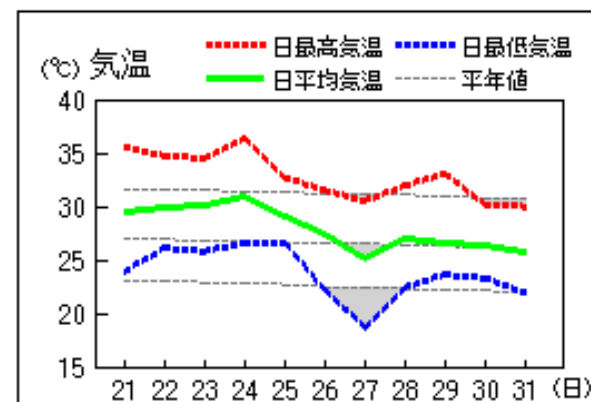
赤名



瑞穂



益田

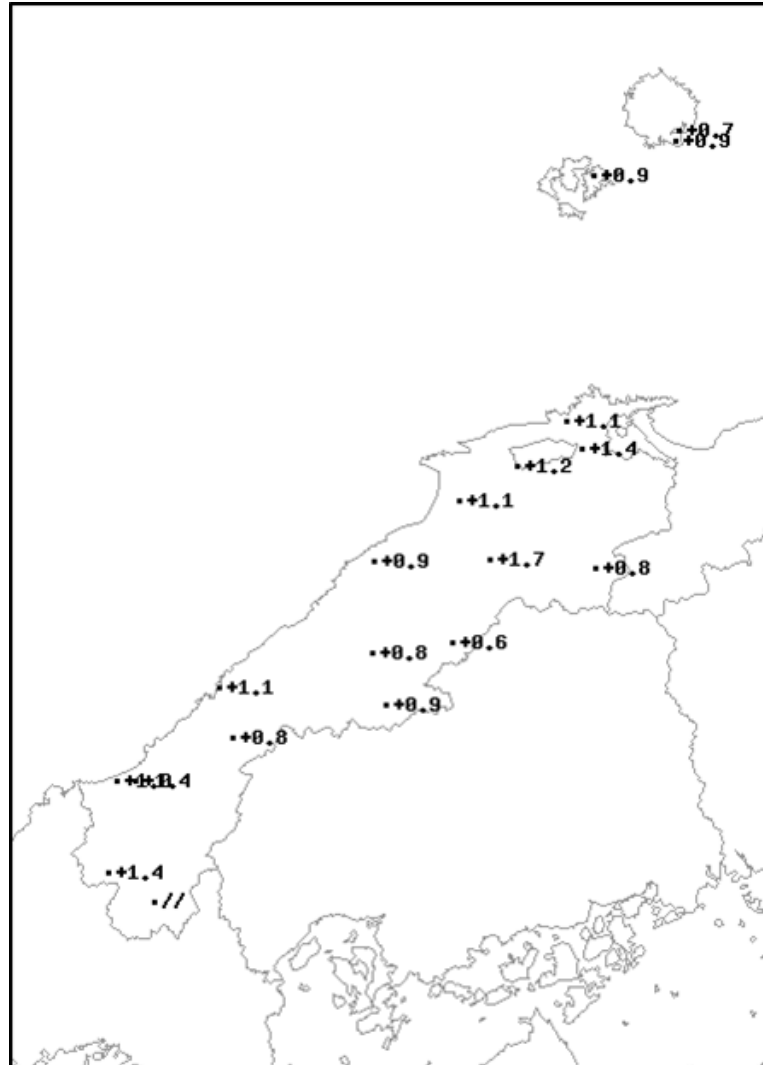
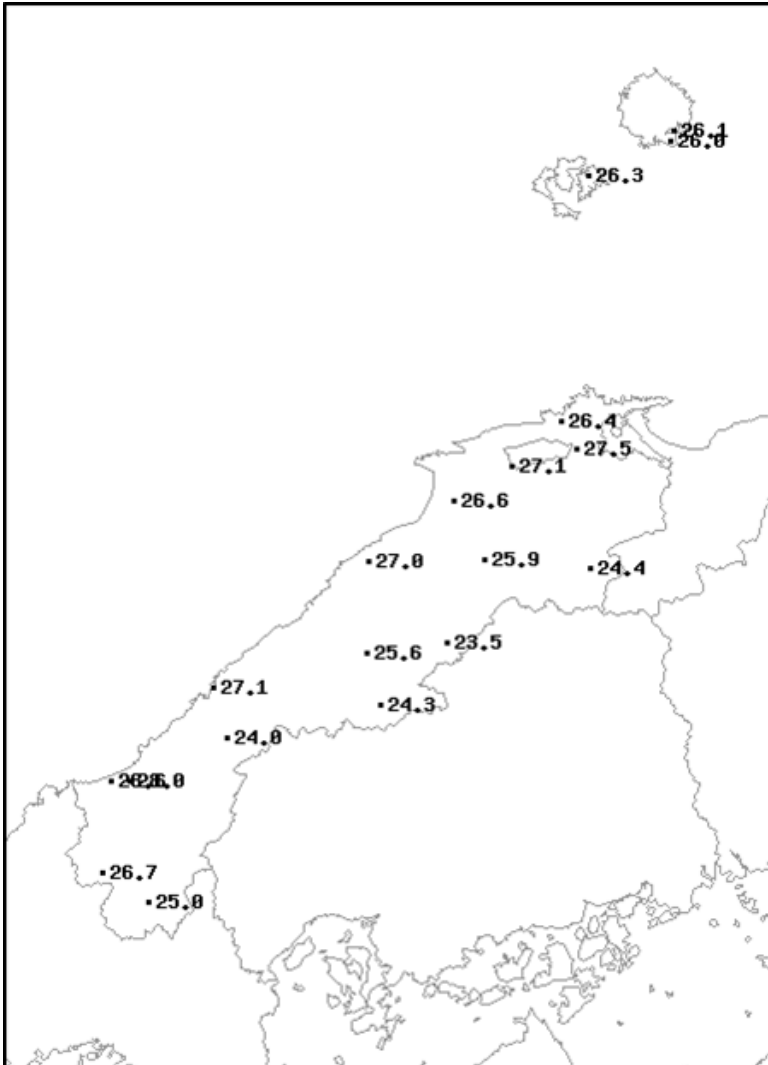


# 8月下旬アメダス気象分布図（平均気温）

平均気温（ ）

平年差（ ）

観測値・平年値（ ）



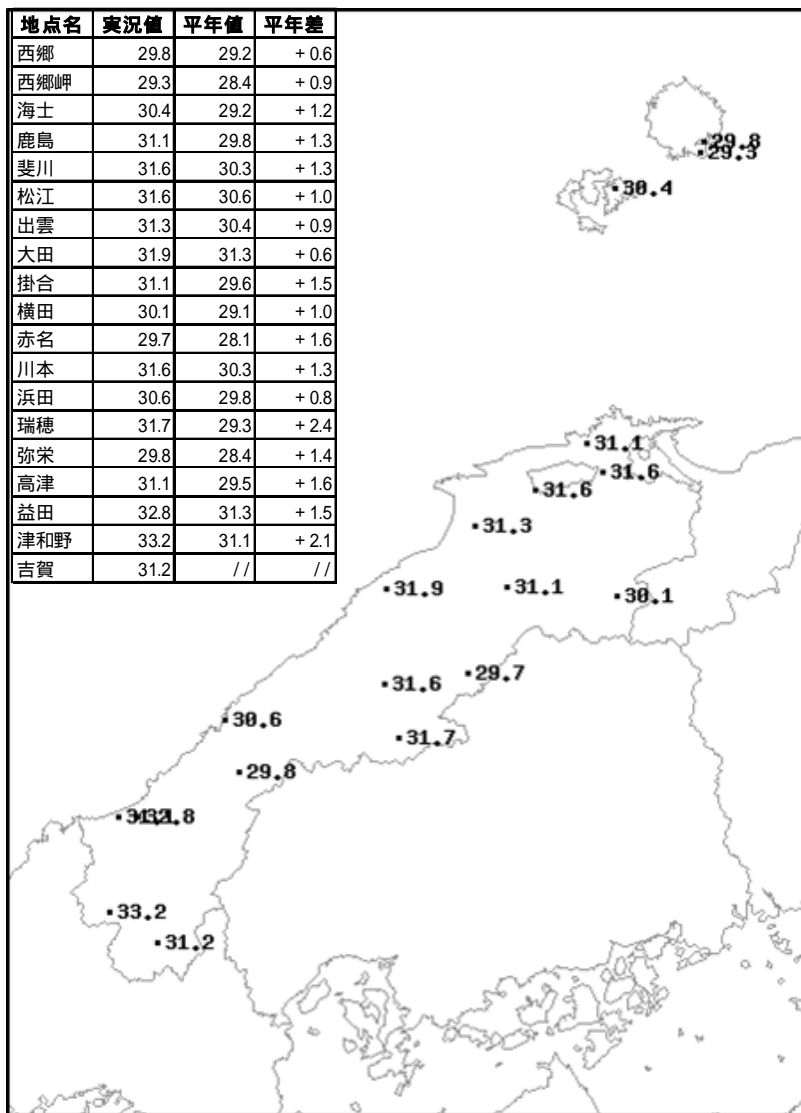
| 地点名 | 実況値  | 平年値  | 平年差  |
|-----|------|------|------|
| 西郷  | 26.1 | 25.4 | +0.7 |
| 西郷岬 | 26.0 | 25.1 | +0.9 |
| 海士  | 26.3 | 25.4 | +0.9 |
| 鹿島  | 26.4 | 25.3 | +1.1 |
| 斐川  | 27.1 | 25.9 | +1.2 |
| 松江  | 27.5 | 26.1 | +1.4 |
| 出雲  | 26.6 | 25.5 | +1.1 |
| 大田  | 27.0 | 26.1 | +0.9 |
| 掛合  | 25.9 | 24.2 | +1.7 |
| 横田  | 24.4 | 23.6 | +0.8 |
| 赤名  | 23.5 | 22.9 | +0.6 |
| 川本  | 25.6 | 24.8 | +0.8 |
| 浜田  | 27.1 | 26.0 | +1.1 |
| 瑞穂  | 24.3 | 23.4 | +0.9 |
| 弥栄  | 24.0 | 23.2 | +0.8 |
| 高津  | 26.6 | 25.6 | +1.0 |
| 益田  | 28.0 | 26.6 | +1.4 |
| 津和野 | 26.7 | 25.3 | +1.4 |
| 吉賀  | 25.0 | //   | //   |

## 凡例


- D 正常値
- 現象なし
- D) 準正常値
- D] 資料不足値
- X 資料なし
- // 平年値なし

# 8月下旬のアメダス気象分布図（最高気温・最低気温の旬平均）

最高気温の旬平均（ ）



最低気温の旬平均（ ）

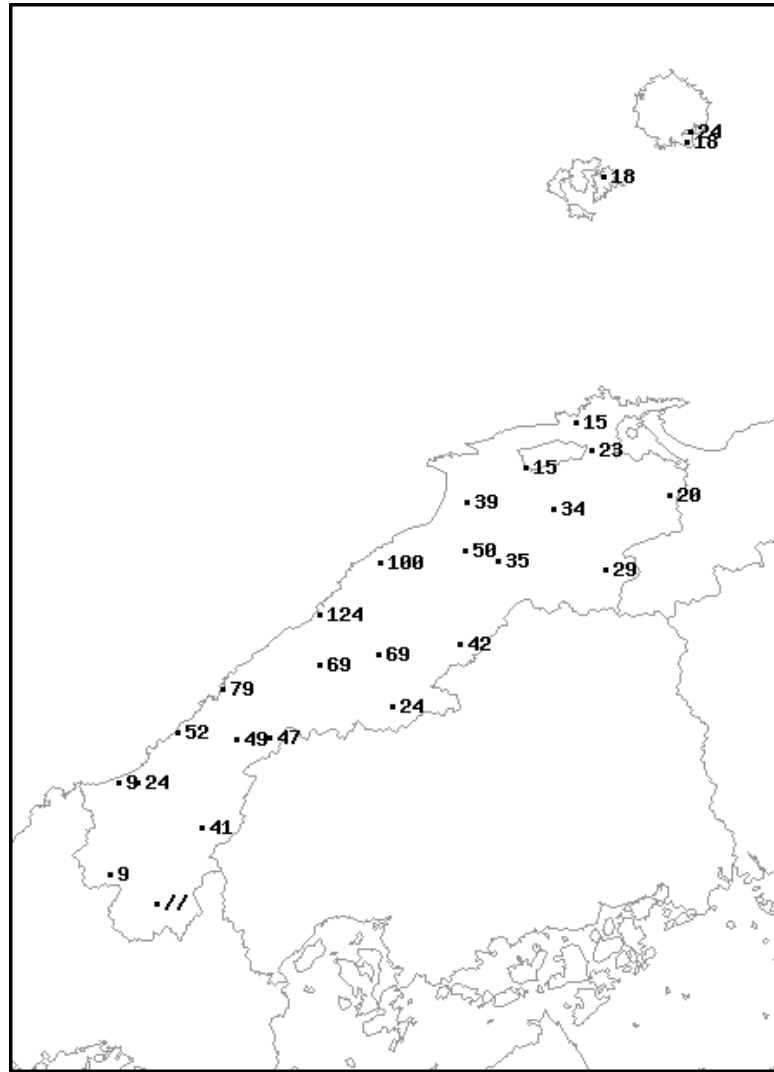
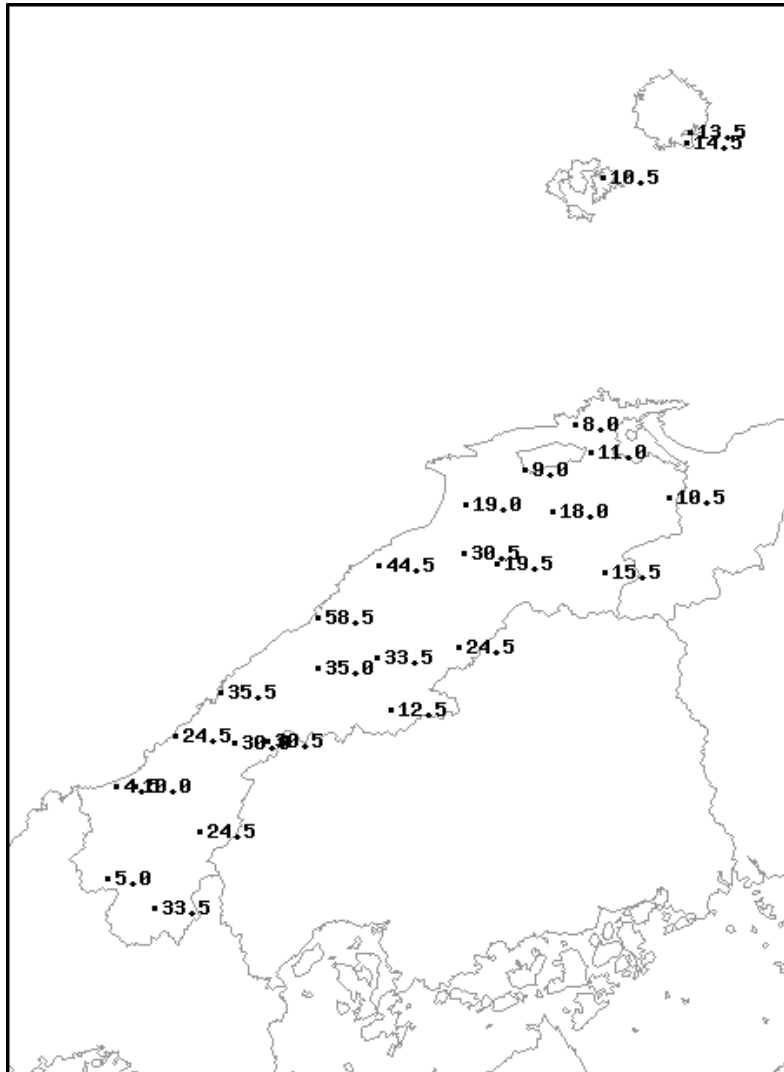


# 8月下旬のアメダス気象分布図（降水量）

降水量(mm)

平年比(%)

観測値・平年値(mm)



| 地点名 | 実況値  | 平年値  | 平年比(%) |
|-----|------|------|--------|
| 西郷  | 13.5 | 55.3 | 24     |
| 西郷岬 | 14.5 | 80.9 | 18     |
| 海士  | 10.5 | 57.3 | 18     |
| 鹿島  | 8.0  | 51.8 | 15     |
| 斐川  | 9.0  | 61.9 | 15     |
| 松江  | 11.0 | 47.7 | 23     |
| 出雲  | 19.0 | 49.1 | 39     |
| 大東  | 18.0 | 52.3 | 34     |
| 伯太  | 10.5 | 53.5 | 20     |
| 佐田  | 30.5 | 61.0 | 50     |
| 大田  | 44.5 | 44.5 | 100    |
| 掛合  | 19.5 | 55.9 | 35     |
| 横田  | 15.5 | 54.0 | 29     |
| 福光  | 58.5 | 47.2 | 124    |
| 赤名  | 24.5 | 58.6 | 42     |
| 桜江  | 35.0 | 50.5 | 69     |
| 川本  | 33.5 | 48.3 | 69     |
| 浜田  | 35.5 | 44.9 | 79     |
| 瑞穂  | 12.5 | 51.1 | 24     |
| 三隅  | 24.5 | 46.9 | 52     |
| 弥栄  | 30.0 | 61.5 | 49     |
| 波佐  | 30.5 | 64.7 | 47     |
| 高津  | 4.5  | 50.6 | 9      |
| 益田  | 10.0 | 42.5 | 24     |
| 匹見  | 24.5 | 59.2 | 41     |
| 津和野 | 5.0  | 58.3 | 9      |
| 吉賀  | 33.5 | //   | //     |

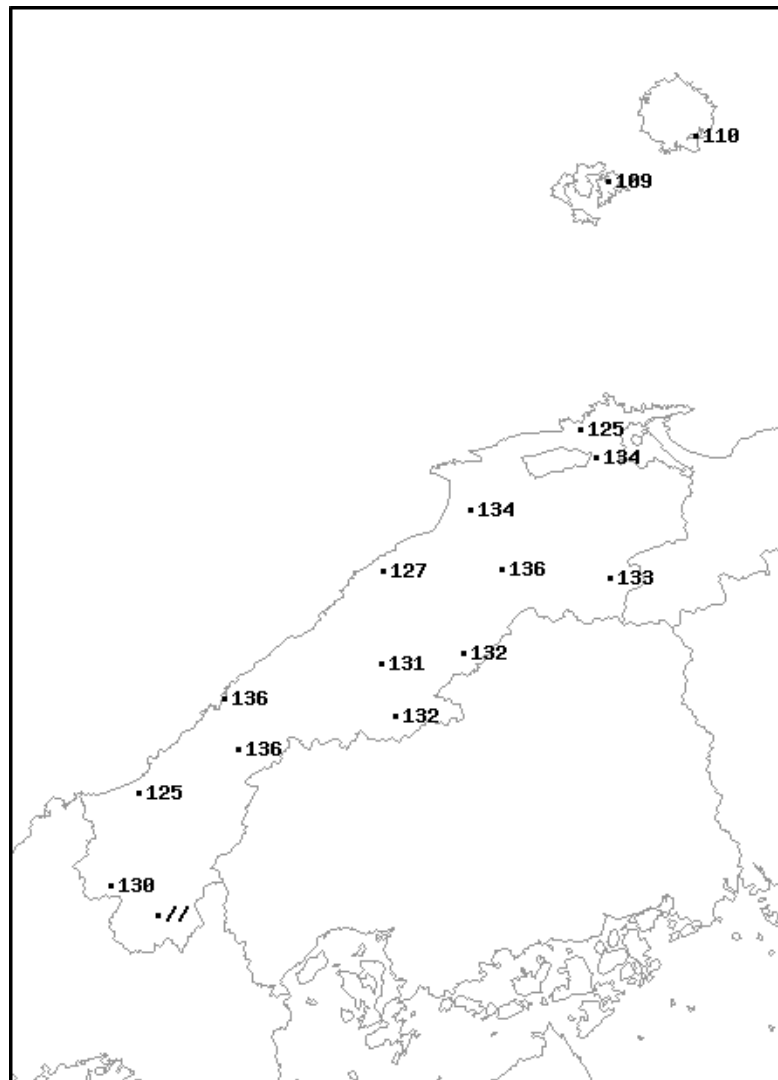
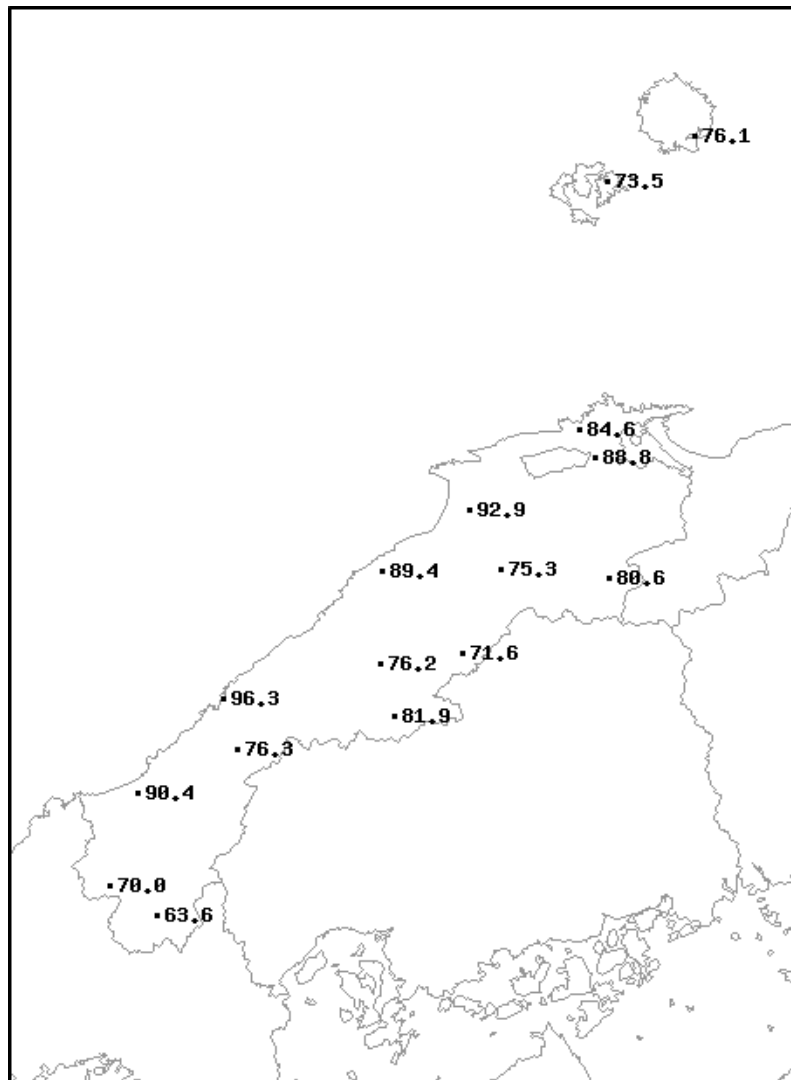


# 8月下旬のアメダス気象分布図（日照時間）

日照時間（h）

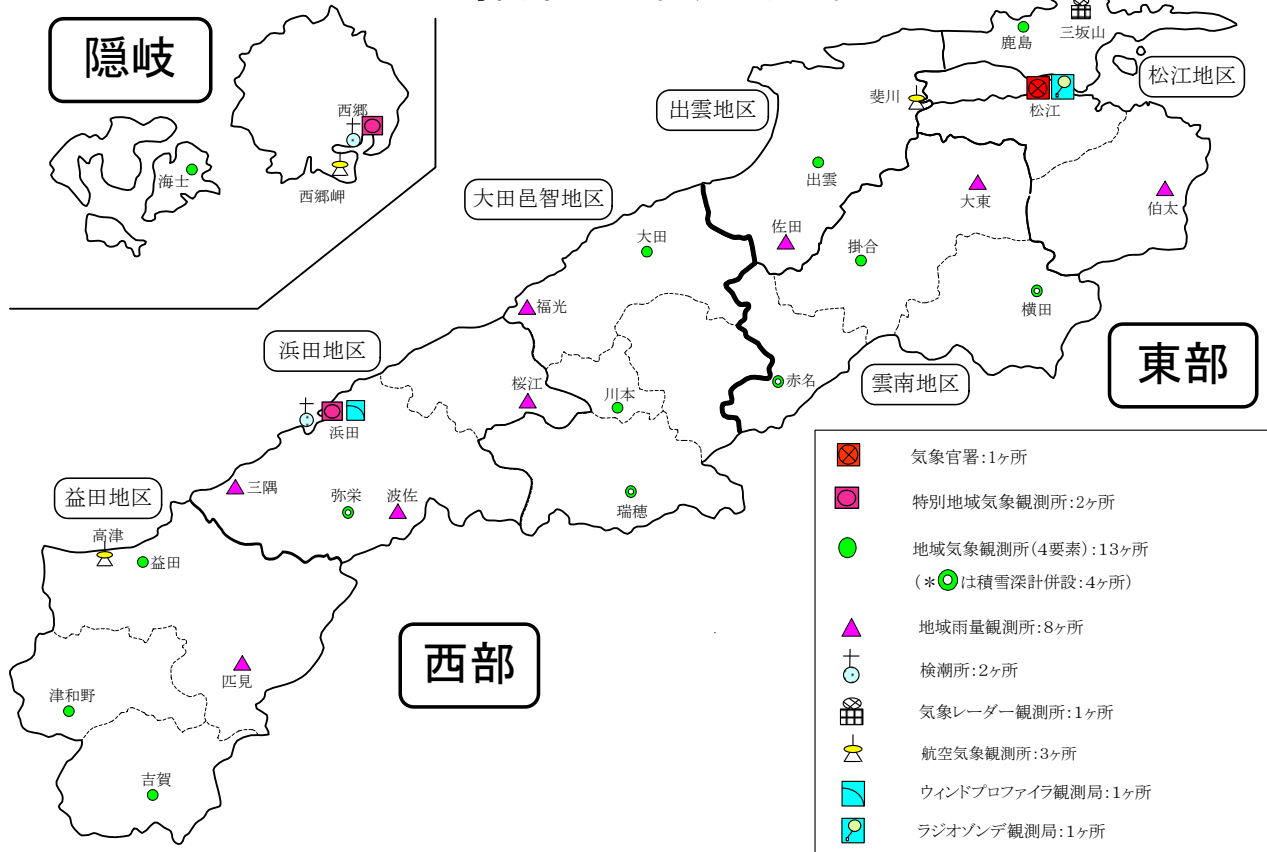
平年比（%）

観測値・平年値（h）



| 地点名 | 実況値  | 平年値  | 平年比(%) |
|-----|------|------|--------|
| 西郷  | 76.1 | 69.0 | 110    |
| 海士  | 73.5 | 67.2 | 109    |
| 鹿島  | 84.6 | 67.5 | 125    |
| 松江  | 88.8 | 66.2 | 134    |
| 出雲  | 92.9 | 69.1 | 134    |
| 大田  | 89.4 | 70.5 | 127    |
| 掛合  | 75.3 | 55.4 | 136    |
| 横田  | 80.6 | 60.7 | 133    |
| 赤名  | 71.6 | 54.3 | 132    |
| 川本  | 76.2 | 58.0 | 131    |
| 浜田  | 96.3 | 71.0 | 136    |
| 瑞穂  | 81.9 | 62.2 | 132    |
| 弥栄  | 76.3 | 55.9 | 136    |
| 益田  | 90.4 | 72.2 | 125    |
| 津和野 | 70.0 | 54.0 | 130    |
| 吉賀  | 63.6 | //   | //     |

# 島根県内気象観測所配置図



平成28年9月28日現在

島根県地域気象観測所（アメダス）所在地一覧表

| 観測所 | 気温 | 降水量 | 日照 | 風向<br>風速 | 積雪 | 所在地                         | 緯度       | 経度        | 海面上<br>の高さ |
|-----|----|-----|----|----------|----|-----------------------------|----------|-----------|------------|
| 西郷  | ○  | ○   | ○  | ○        | ○  | 隠岐郡隠岐の島町西町大城ノ一（西郷特別地域気象観測所） | 36°12.2' | 133°20.0' | 27m        |
| 西郷岬 | ○  | ○   |    | ○        |    | 隠岐郡隠岐の島町岬町（隠岐航空気象観測所）       | 36°10.7' | 133°19.4' | 80m        |
| 海士  | ○  | ○   | ○  | ○        |    | 隠岐郡海士町海士                    | 36°05.8' | 133°05.8' | 3m         |
| 鹿島  | ○  | ○   | ○  | ○        |    | 松江市鹿島町北講武                   | 35°31.2' | 133°01.3' | 5m         |
| 斐川  | ○  | ○   |    | ○        |    | 出雲市斐川町沖州（出雲航空気象観測所）         | 35°24.8' | 132°53.4' | 2m         |
| 松江  | ○  | ○   | ○  | ○        | ○  | 松江市西津田（松江地方気象台）             | 35°27.4' | 133°03.9' | 17m        |
| 出雲  | ○  | ○   | ○  | ○        |    | 出雲市芦渡町                      | 35°19.9' | 132°43.8' | 20m        |
| 大東  |    | ○   |    |          |    | 雲南市大東町下阿用                   | 35°19.1' | 132°57.9' | 56m        |
| 伯太  |    | ○   |    |          |    | 安来市伯太町母里                    | 35°21.0' | 133°16.4' | 23m        |
| 佐田  |    | ○   |    |          |    | 出雲市佐田町大呂                    | 35°13.3' | 132°43.4' | 100m       |
| 大田  | ○  | ○   | ○  | ○        |    | 大田市大田町大田                    | 35°11.4' | 132°29.8' | 30m        |
| 掛合  | ○  | ○   | ○  | ○        |    | 雲南市掛合町掛合                    | 35°11.8' | 132°48.9' | 215m       |
| 横田  | ○  | ○   | ○  | ○        | ○  | 仁多郡奥出雲町稲原                   | 35°10.4' | 133°06.2' | 369m       |
| 福光  |    | ○   |    |          |    | 大田市温泉津町福光                   | 35°04.2' | 132°20.0' | 8m         |
| 赤名  | ○  | ○   | ○  | ○        | ○  | 飯石郡飯南町下赤名                   | 35°00.1' | 132°42.7' | 444m       |
| 桜江  |    | ○   |    |          |    | 江津市桜江町川戸                    | 34°57.2' | 132°20.0' | 32m        |
| 川本  | ○  | ○   | ○  | ○        |    | 邑智郡川本町川本                    | 34°58.6' | 132°29.5' | 132m       |
| 浜田  | ○  | ○   | ○  | ○        |    | 浜田市大辻町（浜田特別地域気象観測所）         | 34°53.8' | 132°04.2' | 19m        |
| 瑞穂  | ○  | ○   | ○  | ○        | ○  | 邑智郡邑南町淀原                    | 34°51.2' | 132°31.8' | 327m       |
| 三隅  |    | ○   |    |          |    | 浜田市三隅町西河内                   | 34°47.7' | 131°56.9' | 9m         |
| 弥栄  | ○  | ○   | ○  | ○        | ○  | 浜田市弥栄町長安本郷                  | 34°46.6' | 132°06.5' | 380m       |
| 波佐  |    | ○   |    |          |    | 浜田市金城町波佐                    | 34°46.8' | 132°11.8' | 370m       |
| 高津  | ○  | ○   |    | ○        |    | 益田市内田町（石見航空気象観測所）           | 34°40.5' | 131°47.4' | 54m        |
| 益田  | ○  | ○   | ○  | ○        |    | 益田市あけぼの東町                   | 34°40.6' | 131°50.6' | 4m         |
| 匹見  |    | ○   |    |          |    | 益田市匹見町匹見                    | 34°34.3' | 132°01.0' | 259m       |
| 津和野 | ○  | ○   | ○  | ○        |    | 鹿足郡津和野町森村                   | 34°27.7' | 131°46.2' | 165m       |
| 吉賀  | ○  | ○   | ○  | ○        |    | 鹿足郡吉賀町七日市                   | 34°23.5' | 131°53.6' | 250m       |