

島根県の気象概況(旬の速報)

平成29年8月中旬

松江地方気象台

気象概況 平成 29 年 8 月中旬

期間の前半は、前線や湿った空気等により曇りや雨の日が多かった。このため平年より気温は低く、日照時間は少なかった。

14 日～15 日は停滞前線の影響により県内各地で大雨となった。

日付	天気概況	松江(06時～18時)	松江(18時～翌06時)
11日	気圧の谷や湿った空気の影響を受ける	曇時々雨	曇
12日	高気圧に北から覆われるが、湿った空気の影響を受ける	曇時々晴	曇時々晴
13日	高気圧に北から覆われるが、湿った空気の影響を受ける	曇後一時晴	曇一時晴
14日	西日本に停滞前線が伸びる	曇	大雨後一時曇
15日	前線が山陰沿岸に停滞	曇時々雨	曇
16日	高気圧に覆われる	薄曇後晴	晴後曇
17日	気圧の谷や湿った空気の影響を受ける	曇時々晴	曇後雨、雷を伴う
18日	高気圧に北から覆われる	晴一時曇	晴時々曇
19日	高気圧に北から覆われる	晴時々曇	晴時々薄曇
20日	高気圧に北から覆われる	薄曇一時晴	薄曇後晴

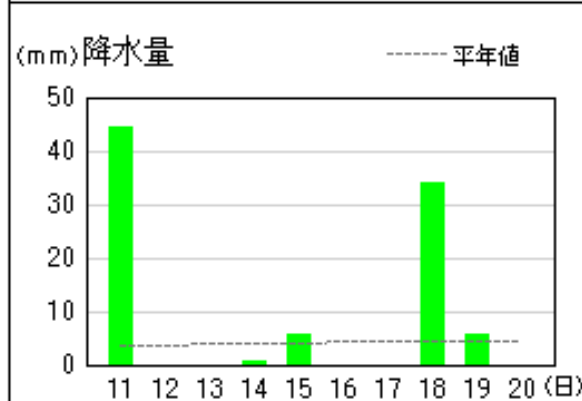
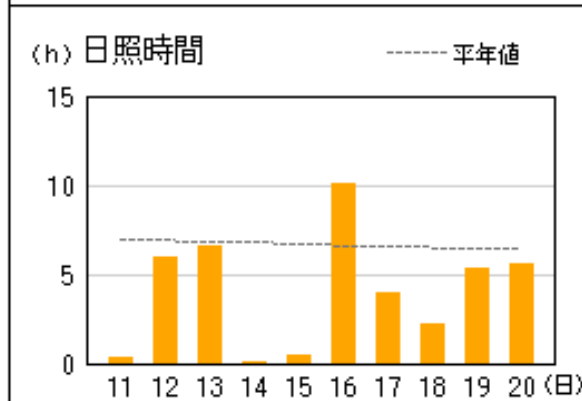
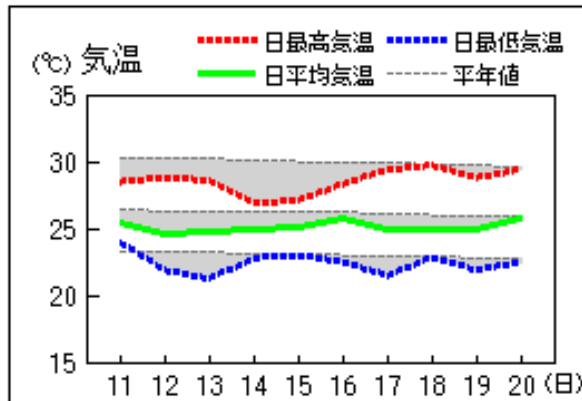
気象官署・特別地域気象観測所の観測値(8月中旬)

要素	気温()						降水量(mm)		日照時間(h)	
	平均		最高		最低					
	本年	平年	本年	平年	本年	平年	本年	平年	本年	平年
松江	26.1	27.0	29.7	31.5	23.4	23.7	64.0	37.3	48.8	63.6
浜田	26.1	26.7	29.8	30.6	23.4	23.5	140.0	42.2	56.4	68.0
西郷	25.1	26.3	28.6	30.1	22.4	23.2	90.0	41.1	40.5	67.4

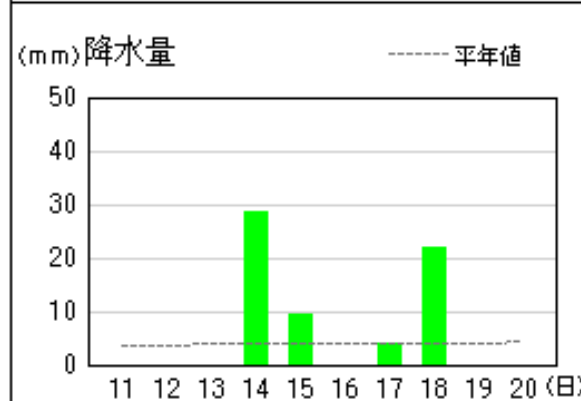
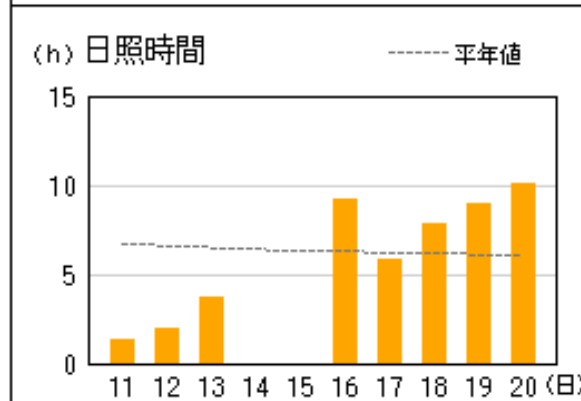
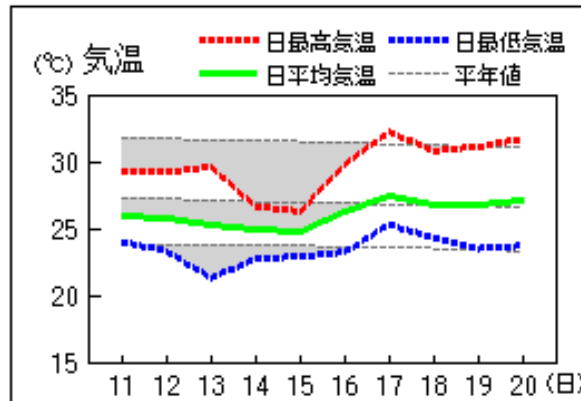
平均気温は、	松江 低い	浜田 低い	西郷 低い
降水量は、	松江 多い	浜田 かなり多い	西郷 多い
日照時間は、	松江 少ない	浜田 少ない	西郷 少ない

地上気象 気象経過図：2017年08月11日-2017年08月20日

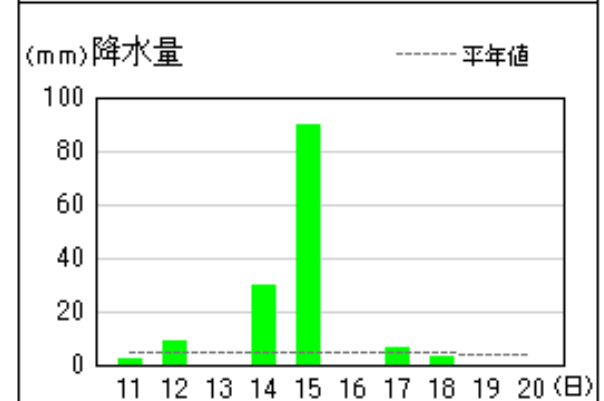
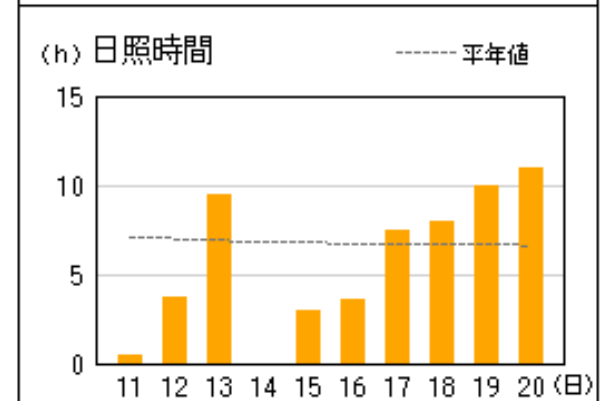
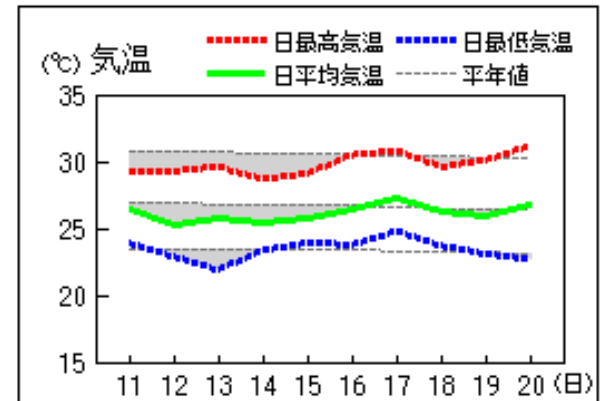
西郷



松江

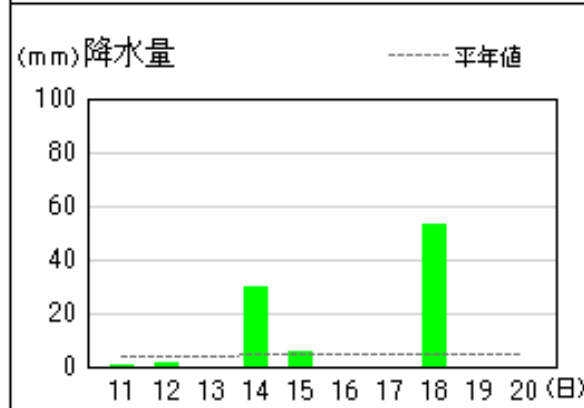
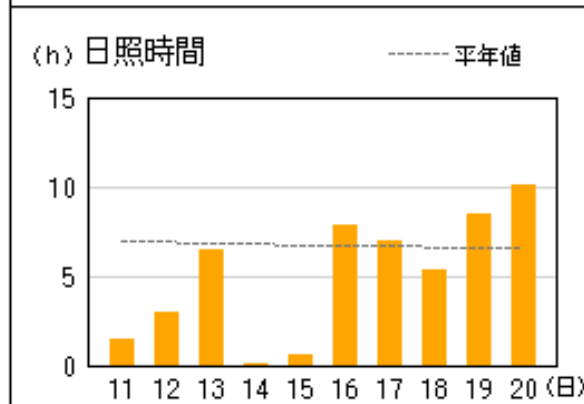
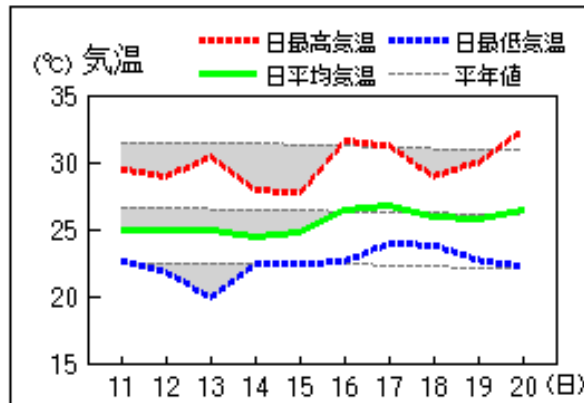


浜田

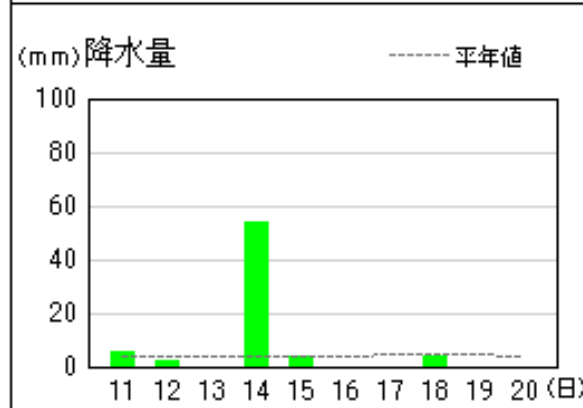
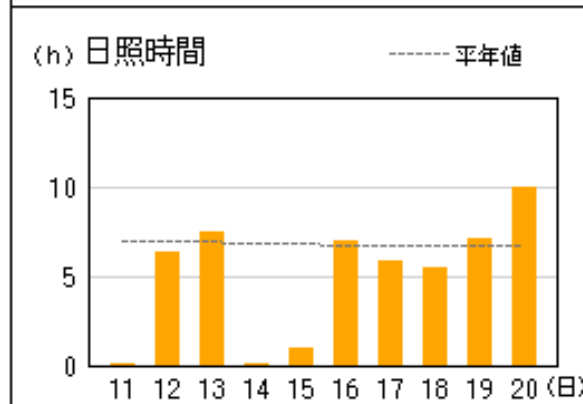
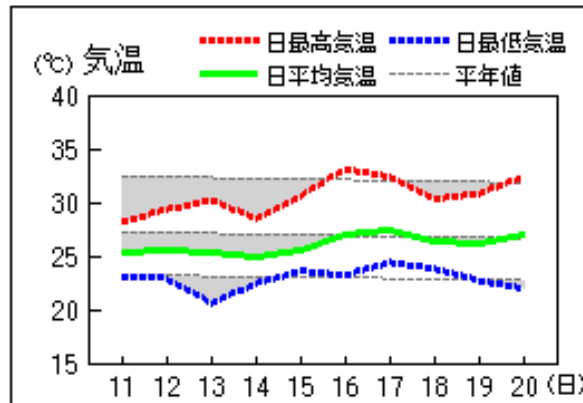


アメダス 気象経過図：2017年08月11日-2017年08月20日

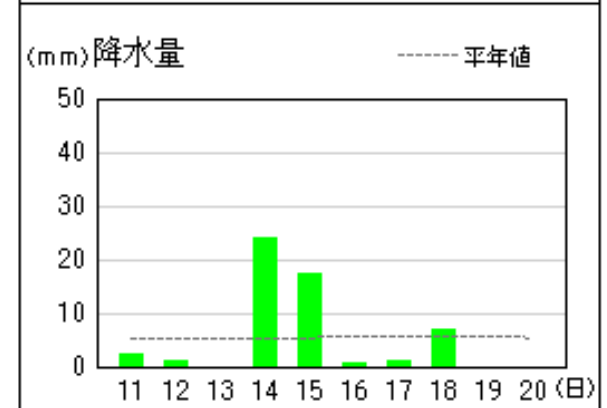
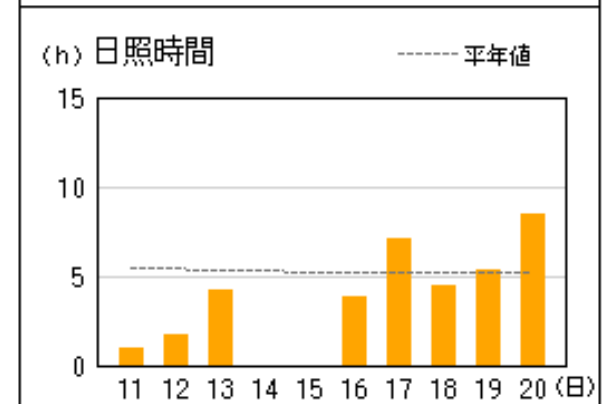
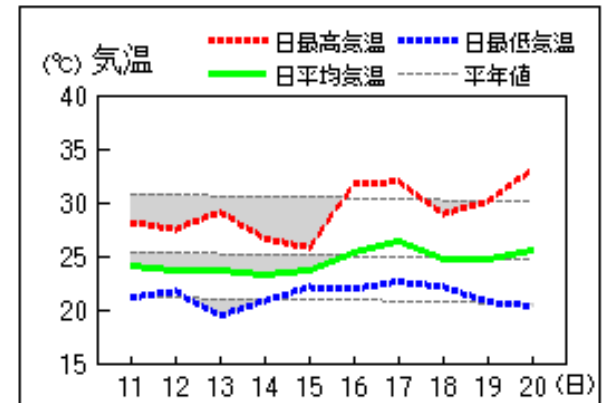
出雲



大田

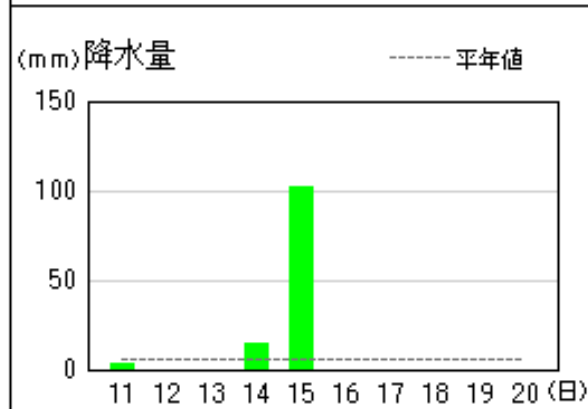
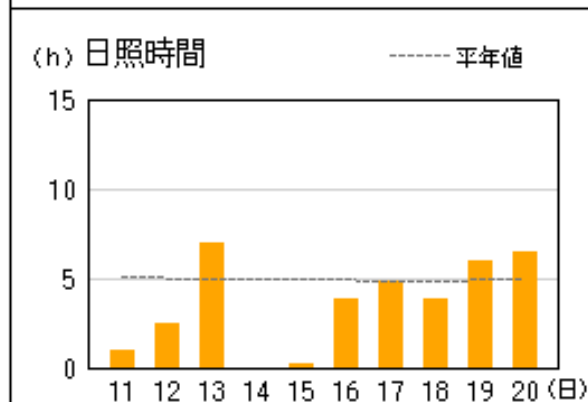
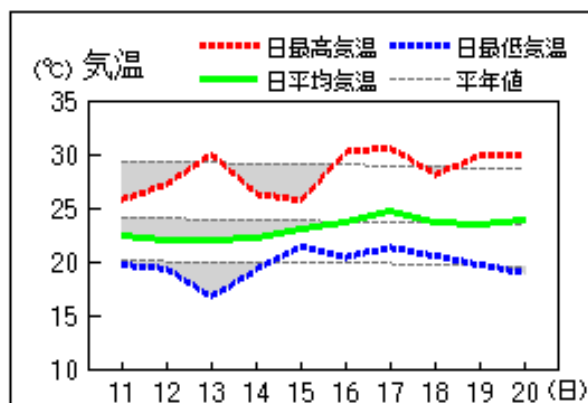


掛合

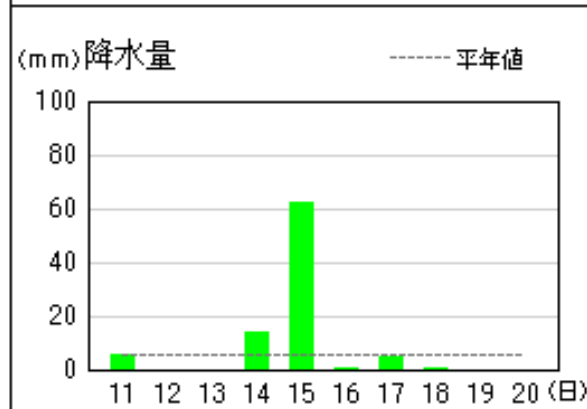
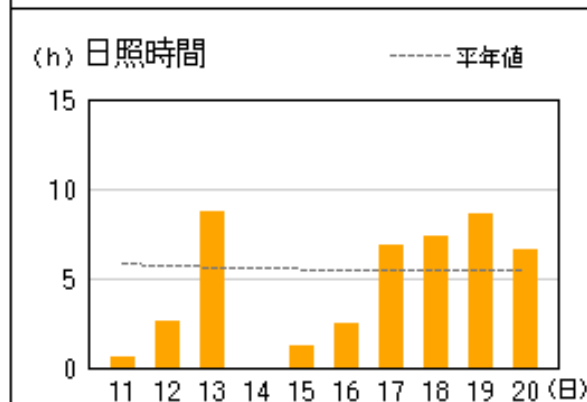
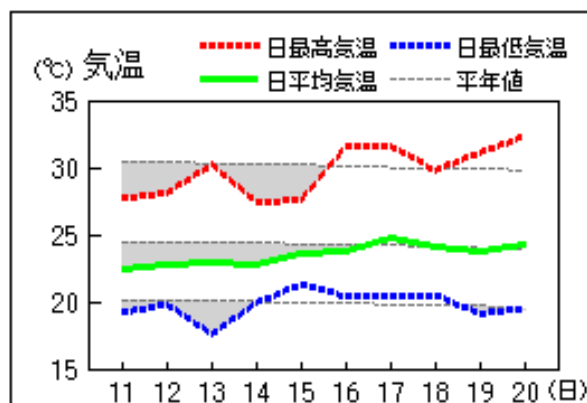


アメダス 気象経過図：2017年08月11日-2017年08月20日

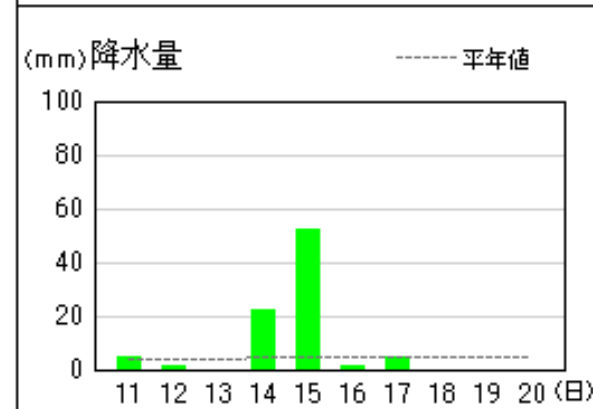
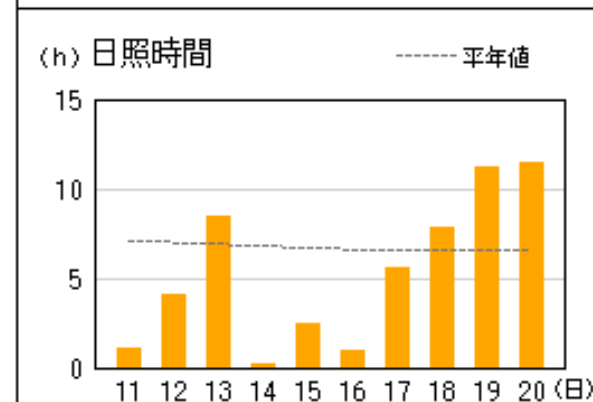
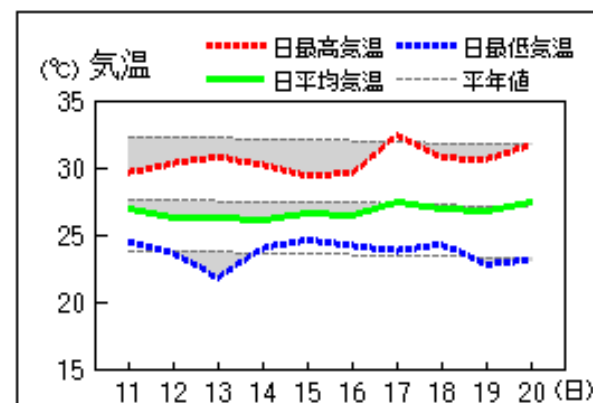
赤名



瑞穂



益田

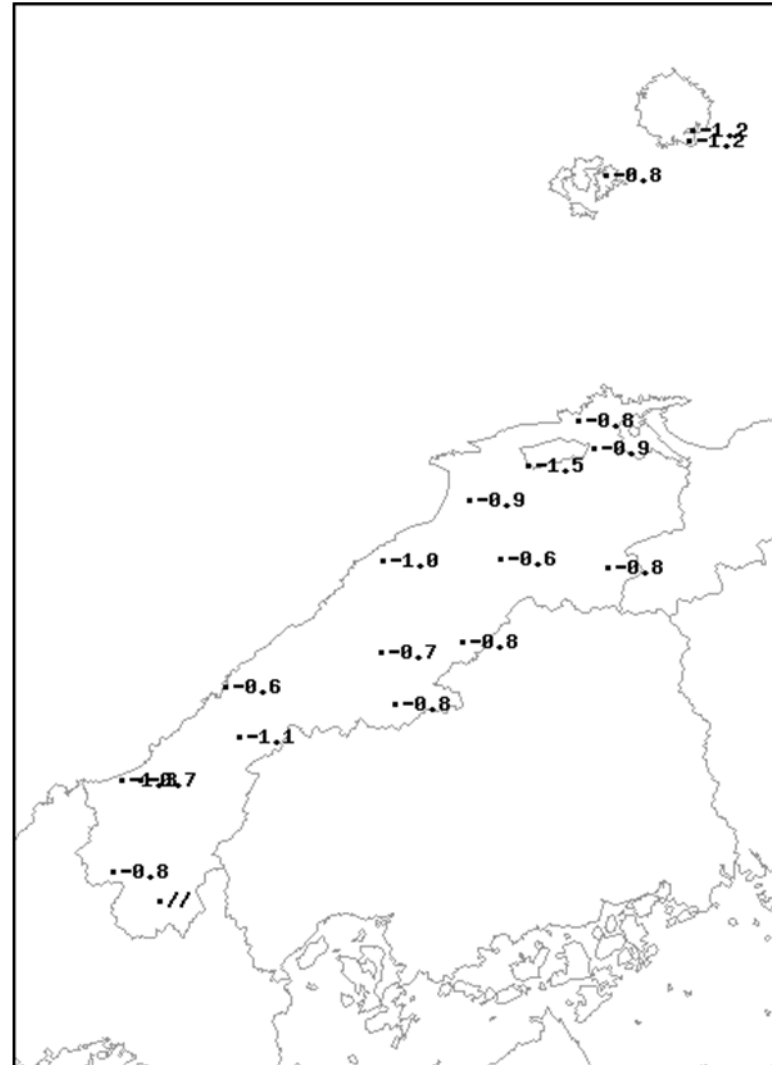
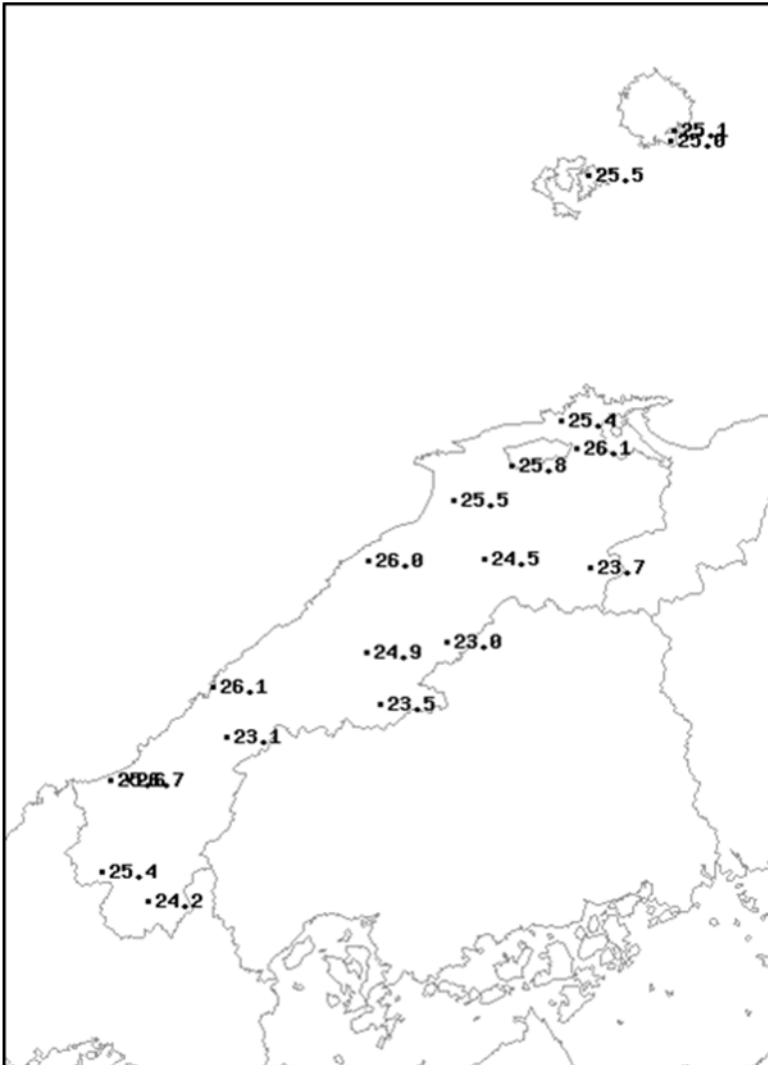


8月中旬アメダス気象分布図（平均気温）

平均気温（ ）

平年差（ ）

観測値・平年値（ ）




地点名	実況値	平年値	平年差
西郷	25.1	26.3	- 1.2
西郷岬	25.0	26.2	- 1.2
海士	25.5	26.3	- 0.8
鹿島	25.4	26.2	- 0.8
斐川	25.8	27.3	- 1.5
松江	26.1	27.0	- 0.9
出雲	25.5	26.4	- 0.9
大田	26.0	27.0	- 1.0
掛合	24.5	25.1	- 0.6
横田	23.7	24.5	- 0.8
赤名	23.0	23.8	- 0.8
川本	24.9	25.6	- 0.7
浜田	26.1	26.7	- 0.6
瑞穂	23.5	24.3	- 0.8
弥栄	23.1	24.2	- 1.1
高津	25.6	26.9	- 1.3
益田	26.7	27.4	- 0.7
津和野	25.4	26.2	- 0.8
吉賀	24.2	//	//

凡例

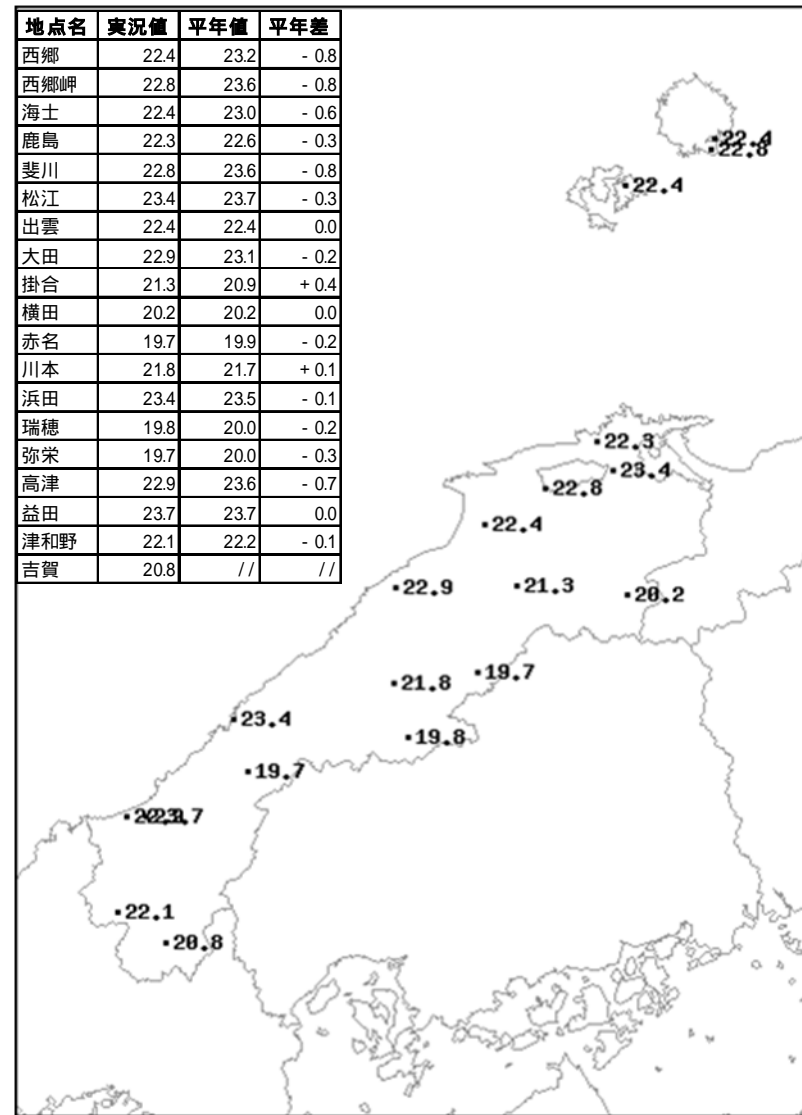
- D 正常値
- 現象なし
- D) 準正常値
- D] 資料不足値
- X 資料なし
- // 平年値なし

8月中旬のアメダス気象分布図（最高気温・最低気温の旬平均）

最高気温の旬平均（ ）



最低気温の旬平均（ ）

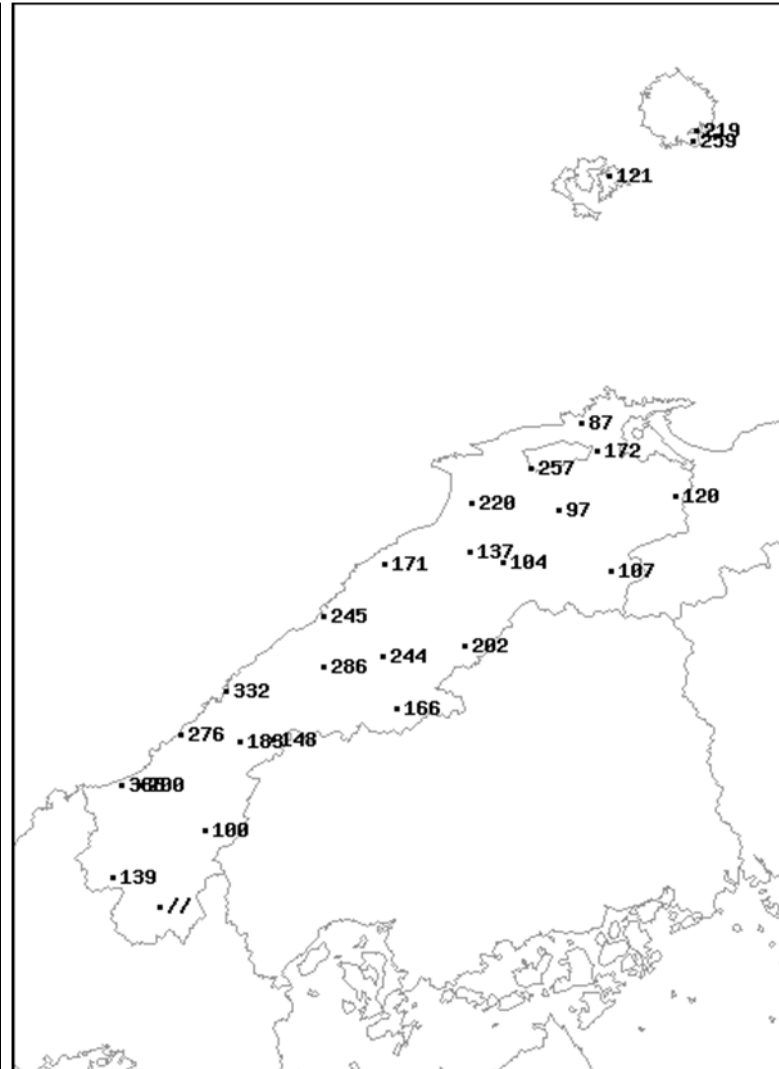
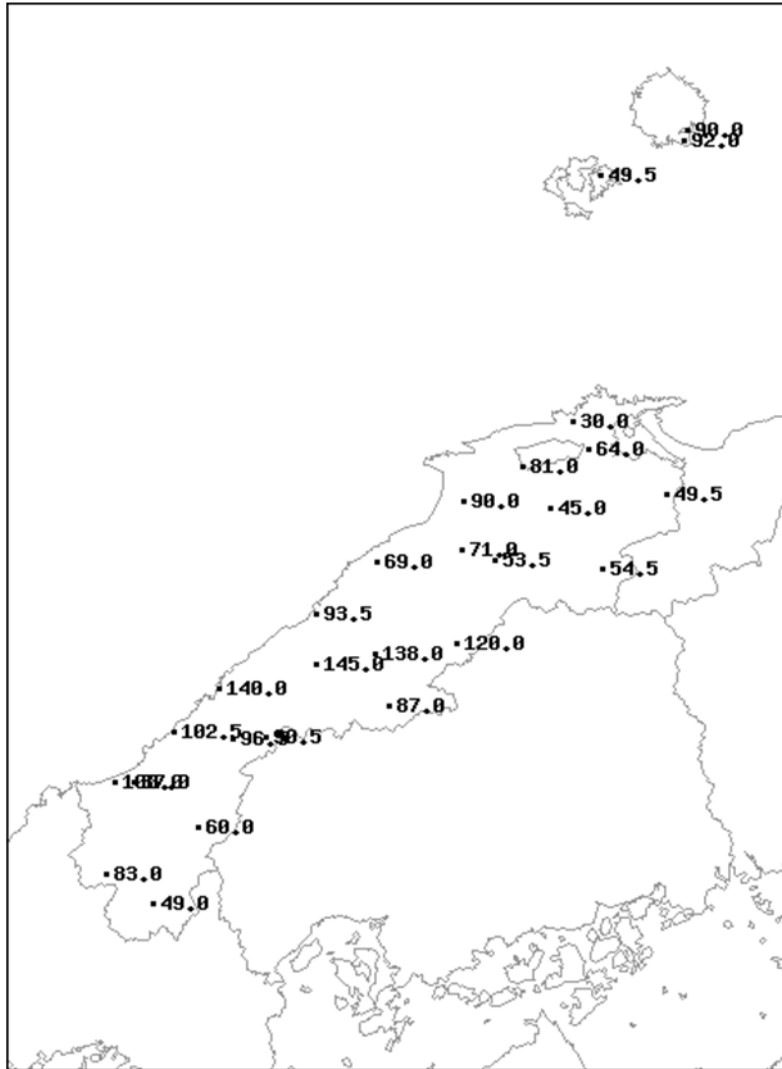


8月中旬のアメダス気象分布図（降水量）

降水量(mm)

平年比(%)

観測値・平年値(mm)



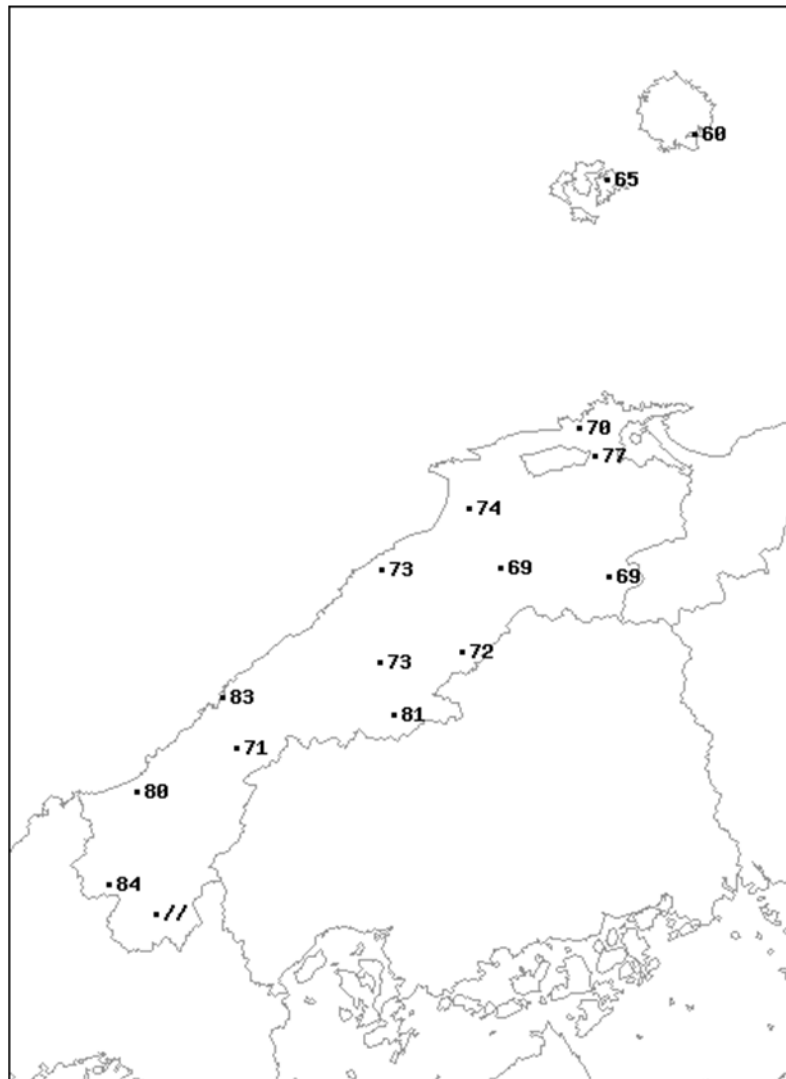
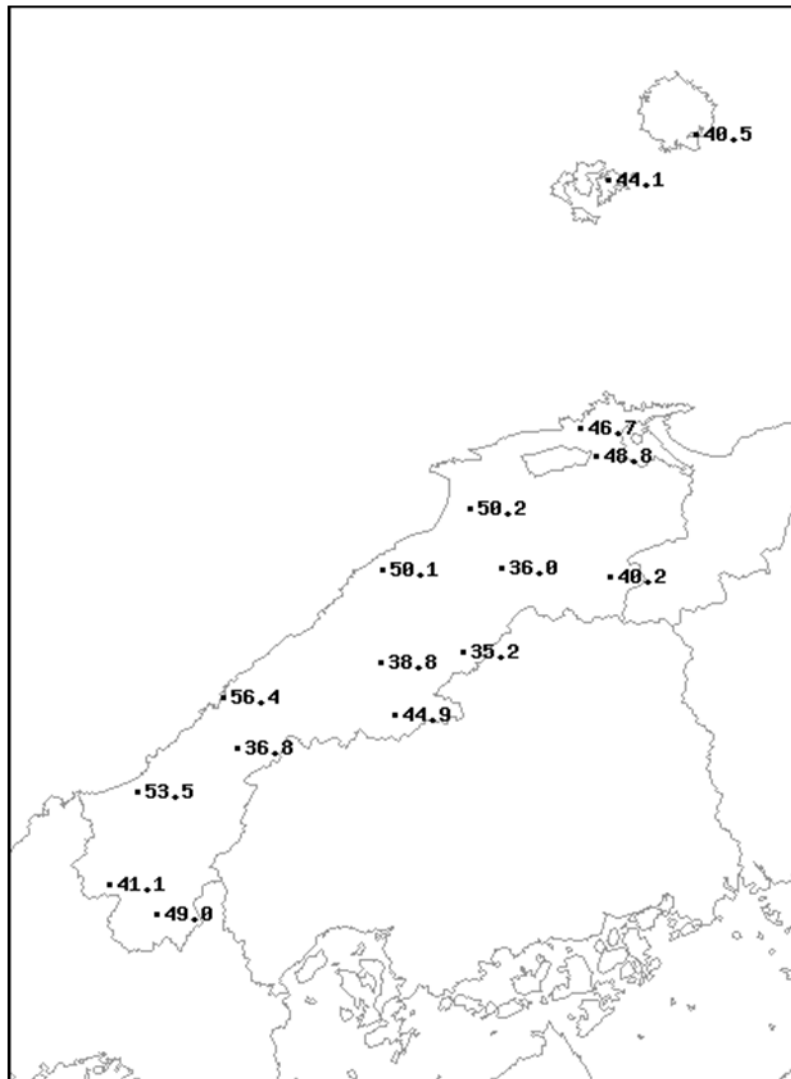
地点名	実況値	平年値	平年比(%)
西郷	90.0	41.1	219
西郷岬	92.0	35.5	259
海士	49.5	40.8	121
鹿島	30.0	34.4	87
斐川	81.0	31.5	257
松江	64.0	37.3	172
出雲	90.0	41.0	220
大東	45.0	46.3	97
伯太	49.5	41.1	120
佐田	71.0	52.0	137
大田	69.0	40.3	171
掛合	53.5	51.2	104
横田	54.5	50.8	107
福光	93.5	38.2	245
赤名	120.0	59.5	202
桜江	145.0	50.7	286
川本	138.0	56.6	244
浜田	140.0	42.2	332
瑞穂	87.0	52.5	166
三隅	102.5	37.1	276
弥栄	96.5	52.8	183
波佐	90.5	61.2	148
高津	100.0	25.9	386
益田	87.0	43.5	200
匹見	60.0	59.8	100
津和野	83.0	59.9	139
吉賀	49.0	//	//

8月中旬のアメダス気象分布図（日照時間）

日照時間（h）

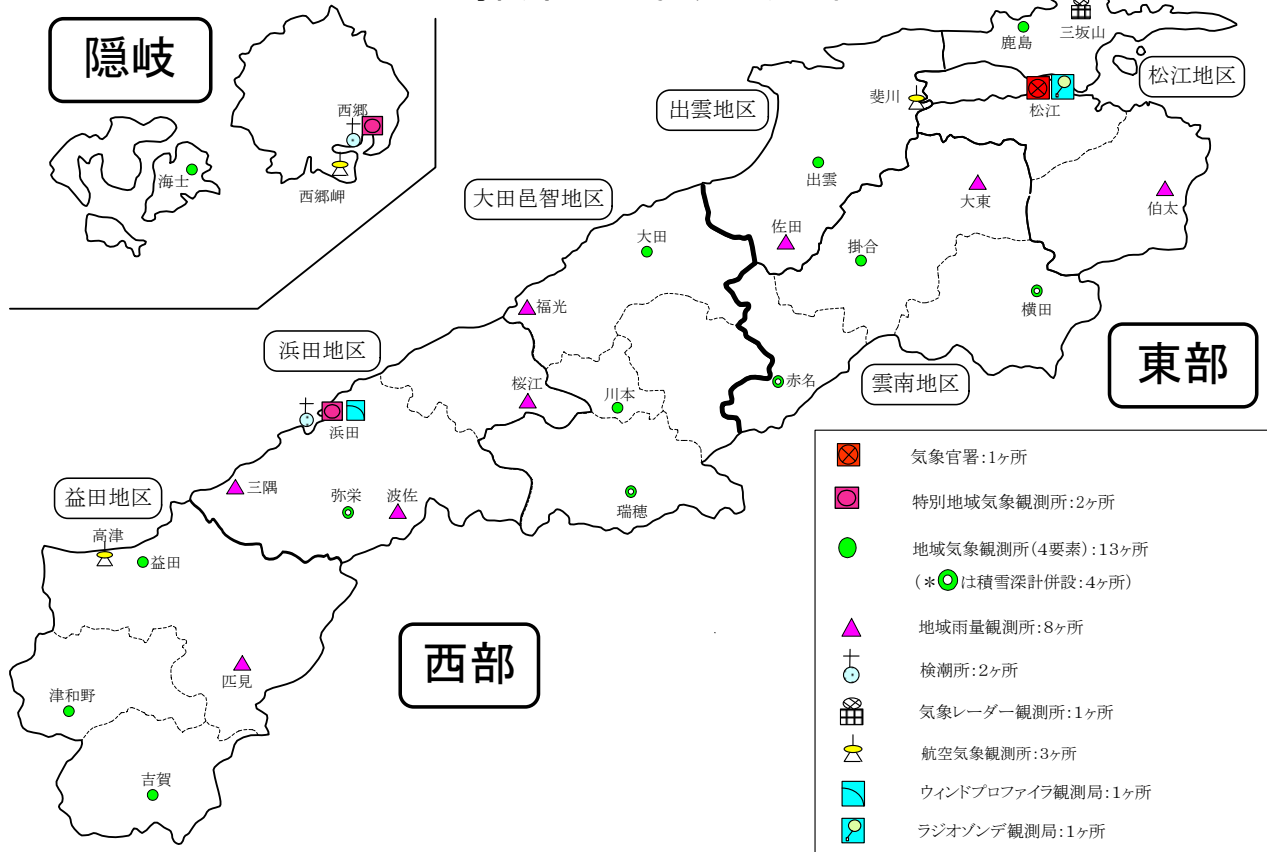
平年比（%）

観測値・平年値（h）



地点名	実況値	平年値	平年比(%)
西郷	40.5	67.4	60
海士	44.1	67.4	65
鹿島	46.7	67.0	70
松江	48.8	63.6	77
出雲	50.2	68.1	74
大田	50.1	68.2	73
掛合	36.0	52.5	69
横田	40.2	58.5	69
赤名	35.2	48.7	72
川本	38.8	53.3	73
浜田	56.4	68.0	83
瑞穂	44.9	55.4	81
弥栄	36.8	51.6	71
益田	53.5	67.0	80
津和野	41.1	48.8	84
吉賀	49.0	//	//

島根県内気象観測所配置図



平成28年9月28日現在

島根県地域気象観測所（アメダス）所在地一覧表

観測所	気温	降水量	日照	風向 風速	積雪	所在地	緯度	経度	海面上 の高さ
西郷	○	○	○	○	○	隠岐郡隠岐の島町西町大城ノ一（西郷特別地域気象観測所）	36°12.2'	133°20.0'	27m
西郷岬	○	○		○		隠岐郡隠岐の島町岬町（隠岐航空気象観測所）	36°10.7'	133°19.4'	80m
海士	○	○	○	○		隠岐郡海士町海士	36°05.8'	133°05.8'	3m
鹿島	○	○	○	○		松江市鹿島町北講武	35°31.2'	133°01.3'	5m
斐川	○	○		○		出雲市斐川町沖州（出雲航空気象観測所）	35°24.8'	132°53.4'	2m
松江	○	○	○	○	○	松江市西津田（松江地方気象台）	35°27.4'	133°03.9'	17m
出雲	○	○	○	○		出雲市芦渡町	35°19.9'	132°43.8'	20m
大東		○				雲南市大東町下阿用	35°19.1'	132°57.9'	56m
伯太		○				安来市伯太町母里	35°21.0'	133°16.4'	23m
佐田		○				出雲市佐田町大呂	35°13.3'	132°43.4'	100m
大田	○	○	○	○		大田市大田町大田	35°11.4'	132°29.8'	30m
掛合	○	○	○	○		雲南市掛合町掛合	35°11.8'	132°48.9'	215m
横田	○	○	○	○	○	仁多郡奥出雲町稲原	35°10.4'	133°06.2'	369m
福光		○				大田市温泉津町福光	35°04.2'	132°20.0'	8m
赤名	○	○	○	○	○	飯石郡飯南町下赤名	35°00.1'	132°42.7'	444m
桜江		○				江津市桜江町川戸	34°57.2'	132°20.0'	32m
川本	○	○	○	○		邑智郡川本町川本	34°58.6'	132°29.5'	132m
浜田	○	○	○	○		浜田市大辻町（浜田特別地域気象観測所）	34°53.8'	132°04.2'	19m
瑞穂	○	○	○	○	○	邑智郡邑南町淀原	34°51.2'	132°31.8'	327m
三隅		○				浜田市三隅町西河内	34°47.7'	131°56.9'	9m
弥栄	○	○	○	○	○	浜田市弥栄町長安本郷	34°46.6'	132°06.5'	380m
波佐		○				浜田市金城町波佐	34°46.8'	132°11.8'	370m
高津	○	○		○		益田市内田町（石見航空気象観測所）	34°40.5'	131°47.4'	54m
益田	○	○	○	○		益田市あけぼの東町	34°40.6'	131°50.6'	4m
匹見		○				益田市匹見町匹見	34°34.3'	132°01.0'	259m
津和野	○	○	○	○		鹿足郡津和野町森村	34°27.7'	131°46.2'	165m
吉賀	○	○	○	○		鹿足郡吉賀町七日市	34°23.5'	131°53.6'	250m