

# 島根県の気象概況(旬の速報)

平成29年8月上旬

松江地方気象台

## 気象概況 平成 29 年 8 月上旬

期間の前半は、高気圧に覆われ晴れた日が多かったが、後半は台風や停滞前線等の影響で曇りや雨となった。

5日～6日にかけて暖かい空気が流れ込み、気温はかなり高い状態となった。益田市あけぼの東町で最高気温 39.3 を観測した（1979年観測開始以来第1位）。

日付	天気概況	松江(06時～18時)	松江(18時～翌06時)
1日	高気圧に北から覆われる	曇時々晴	晴
2日	高気圧に北から覆われる	曇時々晴	晴
3日	高気圧に覆われる	晴	晴
4日	高気圧に覆われる	晴一時薄曇	晴
5日	高気圧に覆われる	晴	晴
6日	台風第5号が四国の南を北東進	晴	曇後一時雨
7日	台風第5号が和歌山県北部に上陸後、近畿地方を北上	雨一時曇	雨後曇一時晴
8日	気圧の谷の影響を受ける	曇時々晴後一時雨	晴後一時曇
9日	停滞前線が山陰沿岸に伸びる	曇一時雨	曇時々雨
10日	低気圧が日本海西部に停滞	雨後曇	薄曇後晴

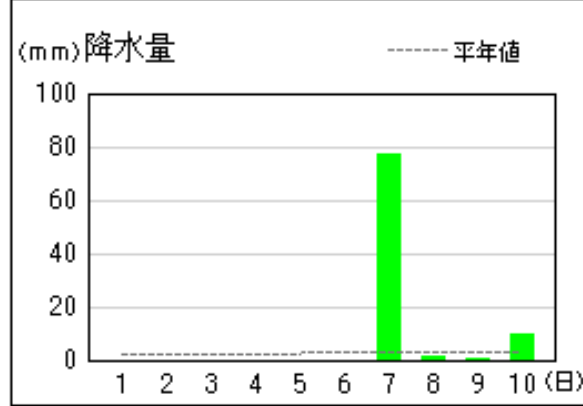
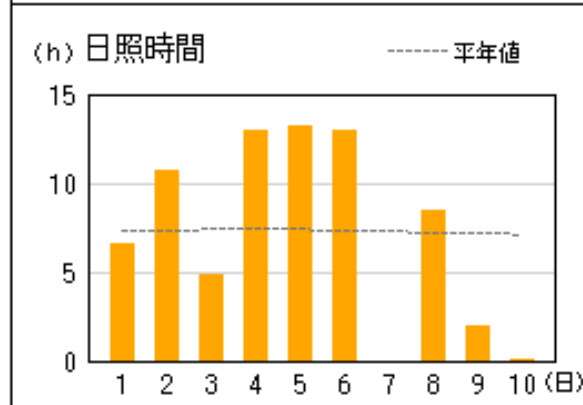
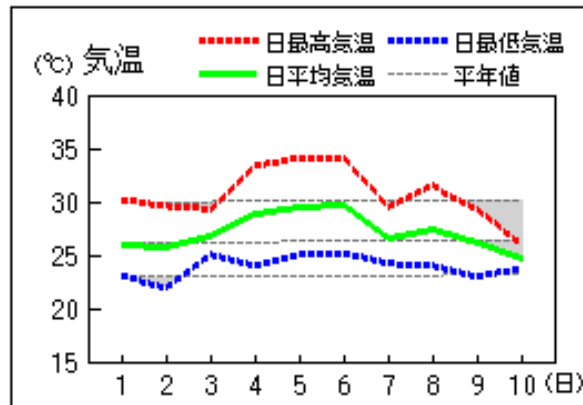
### 気象官署・特別地域気象観測所の観測値(8月上旬)

要素	気温( )						降水量(mm)		日照時間(h)	
	平均		最高		最低					
	本年	平年	本年	平年	本年	平年	本年	平年	本年	平年
松江	28.7	27.3	33.4	31.9	25.6	23.9	66.5	28.8	72.2	72.2
浜田	28.6	26.9	32.5	30.8	25.2	23.6	13.5	35.6	83.1	76.5
西郷	27.1	26.3	30.7	30.2	23.9	23.1	89.0	24.7	71.9	74.6

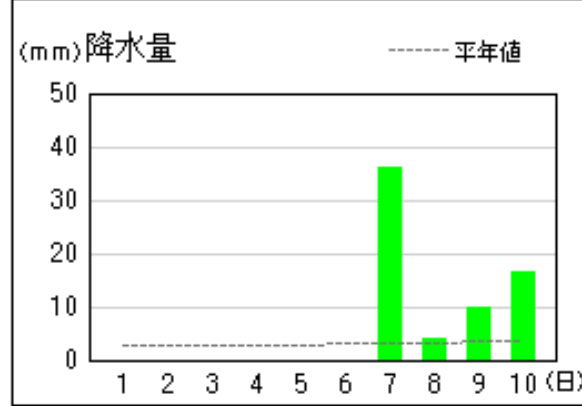
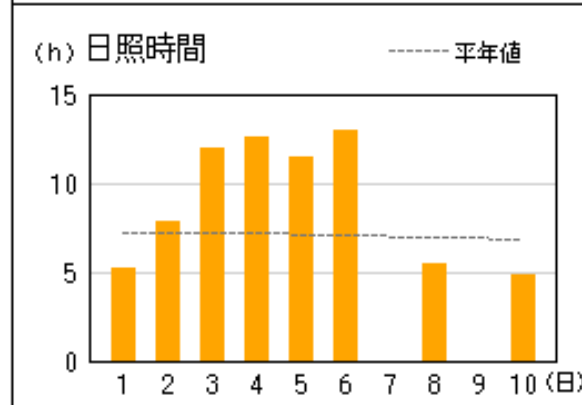
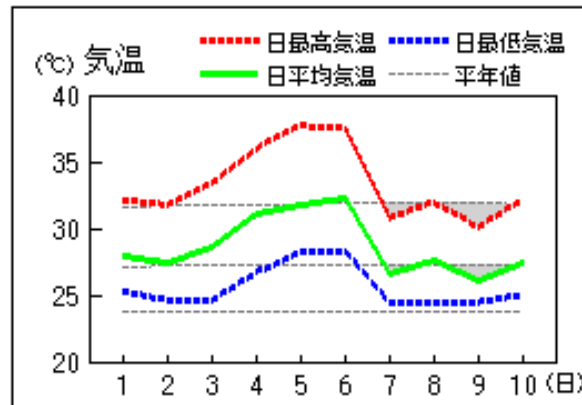
平均気温は、松江 高い                      浜田 高い                      西郷 平年並  
 降水量は、松江 多い                      浜田 平年並                      西郷 かなり多い  
 日照時間は、松江 平年並                      浜田 平年並                      西郷 平年並

地上気象 気象経過図：2017年08月01日-2017年08月10日

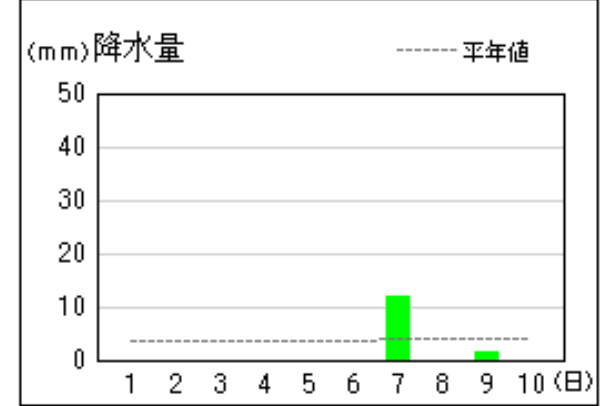
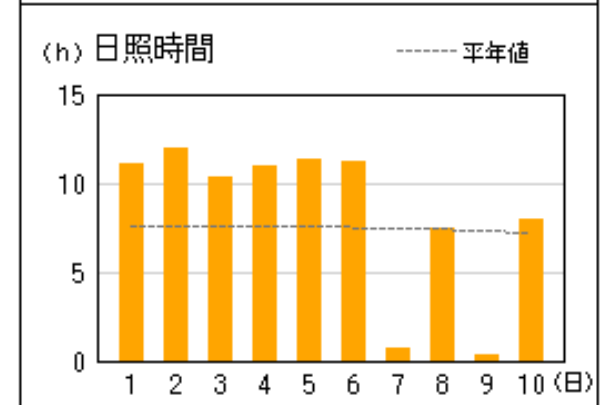
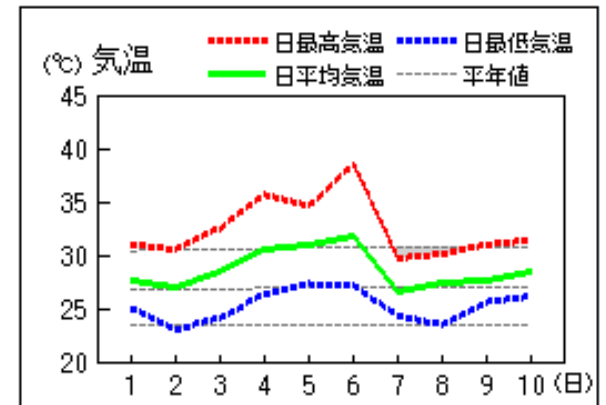
西郷



松江

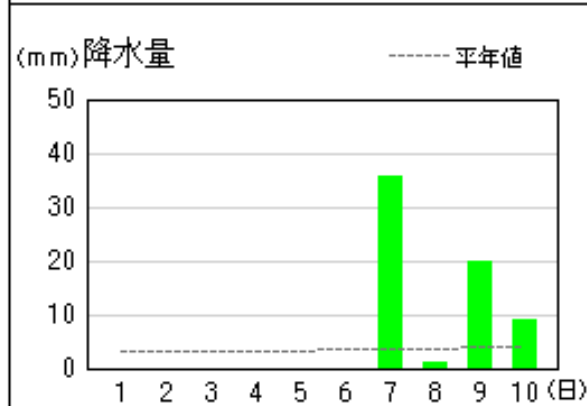
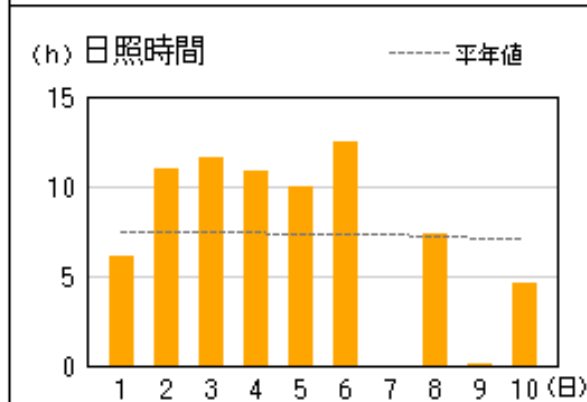
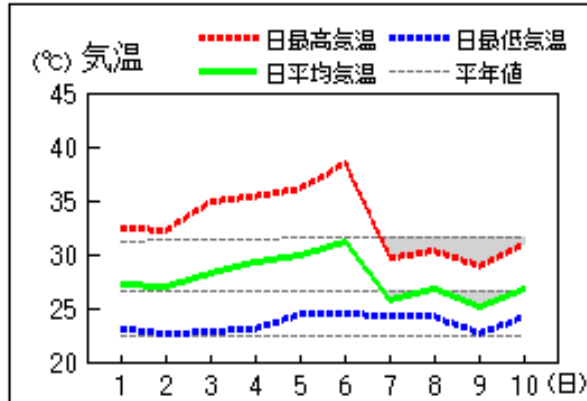


浜田

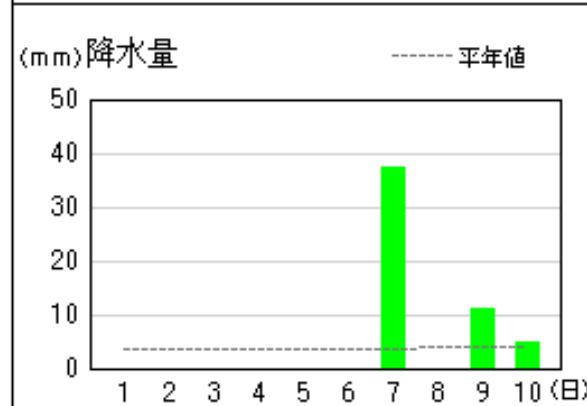
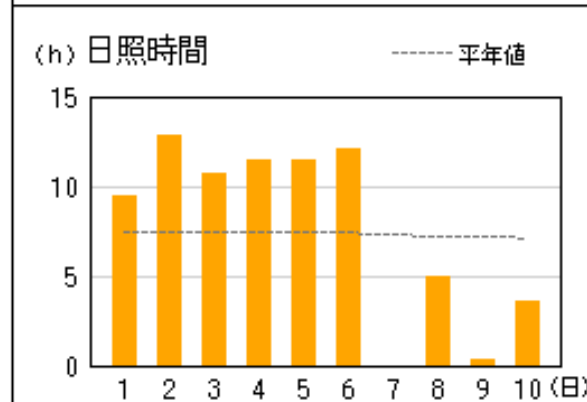
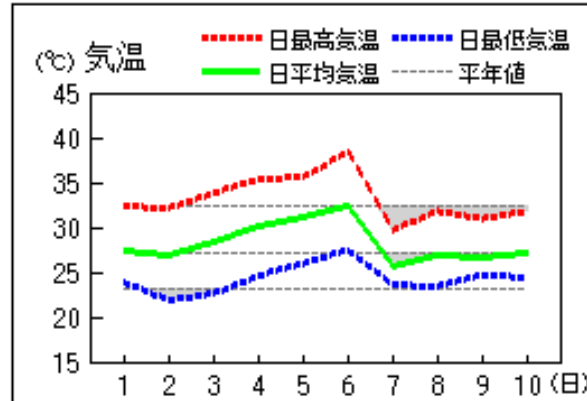


アメダス 気象経過図：2017年08月01日-2017年08月10日

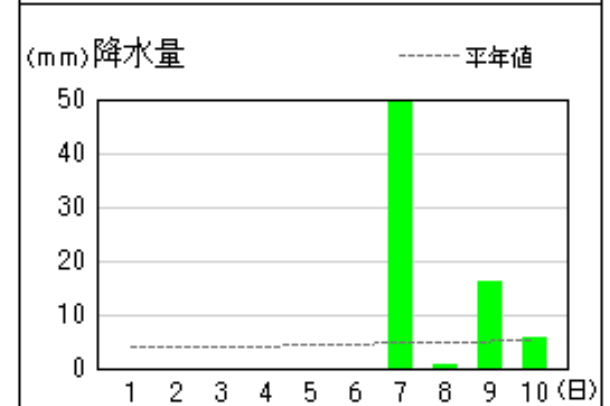
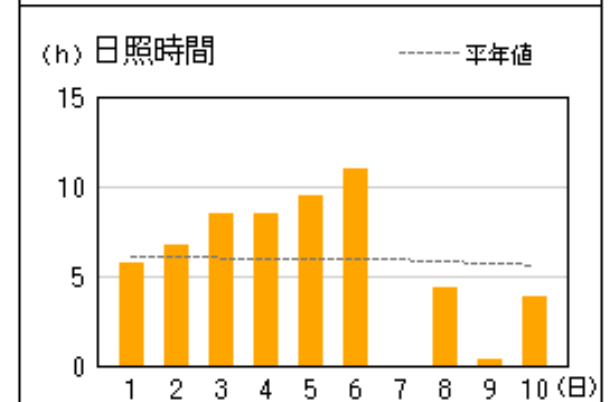
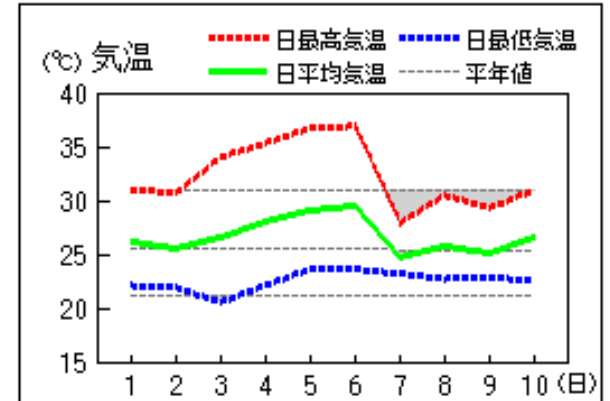
出雲



大田

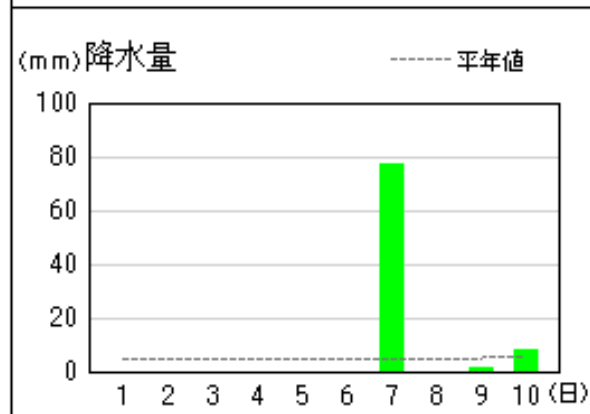
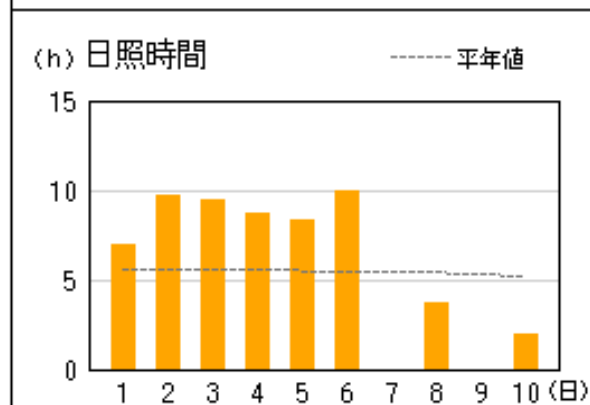
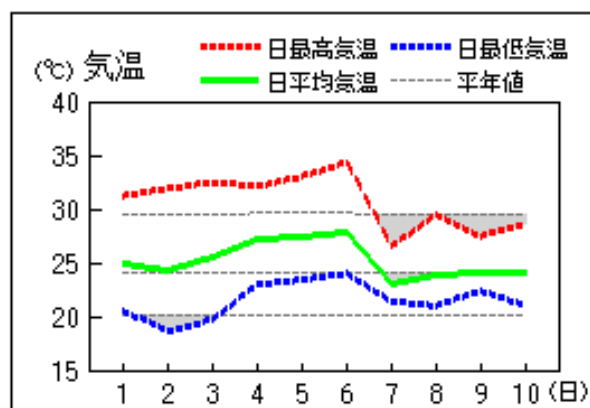


掛合

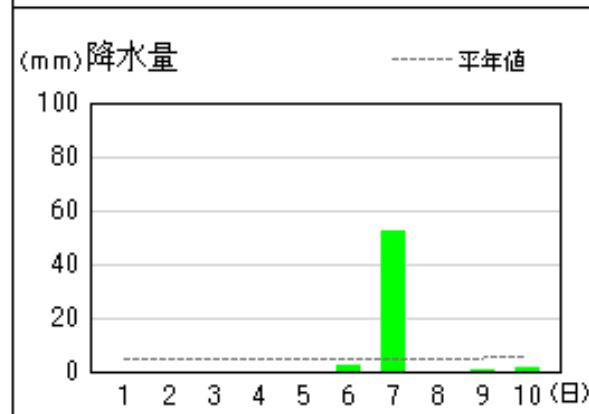
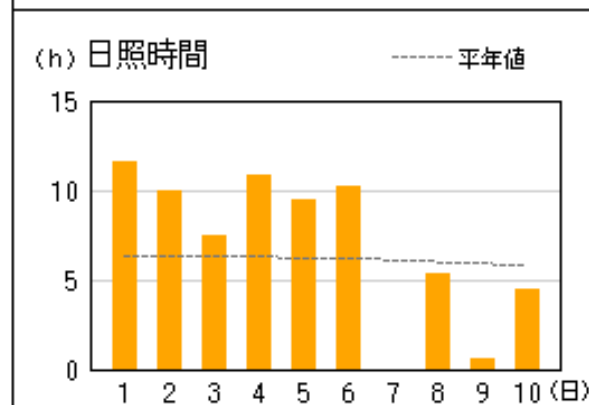
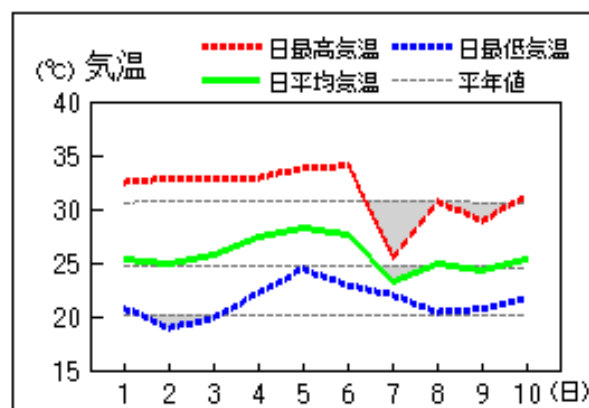


アメダス 気象経過図：2017年08月01日-2017年08月10日

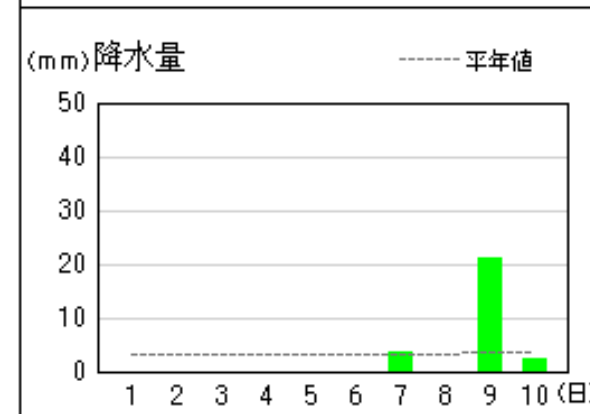
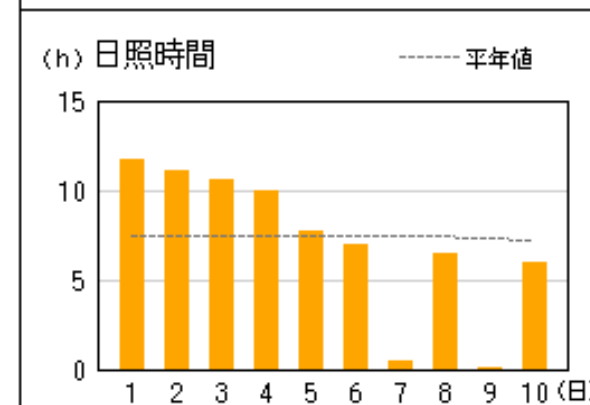
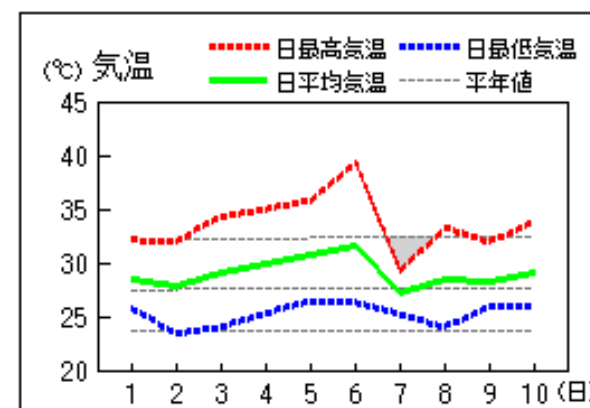
赤名



瑞穂



益田

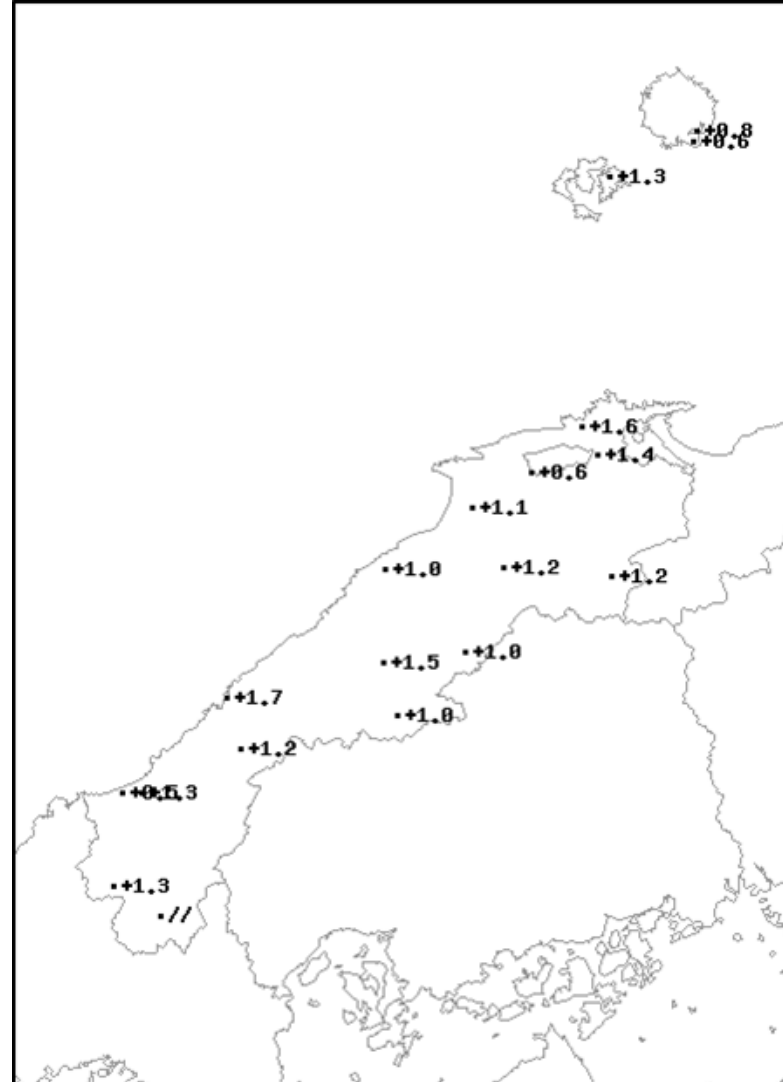
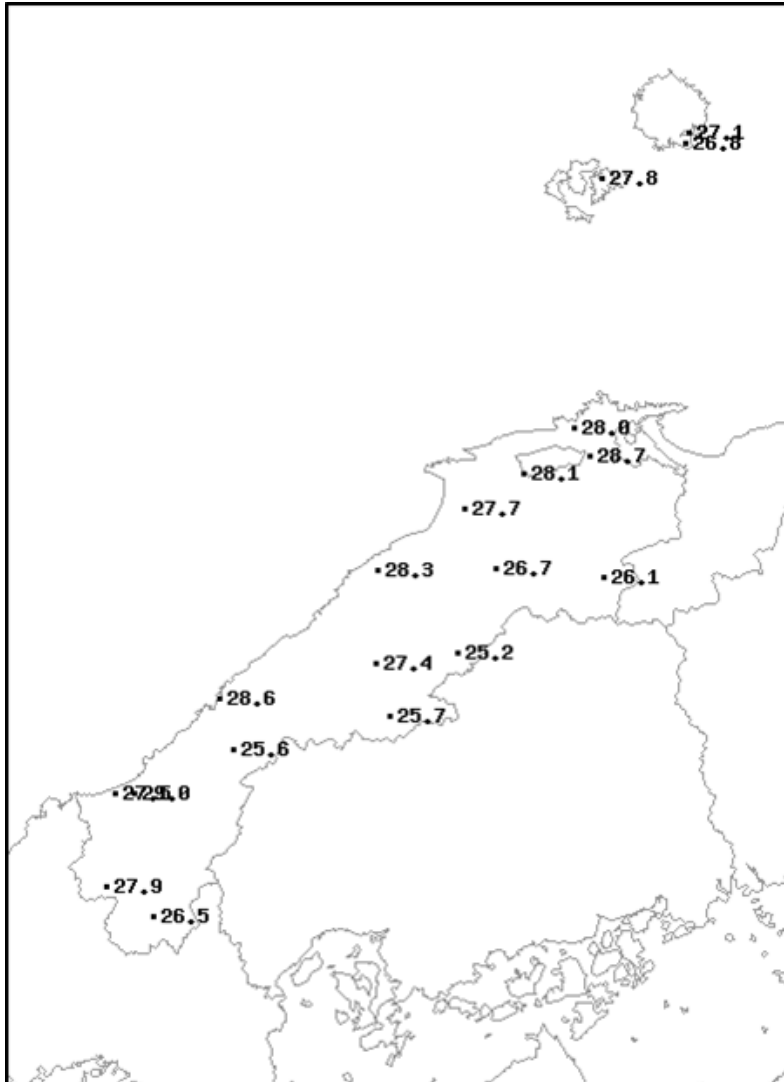


# 8月上旬アメダス気象分布図（平均気温）

平均気温（℃）

平年差（℃）

観測値・平年値（℃）




地点名	実況値	平年値	平年差
西郷	27.1	26.3	+0.8
西郷岬	26.8	26.2	+0.6
海士	27.8	26.5	+1.3
鹿島	28.0	26.4	+1.6
斐川	28.1	27.5	+0.6
松江	28.7	27.3	+1.4
出雲	27.7	26.6	+1.1
大田	28.3	27.3	+1.0
掛合	26.7	25.5	+1.2
横田	26.1	24.9	+1.2
赤名	25.2	24.2	+1.0
川本	27.4	25.9	+1.5
浜田	28.6	26.9	+1.7
瑞穂	25.7	24.7	+1.0
弥栄	25.6	24.4	+1.2
高津	27.5	27.0	+0.5
益田	29.0	27.7	+1.3
津和野	27.9	26.6	+1.3
吉賀	26.5	//	//

## 凡例


- D 正常値
- 現象なし
- D) 準正常値
- D] 資料不足値
- X 資料なし
- // 平年値なし

# 8月上旬のアメダス気象分布図（最高気温・最低気温の旬平均）

最高気温の旬平均（ ）



最低気温の旬平均（ ）

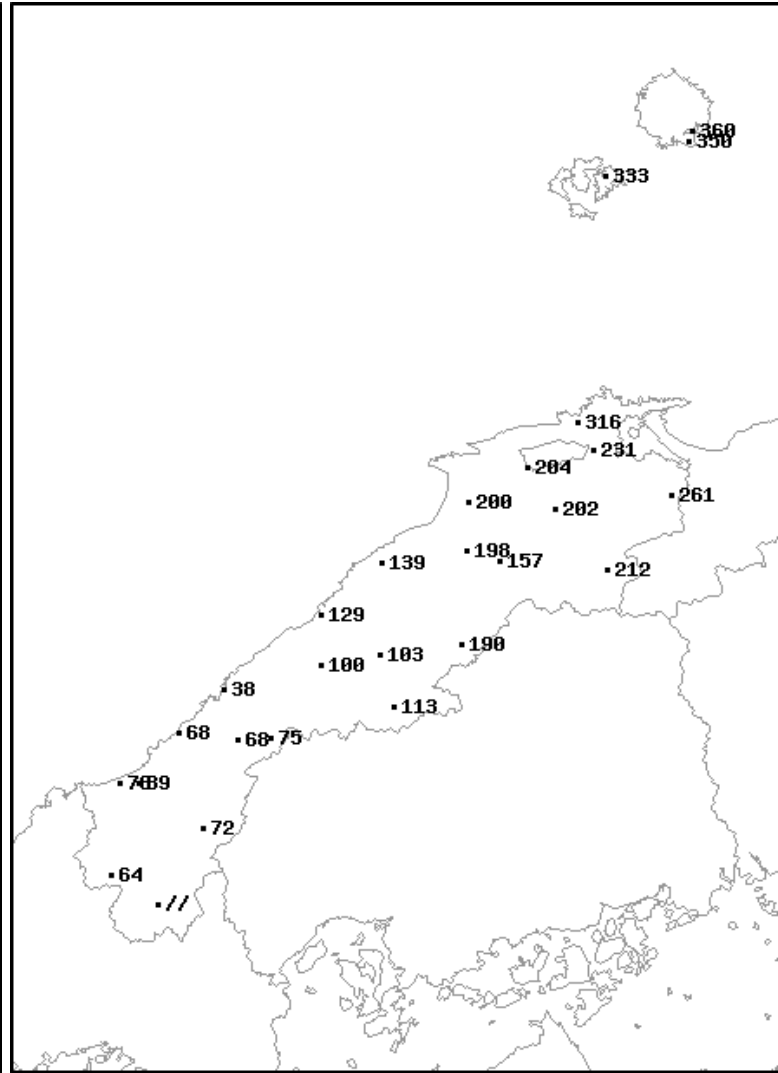
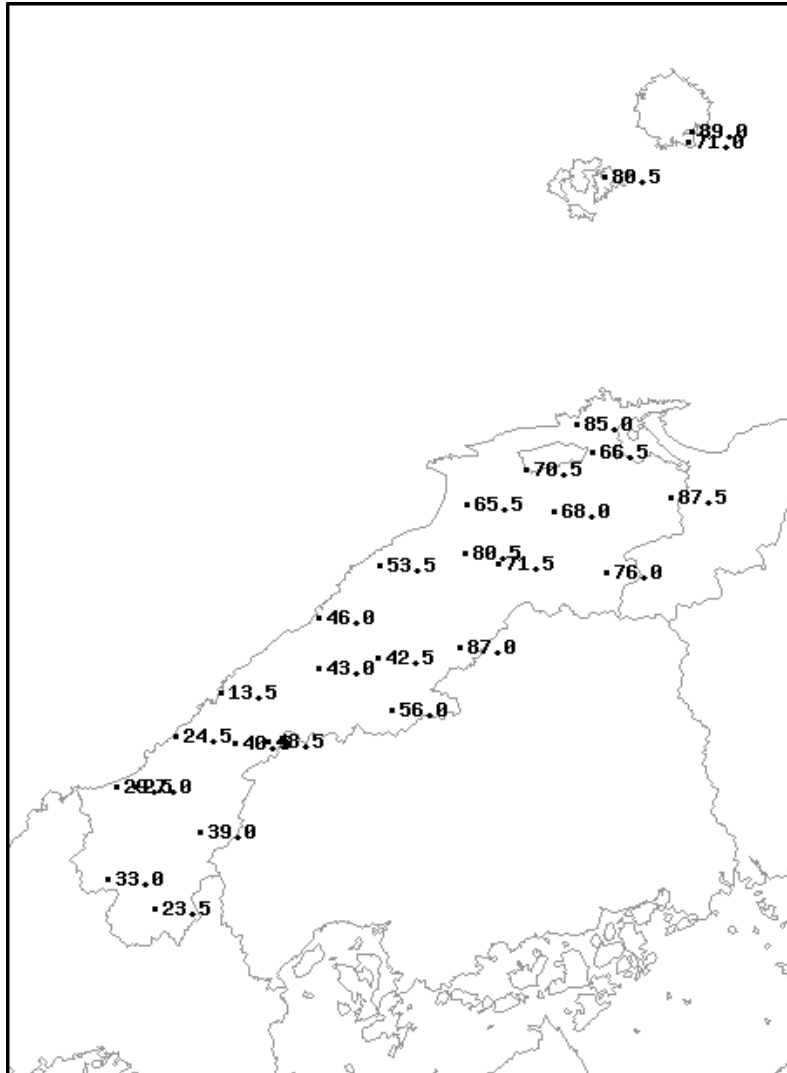


# 8月上旬のアメダス気象分布図（降水量）

降水量(mm)

平年比(%)

観測値・平年値(mm)



地点名	実況値	平年値	平年比(%)
西郷	89.0	24.7	360
西郷岬	71.0	20.3	350
海士	80.5	24.2	333
鹿島	85.0	26.9	316
斐川	70.5	34.5	204
松江	66.5	28.8	231
出雲	65.5	32.7	200
大東	68.0	33.6	202
伯太	87.5	33.5	261
佐田	80.5	40.7	198
大田	53.5	38.6	139
掛合	71.5	45.5	157
横田	76.0	35.8	212
福光	46.0	35.6	129
赤名	87.0	45.9	190
桜江	43.0	43.0	100
川本	42.5	41.1	103
浜田	13.5	35.6	38
瑞穂	56.0	49.7	113
三隅	24.5	35.8	68
弥栄	40.5	59.5	68
波佐	48.5	64.8	75
高津	29.5	38.9	76
益田	27.0	30.4	89
匹見	39.0	54.0	72
津和野	33.0	51.4	64
吉賀	23.5	//	//

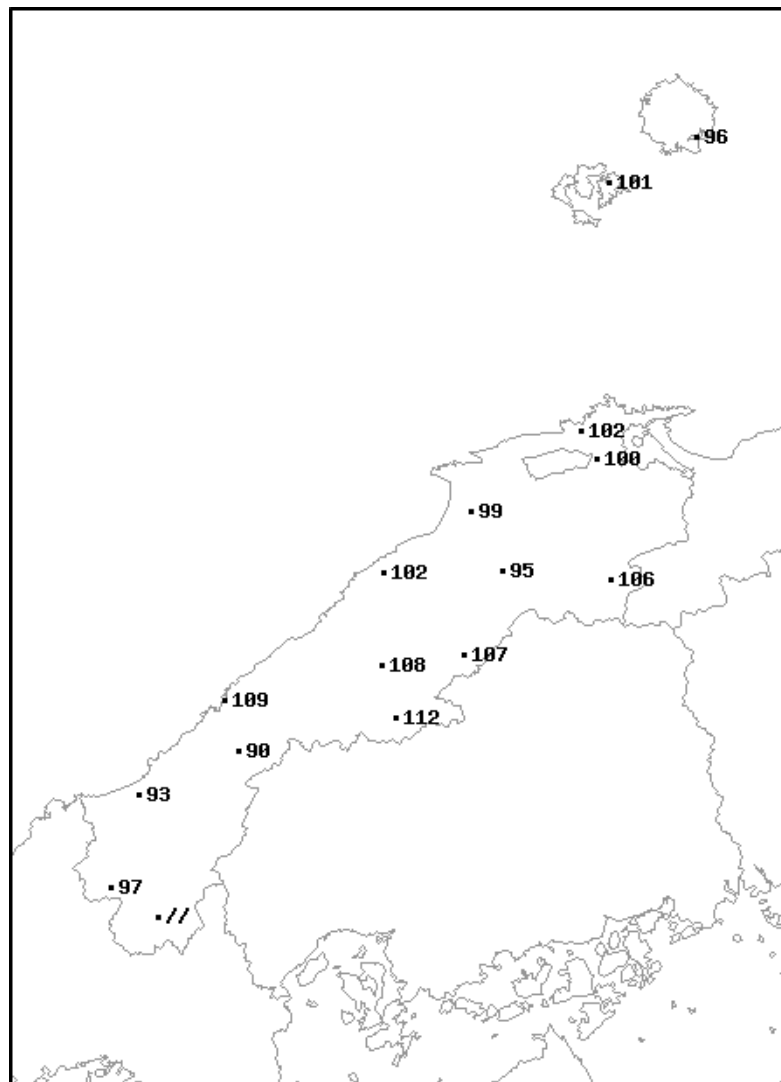
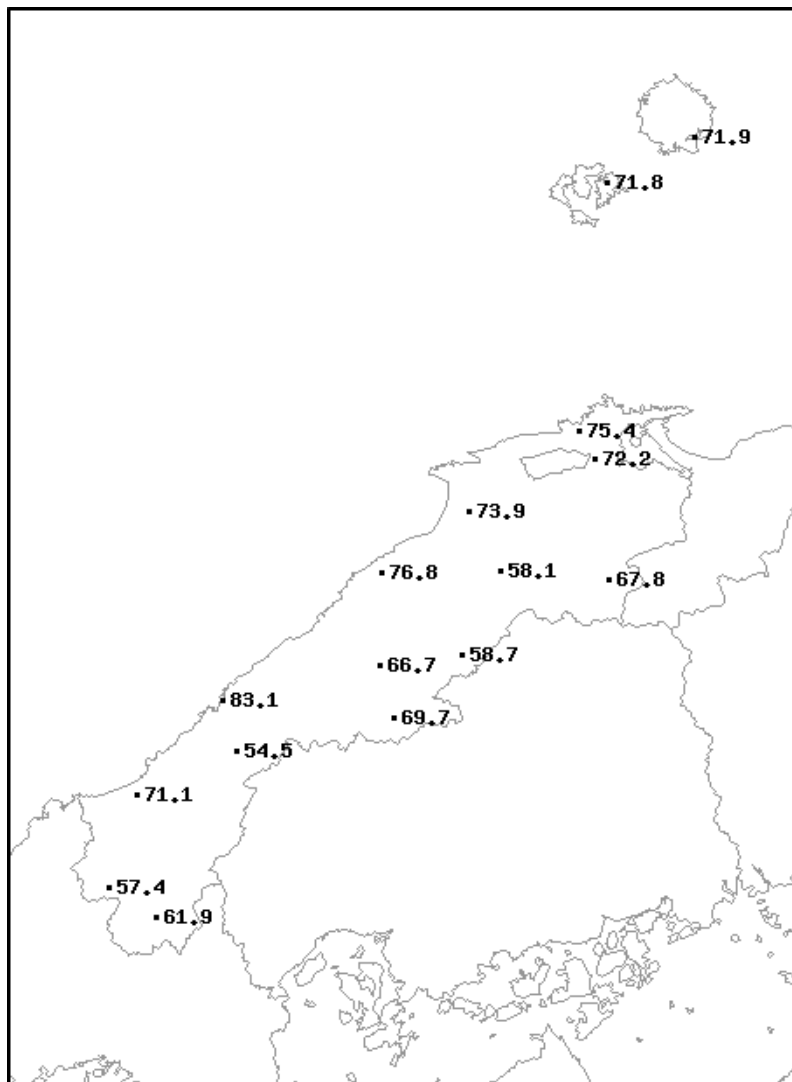


# 8月上旬のアメダス気象分布図（日照時間）

日照時間（h）

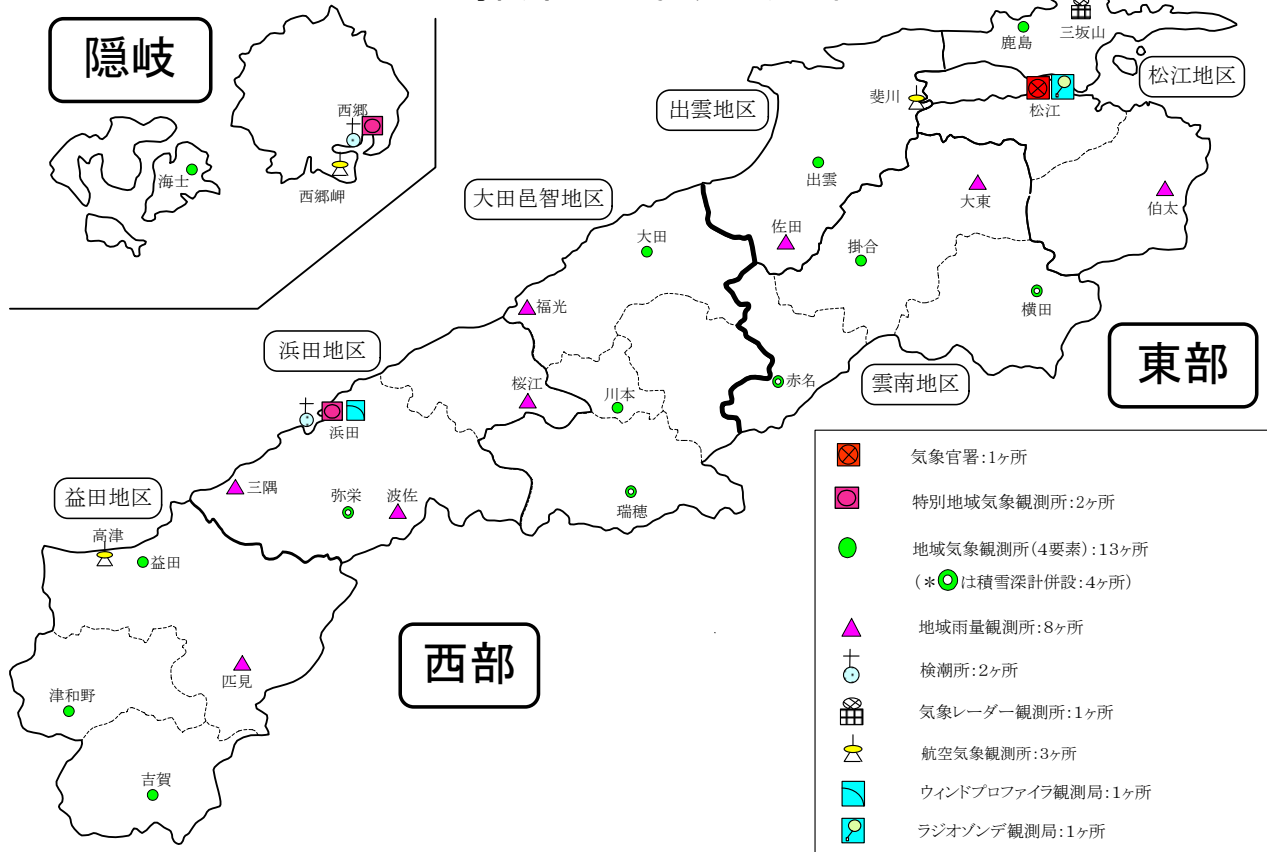
平年比（%）

観測値・平年値（h）



地点名	実況値	平年値	平年比(%)
西郷	71.9	74.6	96
海士	71.8	71.0	101
鹿島	75.4	73.7	102
松江	72.2	72.2	100
出雲	73.9	74.6	99
大田	76.8	75.5	102
掛合	58.1	60.9	95
横田	67.8	63.7	106
赤名	58.7	55.1	107
川本	66.7	61.8	108
浜田	83.1	76.5	109
瑞穂	69.7	62.5	112
弥栄	54.5	60.8	90
益田	71.1	76.5	93
津和野	57.4	59.1	97
吉賀	61.9	//	//

# 島根県内気象観測所配置図



平成28年9月28日現在

島根県地域気象観測所（アメダス）所在地一覧表

観測所	気温	降水量	日照	風向 風速	積雪	所在地	緯度	経度	海面上 の高さ
西郷	○	○	○	○	○	隠岐郡隠岐の島町西町大城ノ一（西郷特別地域気象観測所）	36°12.2'	133°20.0'	27m
西郷岬	○	○		○		隠岐郡隠岐の島町岬町（隠岐航空気象観測所）	36°10.7'	133°19.4'	80m
海士	○	○	○	○		隠岐郡海士町海士	36°05.8'	133°05.8'	3m
鹿島	○	○	○	○		松江市鹿島町北講武	35°31.2'	133°01.3'	5m
斐川	○	○		○		出雲市斐川町沖州（出雲航空気象観測所）	35°24.8'	132°53.4'	2m
松江	○	○	○	○	○	松江市西津田（松江地方気象台）	35°27.4'	133°03.9'	17m
出雲	○	○	○	○		出雲市芦渡町	35°19.9'	132°43.8'	20m
大東		○				雲南市大東町下阿用	35°19.1'	132°57.9'	56m
伯太		○				安来市伯太町母里	35°21.0'	133°16.4'	23m
佐田		○				出雲市佐田町大呂	35°13.3'	132°43.4'	100m
大田	○	○	○	○		大田市大田町大田	35°11.4'	132°29.8'	30m
掛合	○	○	○	○		雲南市掛合町掛合	35°11.8'	132°48.9'	215m
横田	○	○	○	○	○	仁多郡奥出雲町稲原	35°10.4'	133°06.2'	369m
福光		○				大田市温泉津町福光	35°04.2'	132°20.0'	8m
赤名	○	○	○	○	○	飯石郡飯南町下赤名	35°00.1'	132°42.7'	444m
桜江		○				江津市桜江町川戸	34°57.2'	132°20.0'	32m
川本	○	○	○	○		邑智郡川本町川本	34°58.6'	132°29.5'	132m
浜田	○	○	○	○		浜田市大辻町（浜田特別地域気象観測所）	34°53.8'	132°04.2'	19m
瑞穂	○	○	○	○	○	邑智郡邑南町淀原	34°51.2'	132°31.8'	327m
三隅		○				浜田市三隅町西河内	34°47.7'	131°56.9'	9m
弥栄	○	○	○	○	○	浜田市弥栄町長安本郷	34°46.6'	132°06.5'	380m
波佐		○				浜田市金城町波佐	34°46.8'	132°11.8'	370m
高津	○	○		○		益田市内田町（石見航空気象観測所）	34°40.5'	131°47.4'	54m
益田	○	○	○	○		益田市あけぼの東町	34°40.6'	131°50.6'	4m
匹見		○				益田市匹見町匹見	34°34.3'	132°01.0'	259m
津和野	○	○	○	○		鹿足郡津和野町森村	34°27.7'	131°46.2'	165m
吉賀	○	○	○	○		鹿足郡吉賀町七日市	34°23.5'	131°53.6'	250m