

# 島根県の気象概況(旬の速報)

平成29年7月下旬

松江地方気象台

## 気象概況 平成 29 年 7 月下旬

期間中は、高気圧に覆われ晴れた日が多かった。中ごろに日本海から南下した前線の影響で 25 日は大雨となった。

日付	天気概況	松江(06時～18時)	松江(18時～翌06時)
21日	高気圧に覆われる	晴一時曇	曇
22日	高気圧に覆われる	曇時々晴	薄曇
23日	日本海の停滞前線の影響を受ける	曇	曇時々晴
24日	前線が山陰沖まで南下	曇	大雨時々曇、雷を伴う
25日	前線が山陰沿岸に停滞	雨時々曇、雷を伴う	曇
26日	前線が西日本を南下	曇一時晴	晴一時曇
27日	高気圧に覆われる	晴時々曇	曇
28日	高気圧に覆われるが、南からの湿った空気の影響を受ける	曇	曇
29日	高気圧に覆われるが、南からの湿った空気の影響を受ける	曇後一時晴	曇時々晴
30日	高気圧に覆われる	晴後一時曇	晴時々曇
31日	高気圧に覆われる	晴一時薄曇	曇

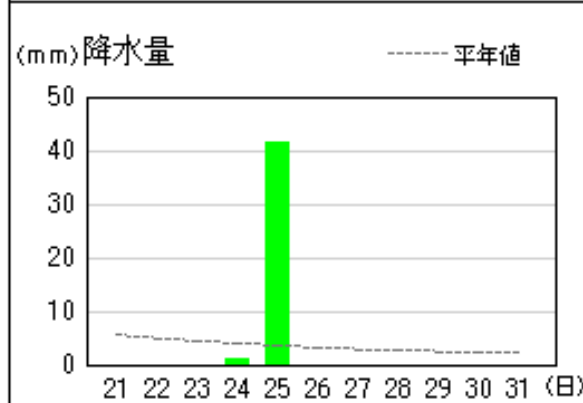
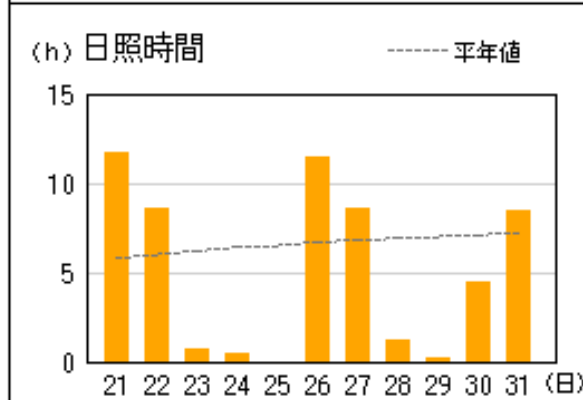
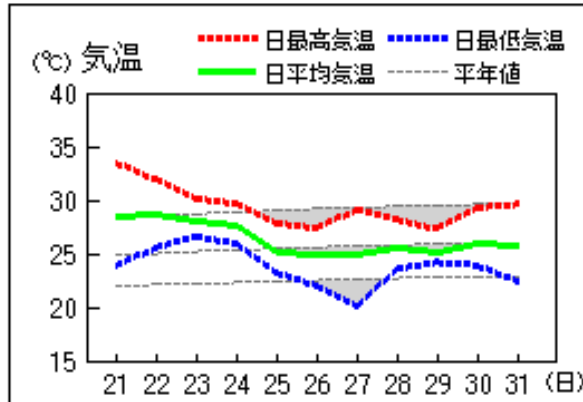
### 気象官署・特別地域気象観測所の観測値(7月下旬)

要素	気温( )						降水量(mm)		日照時間(h)	
	平均		最高		最低					
	本年	平年	本年	平年	本年	平年	本年	平年	本年	平年
松江	28.1	26.8	32.0	31.0	25.6	23.5	74.0	48.8	55.1	75.1
浜田	28.0	26.5	31.0	29.9	25.3	23.4	16.0	58.8	80.9	78.5
西郷	26.4	25.6	29.4	29.2	23.8	22.7	42.5	30.0	55.7	74.3

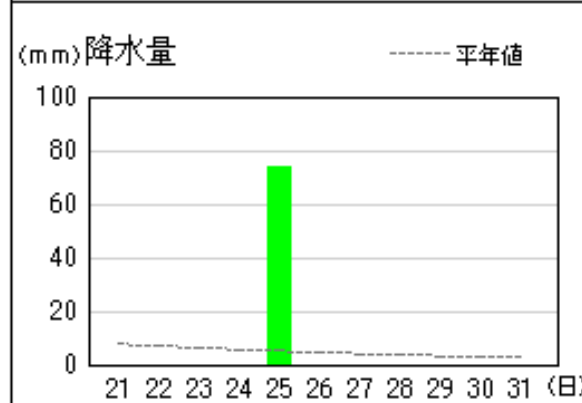
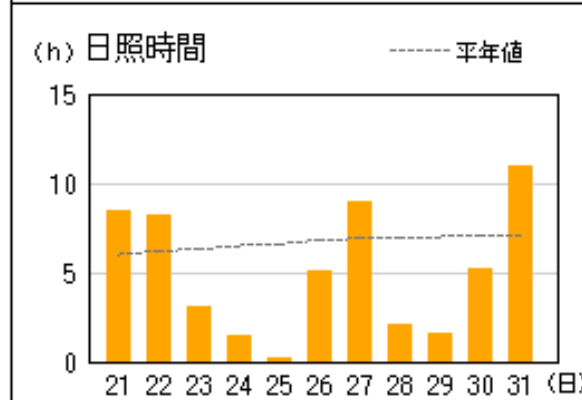
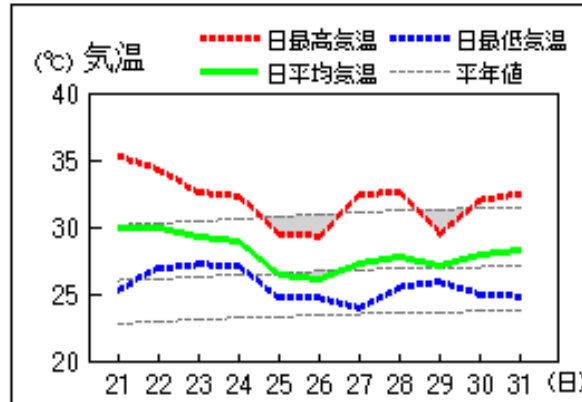
平均気温は、	松江 平年並	浜田 高い	西郷 平年並
降水量は、	松江 多い	浜田 平年並	西郷 多い
日照時間は、	松江 少ない	浜田 平年並	西郷 少ない

地上気象 気象経過図：2017年07月21日-2017年07月31日

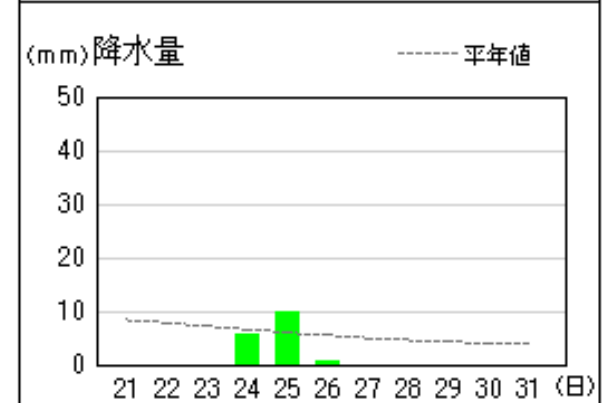
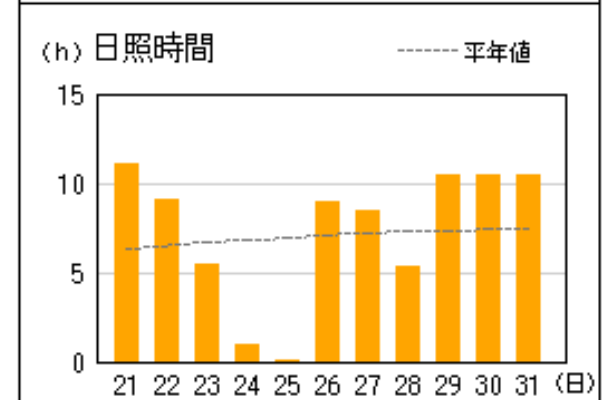
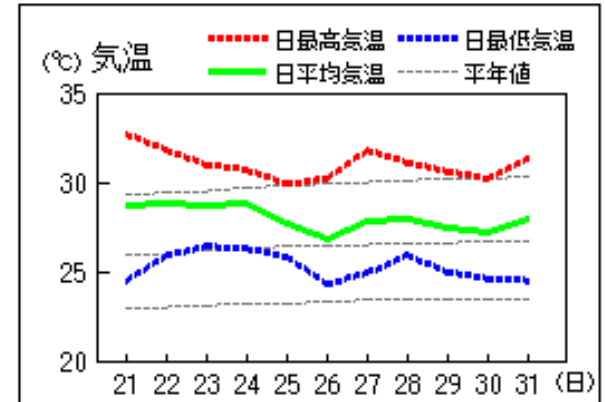
西郷



松江

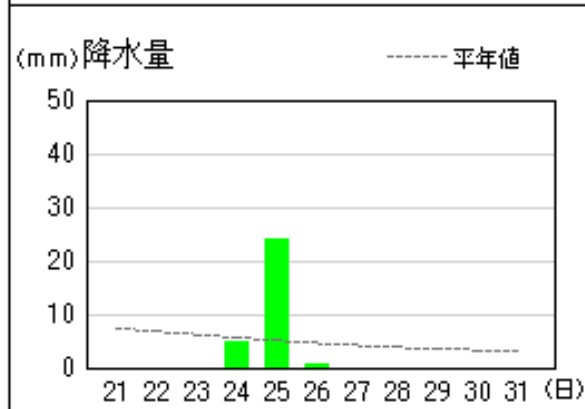
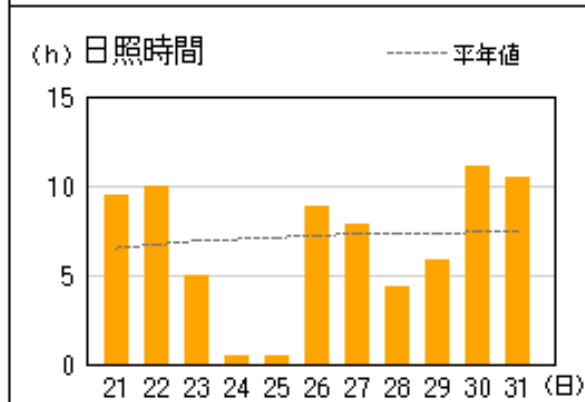
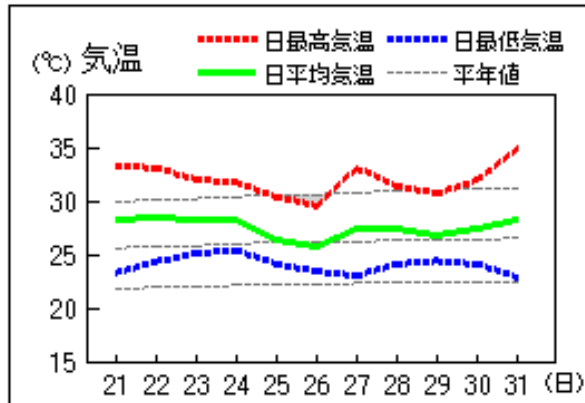


浜田

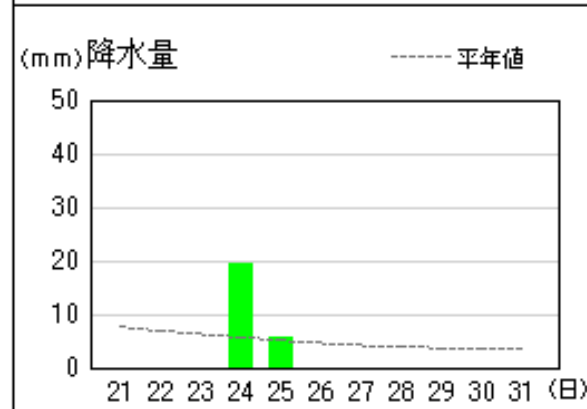
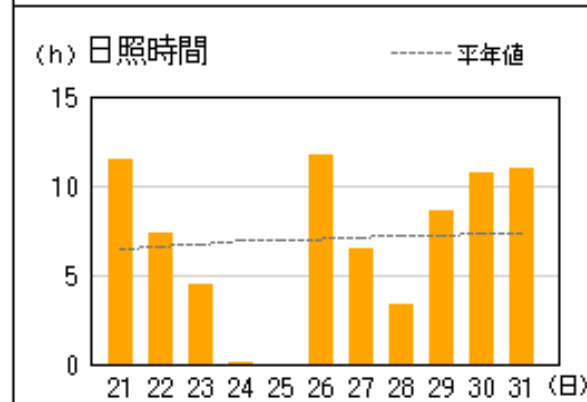
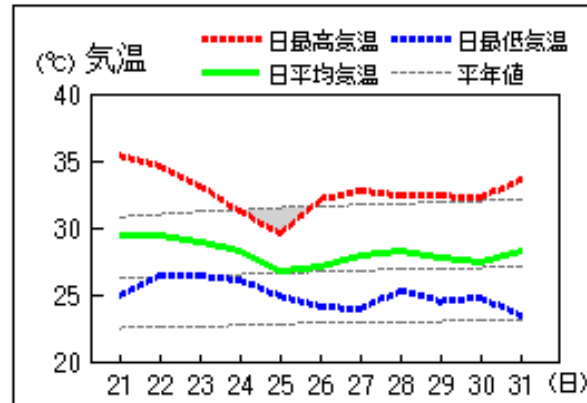


アメダス 気象経過図：2017年07月21日-2017年07月31日

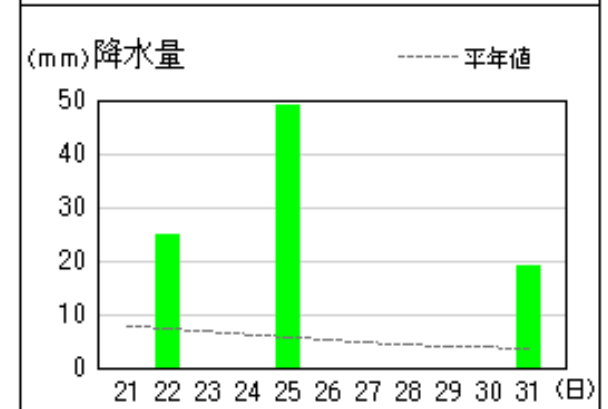
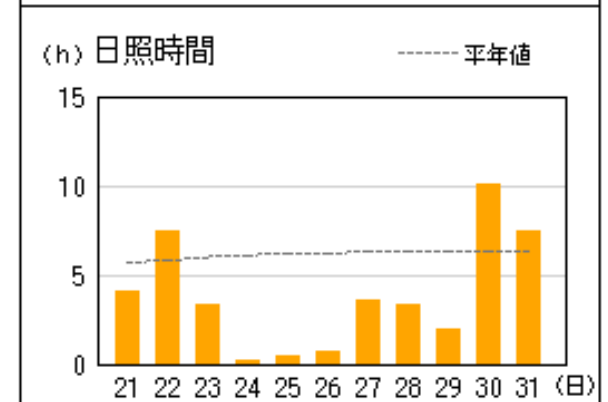
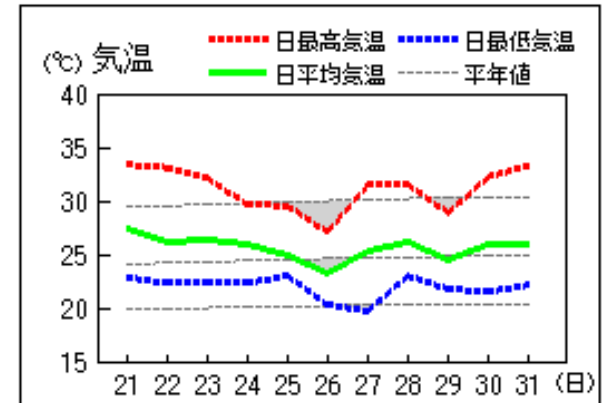
出雲



大田

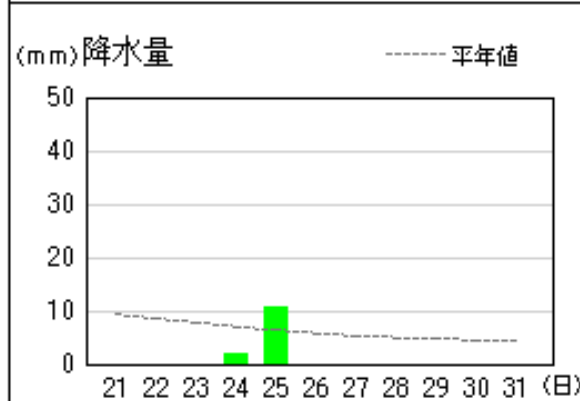
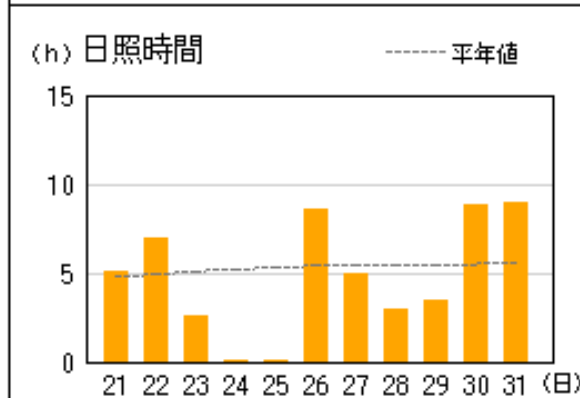
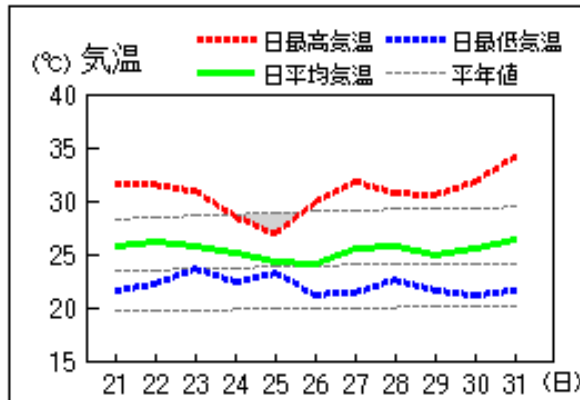


横田

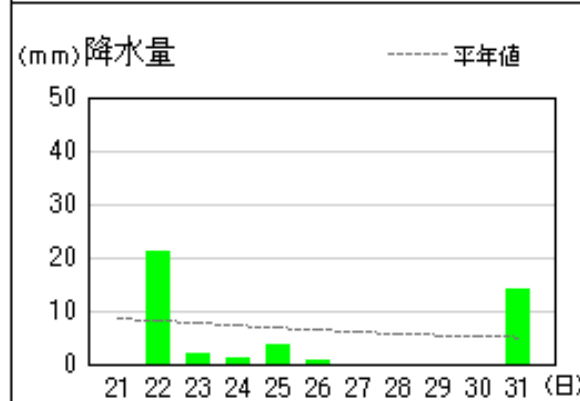
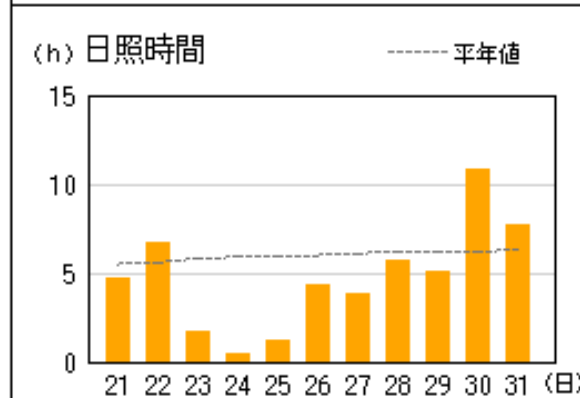
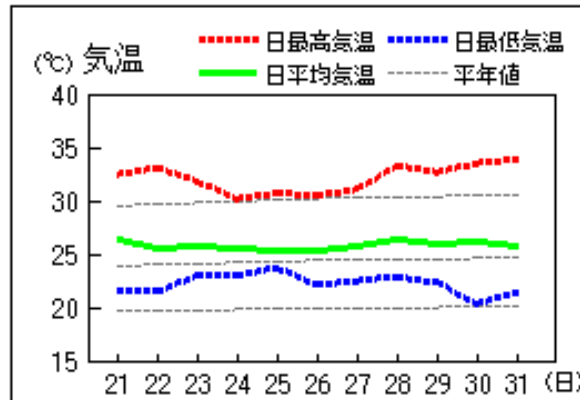


アメダス 気象経過図：2017年07月21日-2017年07月31日

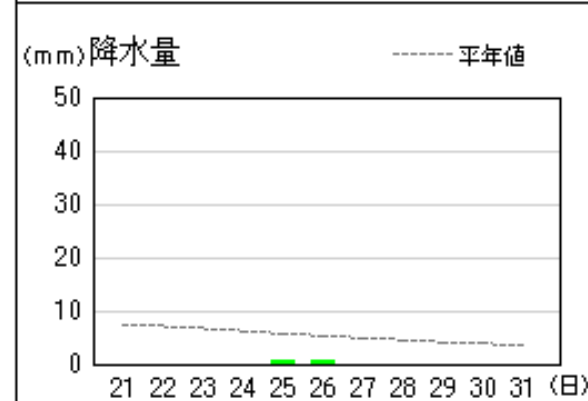
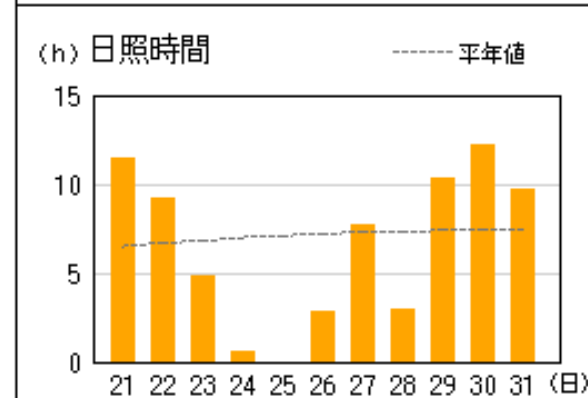
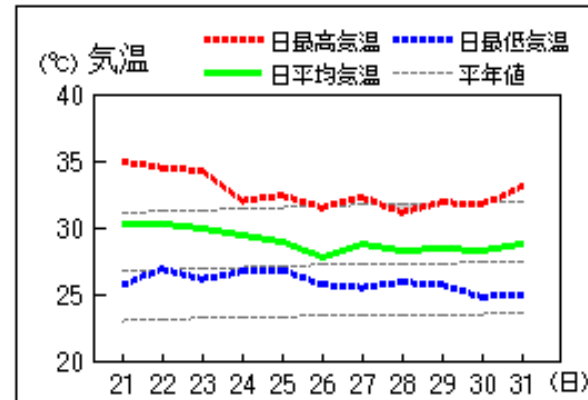
赤名



瑞穂



益田

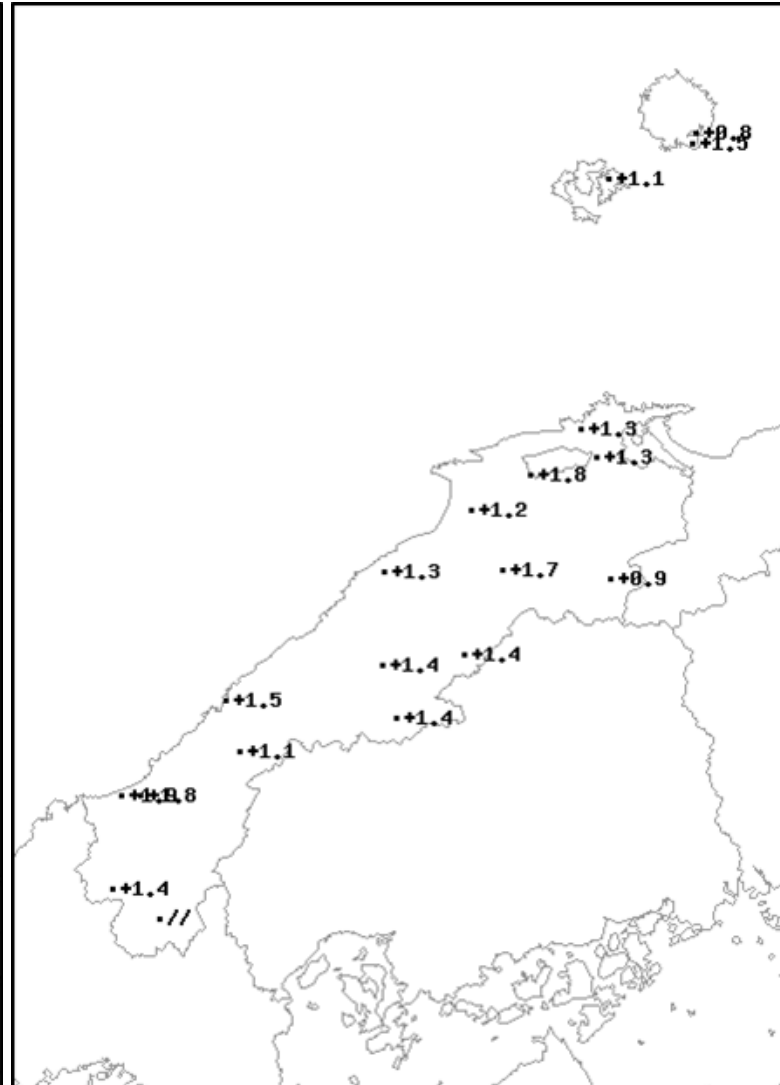
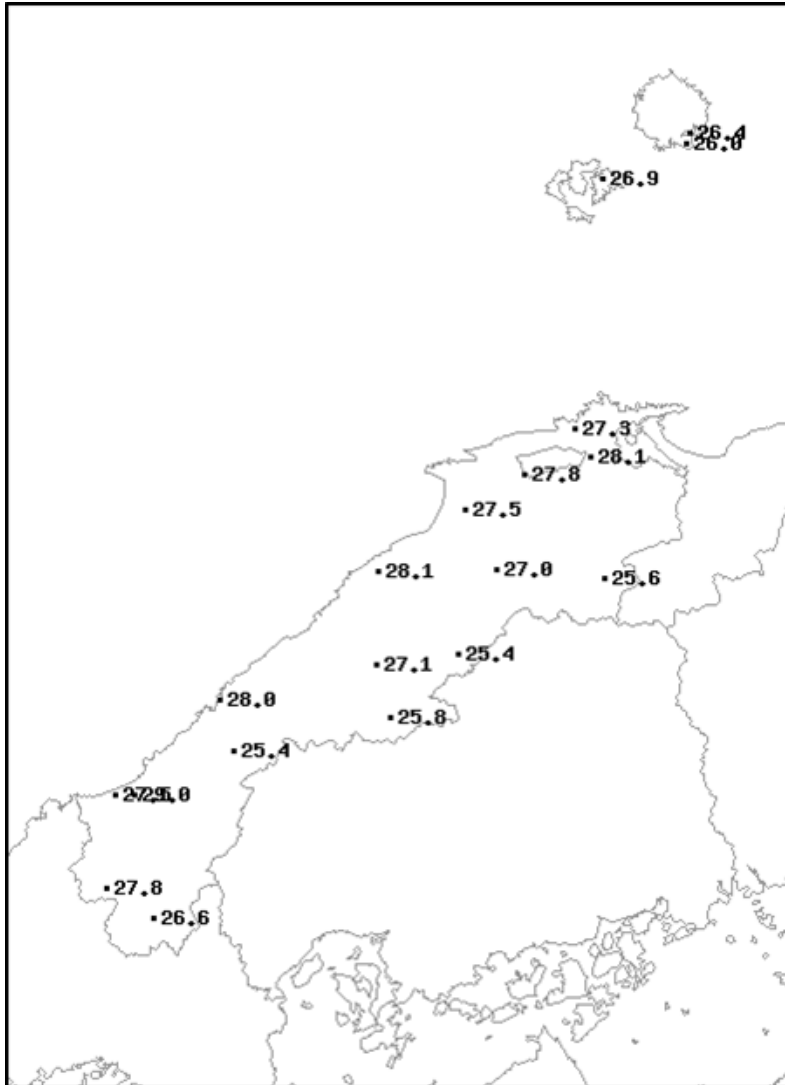


# 7月下旬アメダス気象分布図（平均気温）

平均気温（℃）

平年差（℃）

観測値・平年値（℃）




地点名	実況値	平年値	平年差
西郷	26.4	25.6	+ 0.8
西郷岬	26.0	24.5	+ 1.5
海士	26.9	25.8	+ 1.1
鹿島	27.3	26.0	+ 1.3
斐川	27.8	26.0	+ 1.8
松江	28.1	26.8	+ 1.3
出雲	27.5	26.3	+ 1.2
大田	28.1	26.8	+ 1.3
掛合	27.0	25.3	+ 1.7
横田	25.6	24.7	+ 0.9
赤名	25.4	24.0	+ 1.4
川本	27.1	25.7	+ 1.4
浜田	28.0	26.5	+ 1.5
瑞穂	25.8	24.4	+ 1.4
弥栄	25.4	24.3	+ 1.1
高津	27.5	25.6	+ 1.9
益田	29.0	27.2	+ 1.8
津和野	27.8	26.4	+ 1.4
吉賀	26.6	//	//

## 凡例


- D 正常値
- 現象なし
- D) 準正常値
- D] 資料不足値
- X 資料なし
- // 平年値なし

# 7月下旬のアメダス気象分布図（最高気温・最低気温の旬平均）

最高気温の旬平均（ ）



最低気温の旬平均（ ）

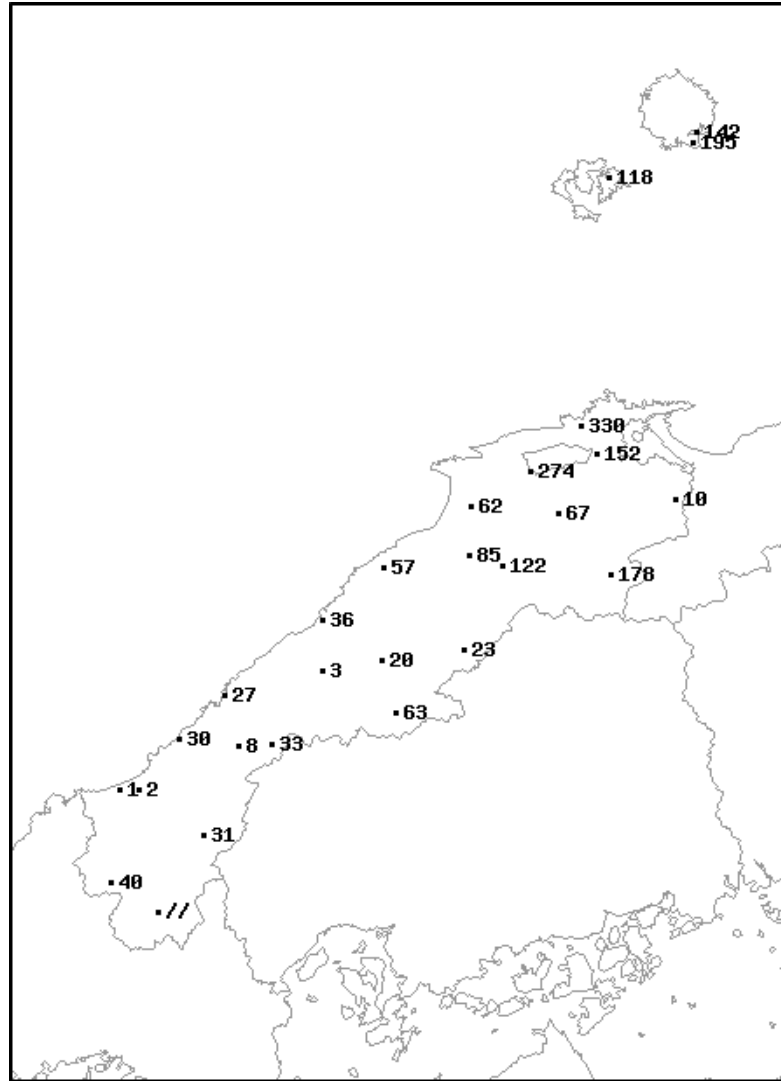
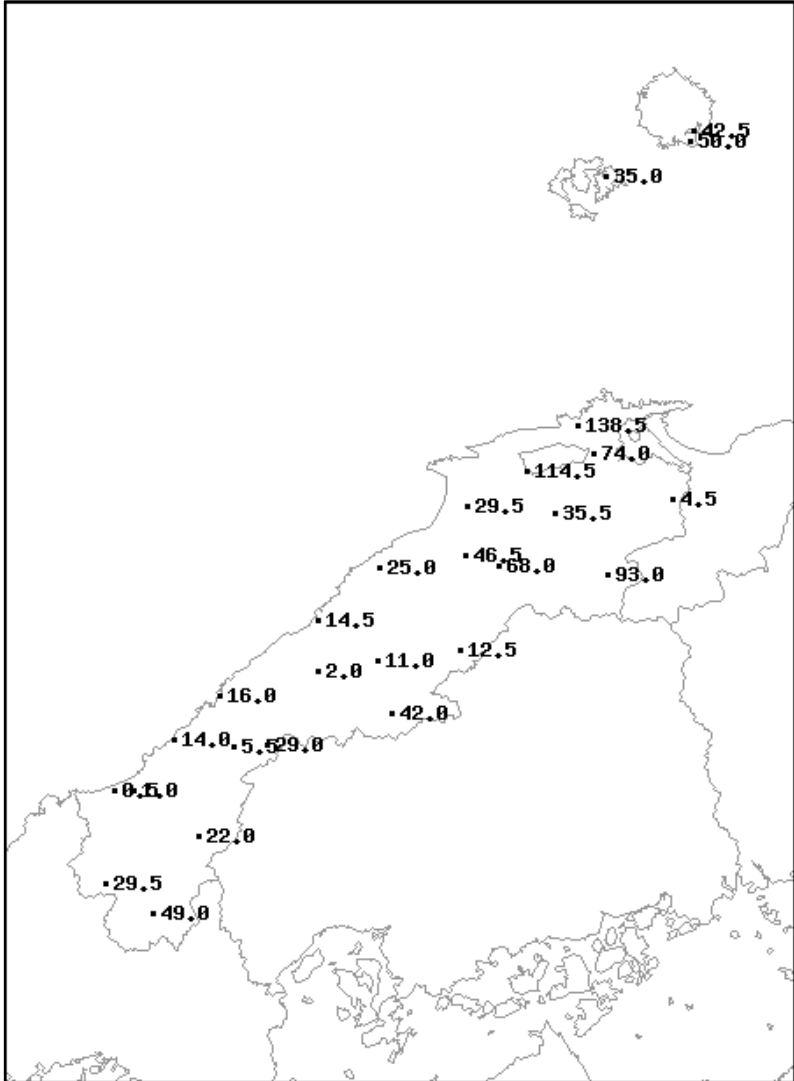


# 7月下旬のアメダス気象分布図（降水量）

降水量(mm)

平年比(%)

観測値・平年値(mm)



地点名	実況値	平年値	平年比(%)
西郷	42.5	30.0	142
西郷岬	50.0	25.6	195
海士	35.0	29.7	118
鹿島	138.5	42.0	330
斐川	114.5	41.8	274
松江	74.0	48.8	152
出雲	29.5	47.9	62
大東	35.5	53.2	67
伯太	4.5	45.7	10
佐田	46.5	54.6	85
大田	25.0	43.5	57
掛合	68.0	55.8	122
横田	93.0	52.2	178
福光	14.5	40.2	36
赤名	12.5	55.2	23
桜江	2.0	59.8	3
川本	11.0	55.4	20
浜田	16.0	58.8	27
瑞穂	42.0	66.6	63
三隅	14.0	47.2	30
弥栄	5.5	70.9	8
波佐	29.0	88.1	33
高津	0.5	48.2	1
益田	1.0	48.1	2
匹見	22.0	71.2	31
津和野	29.5	74.5	40
吉賀	49.0	//	//

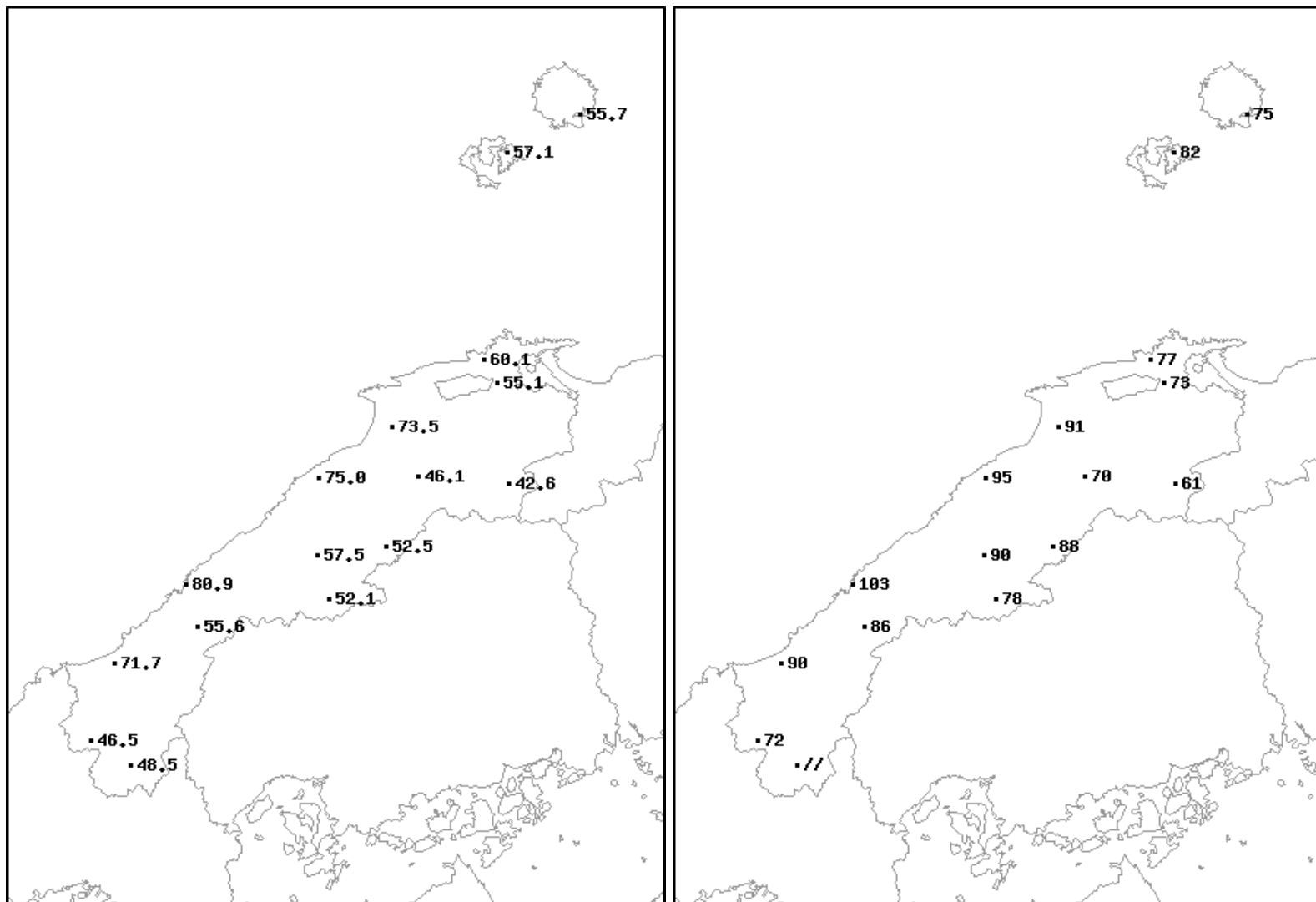


# 7月下旬のアメダス気象分布図（日照時間）

日照時間（h）

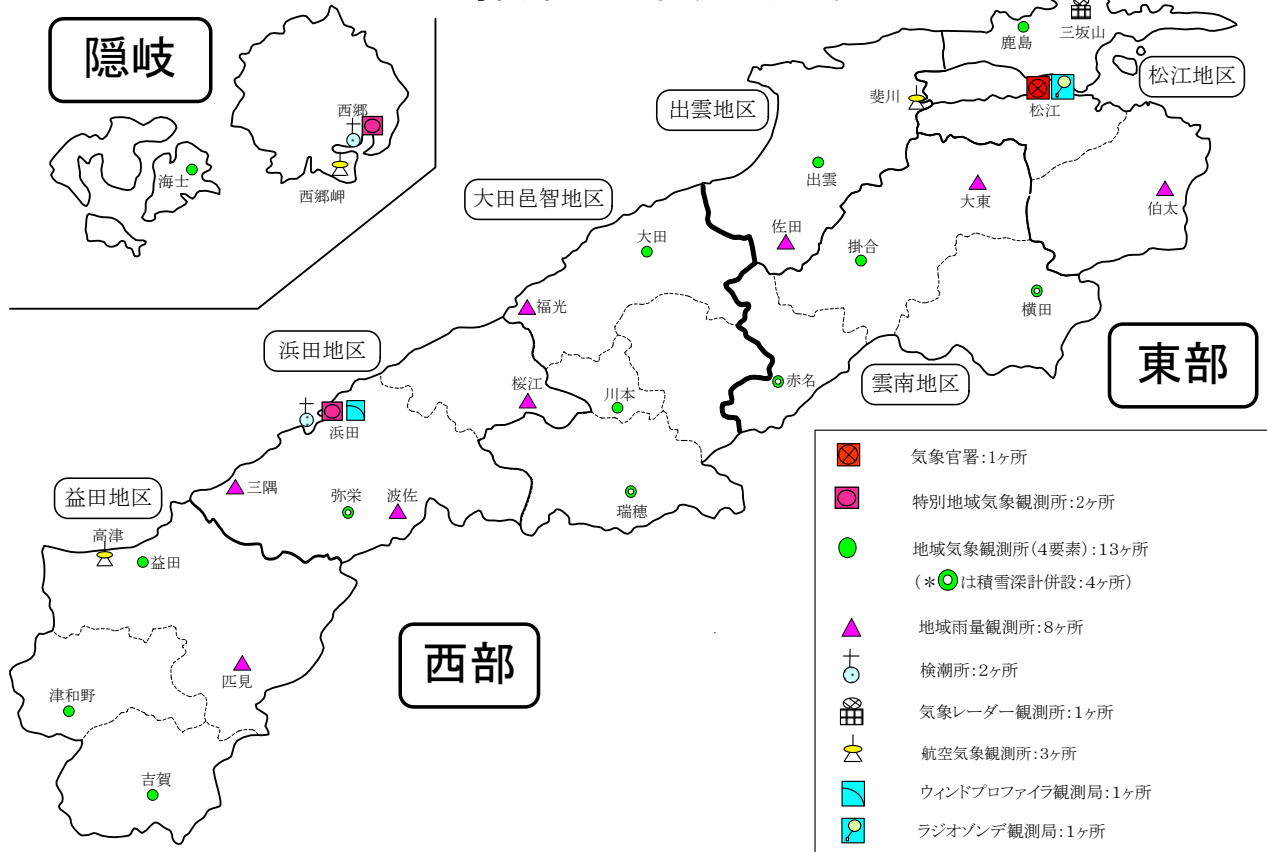
平年比（%）

観測値・平年値（h）



地点名	実況値	平年値	平年比(%)
西郷	55.7	74.3	75
海士	57.1	69.5	82
鹿島	60.1	78.1	77
松江	55.1	75.1	73
出雲	73.5	80.9	91
大田	75.0	78.7	95
掛合	46.1	66.0	70
横田	42.6	69.9	61
赤名	52.5	59.9	88
川本	57.5	64.1	90
浜田	80.9	78.5	103
瑞穂	52.1	67.0	78
弥栄	55.6	64.8	86
益田	71.7	79.7	90
津和野	46.5	64.4	72
吉賀	48.5	//	//

# 島根県内気象観測所配置図



平成28年9月28日現在

島根県地域気象観測所（アメダス）所在地一覧表

観測所	気温	降水量	日照	風向 風速	積雪	所在地	緯度	経度	海面上 の高さ
西郷	○	○	○	○	○	隠岐郡隠岐の島町西町大城ノ一（西郷特別地域気象観測所）	36°12.2'	133°20.0'	27m
西郷岬	○	○		○		隠岐郡隠岐の島町岬町（隠岐航空気象観測所）	36°10.7'	133°19.4'	80m
海士	○	○	○	○		隠岐郡海士町海士	36°05.8'	133°05.8'	3m
鹿島	○	○	○	○		松江市鹿島町北講武	35°31.2'	133°01.3'	5m
斐川	○	○		○		出雲市斐川町沖州（出雲航空気象観測所）	35°24.8'	132°53.4'	2m
松江	○	○	○	○	○	松江市西津田（松江地方気象台）	35°27.4'	133°03.9'	17m
出雲	○	○	○	○		出雲市芦渡町	35°19.9'	132°43.8'	20m
大東		○				雲南市大東町下阿用	35°19.1'	132°57.9'	56m
伯太		○				安来市伯太町母里	35°21.0'	133°16.4'	23m
佐田		○				出雲市佐田町大呂	35°13.3'	132°43.4'	100m
大田	○	○	○	○		大田市大田町大田	35°11.4'	132°29.8'	30m
掛合	○	○	○	○		雲南市掛合町掛合	35°11.8'	132°48.9'	215m
横田	○	○	○	○	○	仁多郡奥出雲町稲原	35°10.4'	133°06.2'	369m
福光		○				大田市温泉津町福光	35°04.2'	132°20.0'	8m
赤名	○	○	○	○	○	飯石郡飯南町下赤名	35°00.1'	132°42.7'	444m
桜江		○				江津市桜江町川戸	34°57.2'	132°20.0'	32m
川本	○	○	○	○		邑智郡川本町川本	34°58.6'	132°29.5'	132m
浜田	○	○	○	○		浜田市大辻町（浜田特別地域気象観測所）	34°53.8'	132°04.2'	19m
瑞穂	○	○	○	○	○	邑智郡邑南町淀原	34°51.2'	132°31.8'	327m
三隅		○				浜田市三隅町西河内	34°47.7'	131°56.9'	9m
弥栄	○	○	○	○	○	浜田市弥栄町長安本郷	34°46.6'	132°06.5'	380m
波佐		○				浜田市金城町波佐	34°46.8'	132°11.8'	370m
高津	○	○		○		益田市内田町（石見航空気象観測所）	34°40.5'	131°47.4'	54m
益田	○	○	○	○		益田市あけぼの東町	34°40.6'	131°50.6'	4m
匹見		○				益田市匹見町匹見	34°34.3'	132°01.0'	259m
津和野	○	○	○	○		鹿足郡津和野町森村	34°27.7'	131°46.2'	165m
吉賀	○	○	○	○		鹿足郡吉賀町七日市	34°23.5'	131°53.6'	250m