

島根県の気象概況(旬の速報)

平成29年7月中旬

松江地方気象台

気象概況 平成 29 年 7 月中旬

期間中は、梅雨前線や湿った空気の影響で曇や雨の日があったが、太平洋高気圧に覆われて晴れた日が多くなった。このため平年に比べ、気温はかなり高く、日照時間はかなり多く、降水量は少なかった。

広島地方気象台は、「中国地方は7月19日ごろに梅雨明けしたとみられます。」と発表した（速報値）。

日付	天気概況	松江(06時～18時)	松江(18時～翌06時)
11日	梅雨前線が山陰沿岸に南下	曇	曇一時雨
12日	梅雨前線が西日本に停滞	曇時々晴一時雨	晴
13日	太平洋高気圧に覆われる	晴一時曇	晴後薄曇
14日	太平洋高気圧に覆われる	晴時々薄曇	晴
15日	梅雨前線が日本海にのびる	薄曇時々晴	曇
16日	梅雨前線が日本海に停滞	曇	曇一時雨
17日	梅雨前線が日本海沿岸に南下	曇一時晴	曇後一時雨、雷を伴う
18日	梅雨前線が日本海に北上	曇一時晴	曇時々雨後時々晴
19日	太平洋高気圧に覆われる	晴一時曇	晴
20日	太平洋高気圧に覆われる	晴	晴後一時曇

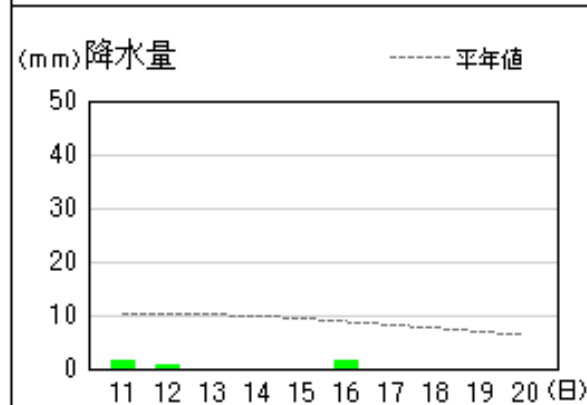
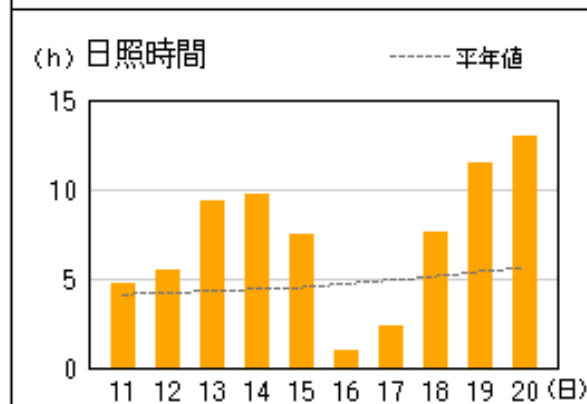
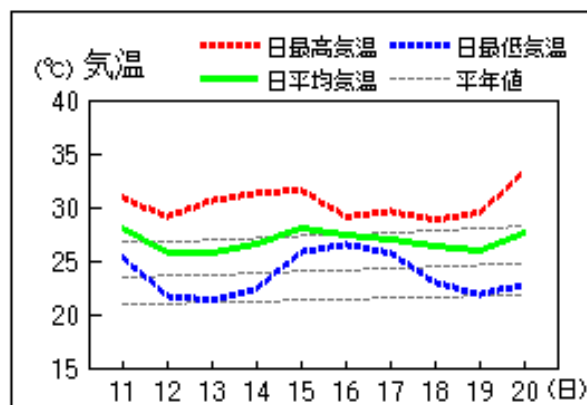
気象官署・特別地域気象観測所の観測値(7月中旬)

要素	気温()						降水量(mm)		日照時間(h)	
	平均		最高		最低		本年	平年	本年	平年
	本年	平年	本年	平年	本年	平年				
松江	28.1	25.1	32.1	29.0	24.9	22.2	13.5	115.4	78.8	45.3
浜田	27.6	25.2	30.4	28.5	24.7	22.3	13.0	112.5	83.6	50.3
西郷	26.8	24.0	30.4	27.3	23.6	21.3	3.5	104.7	71.8	43.6

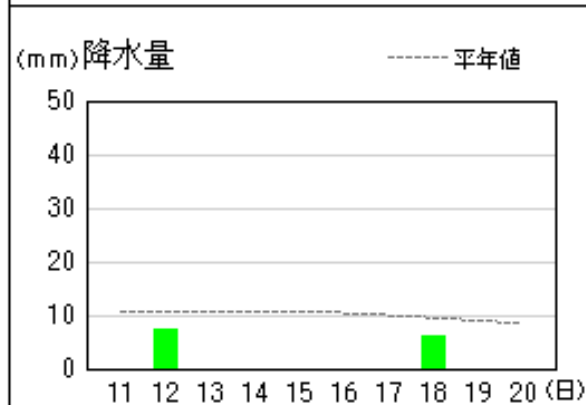
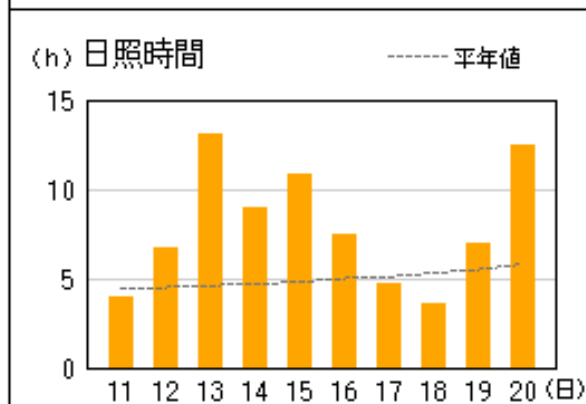
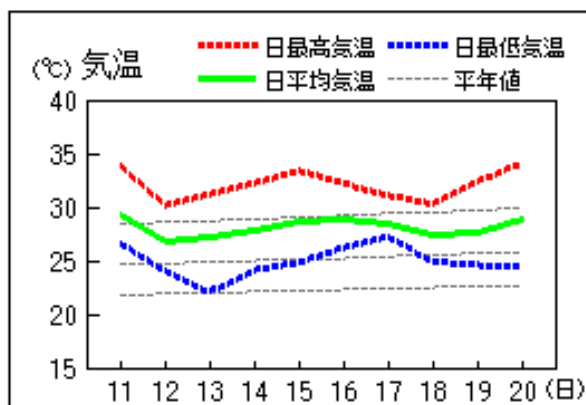
平均気温は、松江 かなり高い 浜田 かなり高い 西郷 かなり高い
 降水量は、松江 少ない 浜田 少ない 西郷 少ない
 日照時間は、松江 かなり多い 浜田 かなり多い 西郷 かなり多い

地上気象 気象経過図：2017年07月11日-2017年07月20日

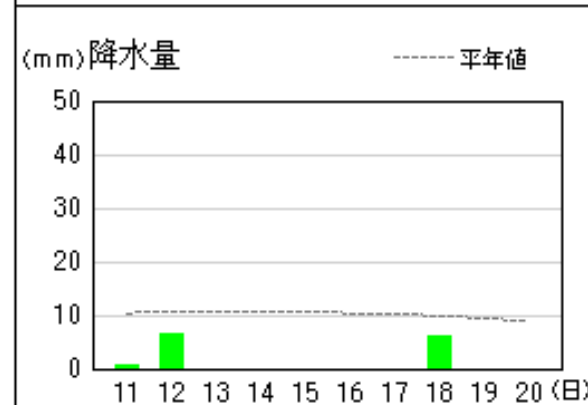
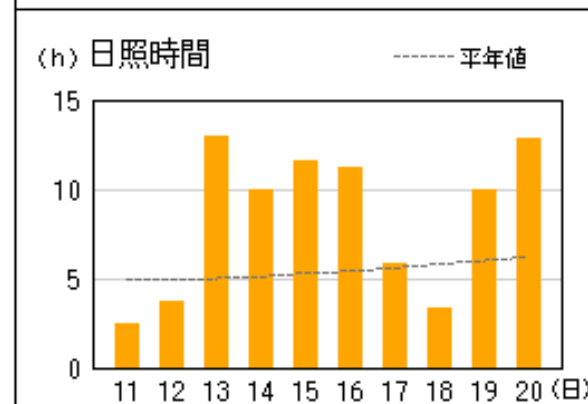
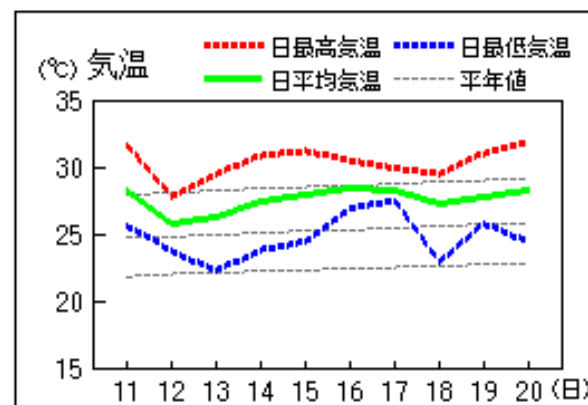
西郷



松江

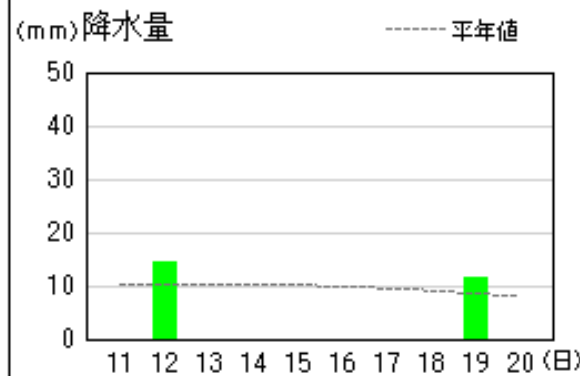
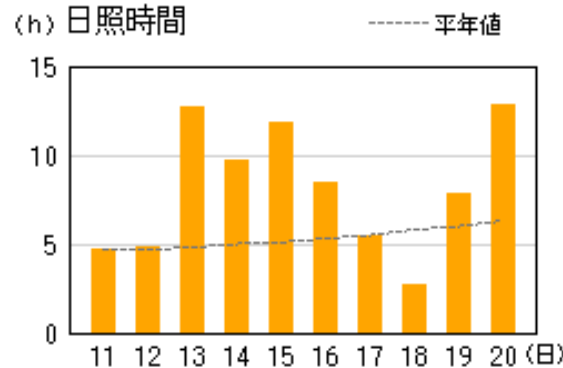
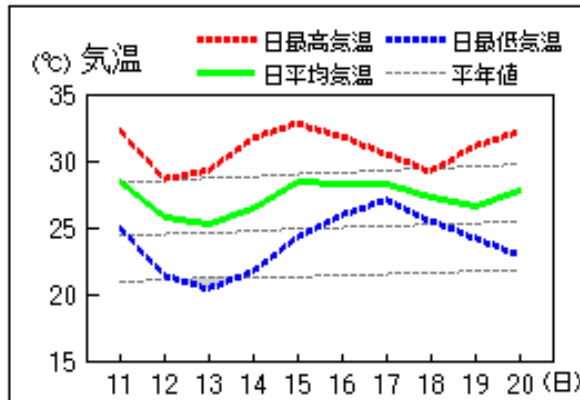


浜田

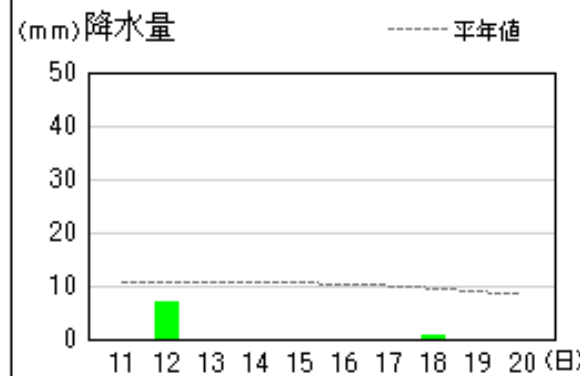
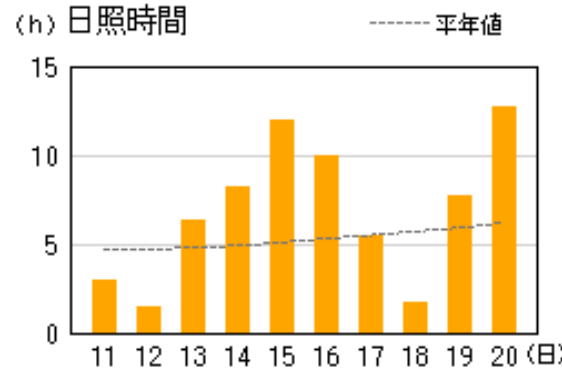
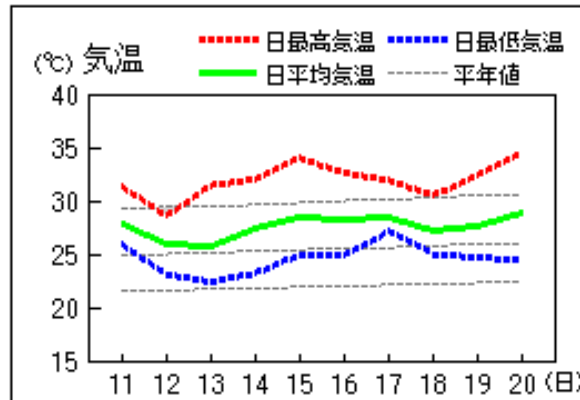


アメダス 気象経過図：2017年07月11日-2017年07月20日

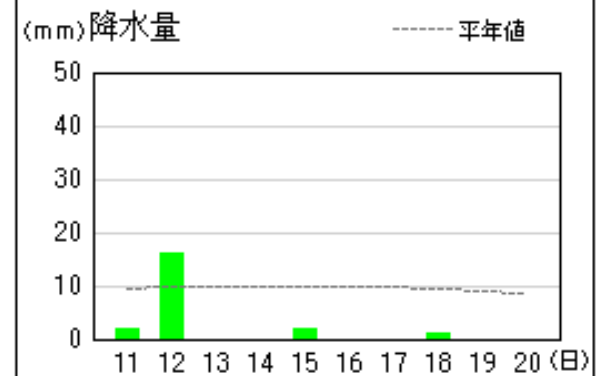
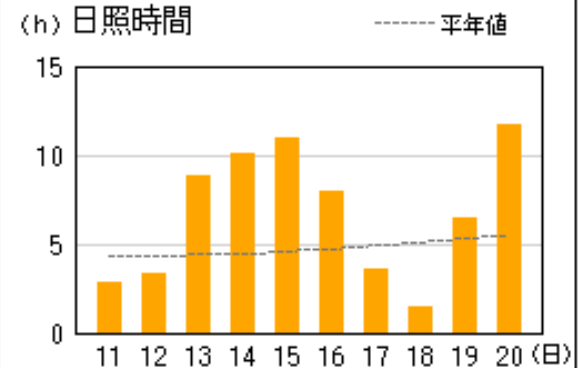
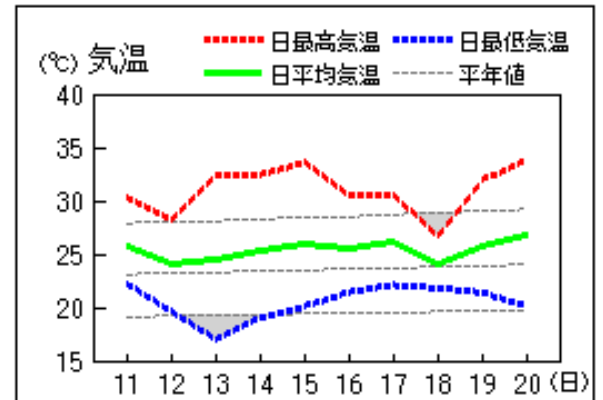
出雲



大田

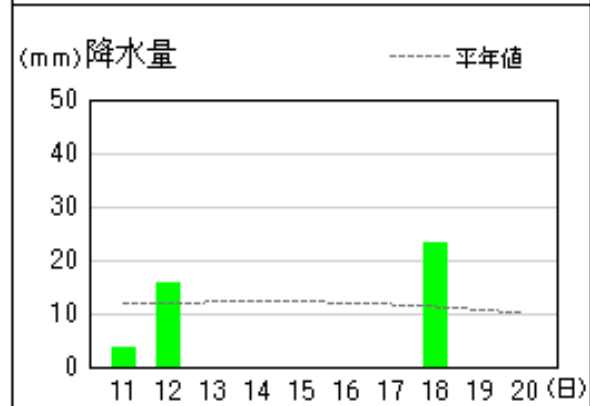
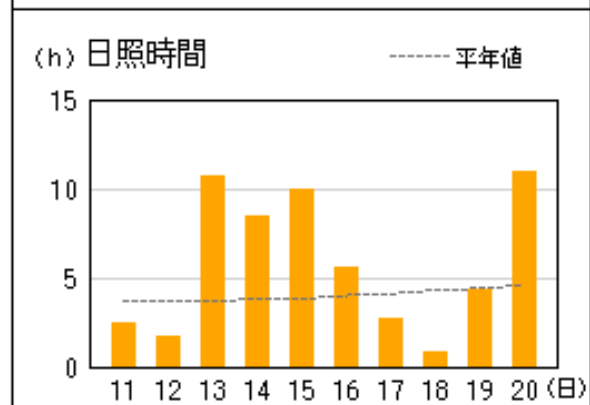
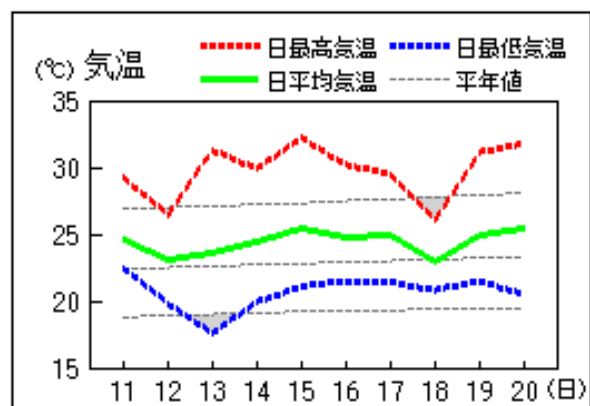


横田

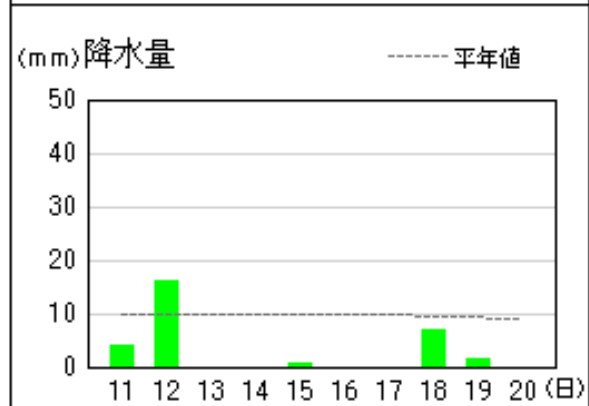
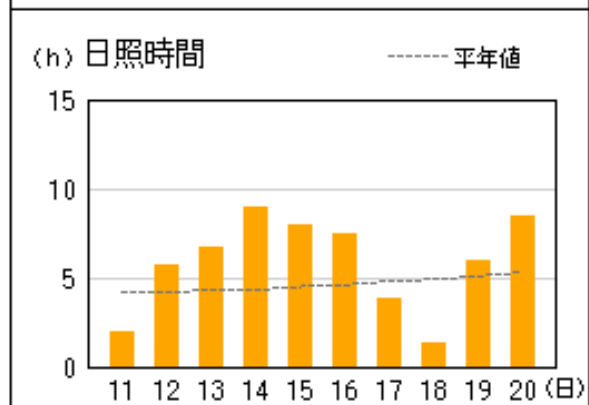
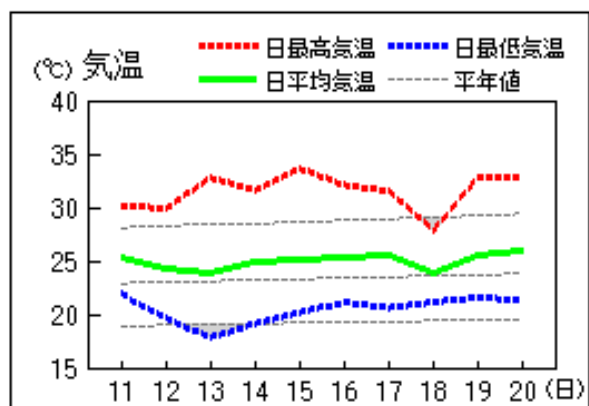


アメダス 気象経過図：2017年07月11日-2017年07月20日

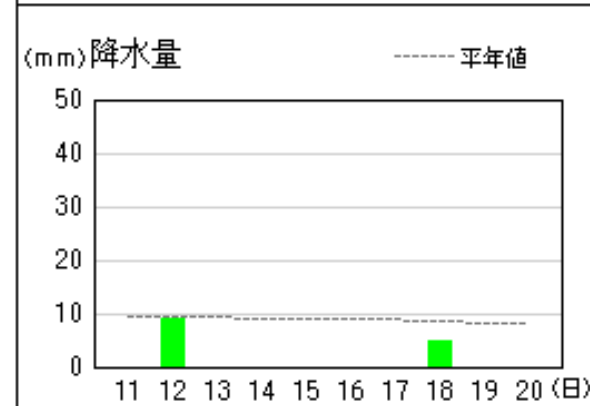
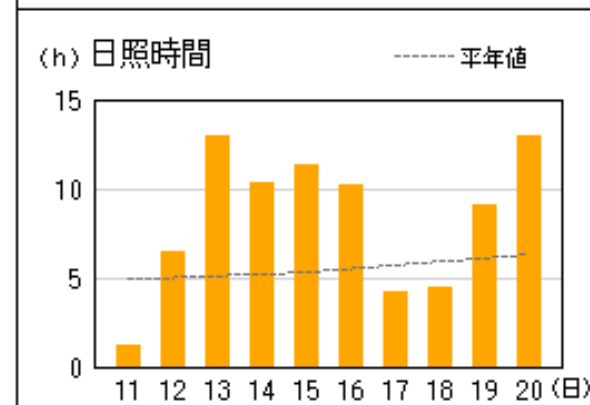
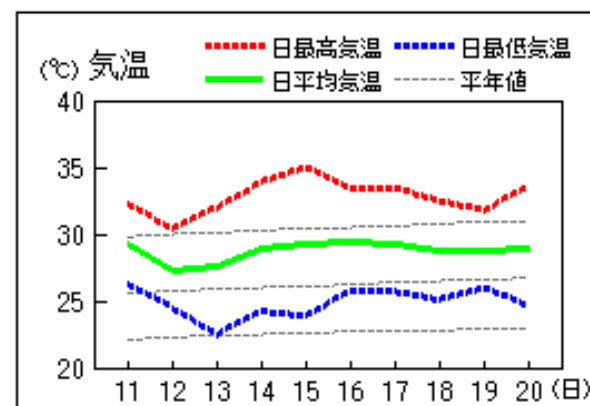
赤名



瑞穂



益田

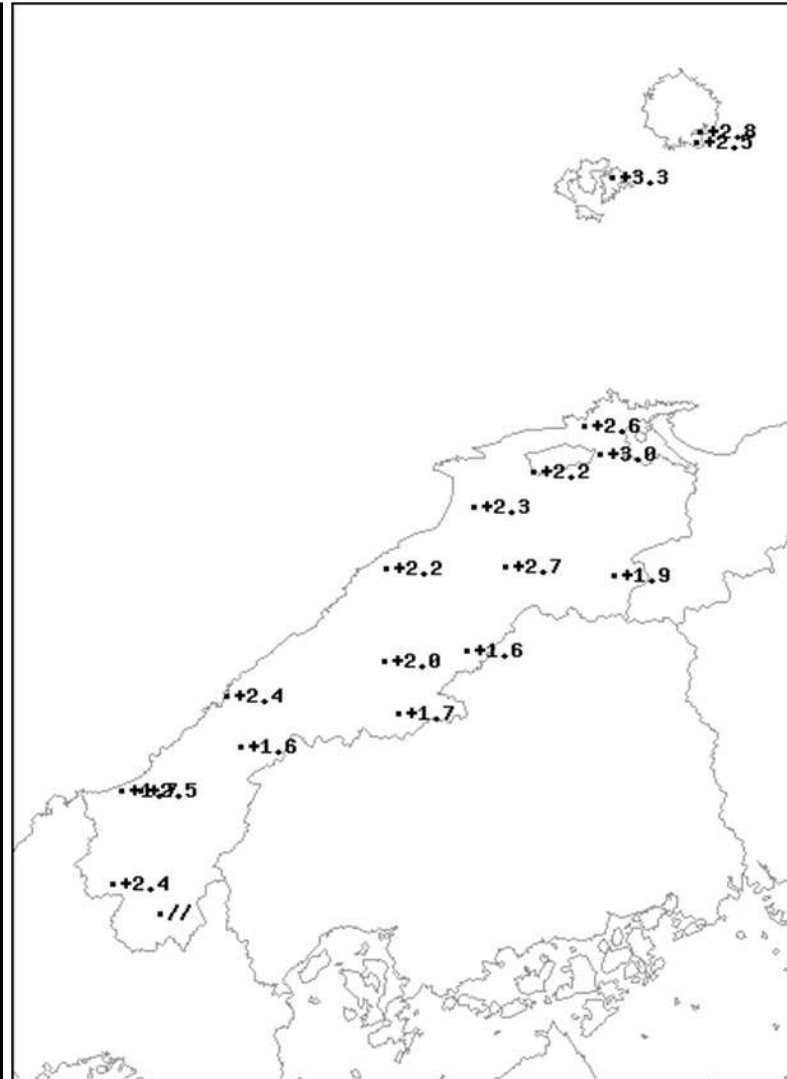
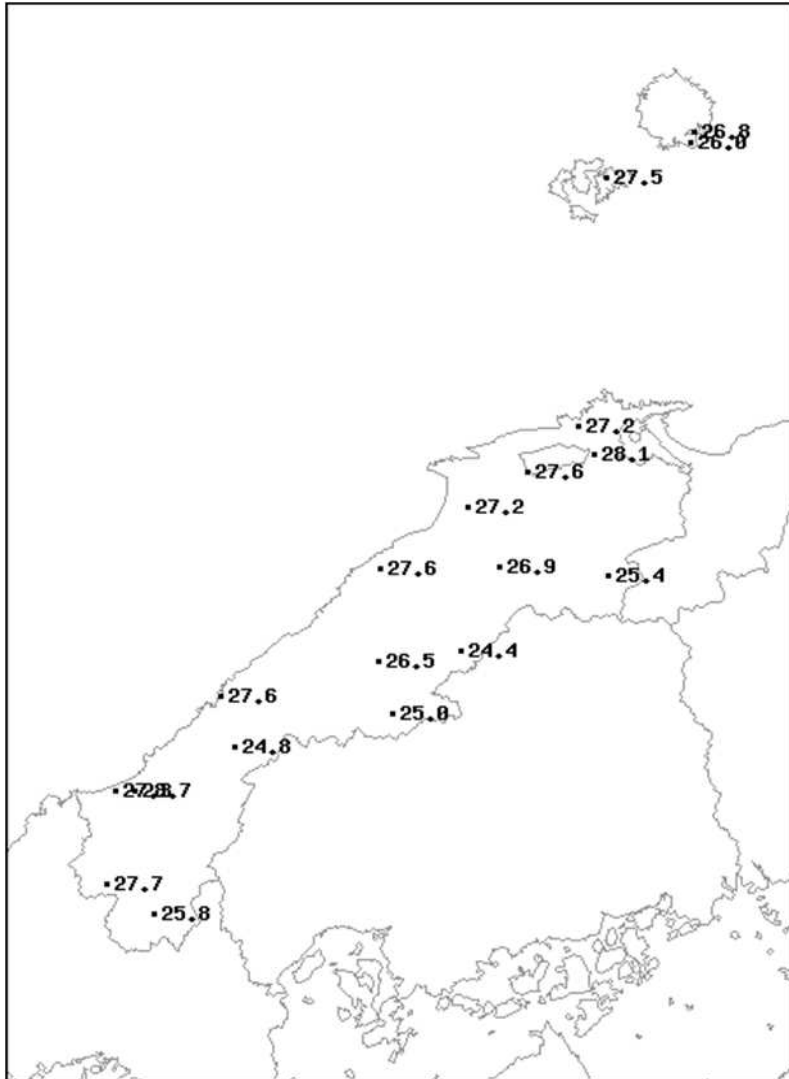


7月中旬アメダス気象分布図（平均気温）

平均気温（℃）

平年差（℃）

観測値・平年値（℃）




地点名	実況値	平年値	平年差
西郷	26.8	24.0	+ 2.8
西郷岬	26.0	23.5	+ 2.5
海士	27.5	24.2	+ 3.3
鹿島	27.2	24.6	+ 2.6
斐川	27.6	25.4	+ 2.2
松江	28.1	25.1	+ 3.0
出雲	27.2	24.9	+ 2.3
大田	27.6	25.4	+ 2.2
掛合	26.9	24.2	+ 2.7
横田	25.4	23.5	+ 1.9
赤名	24.4	22.8	+ 1.6
川本	26.5	24.5	+ 2.0
浜田	27.6	25.2	+ 2.4
瑞穂	25.0	23.3	+ 1.7
弥栄	24.8	23.2	+ 1.6
高津	27.3	25.6	+ 1.7
益田	28.7	26.2	+ 2.5
津和野	27.7	25.3	+ 2.4
吉賀	25.8	//	//

凡例


- D 正常値
- 現象なし
- D) 準正常値
- D] 資料不足値
- X 資料なし
- // 平年値なし

7月中旬のアメダス気象分布図（最高気温・最低気温の旬平均）

最高気温の旬平均（ ）



最低気温の旬平均（ ）

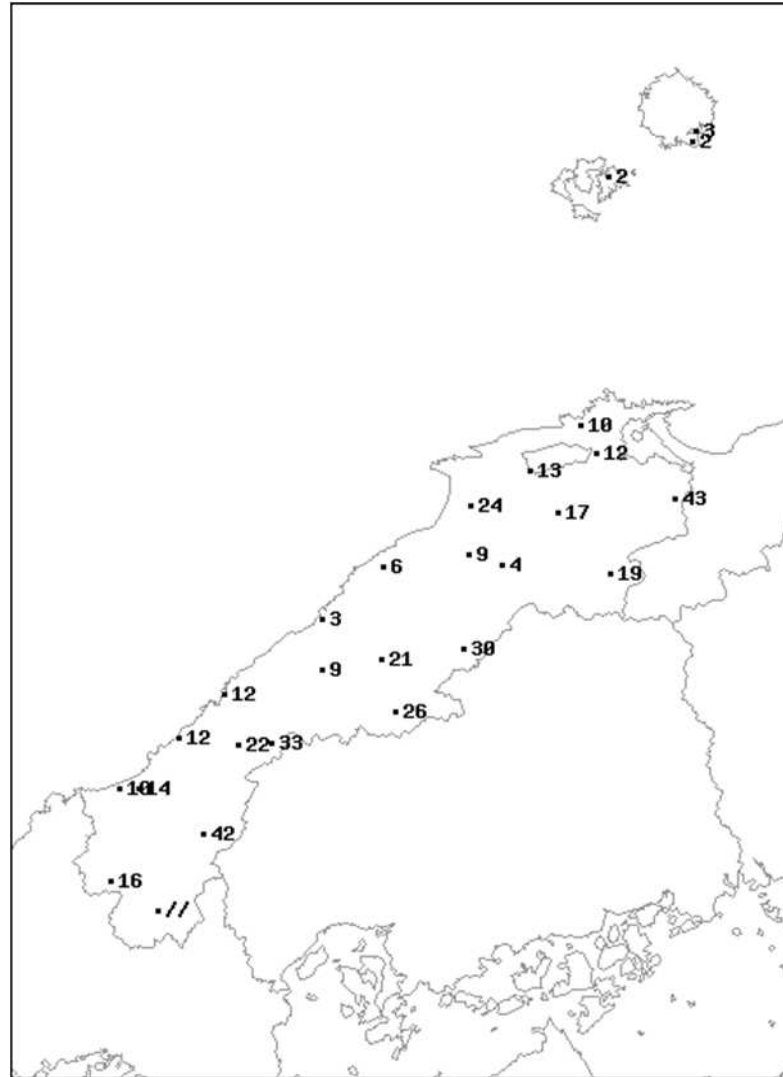
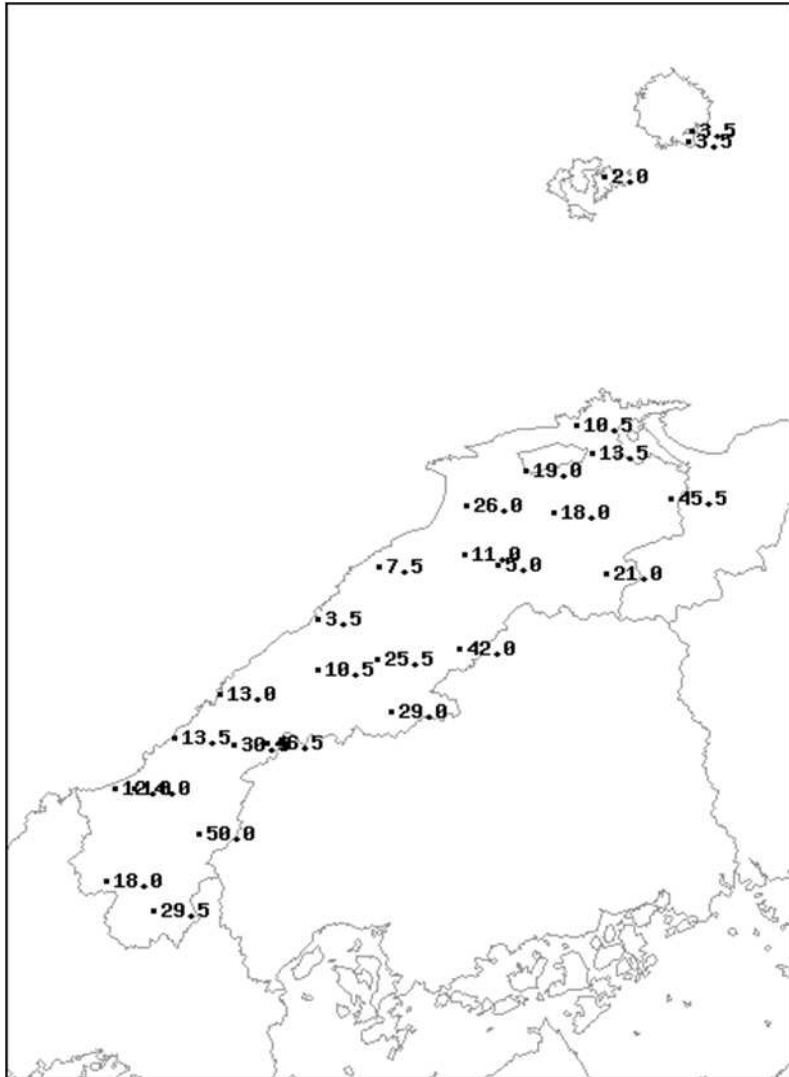


7月中旬のアメダス気象分布図（降水量）

降水量(mm)

平年比(%)

観測値・平年値(mm)



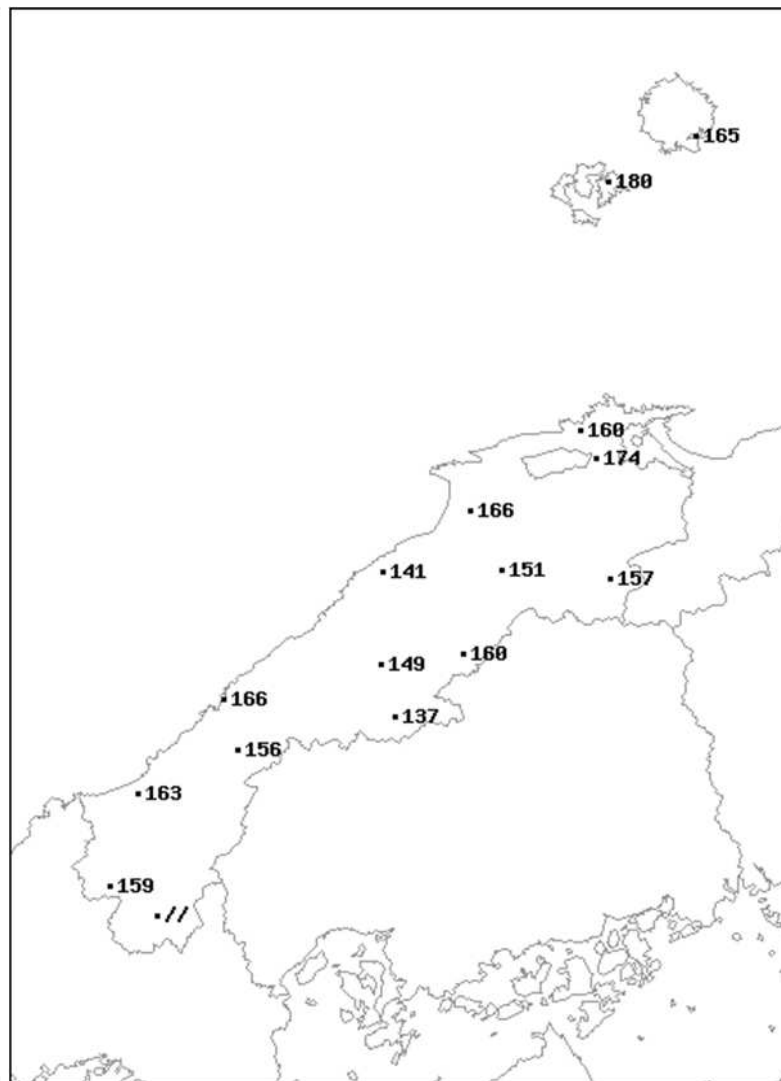
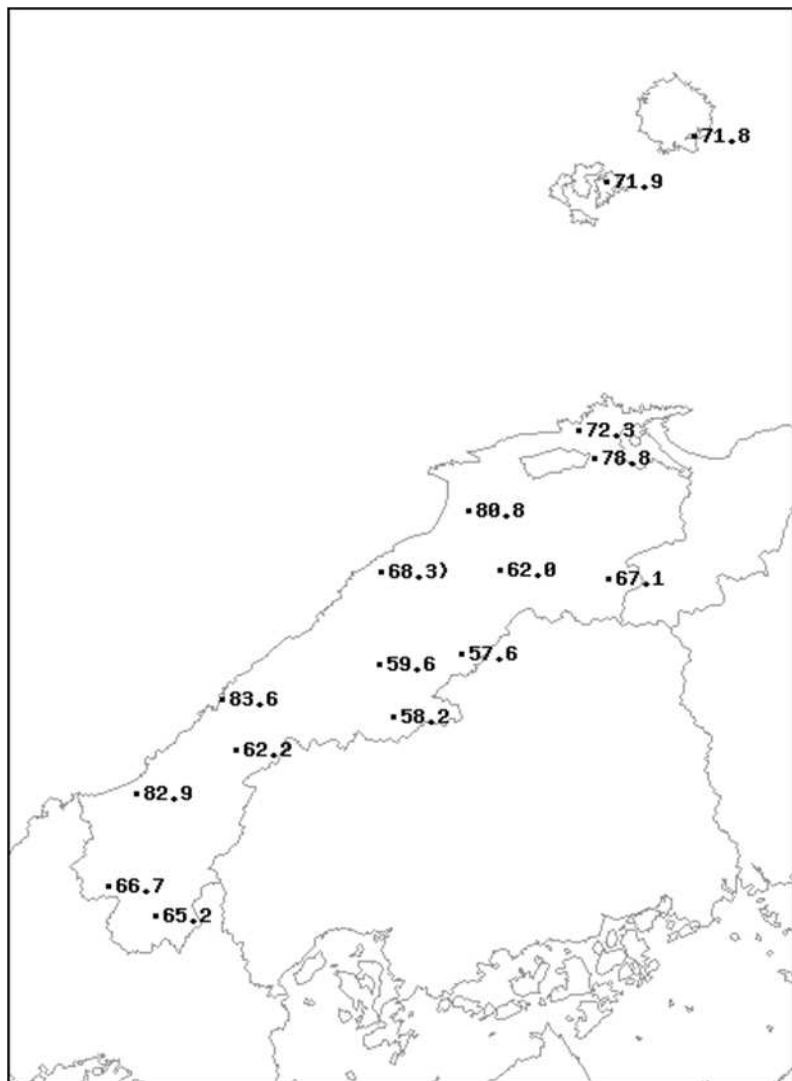
地点名	実況値	平年値	平年比(%)
西郷	3.5	104.7	3
西郷岬	3.5	141.1	2
海士	2.0	108.4	2
鹿島	10.5	104.7	10
斐川	19.0	146.6	13
松江	13.5	115.4	12
出雲	26.0	110.2	24
大東	18.0	107.8	17
伯太	45.5	105.9	43
佐田	11.0	118.9	9
大田	7.5	115.5	6
掛合	5.0	113.1	4
横田	21.0	109.3	19
福光	3.5	115.3	3
赤名	42.0	142.2	30
桜江	10.5	117.6	9
川本	25.5	119.9	21
浜田	13.0	112.5	12
瑞穂	29.0	110.1	26
三隅	13.5	117.2	12
弥栄	30.5	141.1	22
波佐	46.5	142.6	33
高津	12.0	125.6	10
益田	14.0	97.8	14
匹見	50.0	119.6	42
津和野	18.0	111.9	16
吉賀	29.5	//	//

7月中旬のアメダス気象分布図（日照時間）

日照時間（h）

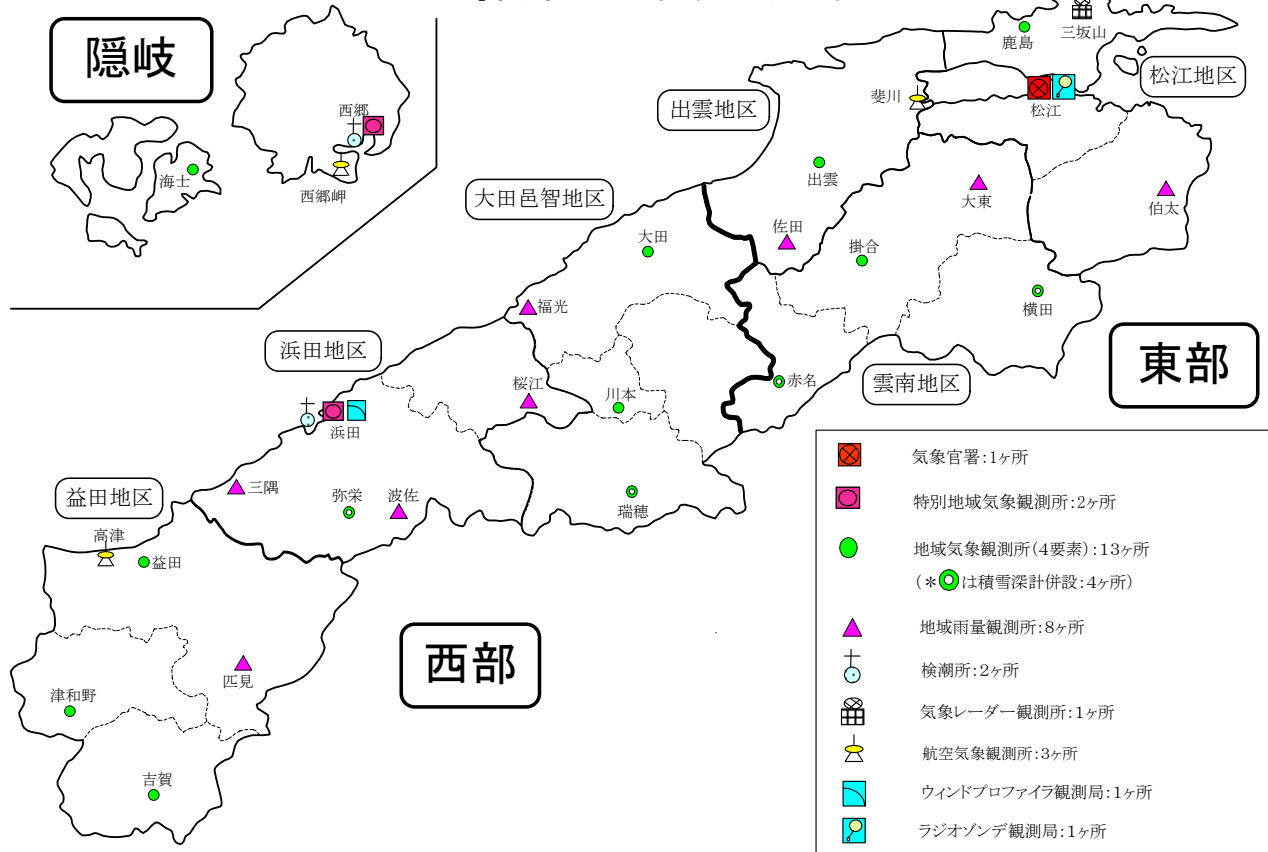
平年比（%）

観測値・平年値（h）



地点名	実況値	平年値	平年比(%)
西郷	71.8	43.6	165
海士	71.9	40.0	180
鹿島	72.3	45.3	160
松江	78.8	45.3	174
出雲	80.8	48.6	166
大田	68.3	48.3	141
掛合	62.0	41.0	151
横田	67.1	42.7	157
赤名	57.6	35.9	160
川本	59.6	40.0	149
浜田	83.6	50.3	166
瑞穂	58.2	42.6	137
弥栄	62.2	40.0	156
益田	82.9	50.8	163
津和野	66.7	42.0	159
吉賀	65.2	//	//

島根県内気象観測所配置図



平成28年9月28日現在

島根県地域気象観測所（アメダス）所在地一覧表

観測所	気温	降水量	日照	風向 風速	積雪	所在地	緯度	経度	海面上 の高さ
西郷	○	○	○	○	○	隠岐郡隠岐の島町西町大城ノ一（西郷特別地域気象観測所）	36°12.2'	133°20.0'	27m
西郷岬	○	○		○		隠岐郡隠岐の島町岬町（隠岐航空気象観測所）	36°10.7'	133°19.4'	80m
海士	○	○	○	○		隠岐郡海士町海士	36°05.8'	133°05.8'	3m
鹿島	○	○	○	○		松江市鹿島町北講武	35°31.2'	133°01.3'	5m
斐川	○	○		○		出雲市斐川町沖州（出雲航空気象観測所）	35°24.8'	132°53.4'	2m
松江	○	○	○	○	○	松江市西津田（松江地方気象台）	35°27.4'	133°03.9'	17m
出雲	○	○	○	○		出雲市芦渡町	35°19.9'	132°43.8'	20m
大東		○				雲南市大東町下阿用	35°19.1'	132°57.9'	56m
伯太		○				安来市伯太町母里	35°21.0'	133°16.4'	23m
佐田		○				出雲市佐田町大呂	35°13.3'	132°43.4'	100m
大田	○	○	○	○		大田市大田町大田	35°11.4'	132°29.8'	30m
掛合	○	○	○	○		雲南市掛合町掛合	35°11.8'	132°48.9'	215m
横田	○	○	○	○	○	仁多郡奥出雲町稲原	35°10.4'	133°06.2'	369m
福光		○				大田市温泉津町福光	35°04.2'	132°20.0'	8m
赤名	○	○	○	○	○	飯石郡飯南町下赤名	35°00.1'	132°42.7'	444m
桜江		○				江津市桜江町川戸	34°57.2'	132°20.0'	32m
川本	○	○	○	○		邑智郡川本町川本	34°58.6'	132°29.5'	132m
浜田	○	○	○	○		浜田市大辻町（浜田特別地域気象観測所）	34°53.8'	132°04.2'	19m
瑞穂	○	○	○	○	○	邑智郡邑南町淀原	34°51.2'	132°31.8'	327m
三隅		○				浜田市三隅町西河内	34°47.7'	131°56.9'	9m
弥栄	○	○	○	○	○	浜田市弥栄町長安本郷	34°46.6'	132°06.5'	380m
波佐		○				浜田市金城町波佐	34°46.8'	132°11.8'	370m
高津	○	○		○		益田市内田町（石見航空気象観測所）	34°40.5'	131°47.4'	54m
益田	○	○	○	○		益田市あけぼの東町	34°40.6'	131°50.6'	4m
匹見		○				益田市匹見町匹見	34°34.3'	132°01.0'	259m
津和野	○	○	○	○		鹿足郡津和野町森村	34°27.7'	131°46.2'	165m
吉賀	○	○	○	○		鹿足郡吉賀町七日市	34°23.5'	131°53.6'	250m