

# 島根県の気象概況(旬の速報)

平成29年7月上旬

松江地方気象台

## 気象概況 平成 29 年 7 月上旬

期間中は、梅雨前線や暖かく湿った空気の影響で曇や雨の日が多くなった。平均気温は、梅雨前線に向かって暖かい空気が入り、かなり高くなった。

台風第 3 号は、4 日に九州北部に上陸し、四国から紀伊半島・東日本を足早に進んだ。

5 日は梅雨前線の活動が活発となり西部を中心に大雨となった。浜田市波佐では、320 ミリの日降水量を観測した。

日付	天 気 概 況	松江(06 時 ~ 18 時)	松江(18 時 ~ 翌 06 時)
1 日	梅雨前線が、山陰沖に停滞	曇	曇
2 日	梅雨前線が、日本海に北上	曇	曇一時晴
3 日	梅雨前線が、日本海に停滞	曇	曇後雨
4 日	台風第 3 号が西日本を横断し、梅雨前線は、西日本に南下	雨時々曇	雨時々曇
5 日	梅雨前線が、西日本に停滞	雨後曇	曇
6 日	梅雨前線が、西日本に停滞	曇一時晴	曇
7 日	梅雨前線が、西日本に停滞	曇時々晴	曇
8 日	梅雨前線が、西日本に停滞	曇後時々雨	曇時々雨
9 日	梅雨前線が、日本海に北上	雨時々曇、雷を伴う	曇
10 日	梅雨前線が、日本海に停滞	曇一時雨	曇

### 気象官署・特別地域気象観測所の観測値(7 月上旬)

要素	気温( )						降水量(mm)		日照時間(h)	
	平均		最高		最低		本年	平年	本年	平年
	本年	平年	本年	平年	本年	平年				
松江	26.7	23.9	30.3	27.8	23.8	21.1	81.0	88.2	38.4	46.4
浜田	26.5	23.9	29.6	27.1	23.7	21.0	185.5	105.1	52.1	48.6
西郷	25.1	22.8	28.0	26.0	22.6	20.1	50.5	85.1	35.8	42.9

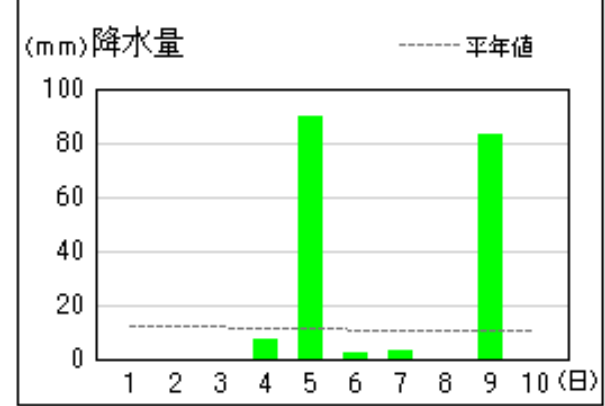
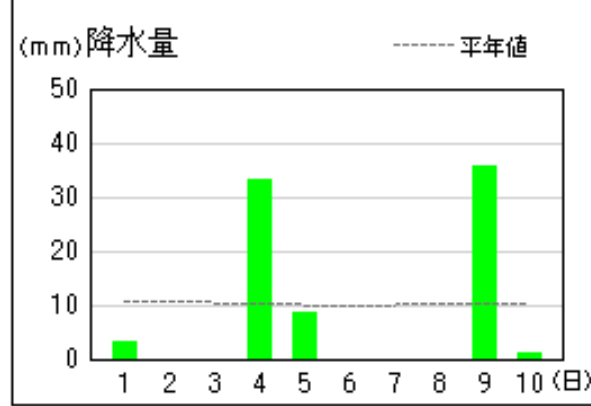
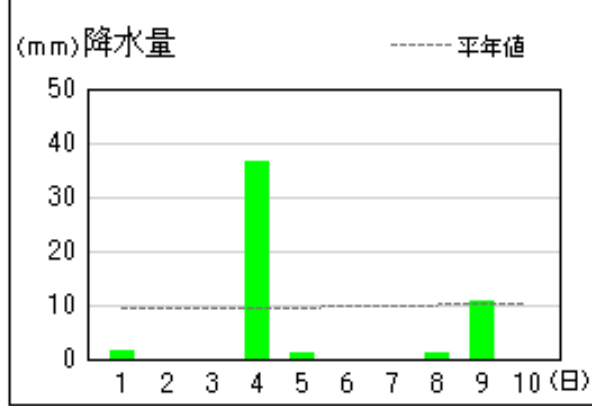
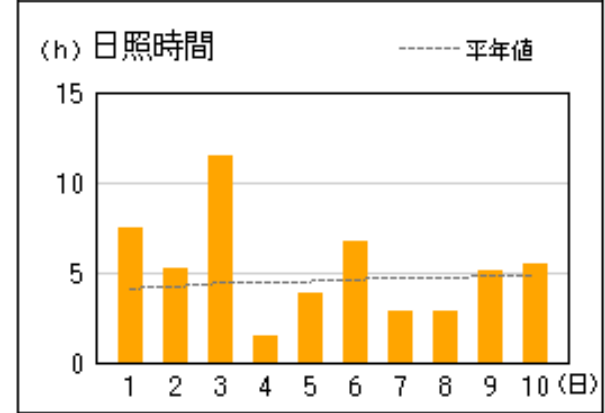
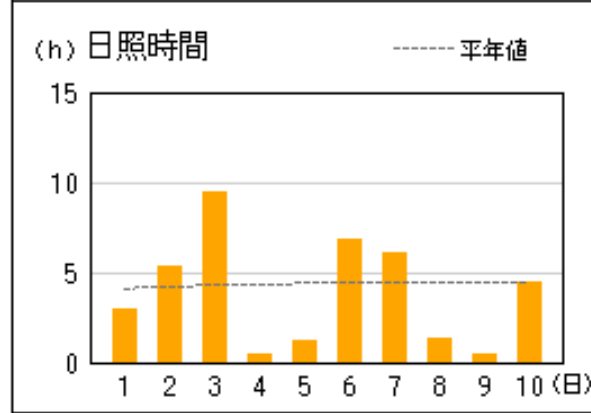
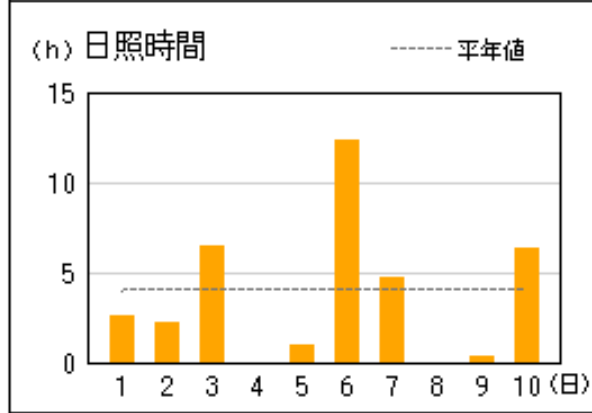
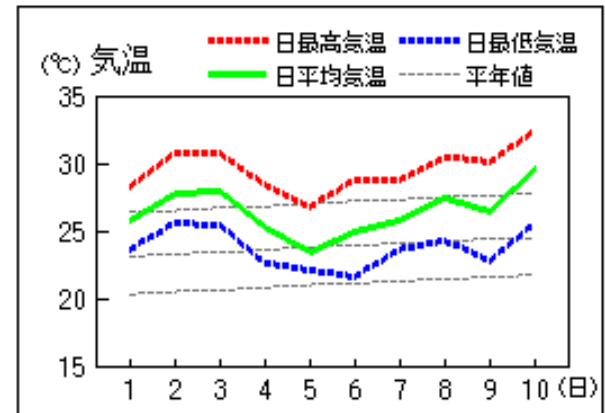
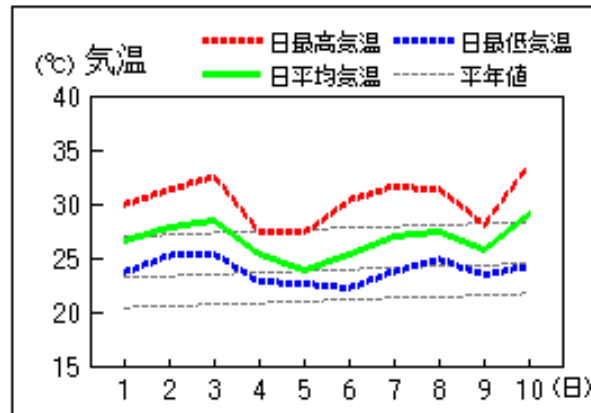
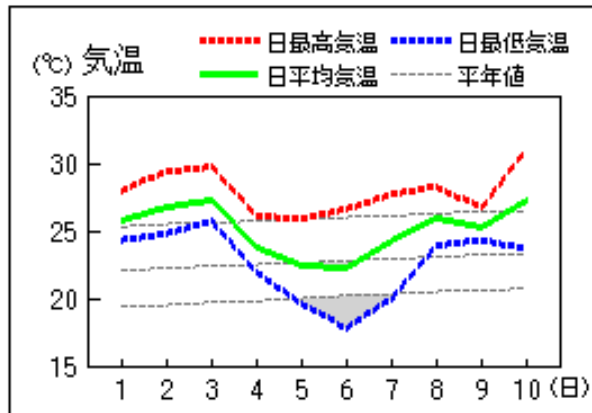
平均気温は、	松江	かなり高い	浜田	かなり高い	西郷	かなり高い
降水量は、	松江	平年並	浜田	多い	西郷	平年並
日照時間は、	松江	平年並	浜田	平年並	西郷	平年並

地上気象 気象経過図：2017年07月01日-2017年07月10日

西郷

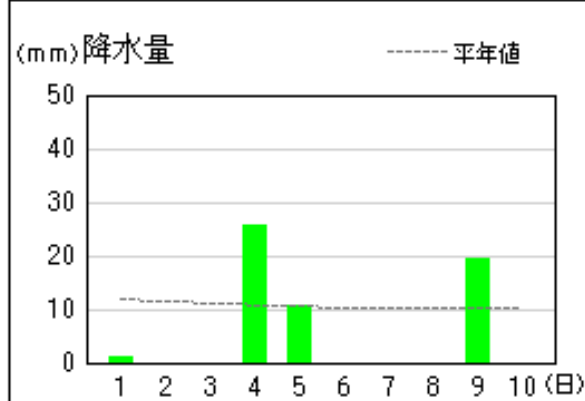
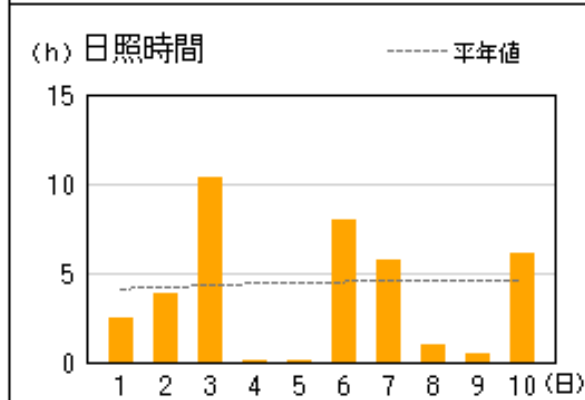
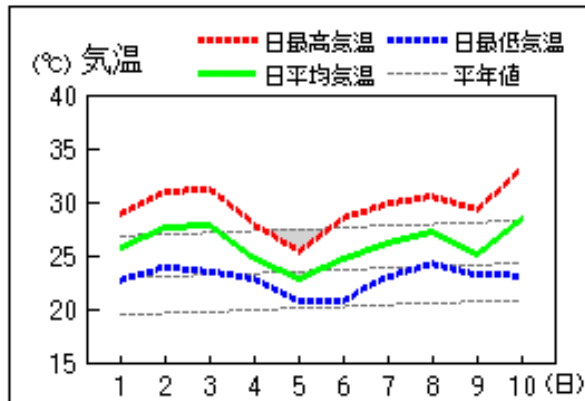
松江

浜田

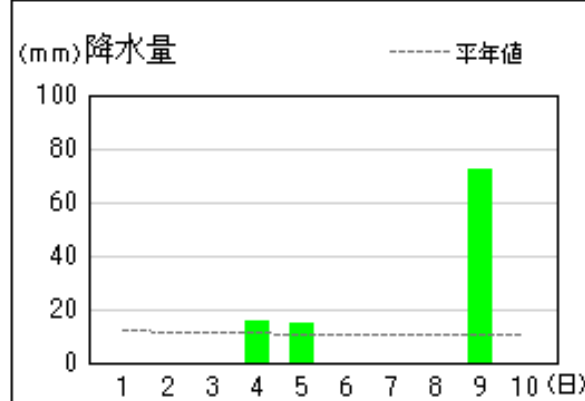
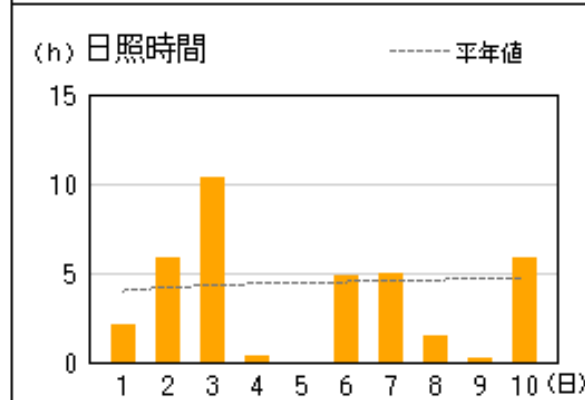
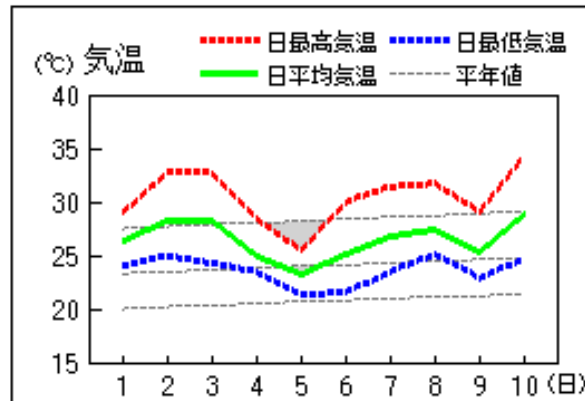


アメダス 気象経過図：2017年07月01日-2017年07月10日

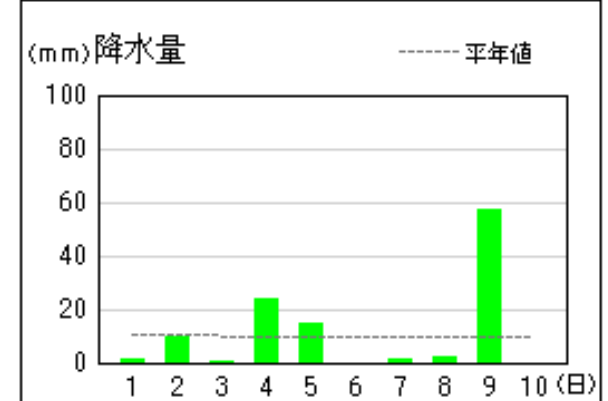
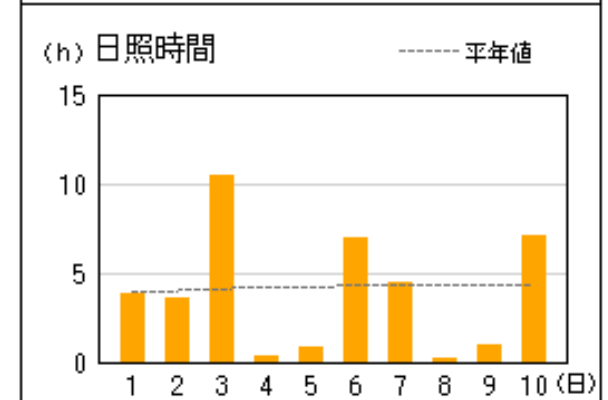
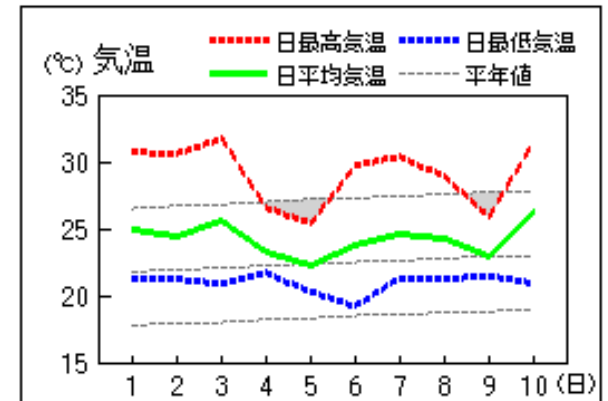
出雲



大田

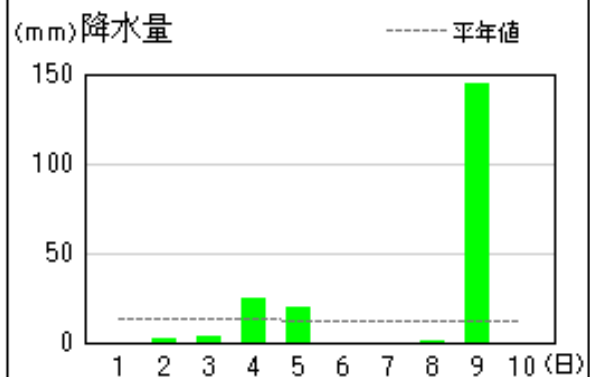
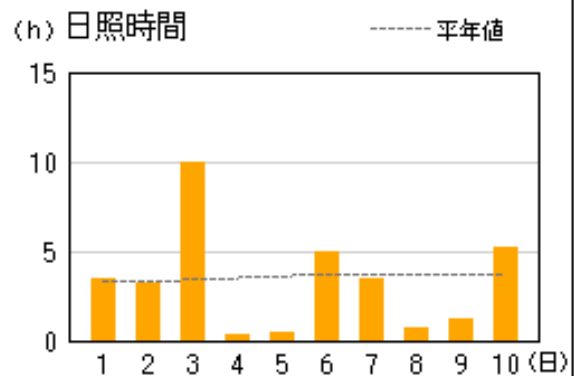
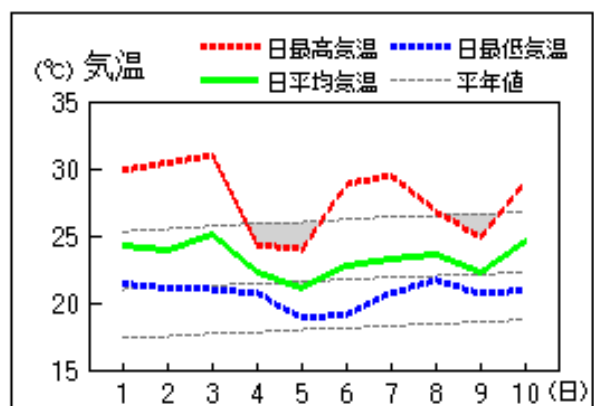


横田

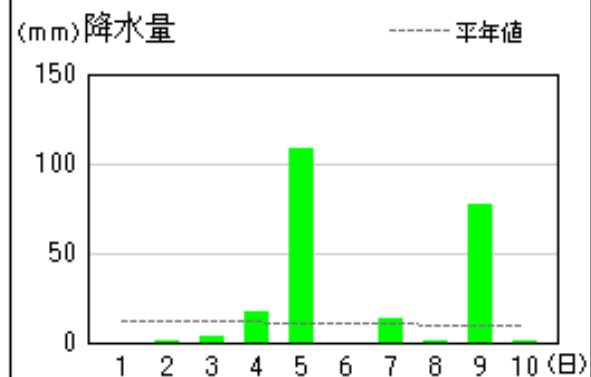
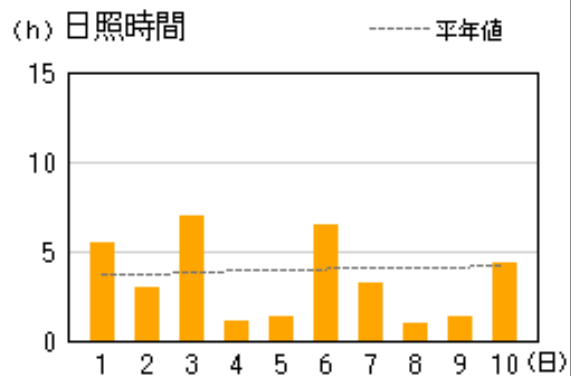
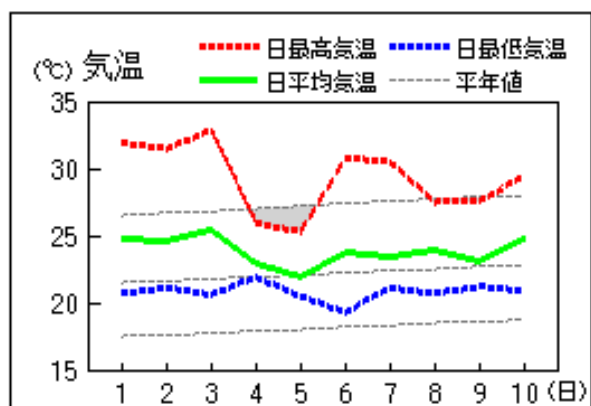


アメダス 気象経過図：2017年07月01日-2017年07月10日

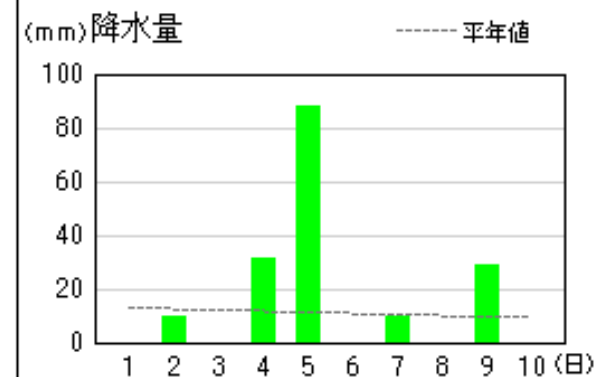
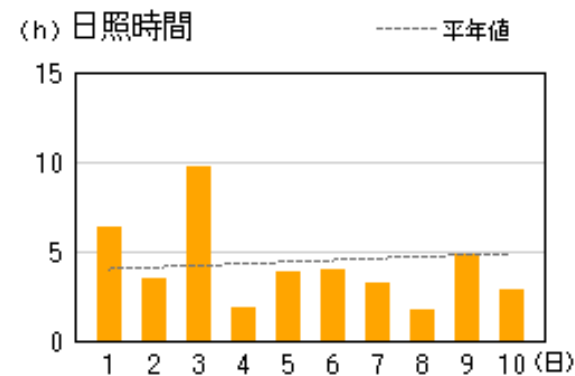
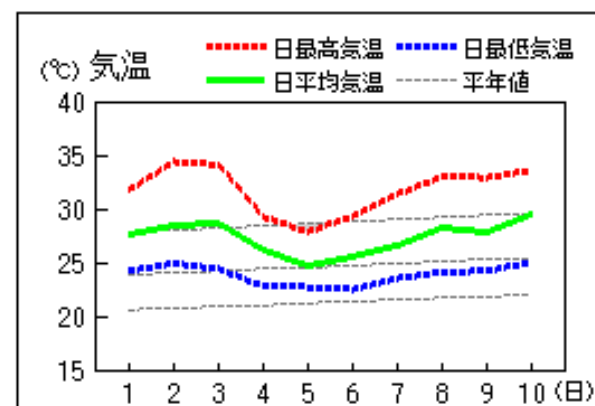
赤名



瑞穂



益田

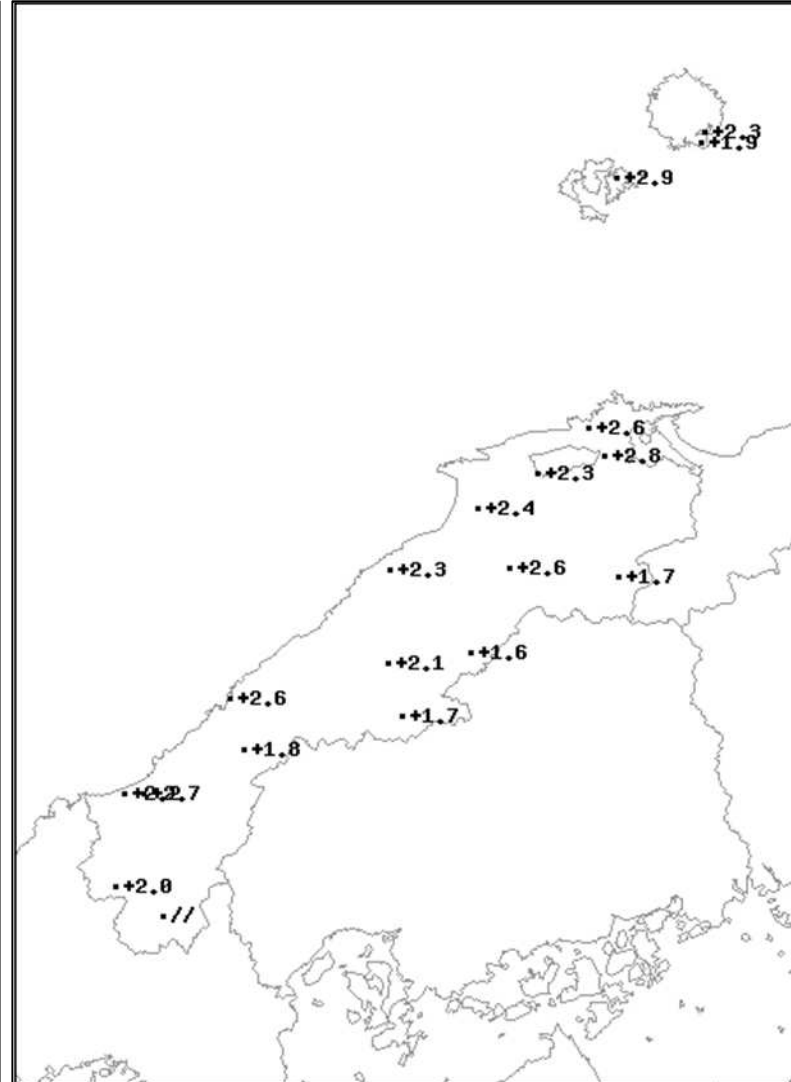
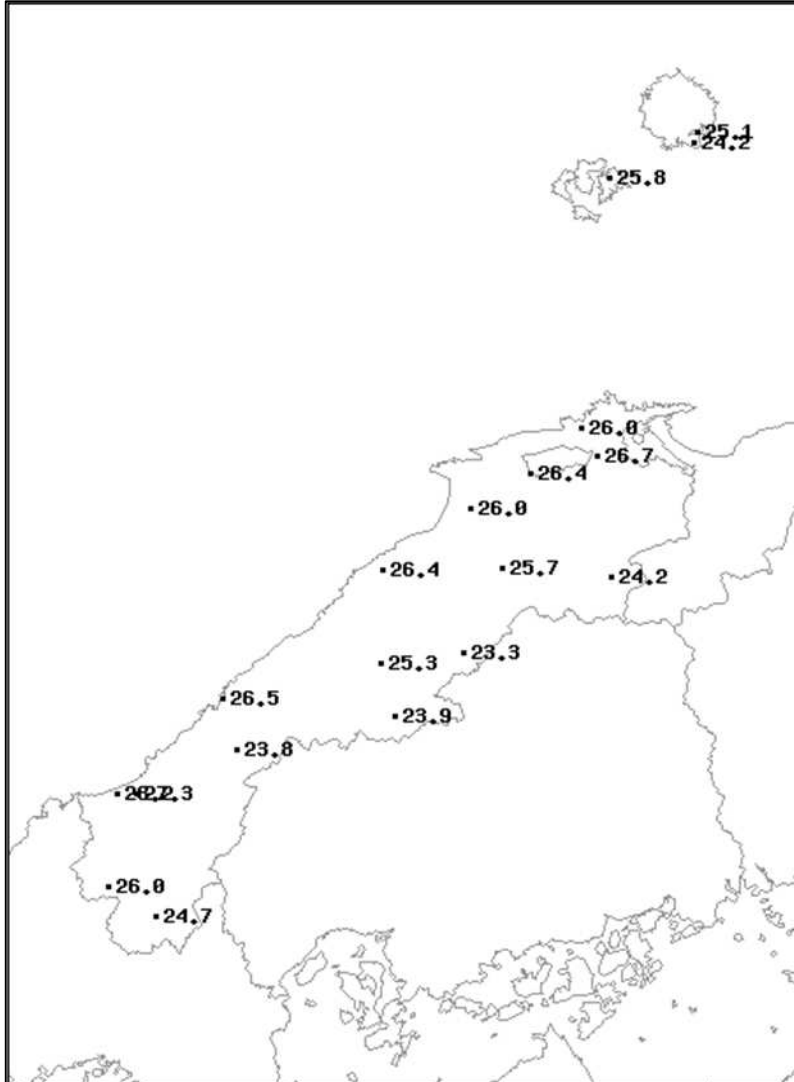


# 7月上旬アメダス気象分布図（平均気温）

平均気温（℃）

平年差（℃）

観測値・平年値（℃）



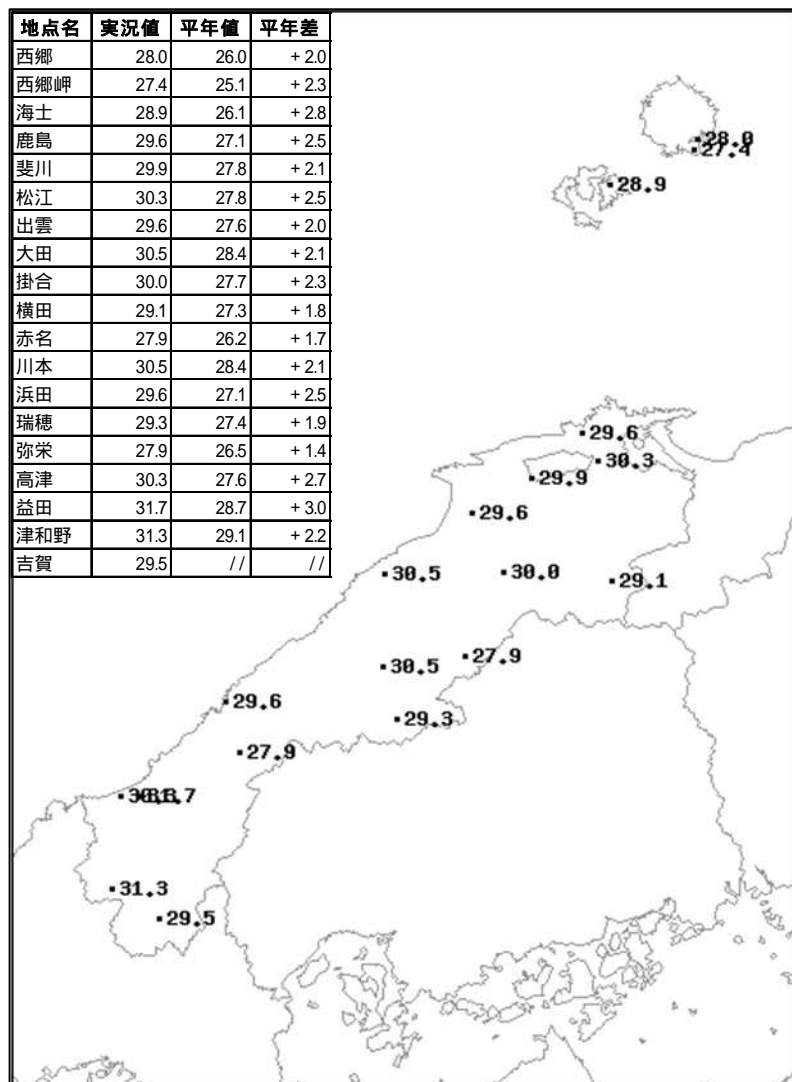
地点名	実況値	平年値	平年差
西郷	25.1	22.8	+ 2.3
西郷岬	24.2	22.3	+ 1.9
海士	25.8	22.9	+ 2.9
鹿島	26.0	23.4	+ 2.6
斐川	26.4	24.1	+ 2.3
松江	26.7	23.9	+ 2.8
出雲	26.0	23.6	+ 2.4
大田	26.4	24.1	+ 2.3
掛合	25.7	23.1	+ 2.6
横田	24.2	22.5	+ 1.7
赤名	23.3	21.7	+ 1.6
川本	25.3	23.2	+ 2.1
浜田	26.5	23.9	+ 2.6
瑞穂	23.9	22.2	+ 1.7
弥栄	23.8	22.0	+ 1.8
高津	26.2	24.0	+ 2.2
益田	27.3	24.6	+ 2.7
津和野	26.0	24.0	+ 2.0
吉賀	24.7	//	//

## 凡例


- D 正常値
- 現象なし
- D) 準正常値
- D] 資料不足値
- X 資料なし
- // 平年値なし

## 7月上旬のアメダス気象分布図（最高気温・最低気温の旬平均）

最高気温の旬平均（ ）

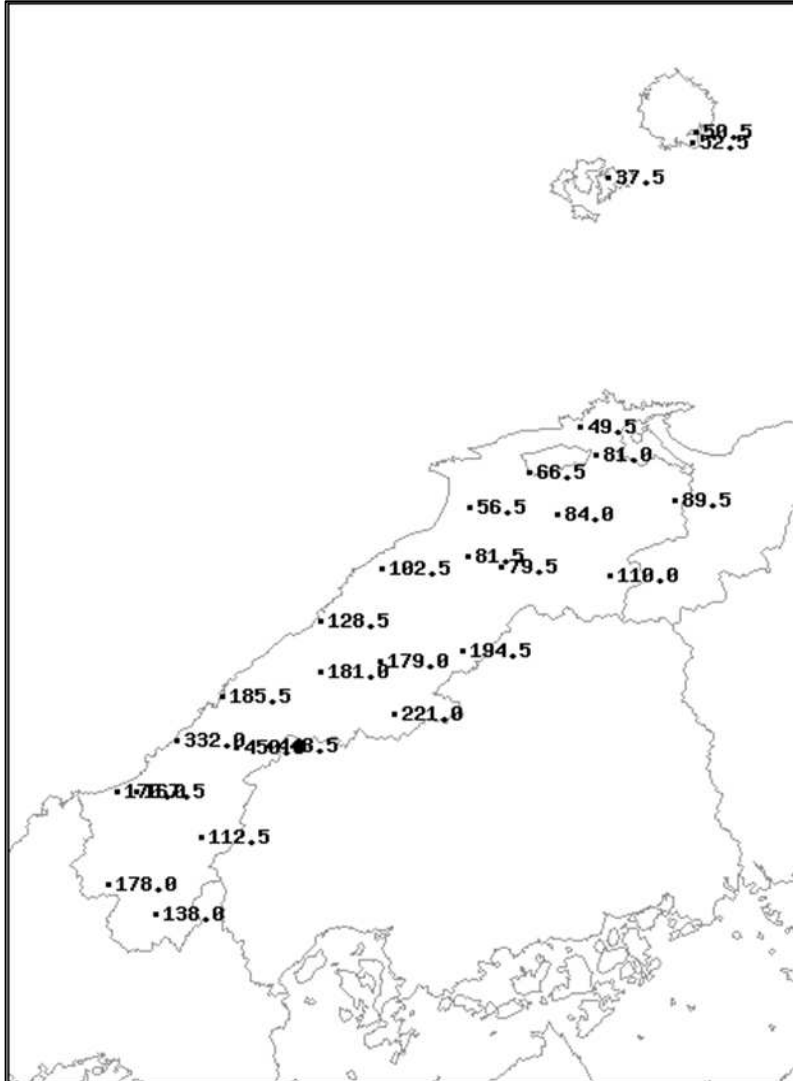


最低気温の旬平均（ ）

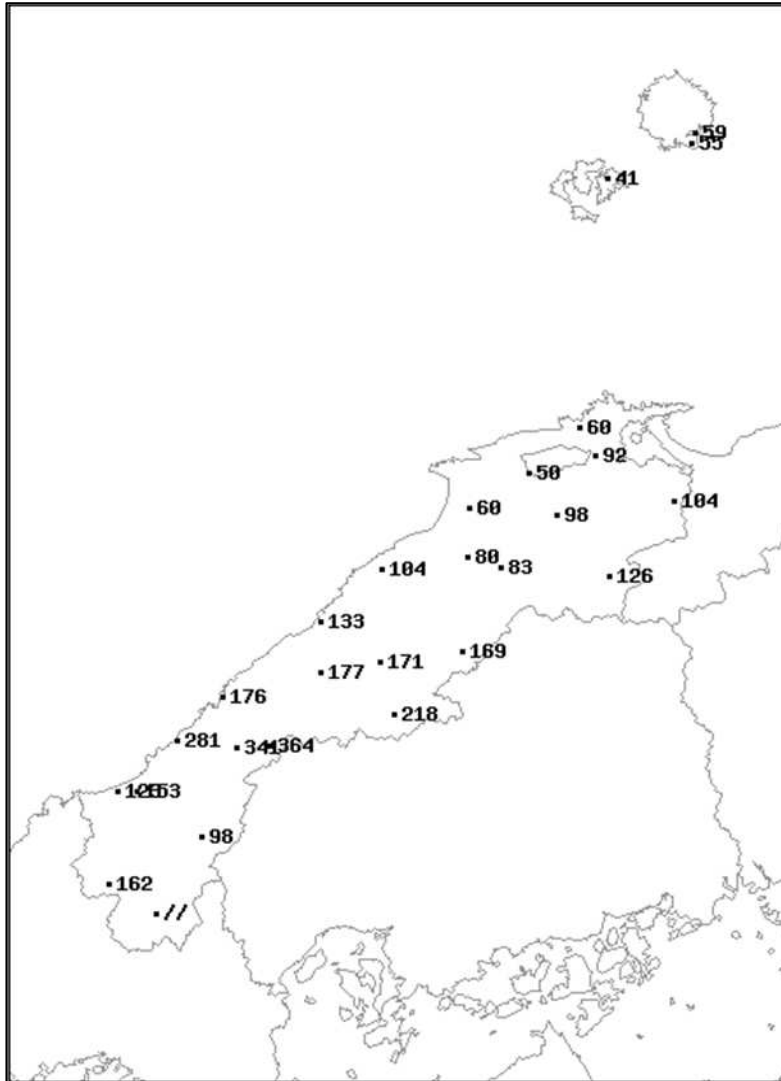


# 7月上旬のアメダス気象分布図（降水量）

降水量(mm)



平年比(%)



観測値・平年値(mm)

地点名	実況値	平年値	平年比(%)
西郷	50.5	85.1	59
西郷岬	52.5	95.4	55
海士	37.5	90.9	41
鹿島	49.5	82.0	60
斐川	66.5	131.9	50
松江	81.0	88.2	92
出雲	56.5	94.0	60
大東	84.0	85.3	98
伯太	89.5	85.8	104
佐田	81.5	102.2	80
大田	102.5	98.5	104
掛合	79.5	96.3	83
横田	110.0	87.6	126
福光	128.5	96.4	133
赤名	194.5	115.4	169
桜江	181.0	102.3	177
川本	179.0	104.9	171
浜田	185.5	105.1	176
瑞穂	221.0	101.6	218
三隅	332.0	118.3	281
弥栄	450.0	132.0	341
波佐	448.5	123.2	364
高津	170.0	138.2	123
益田	167.5	109.7	153
匹見	112.5	115.3	98
津和野	178.0	110.1	162
吉賀	138.0	//	//

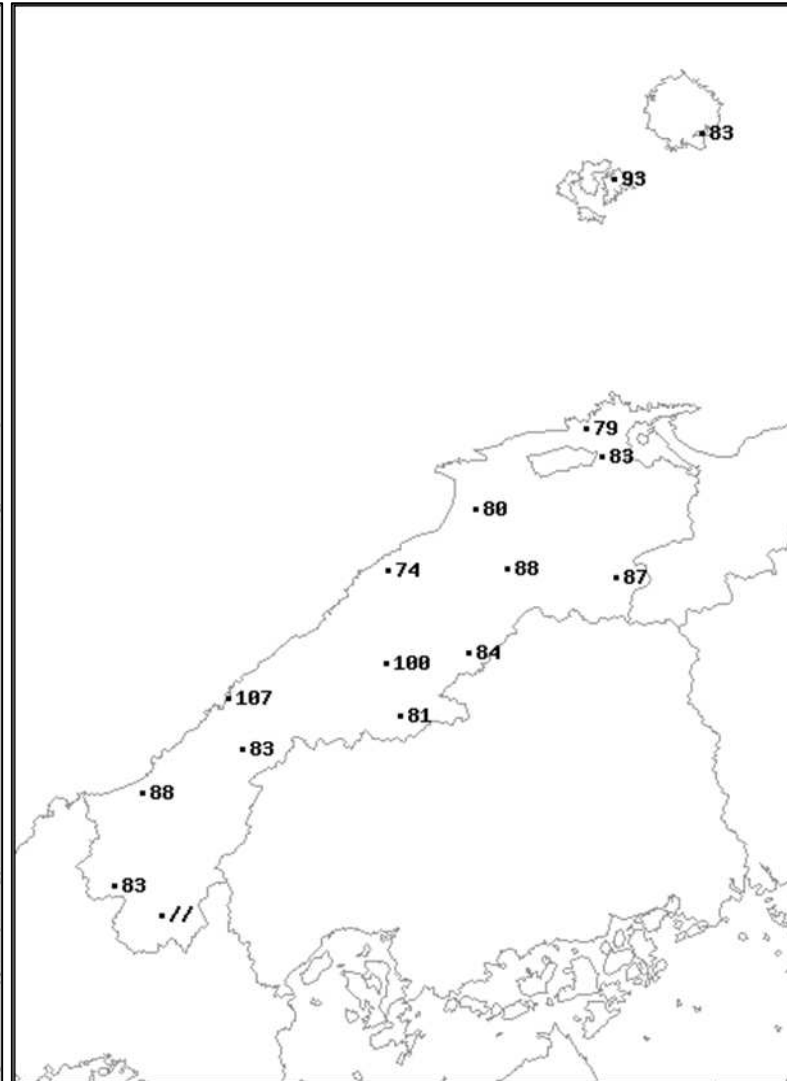
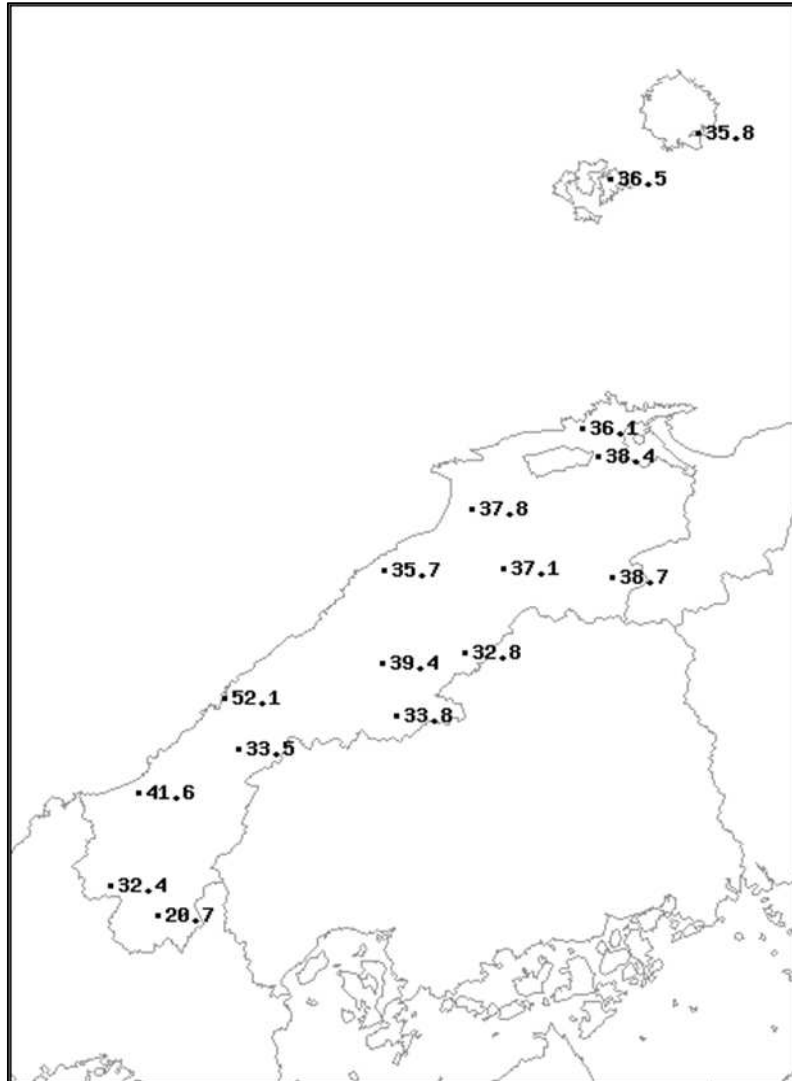


## 7月上旬のアメダス気象分布図（日照時間）

日照時間（h）

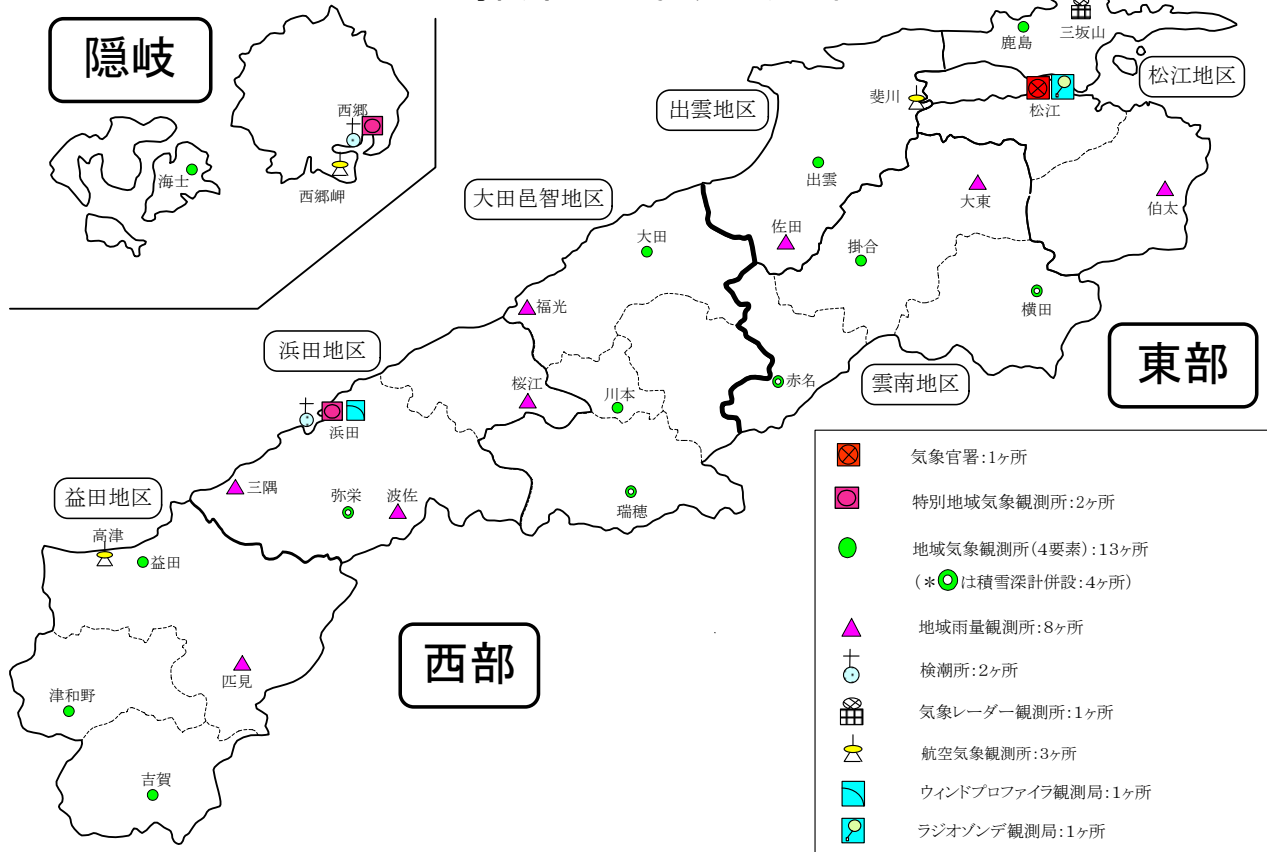
平年比（％）

観測値・平年値（h）



地点名	実況値	平年値	平年比(%)
西郷	35.8	42.9	83
海士	36.5	39.2	93
鹿島	36.1	45.6	79
松江	38.4	46.4	83
出雲	37.8	47.5	80
大田	35.7	48.2	74
掛合	37.1	42.4	88
横田	38.7	44.7	87
赤名	32.8	39.0	84
川本	39.4	39.4	100
浜田	52.1	48.6	107
瑞穂	33.8	41.9	81
弥栄	33.5	40.3	83
益田	41.6	47.5	88
津和野	32.4	39.1	83
吉賀	20.7	//	//

# 島根県内気象観測所配置図



平成28年9月28日現在

島根県地域気象観測所（アメダス）所在地一覧表

観測所	気温	降水量	日照	風向 風速	積雪	所在地	緯度	経度	海面上 の高さ
西郷	○	○	○	○	○	隠岐郡隠岐の島町西町大城ノ一（西郷特別地域気象観測所）	36°12.2'	133°20.0'	27m
西郷岬	○	○		○		隠岐郡隠岐の島町岬町（隠岐航空気象観測所）	36°10.7'	133°19.4'	80m
海士	○	○	○	○		隠岐郡海士町海士	36°05.8'	133°05.8'	3m
鹿島	○	○	○	○		松江市鹿島町北講武	35°31.2'	133°01.3'	5m
斐川	○	○		○		出雲市斐川町沖州（出雲航空気象観測所）	35°24.8'	132°53.4'	2m
松江	○	○	○	○	○	松江市西津田（松江地方気象台）	35°27.4'	133°03.9'	17m
出雲	○	○	○	○		出雲市芦渡町	35°19.9'	132°43.8'	20m
大東		○				雲南市大東町下阿用	35°19.1'	132°57.9'	56m
伯太		○				安来市伯太町母里	35°21.0'	133°16.4'	23m
佐田		○				出雲市佐田町大呂	35°13.3'	132°43.4'	100m
大田	○	○	○	○		大田市大田町大田	35°11.4'	132°29.8'	30m
掛合	○	○	○	○		雲南市掛合町掛合	35°11.8'	132°48.9'	215m
横田	○	○	○	○	○	仁多郡奥出雲町稲原	35°10.4'	133°06.2'	369m
福光		○				大田市温泉津町福光	35°04.2'	132°20.0'	8m
赤名	○	○	○	○	○	飯石郡飯南町下赤名	35°00.1'	132°42.7'	444m
桜江		○				江津市桜江町川戸	34°57.2'	132°20.0'	32m
川本	○	○	○	○		邑智郡川本町川本	34°58.6'	132°29.5'	132m
浜田	○	○	○	○		浜田市大辻町（浜田特別地域気象観測所）	34°53.8'	132°04.2'	19m
瑞穂	○	○	○	○	○	邑智郡邑南町淀原	34°51.2'	132°31.8'	327m
三隅		○				浜田市三隅町西河内	34°47.7'	131°56.9'	9m
弥栄	○	○	○	○	○	浜田市弥栄町長安本郷	34°46.6'	132°06.5'	380m
波佐		○				浜田市金城町波佐	34°46.8'	132°11.8'	370m
高津	○	○		○		益田市内田町（石見航空気象観測所）	34°40.5'	131°47.4'	54m
益田	○	○	○	○		益田市あけぼの東町	34°40.6'	131°50.6'	4m
匹見		○				益田市匹見町匹見	34°34.3'	132°01.0'	259m
津和野	○	○	○	○		鹿足郡津和野町森村	34°27.7'	131°46.2'	165m
吉賀	○	○	○	○		鹿足郡吉賀町七日市	34°23.5'	131°53.6'	250m