

島根県の気象概況(旬の速報)

平成29年6月上旬

松江地方気象台

気象概況 平成 29 年 6 月上旬

期間中は、高気圧と低気圧等が交互に通過し、天気は周期的に変化した。低気圧や停滞前線等の影響を受けた日が多かったため、平均気温は平年より低く、降水量は多かった。

広島地方気象台は、「中国地方は6月7日ごろに梅雨入りしたと見られます。」と発表した(速報値)。

日付	天気概況	松江(06時～18時)	松江(18時～翌06時)
1日	日本海を低気圧が東進	曇一時晴	曇時々雨、大風・雷を伴う
2日	次第に高気圧に覆われる	晴一時曇	晴
3日	高気圧に覆われるが、気圧の谷の影響を受ける	晴一時曇	晴
4日	高気圧に覆われる	快晴	快晴
5日	高気圧に覆われる	晴	晴一時薄曇
6日	次第に気圧の谷の影響を受ける	曇	雨時々曇
7日	日本海の低気圧と日本の南岸の停滞前線の影響を受ける	大雨後一時曇	曇
8日	寒冷前線が西日本を通過し、その後、高気圧に覆われる	曇後晴	晴後薄曇
9日	高気圧に覆われるが、気圧の谷の影響を受ける	薄曇時々晴	晴後一時薄曇
10日	日本海の低気圧と日本の南岸の停滞前線の影響を受ける	曇	曇後時々雨

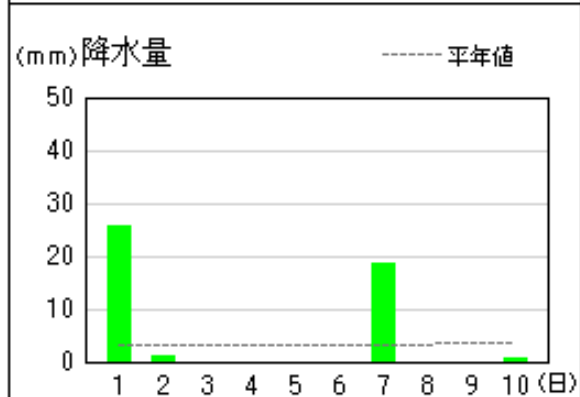
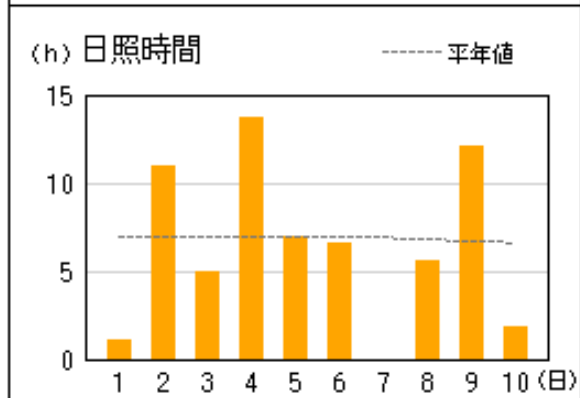
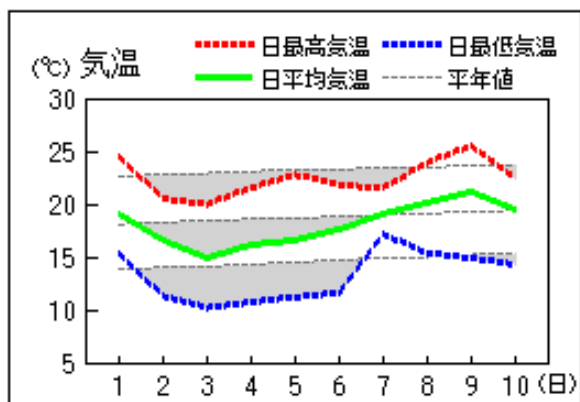
気象官署・特別地域気象観測所の観測値(6月上旬)

要素	気温()						降水量(mm)		日照時間(h)	
	平均		最高		最低					
	本年	平年	本年	平年	本年	平年	本年	平年	本年	平年
松江	19.5	20.2	24.6	25.3	14.6	16.1	52.0	29.7	79.1	67.2
浜田	19.4	19.9	23.6	24.0	14.8	15.9	46.0	32.8	88.4	67.3
西郷	18.1	18.8	22.5	23.3	13.2	14.6	45.5	25.0	63.7	70.5

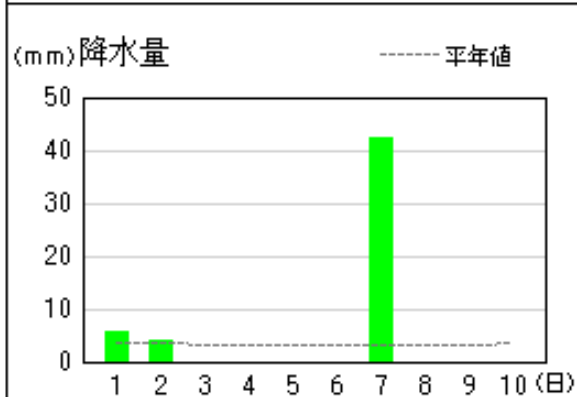
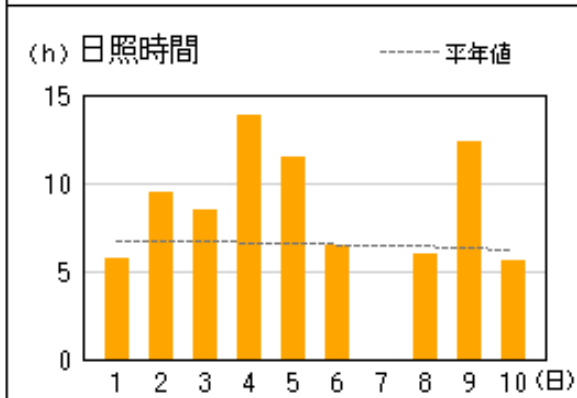
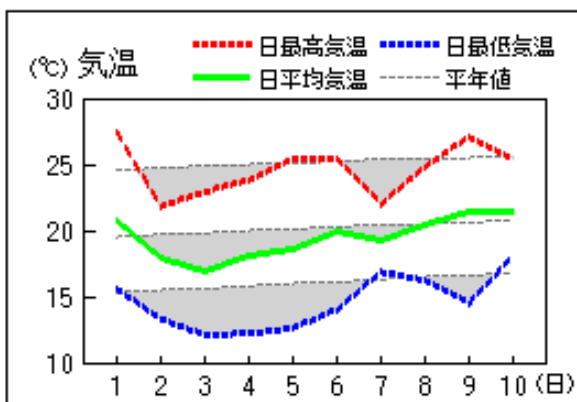
平均気温は、松江 低い 浜田 低い 西郷 低い
 降水量は、松江 多い 浜田 多い 西郷 多い
 日照時間は、松江 多い 浜田 かなり多い 西郷 平年並み

地上気象 気象経過図：2017年06月01日-2017年06月10日

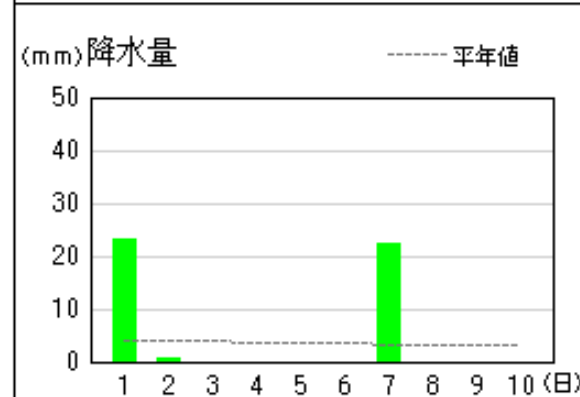
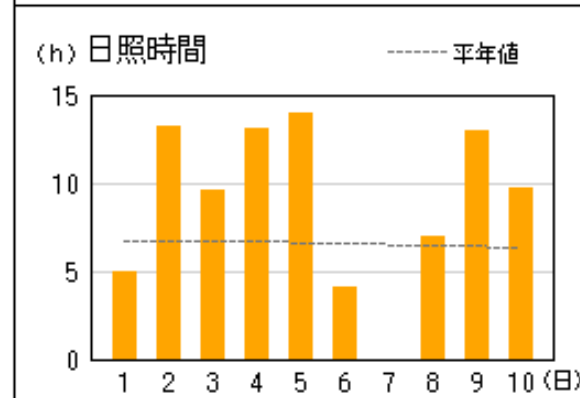
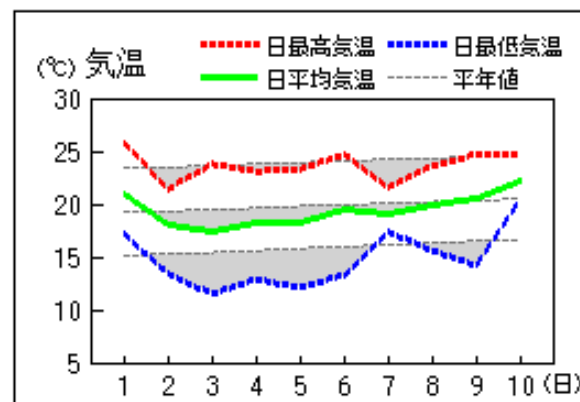
西郷



松江

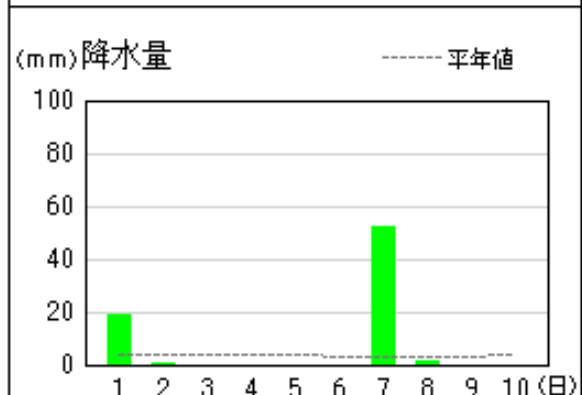
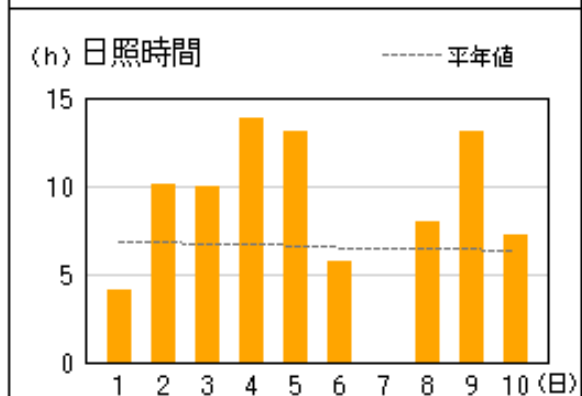
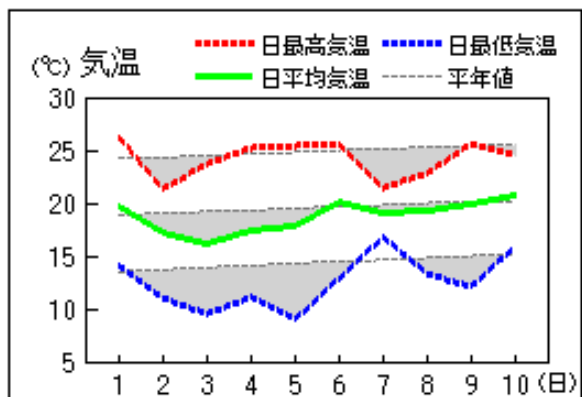


浜田

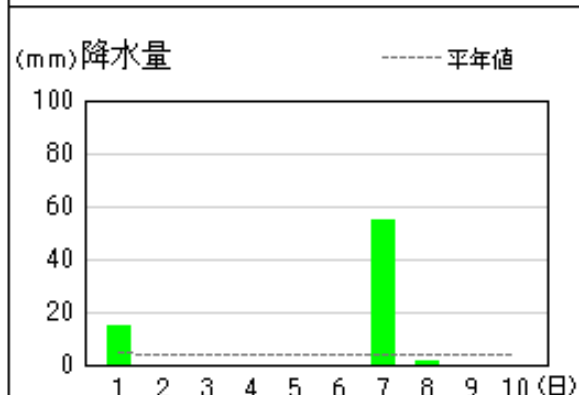
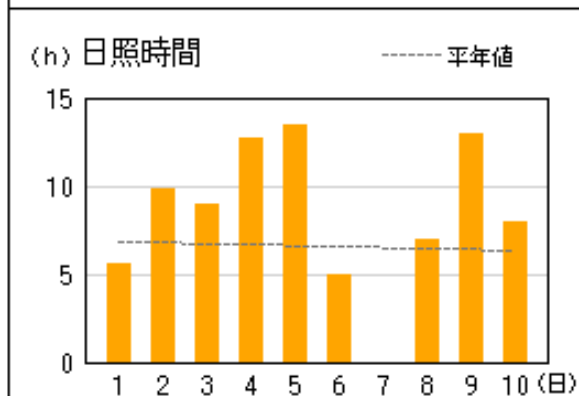
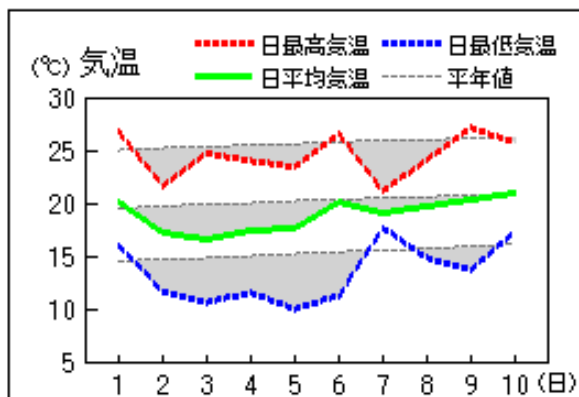


アメダス 気象経過図：2017年06月01日-2017年06月10日

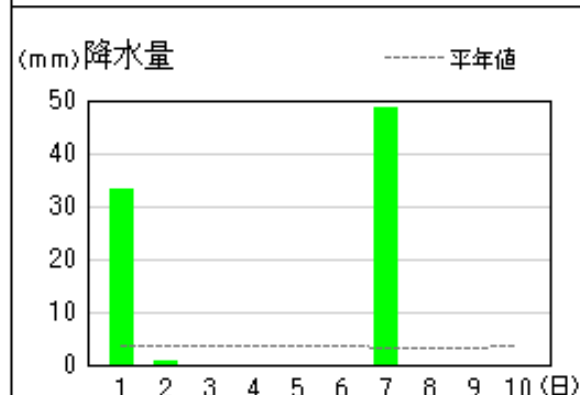
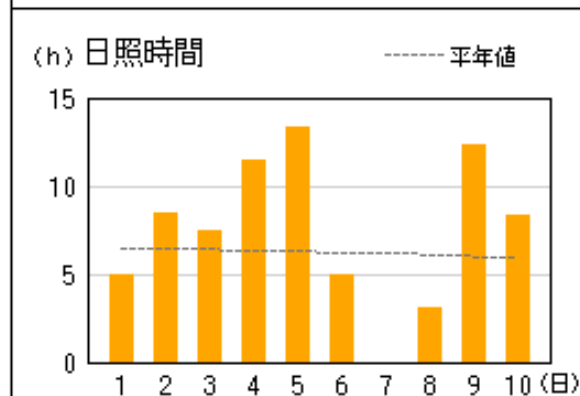
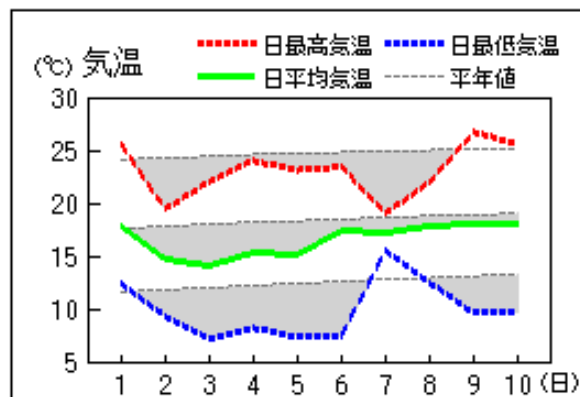
出雲



大田

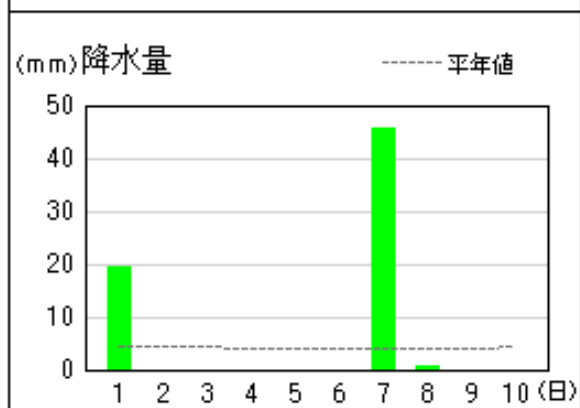
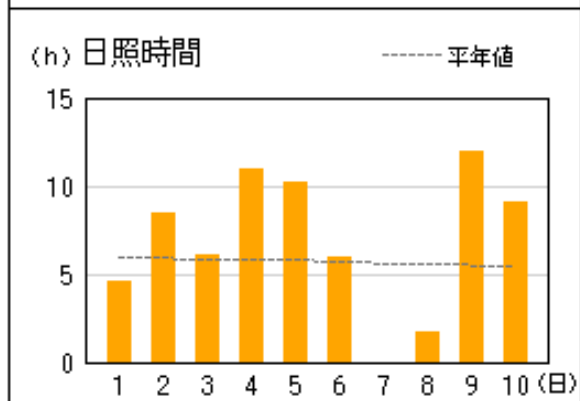
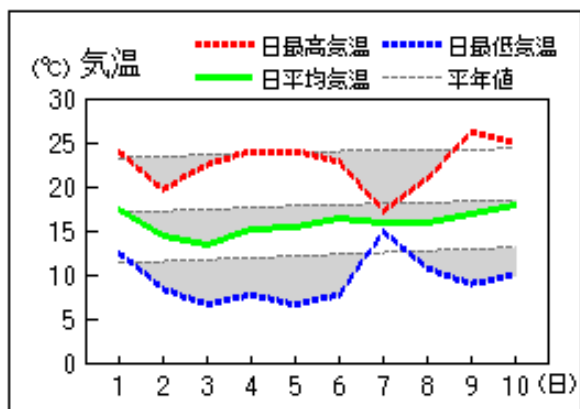


横田

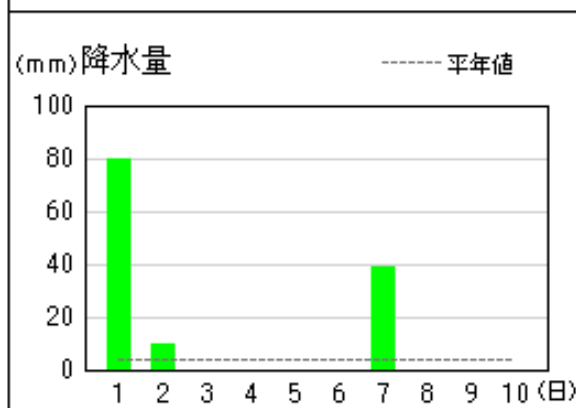
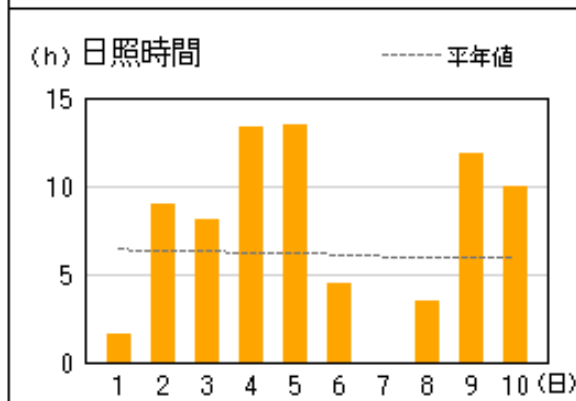
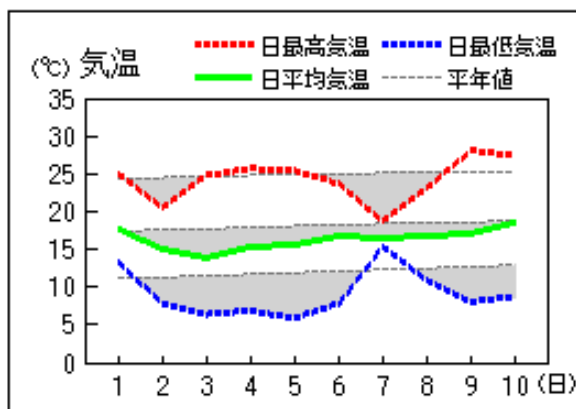


アメダス 気象経過図：2017年06月01日-2017年06月10日

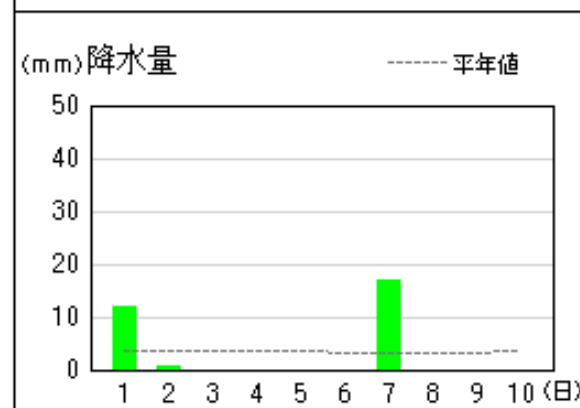
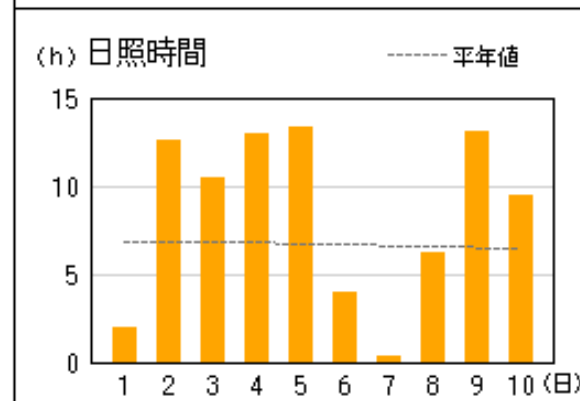
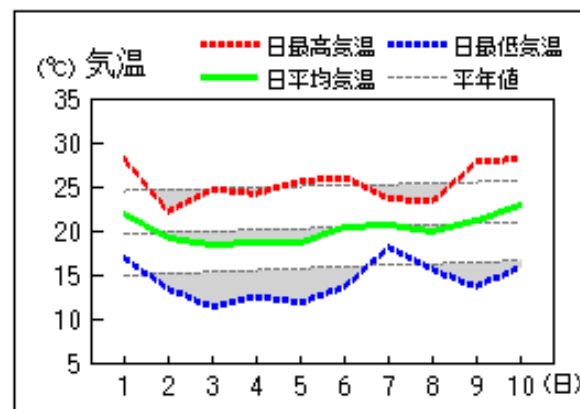
赤名



瑞穂



益田

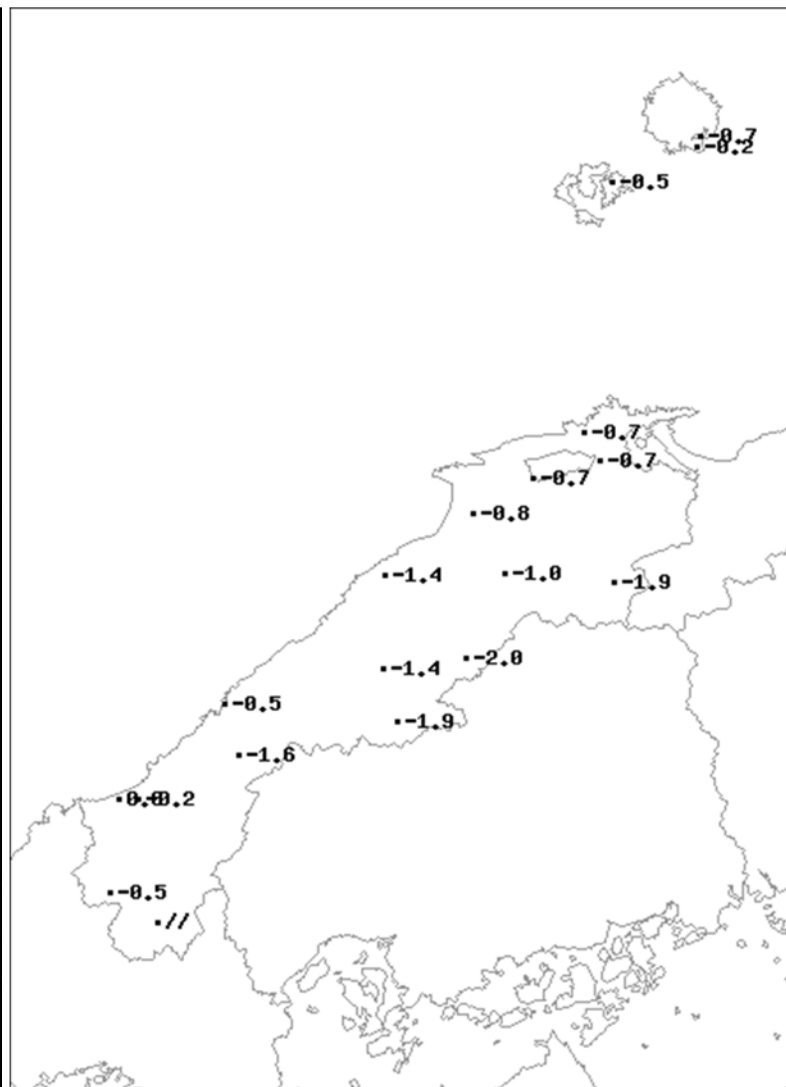
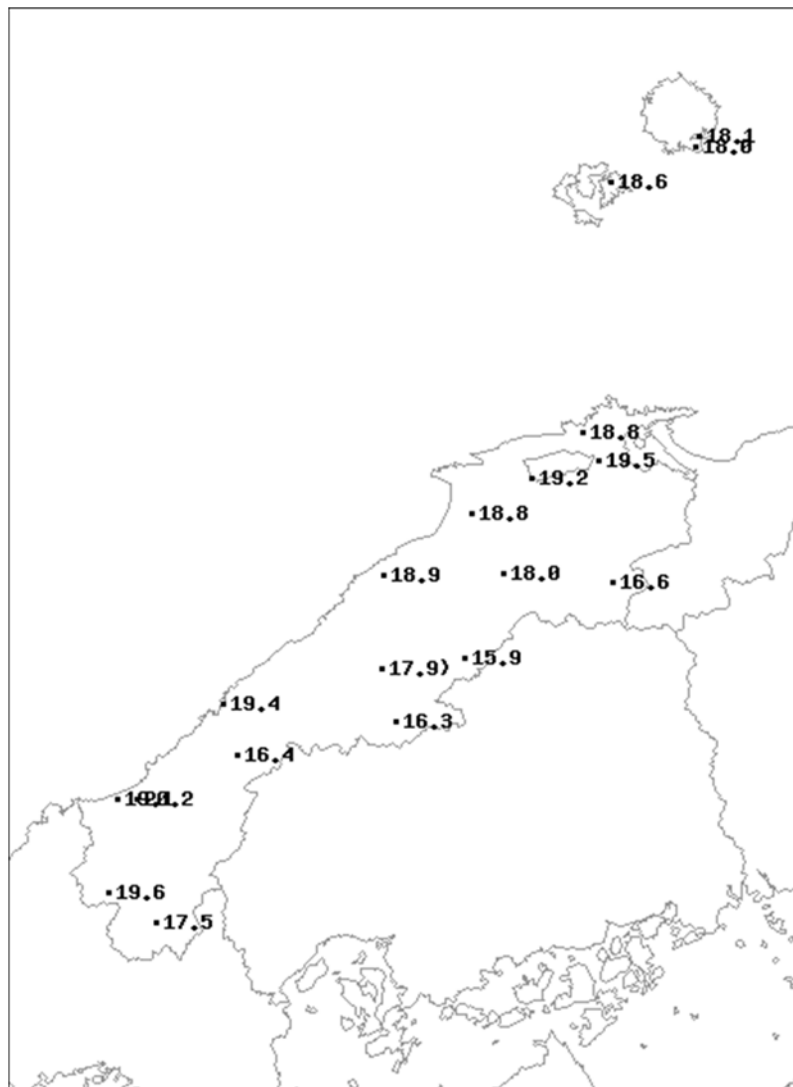


6月上旬のアメダス気象分布図（平均気温）

平均気温（ ）

平年差（ ）

観測値・平年値（ ）




地点名	実況値	平年値	平年差
西郷	18.1	18.8	- 0.7
西郷岬	18.0	18.2	- 0.2
海士	18.6	19.1	- 0.5
鹿島	18.8	19.5	- 0.7
斐川	19.2	19.9	- 0.7
松江	19.5	20.2	- 0.7
出雲	18.8	19.6	- 0.8
大田	18.9	20.3	- 1.4
掛合	18.0	19.0	- 1.0
横田	16.6	18.5	- 1.9
赤名	15.9	17.9	- 2.0
川本	17.9	19.3	- 1.4
浜田	19.4	19.9	- 0.5
瑞穂	16.3	18.2	- 1.9
弥栄	16.4	18.0	- 1.6
高津	19.1	19.1	0.0
益田	20.2	20.4	- 0.2
津和野	19.6	20.1	- 0.5
吉賀	17.5	//	//

凡例


- D 正常値
- 現象なし
- D) 準正常値
- D] 資料不足値
- X 資料なし
- // 平年値なし

6月上旬のアメダス気象分布図（最高気温・最低気温の旬平均）

最高気温の旬平均（ ）



最低気温の旬平均（ ）

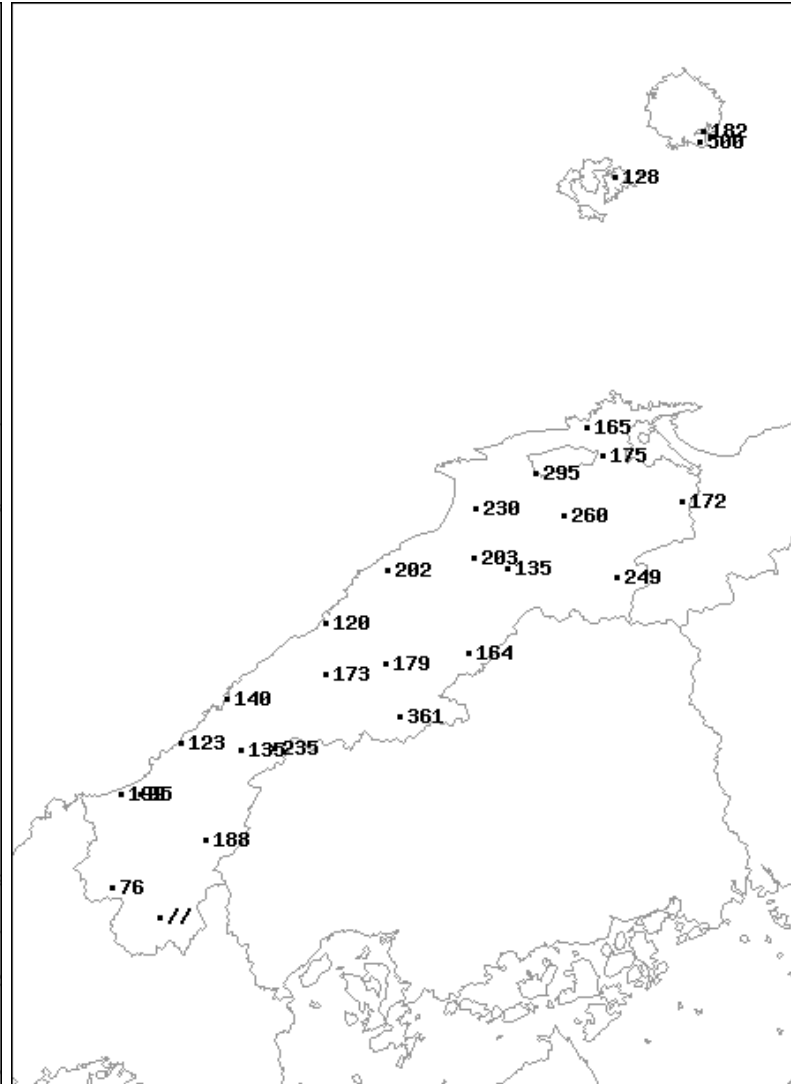
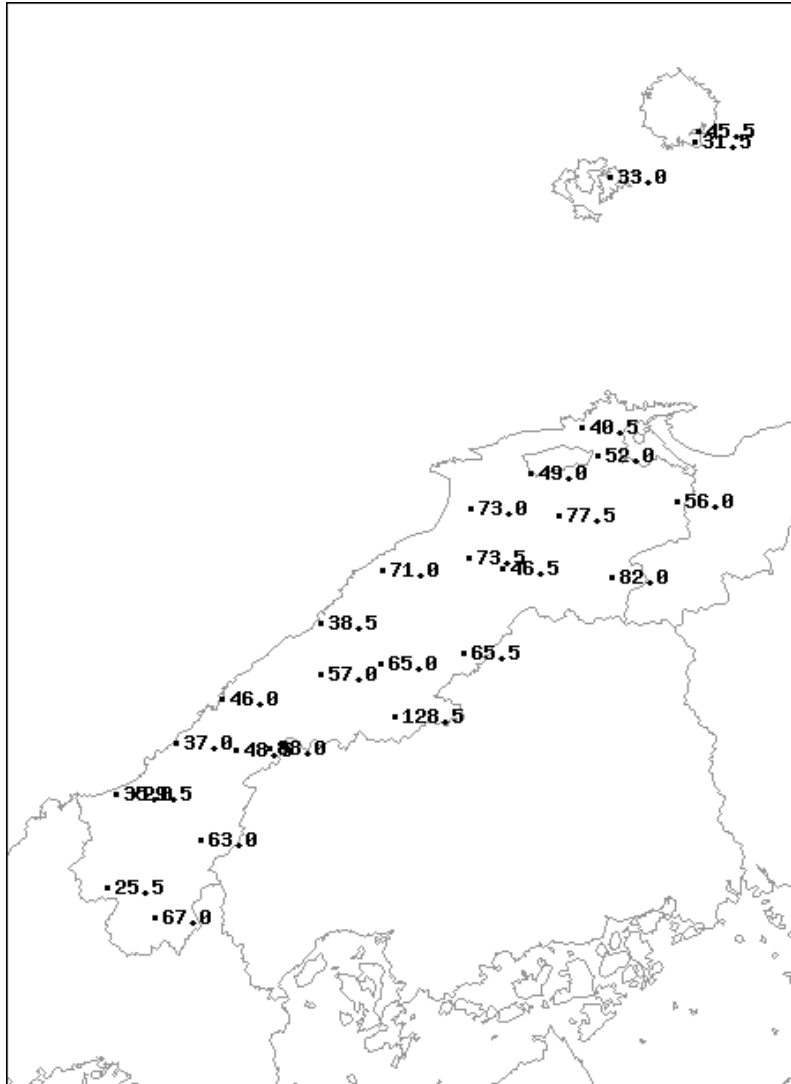


6月上旬のアメダス気象分布図（降水量）

降水量(mm)

平年比(%)

観測値・平年値(mm)



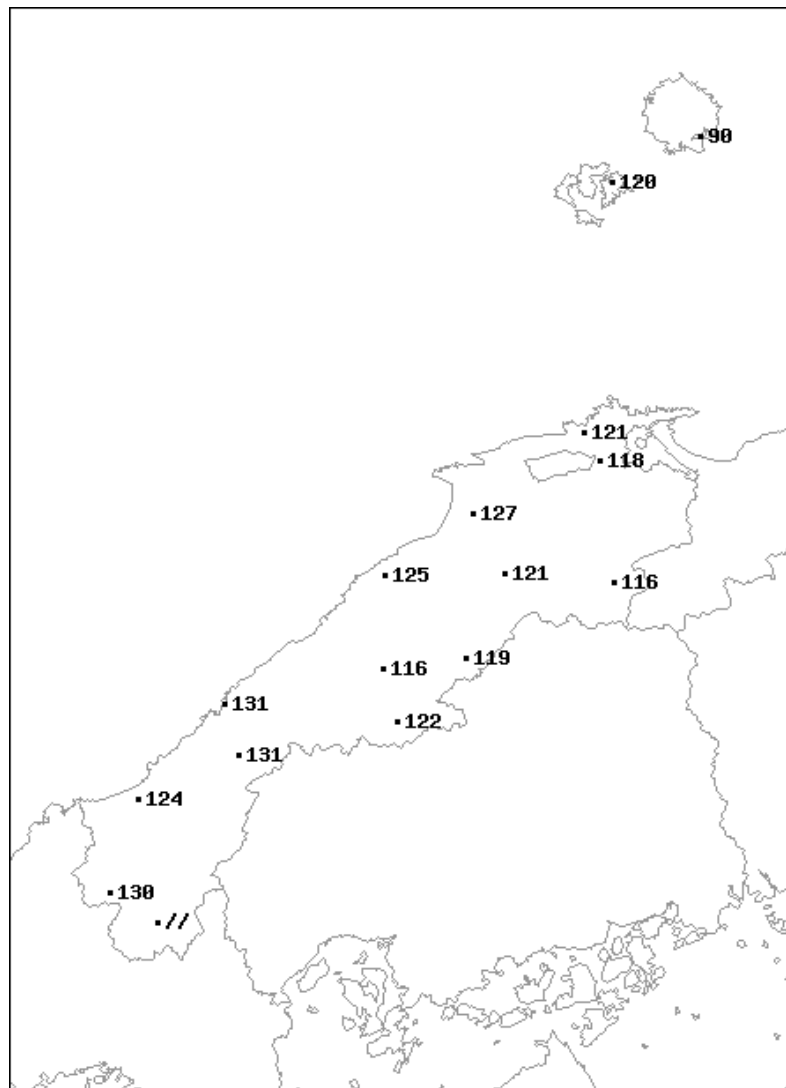
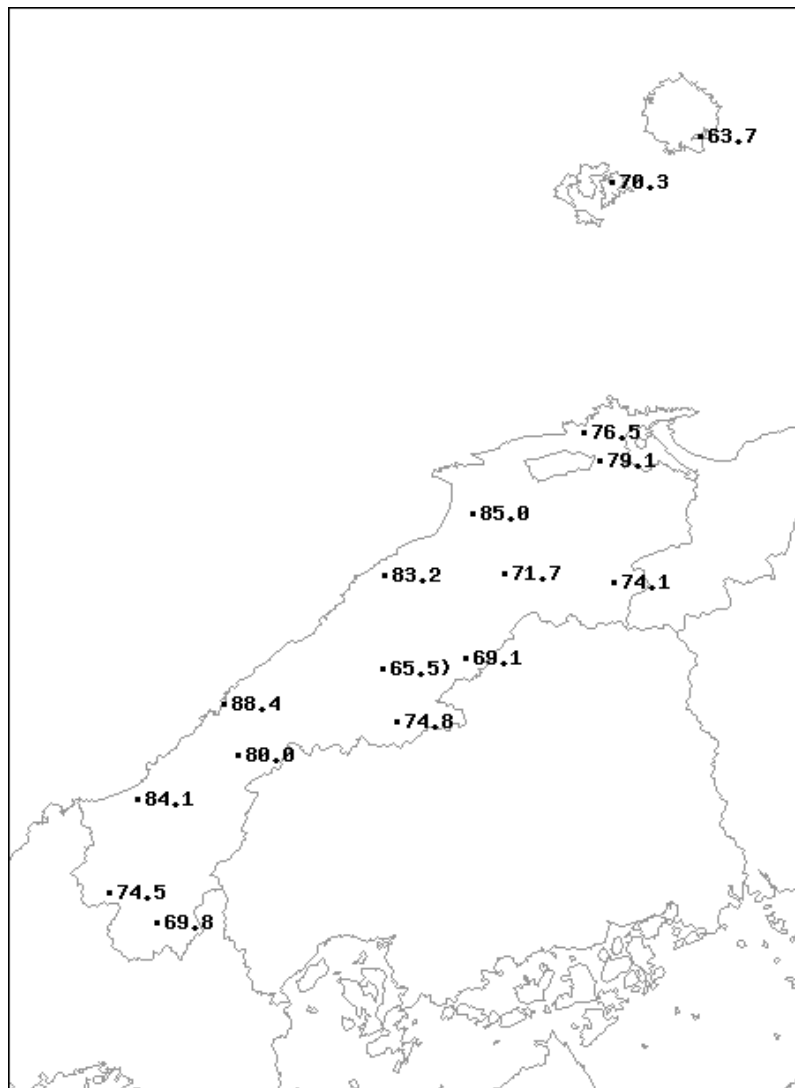
地点名	実況値	平年値	平年比(%)
西郷	45.5	25.0	182
西郷岬	31.5	6.3	500
海士	33.0	25.7	128
鹿島	40.5	24.5	165
斐川	49.0	16.6	295
松江	52.0	29.7	175
出雲	73.0	31.7	230
大東	77.5	29.8	260
伯太	56.0	32.5	172
佐田	73.5	36.2	203
大田	71.0	35.1	202
掛合	46.5	34.4	135
横田	82.0	32.9	249
福光	38.5	32.2	120
赤名	65.5	39.9	164
桜江	57.0	32.9	173
川本	65.0	36.4	179
浜田	46.0	32.8	140
瑞穂	128.5	35.6	361
三隅	37.0	30.0	123
弥栄	48.5	35.8	135
波佐	88.0	37.4	235
高津	35.0	17.6	199
益田	29.5	31.0	95
匹見	63.0	33.6	188
津和野	25.5	33.7	76
吉賀	67.0	//	//

6月上旬のアメダス気象分布図（日照時間）

日照時間（h）

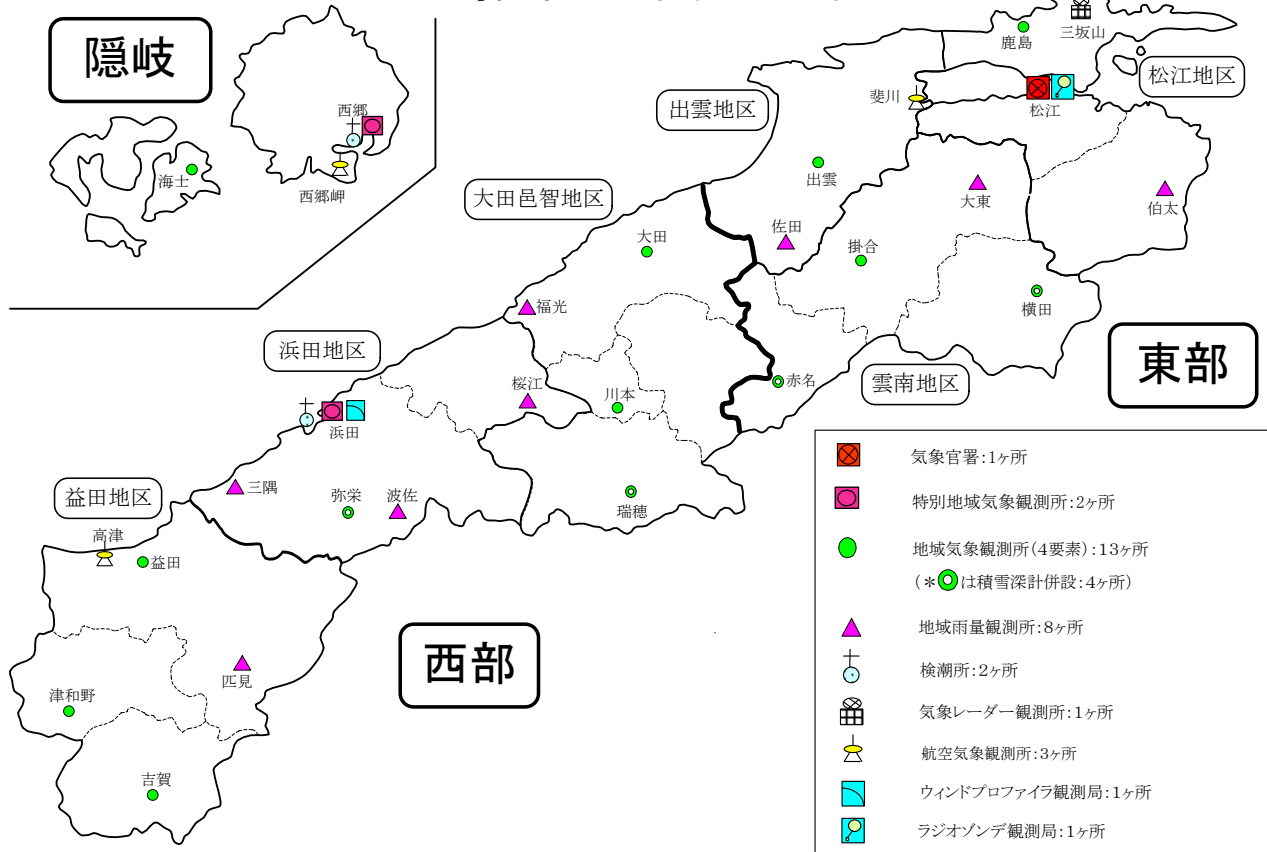
平年比（%）

観測値・平年値（h）



地点名	実況値	平年値	平年比(%)
西郷	63.7	70.5	90
海士	70.3	58.6	120
鹿島	76.5	63.2	121
松江	79.1	67.2	118
出雲	85.0	66.7	127
大田	83.2	66.8	125
掛合	71.7	59.5	121
横田	74.1	63.9	116
赤名	69.1	58.2	119
川本	65.5	56.7	116
浜田	88.4	67.3	131
瑞穂	74.8	61.4	122
弥栄	80.0	61.3	131
益田	84.1	67.7	124
津和野	74.5	57.1	130
吉賀	69.8	//	//

島根県内気象観測所配置図



平成28年9月28日現在

島根県地域気象観測所（アメダス）所在地一覧表

観測所	気温	降水量	日照	風向 風速	積雪	所在地	緯度	経度	海面上 の高さ
西郷	○	○	○	○	○	隠岐郡隠岐の島町西町大城ノ一（西郷特別地域気象観測所）	36°12.2'	133°20.0'	27m
西郷岬	○	○		○		隠岐郡隠岐の島町岬町（隠岐航空気象観測所）	36°10.7'	133°19.4'	80m
海士	○	○	○	○		隠岐郡海士町海士	36°05.8'	133°05.8'	3m
鹿島	○	○	○	○		松江市鹿島町北講武	35°31.2'	133°01.3'	5m
斐川	○	○		○		出雲市斐川町沖州（出雲航空気象観測所）	35°24.8'	132°53.4'	2m
松江	○	○	○	○	○	松江市西津田（松江地方気象台）	35°27.4'	133°03.9'	17m
出雲	○	○	○	○		出雲市芦渡町	35°19.9'	132°43.8'	20m
大東		○				雲南市大東町下阿用	35°19.1'	132°57.9'	56m
伯太		○				安来市伯太町母里	35°21.0'	133°16.4'	23m
佐田		○				出雲市佐田町大呂	35°13.3'	132°43.4'	100m
大田	○	○	○	○		大田市大田町大田	35°11.4'	132°29.8'	30m
掛合	○	○	○	○		雲南市掛合町掛合	35°11.8'	132°48.9'	215m
横田	○	○	○	○	○	仁多郡奥出雲町稲原	35°10.4'	133°06.2'	369m
福光		○				大田市温泉津町福光	35°04.2'	132°20.0'	8m
赤名	○	○	○	○	○	飯石郡飯南町下赤名	35°00.1'	132°42.7'	444m
桜江		○				江津市桜江町川戸	34°57.2'	132°20.0'	32m
川本	○	○	○	○		邑智郡川本町川本	34°58.6'	132°29.5'	132m
浜田	○	○	○	○		浜田市大辻町（浜田特別地域気象観測所）	34°53.8'	132°04.2'	19m
瑞穂	○	○	○	○	○	邑智郡邑南町淀原	34°51.2'	132°31.8'	327m
三隅		○				浜田市三隅町西河内	34°47.7'	131°56.9'	9m
弥栄	○	○	○	○	○	浜田市弥栄町長安本郷	34°46.6'	132°06.5'	380m
波佐		○				浜田市金城町波佐	34°46.8'	132°11.8'	370m
高津	○	○		○		益田市内田町（石見航空気象観測所）	34°40.5'	131°47.4'	54m
益田	○	○	○	○		益田市あけぼの東町	34°40.6'	131°50.6'	4m
匹見		○				益田市匹見町匹見	34°34.3'	132°01.0'	259m
津和野	○	○	○	○		鹿足郡津和野町森村	34°27.7'	131°46.2'	165m
吉賀	○	○	○	○		鹿足郡吉賀町七日市	34°23.5'	131°53.6'	250m