

島根県の気象概況(旬の速報)

平成29年4月中旬

松江地方気象台

気象概況 平成 29 年 4 月中旬

期間中は、高気圧と低気圧が交互に通過したため、天気は周期的に変化した。気温は高気圧の後面となり南から暖かい空気が入った影響で、平年より高めに推移した。

日付	天気概況	松江(06時～18時)	松江(18時～翌06時)
11日	前線を伴った低気圧が日本の南岸を北東進	雨	曇
12日	冬型の気圧配置	曇後晴	晴後一時雨、雷・あられを伴う
13日	高気圧に覆われる	晴	快晴
14日	次第に高気圧の後面となる	晴	曇後一時雨、雷を伴う
15日	南から湿った空気が入る	晴一時雨、雷を伴う	晴
16日	気圧の谷の影響を受ける	薄曇時々晴	曇一時晴
17日	前線を伴った低気圧が日本海に進む	大雨時々曇	雨一時曇
18日	日本海の低気圧の影響を受ける	曇一時雨後晴	曇時々晴一時雨、大風・雷を伴う
19日	高気圧に覆われる	晴	晴後一時薄曇
20日	高気圧の後面となる	曇	曇

気象官署・特別地域気象観測所の観測値(4月中旬)

要素	気温()						降水量(mm)		日照時間(h)	
	平均		最高		最低		本年	平年	本年	平年
	本年	平年	本年	平年	本年	平年				
松江	15.0	12.9	19.4	18.4	10.0	8.1	77.5	39.4	66.5	58.9
浜田	15.6	13.3	19.2	17.7	11.7	8.8	82.0	39.4	68.7	60.3
西郷	14.1	12.0	17.6	16.6	9.8	7.1	82.5	40.9	65.5	63.0

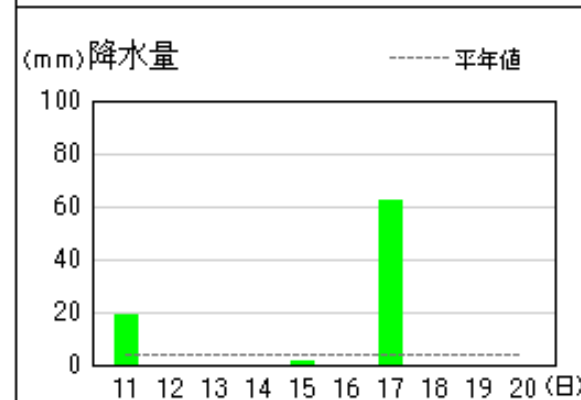
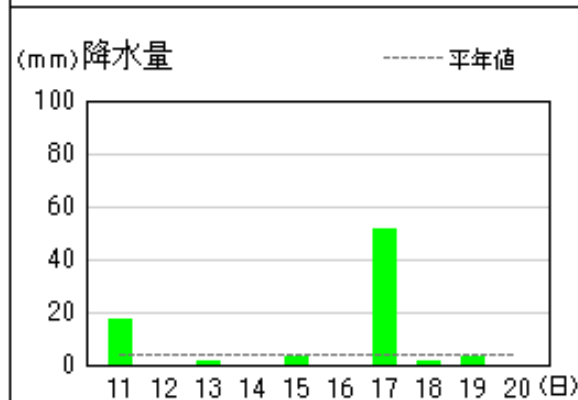
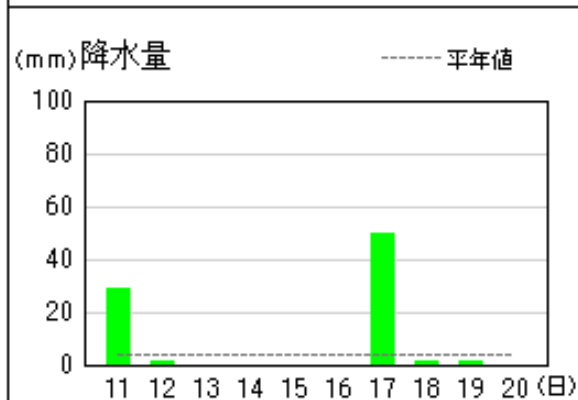
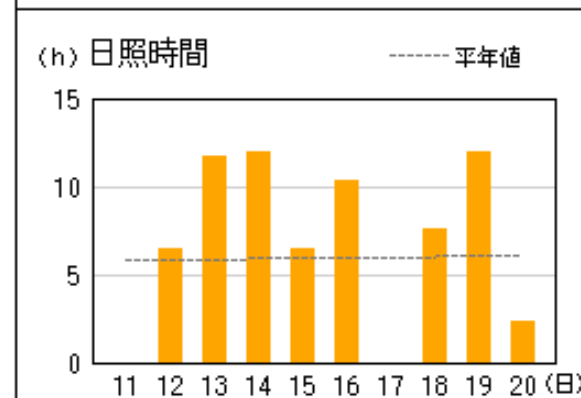
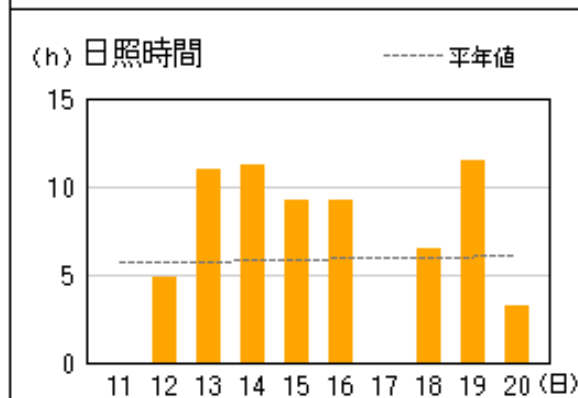
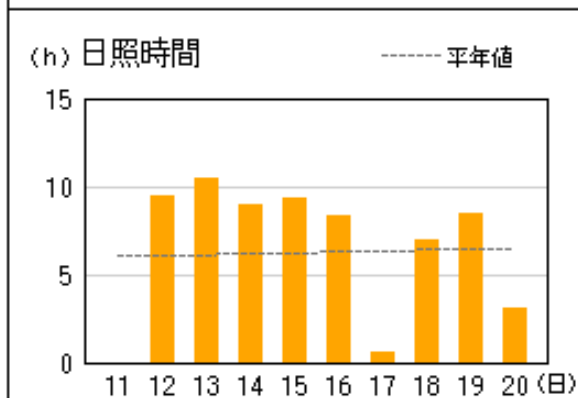
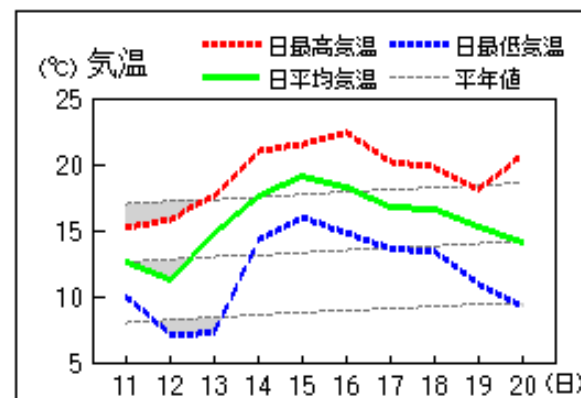
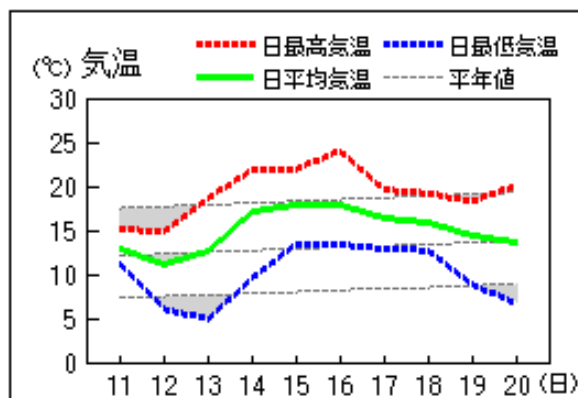
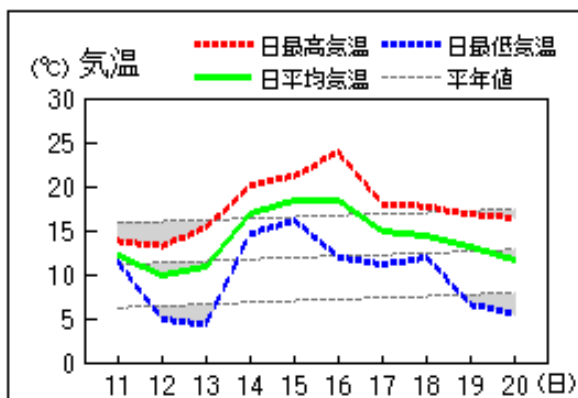
平均気温は、松江 高い 浜田 かなり高い 西郷 かなり高い
 降水量は、松江 かなり多い 浜田 かなり多い 西郷 多い
 日照時間は、松江 多い 浜田 多い 西郷 平年並

地上気象 気象経過図：2017年04月11日-2017年04月20日

西郷

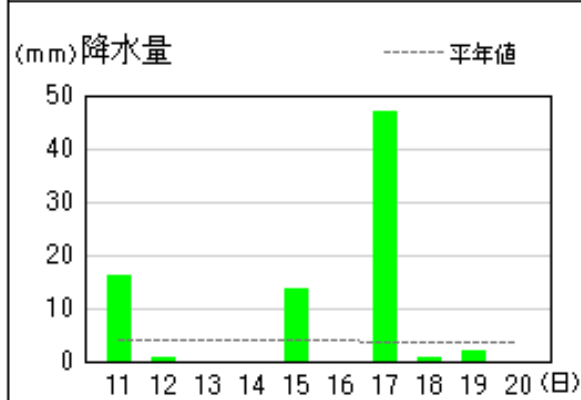
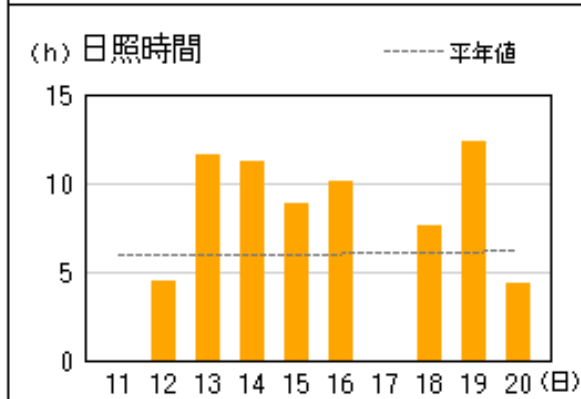
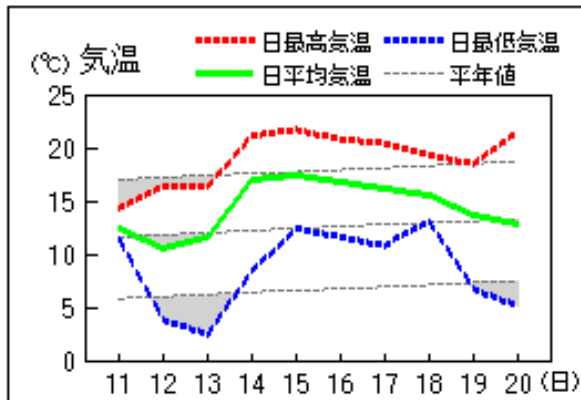
松江

浜田

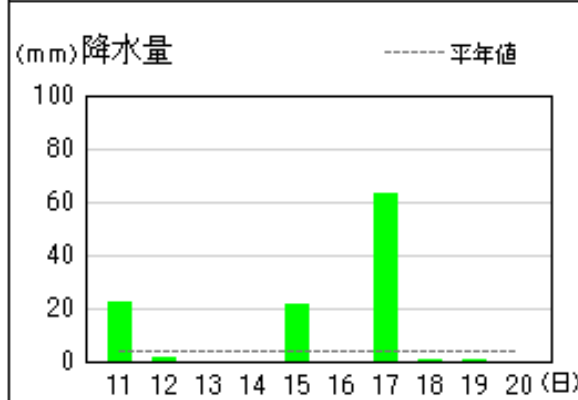
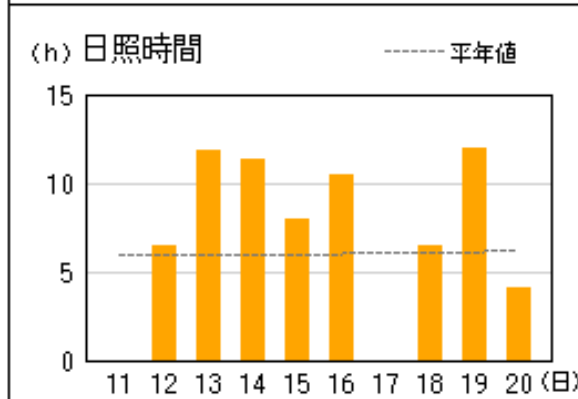
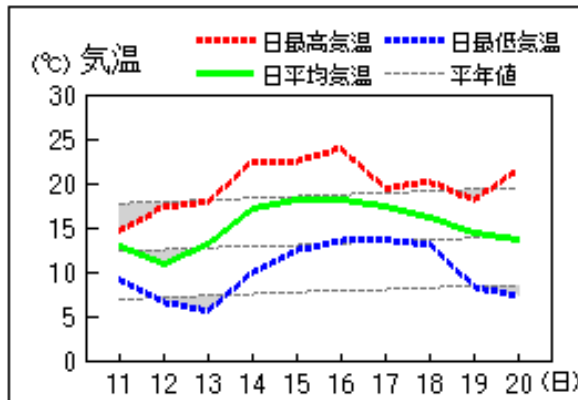


アメダス 気象経過図：2017年04月11日-2017年04月20日

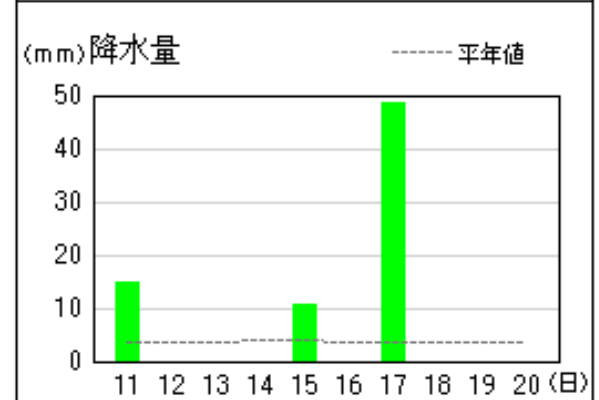
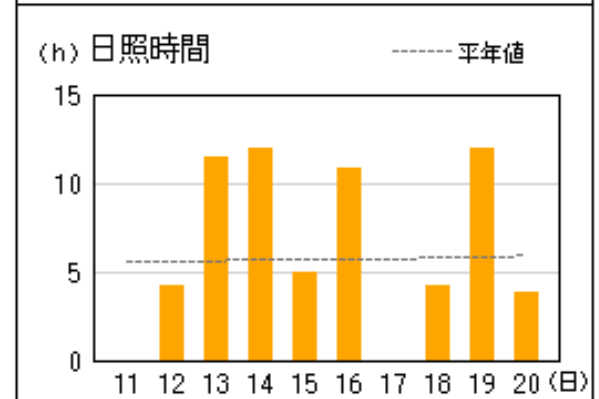
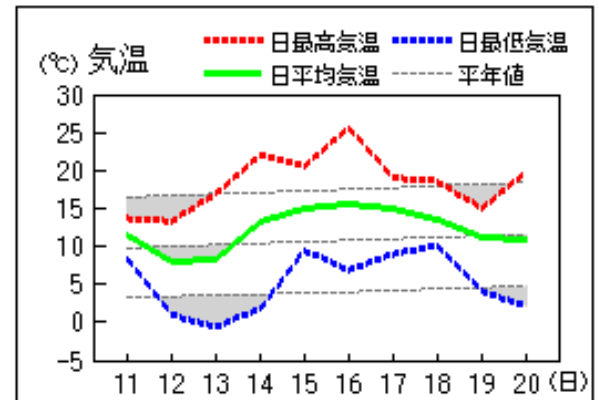
出雲



大田

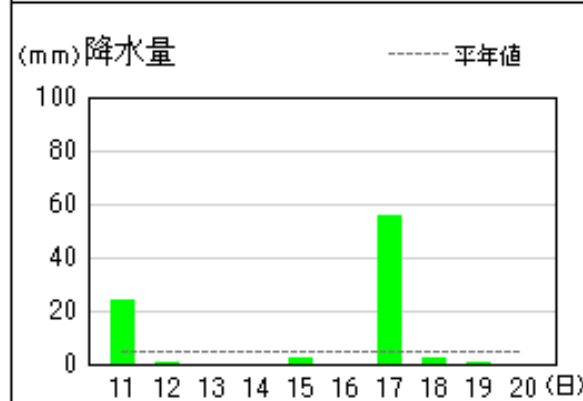
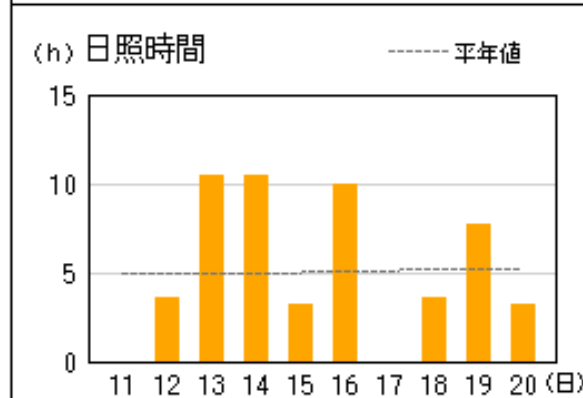
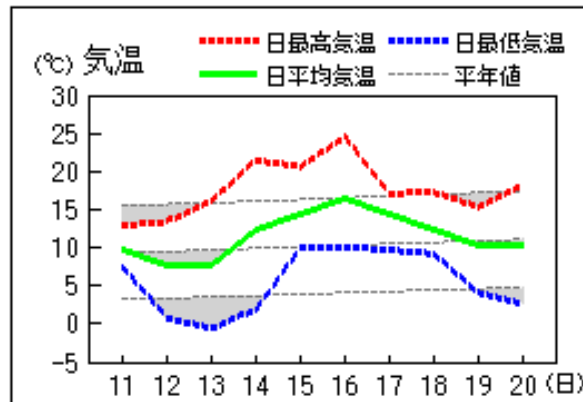


横田

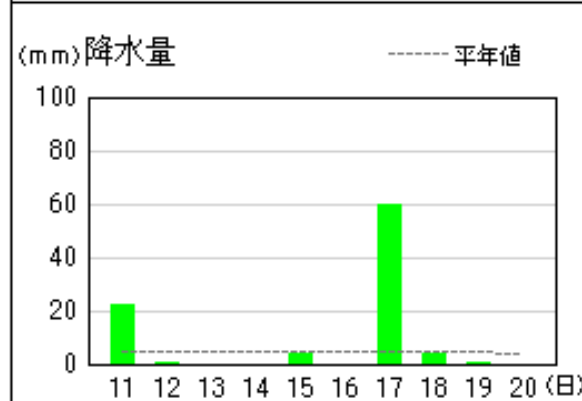
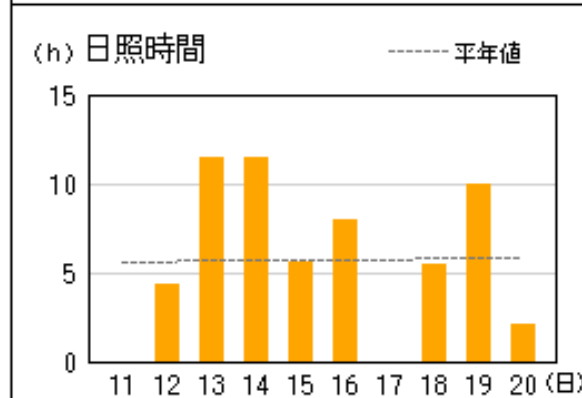
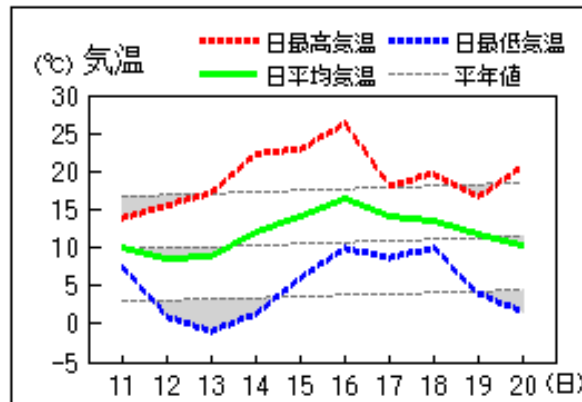


アメダス 気象経過図：2017年04月11日-2017年04月20日

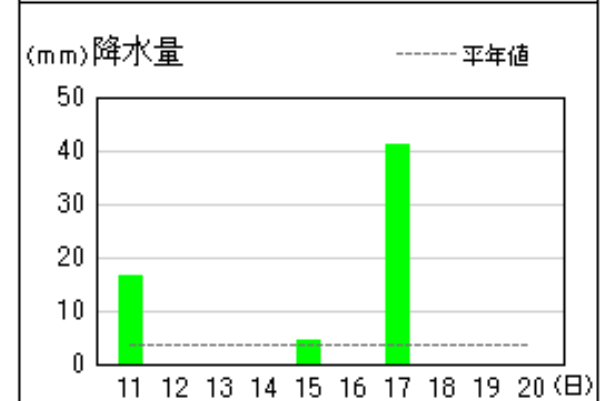
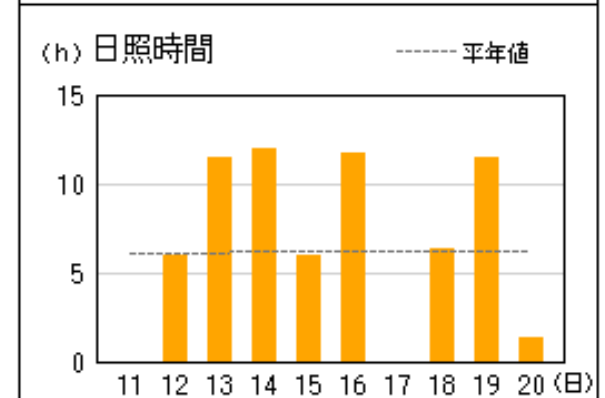
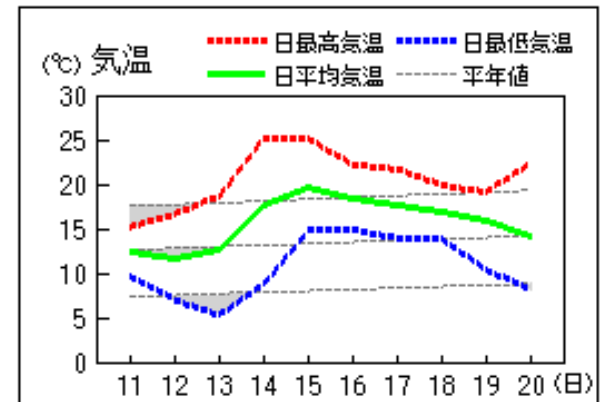
赤名



瑞穂



益田

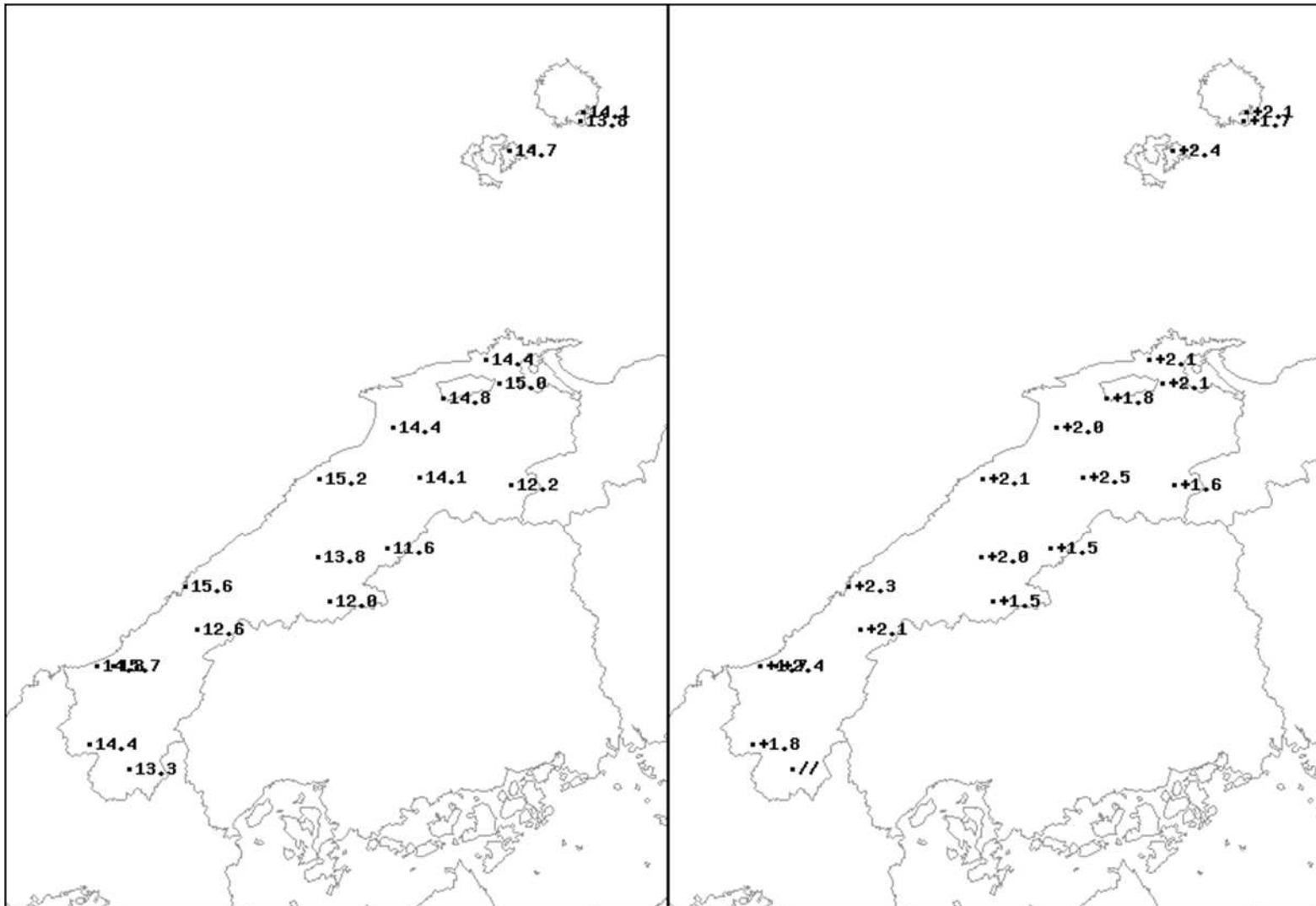


4月中旬のアメダス気象分布図（平均気温）

平均気温（ ）

平年差（ ）

観測値・平年値（ ）



地点名	実況値	平年値	平年差
西郷	14.1	12.0	+ 2.1
西郷岬	13.8	12.1	+ 1.7
海士	14.7	12.3	+ 2.4
鹿島	14.4	12.3	+ 2.1
斐川	14.8	13.0	+ 1.8
松江	15.0	12.9	+ 2.1
出雲	14.4	12.4	+ 2.0
大田	15.2	13.1	+ 2.1
掛合	14.1	11.6	+ 2.5
横田	12.2	10.6	+ 1.6
赤名	11.6	10.1	+ 1.5
川本	13.8	11.8	+ 2.0
浜田	15.6	13.3	+ 2.3
瑞穂	12.0	10.5	+ 1.5
弥栄	12.6	10.5	+ 2.1
高津	14.8	13.1	+ 1.7
益田	15.7	13.3	+ 2.4
津和野	14.4	12.6	+ 1.8
吉賀	13.3	//	//

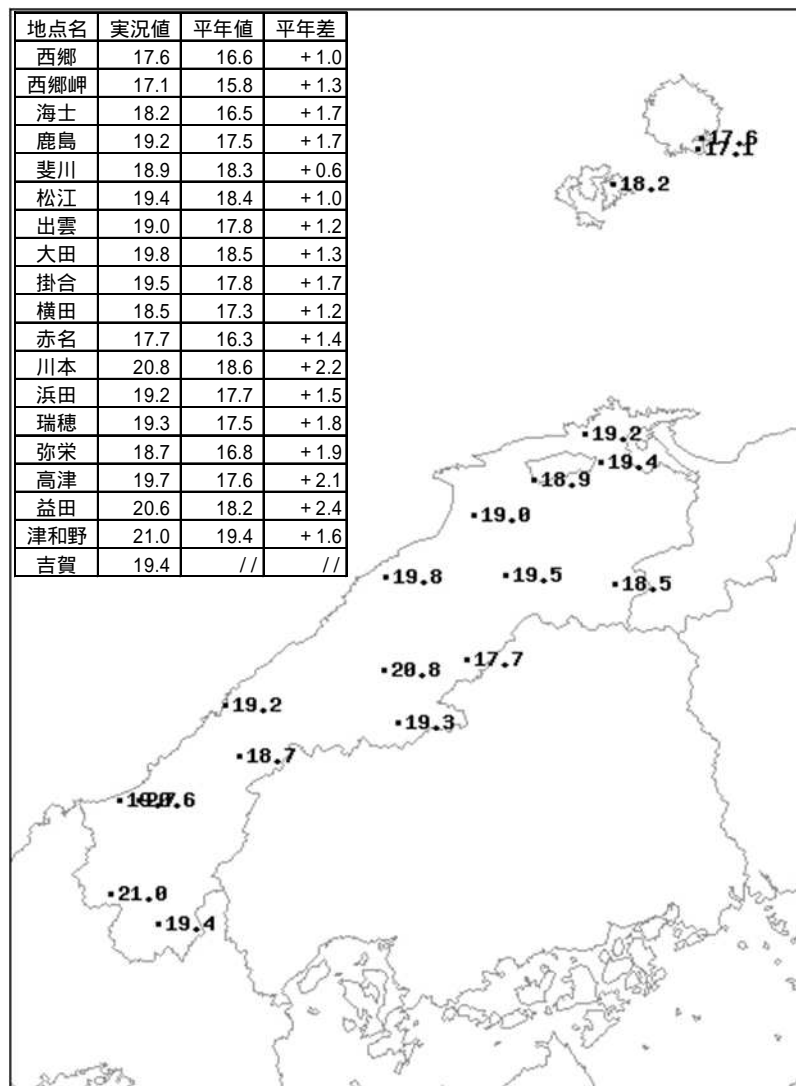
凡例

- D 正常値
- 現象なし
- D) 準正常値
- D] 資料不足値
- X 資料なし
- // 平年値なし

4月中旬のアメダス気象分布図（最高気温・最低気温の旬平均）

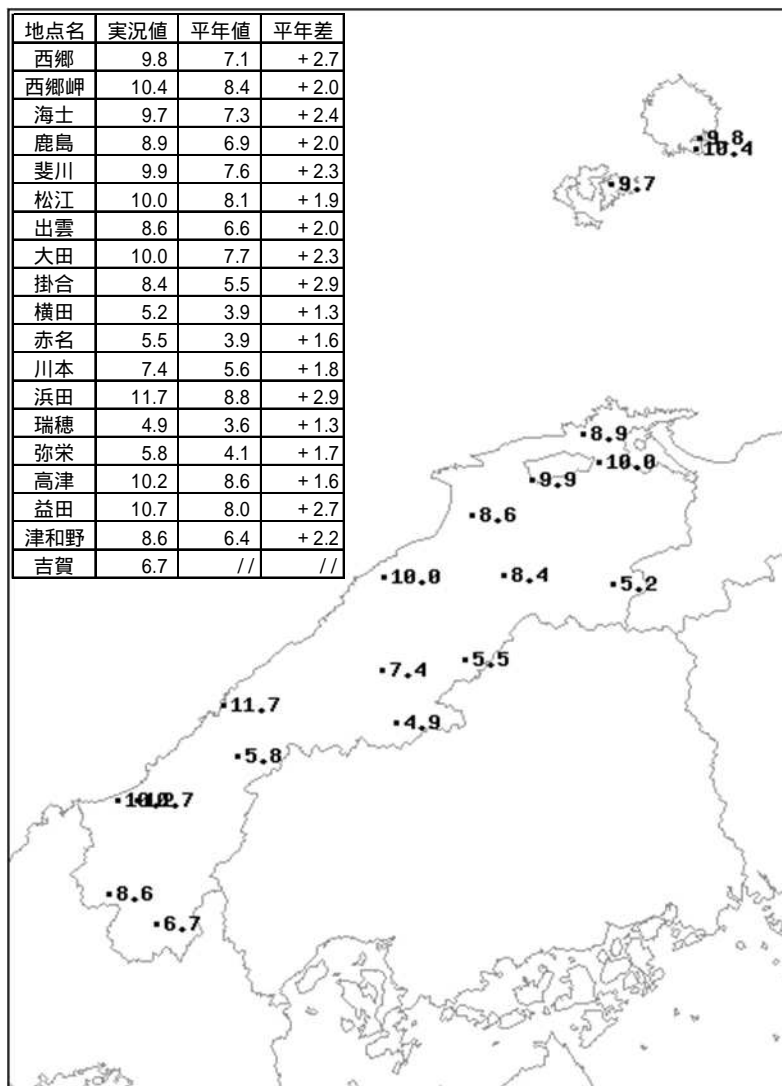
最高気温の旬平均（ ）

地点名	実況値	平年値	平年差
西郷	17.6	16.6	+1.0
西郷岬	17.1	15.8	+1.3
海士	18.2	16.5	+1.7
鹿島	19.2	17.5	+1.7
斐川	18.9	18.3	+0.6
松江	19.4	18.4	+1.0
出雲	19.0	17.8	+1.2
大田	19.8	18.5	+1.3
掛合	19.5	17.8	+1.7
横田	18.5	17.3	+1.2
赤名	17.7	16.3	+1.4
川本	20.8	18.6	+2.2
浜田	19.2	17.7	+1.5
瑞穂	19.3	17.5	+1.8
弥栄	18.7	16.8	+1.9
高津	19.7	17.6	+2.1
益田	20.6	18.2	+2.4
津和野	21.0	19.4	+1.6
吉賀	19.4	//	//



最低気温の旬平均（ ）

地点名	実況値	平年値	平年差
西郷	9.8	7.1	+2.7
西郷岬	10.4	8.4	+2.0
海士	9.7	7.3	+2.4
鹿島	8.9	6.9	+2.0
斐川	9.9	7.6	+2.3
松江	10.0	8.1	+1.9
出雲	8.6	6.6	+2.0
大田	10.0	7.7	+2.3
掛合	8.4	5.5	+2.9
横田	5.2	3.9	+1.3
赤名	5.5	3.9	+1.6
川本	7.4	5.6	+1.8
浜田	11.7	8.8	+2.9
瑞穂	4.9	3.6	+1.3
弥栄	5.8	4.1	+1.7
高津	10.2	8.6	+1.6
益田	10.7	8.0	+2.7
津和野	8.6	6.4	+2.2
吉賀	6.7	//	//

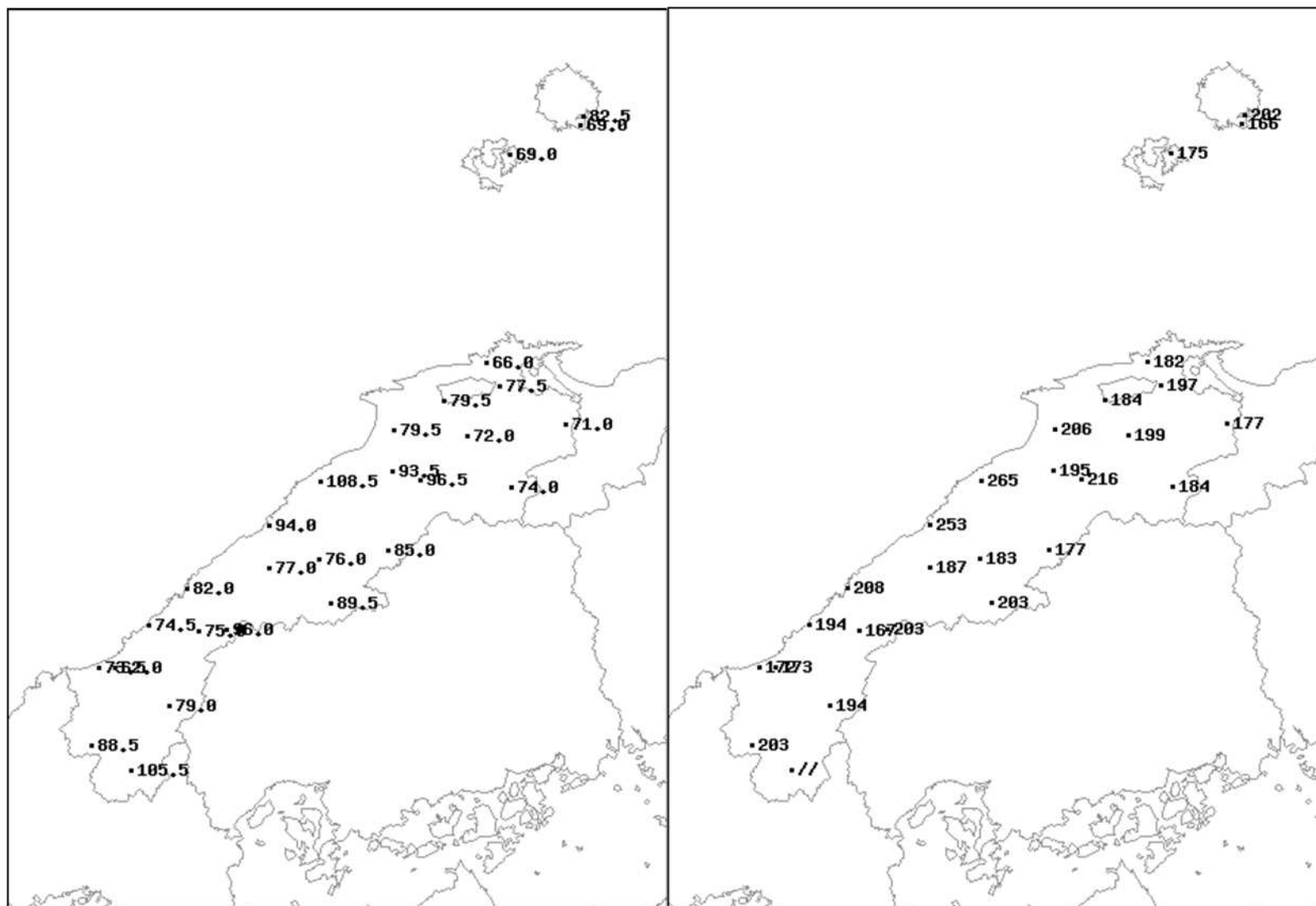


4月中旬のアメダス気象分布図（降水量）

降水量(mm)

平年比(%)

観測値・平年値(mm)



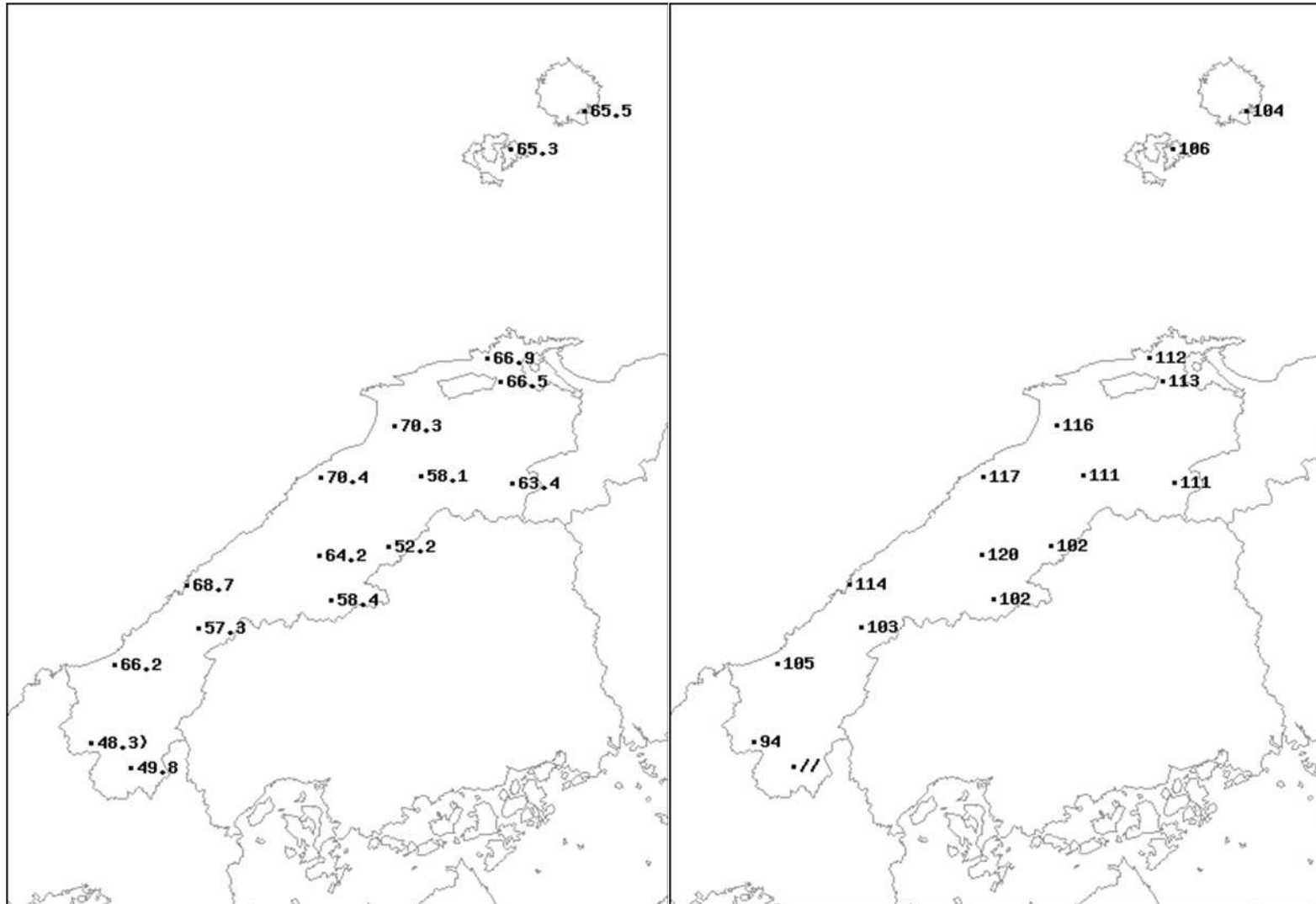
地点名	実況値	平年値	平年比(%)
西郷	82.5	40.9	202
西郷岬	69.0	41.6	166
海士	69.0	39.4	175
鹿島	66.0	36.2	182
斐川	79.5	43.1	184
松江	77.5	39.4	197
出雲	79.5	38.5	206
大東	72.0	36.2	199
伯太	71.0	40.1	177
佐田	93.5	48.0	195
大田	108.5	41.0	265
掛合	96.5	44.7	216
横田	74.0	40.2	184
福光	94.0	37.1	253
赤名	85.0	48.1	177
桜江	77.0	41.1	187
川本	76.0	41.5	183
浜田	82.0	39.4	208
瑞穂	89.5	44.0	203
三隅	74.5	38.5	194
弥栄	75.0	44.9	167
波佐	96.0	47.3	203
高津	73.5	42.8	172
益田	62.0	35.8	173
匹見	79.0	40.8	194
津和野	88.5	43.7	203
吉賀	105.5	//	//

4月上旬のアメダス気象分布図（日照時間）

日照時間(h)

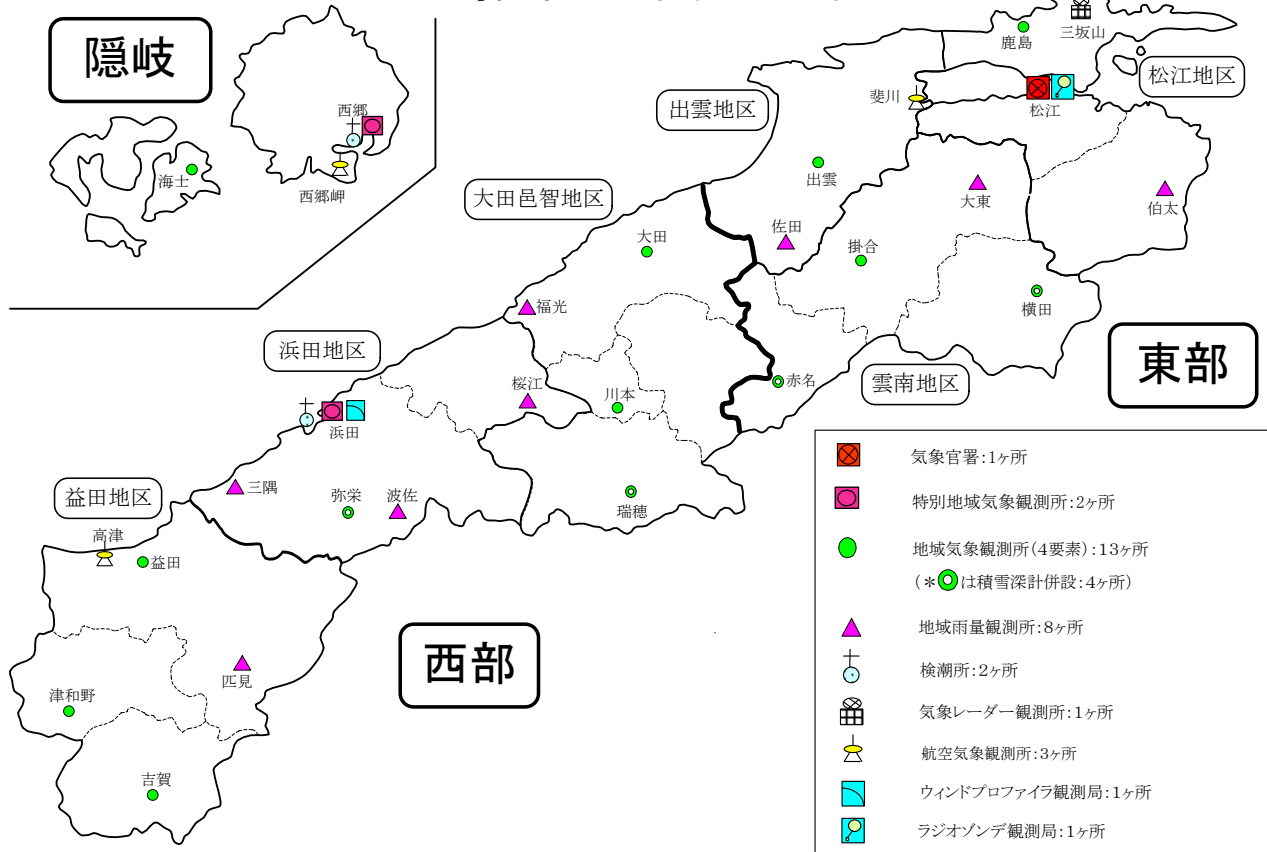
平年比(%)

観測値・平年値(h)



地点名	実況値	平年値	平年比(%)
西郷	65.5	63.0	104
海士	65.3	61.4	106
鹿島	66.9	60.0	112
松江	66.5	58.9	113
出雲	70.3	60.4	116
大田	70.4	60.4	117
掛合	58.1	52.4	111
横田	63.4	56.9	111
赤名	52.2	51.3	102
川本	64.2	53.3	120
浜田	68.7	60.3	114
瑞穂	58.4	57.4	102
弥栄	57.3	55.8	103
益田	66.2	63.0	105
津和野	48.3	51.4	94
吉賀	49.8	//	//

島根県内気象観測所配置図



平成28年9月28日現在

島根県地域気象観測所（アメダス）所在地一覧表

観測所	気温	降水量	日照	風向 風速	積雪	所在地	緯度	経度	海面上 の高さ
西郷	○	○	○	○	○	隠岐郡隠岐の島町西町大城ノ一（西郷特別地域気象観測所）	36°12.2'	133°20.0'	27m
西郷岬	○	○		○		隠岐郡隠岐の島町岬町（隠岐航空気象観測所）	36°10.7'	133°19.4'	80m
海士	○	○	○	○		隠岐郡海士町海士	36°05.8'	133°05.8'	3m
鹿島	○	○	○	○		松江市鹿島町北講武	35°31.2'	133°01.3'	5m
斐川	○	○		○		出雲市斐川町沖州（出雲航空気象観測所）	35°24.8'	132°53.4'	2m
松江	○	○	○	○	○	松江市西津田（松江地方気象台）	35°27.4'	133°03.9'	17m
出雲	○	○	○	○		出雲市芦渡町	35°19.9'	132°43.8'	20m
大東		○				雲南市大東町下阿用	35°19.1'	132°57.9'	56m
伯太		○				安来市伯太町母里	35°21.0'	133°16.4'	23m
佐田		○				出雲市佐田町大呂	35°13.3'	132°43.4'	100m
大田	○	○	○	○		大田市大田町大田	35°11.4'	132°29.8'	30m
掛合	○	○	○	○		雲南市掛合町掛合	35°11.8'	132°48.9'	215m
横田	○	○	○	○	○	仁多郡奥出雲町稲原	35°10.4'	133°06.2'	369m
福光		○				大田市温泉津町福光	35°04.2'	132°20.0'	8m
赤名	○	○	○	○	○	飯石郡飯南町下赤名	35°00.1'	132°42.7'	444m
桜江		○				江津市桜江町川戸	34°57.2'	132°20.0'	32m
川本	○	○	○	○		邑智郡川本町川本	34°58.6'	132°29.5'	132m
浜田	○	○	○	○		浜田市大辻町（浜田特別地域気象観測所）	34°53.8'	132°04.2'	19m
瑞穂	○	○	○	○	○	邑智郡邑南町淀原	34°51.2'	132°31.8'	327m
三隅		○				浜田市三隅町西河内	34°47.7'	131°56.9'	9m
弥栄	○	○	○	○	○	浜田市弥栄町長安本郷	34°46.6'	132°06.5'	380m
波佐		○				浜田市金城町波佐	34°46.8'	132°11.8'	370m
高津	○	○		○		益田市内田町（石見航空気象観測所）	34°40.5'	131°47.4'	54m
益田	○	○	○	○		益田市あけぼの東町	34°40.6'	131°50.6'	4m
匹見		○				益田市匹見町匹見	34°34.3'	132°01.0'	259m
津和野	○	○	○	○		鹿足郡津和野町森村	34°27.7'	131°46.2'	165m
吉賀	○	○	○	○		鹿足郡吉賀町七日市	34°23.5'	131°53.6'	250m