

島根県の気象概況(旬の速報)

平成29年4月上旬

松江地方気象台

気象概況 平成 29 年 4 月上旬

期間中は、前半は高気圧に覆われて晴れた日が多かったが、後半は前線や低気圧の影響を受けた。

日付	天気概況	松江(06時～18時)	松江(18時～翌06時)
1日	気圧の谷通過後、高気圧に覆われる	曇後晴	晴
2日	高気圧に覆われる	晴	快晴
3日	高気圧に覆われる	快晴	快晴
4日	高気圧に覆われるが、次第に気圧の谷接近	晴後一時薄曇	曇
5日	高気圧の後面となる	曇	曇後時々雨
6日	南から湿った空気が入り前線が山陰沖に発生	雨	雨時々曇
7日	西日本に前線停滞	雨後曇	霧一時曇
8日	西日本を前線が南下	曇後一時雨、霧を伴う	曇時々雨
9日	気圧の谷の影響を受ける	曇	薄曇
10日	前線を伴った低気圧が接近	曇	曇後雨

気象官署・特別地域気象観測所の観測値(4月上旬)

要素	気温()						降水量(mm)		日照時間(h)	
	平均		最高		最低		本年	平年	本年	平年
	本年	平年	本年	平年	本年	平年				
松江	13.2	11.1	17.9	16.6	8.8	6.1	15.0	40.7	52.7	56.2
浜田	13.3	11.7	17.8	16.2	8.8	6.9	17.5	42.8	40.4	56.8
西郷	11.9	10.1	15.8	14.9	7.9	5.0	16.0	37.7	64.5	59.9

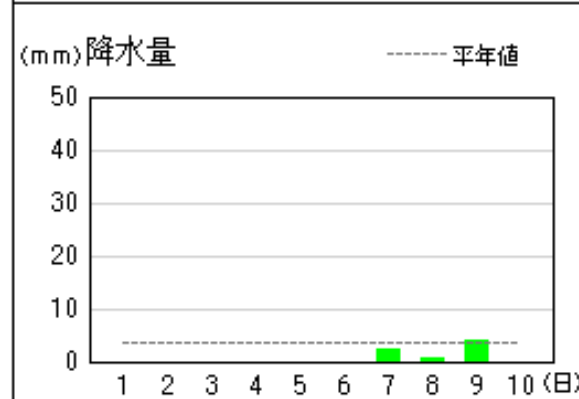
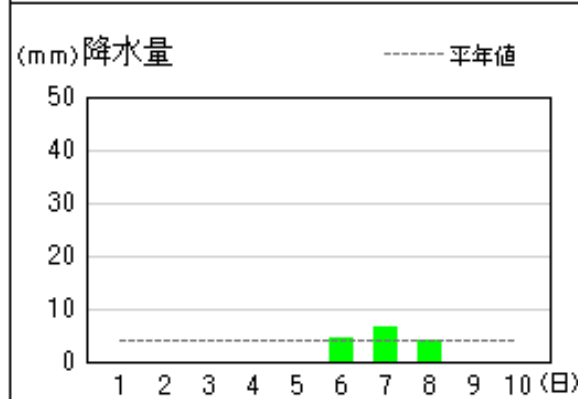
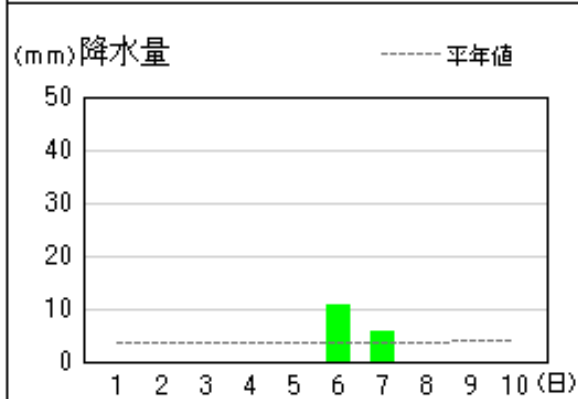
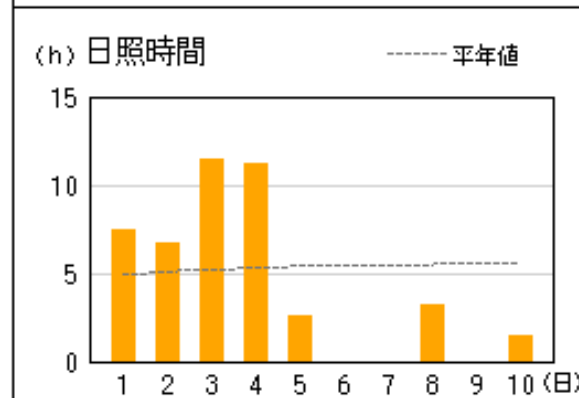
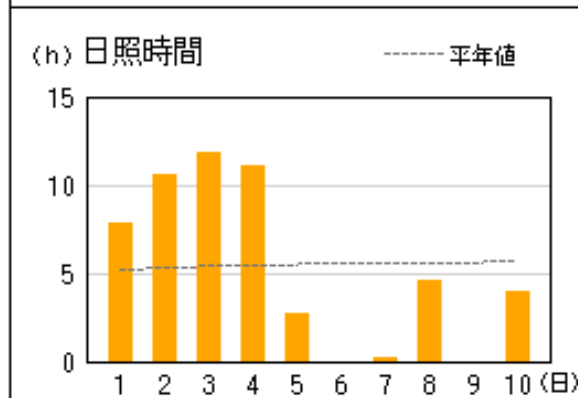
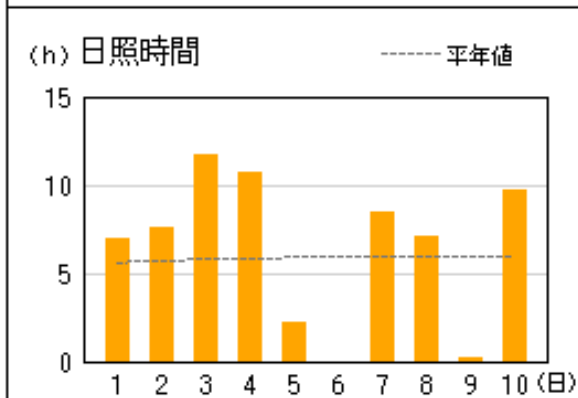
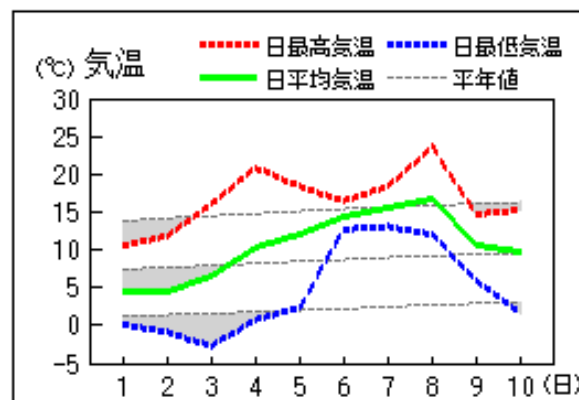
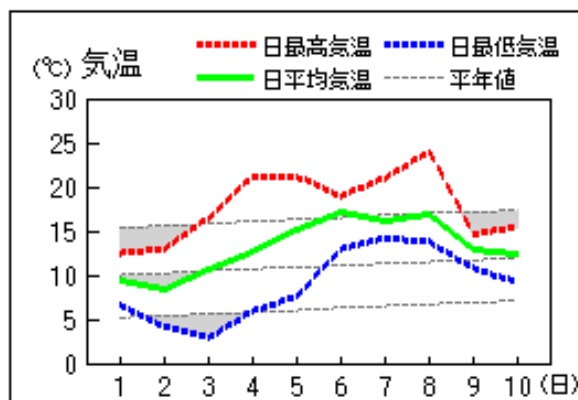
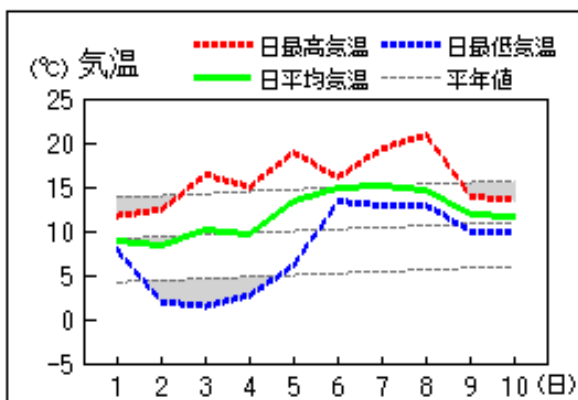
平均気温は、松江 かなり高い 浜田 高い 西郷 高い
 降水量は、松江 少ない 浜田 少ない 西郷 少ない
 日照時間は、松江 平年並 浜田 少ない 西郷 平年並

アメダス 気象経過図：2017年04月01日-2017年04月10日

西郷

松江

横田

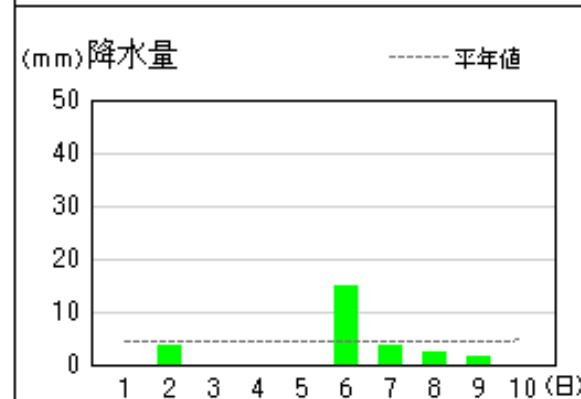
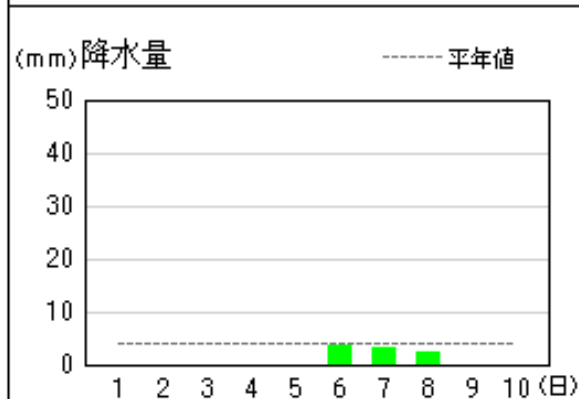
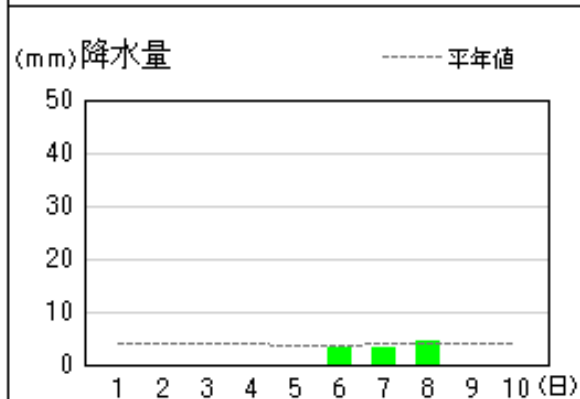
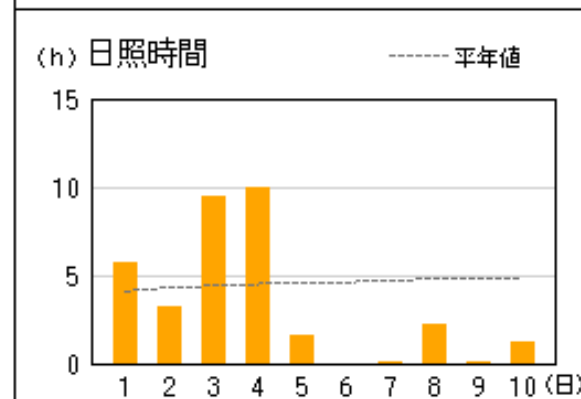
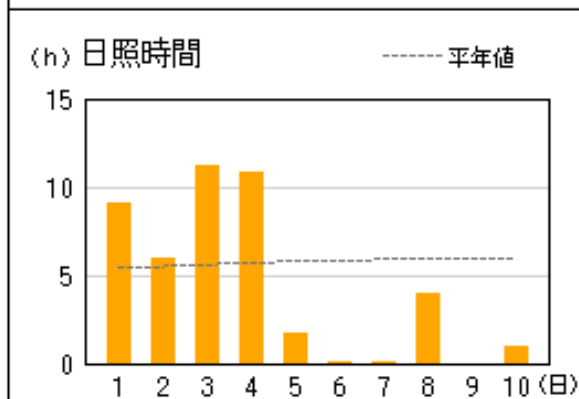
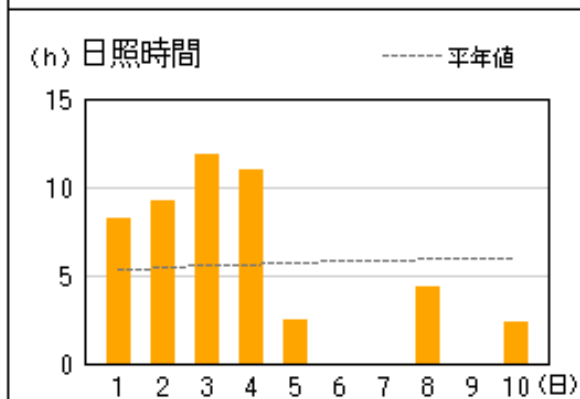
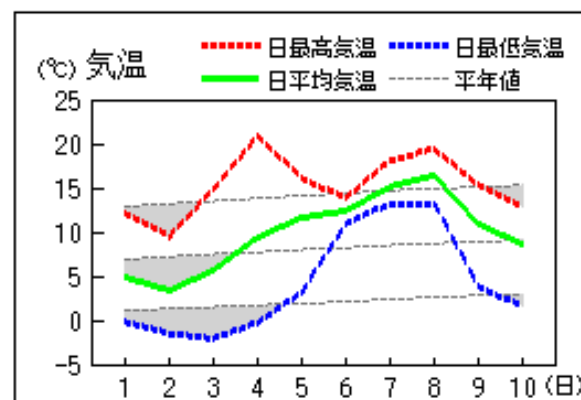
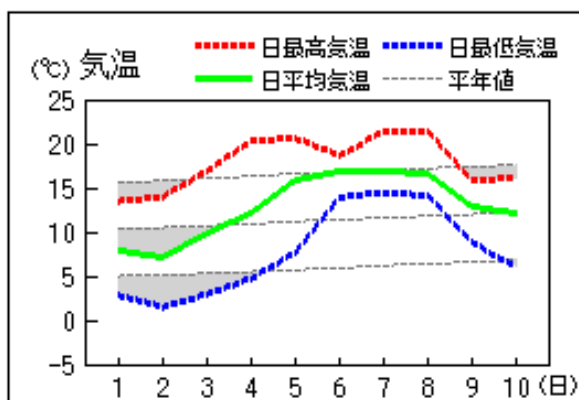
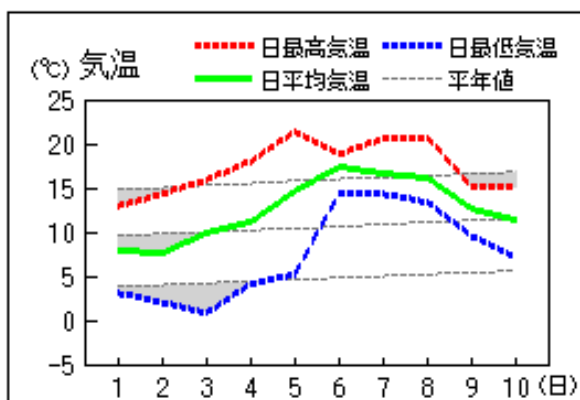


アメダス 気象経過図：2017年04月01日-2017年04月10日

出雲

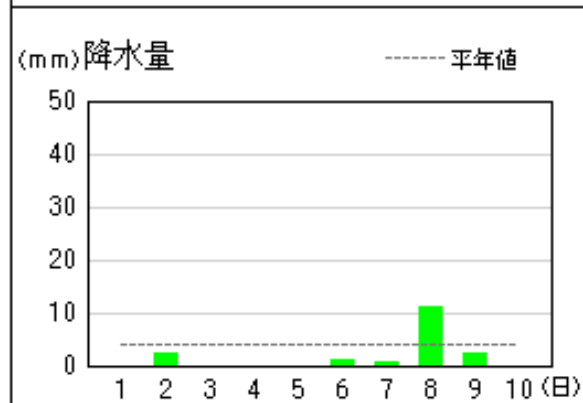
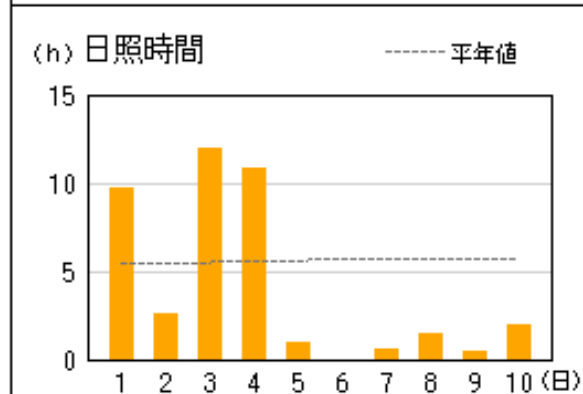
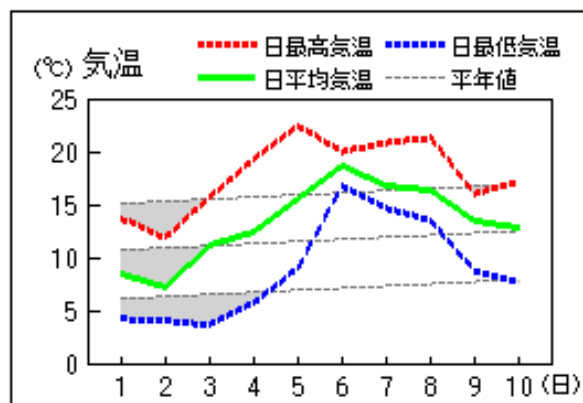
大田

赤名

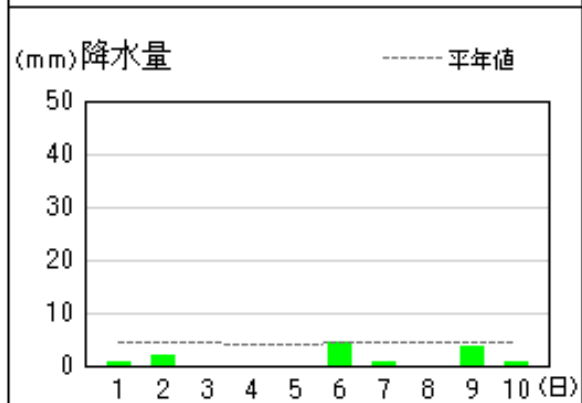
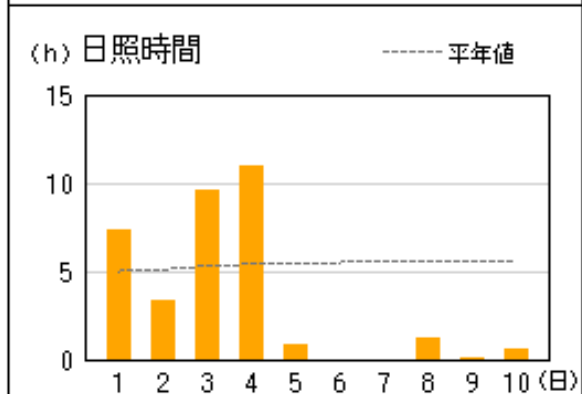
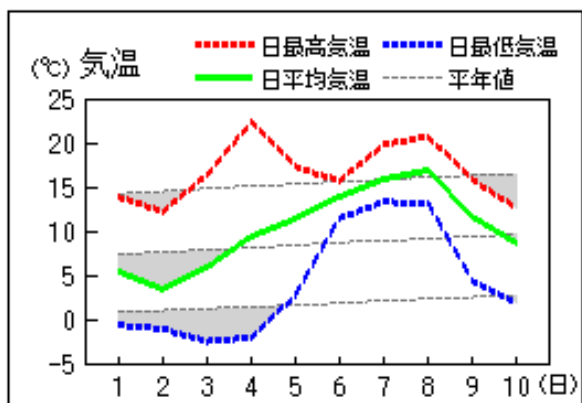


アメダス 気象経過図：2017年04月01日-2017年04月10日

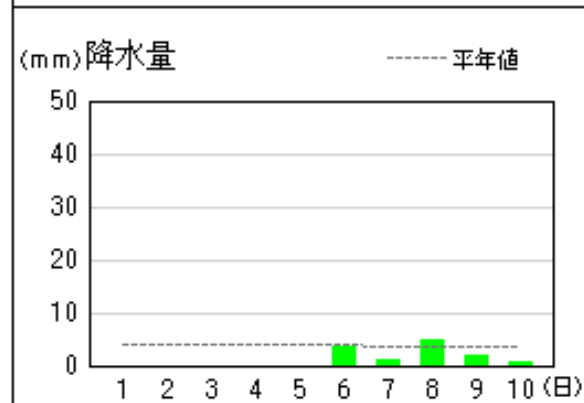
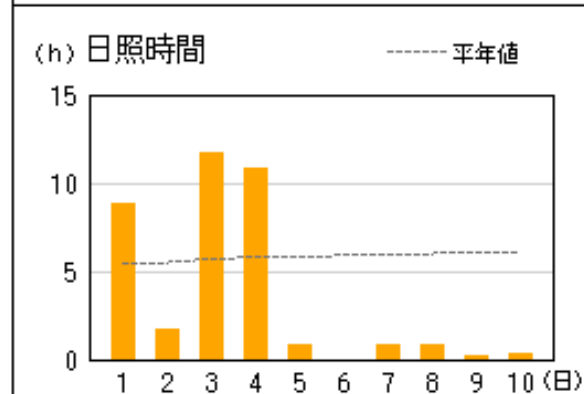
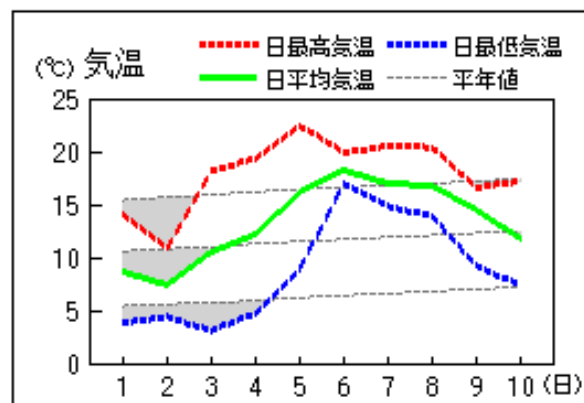
浜田



瑞穂



益田

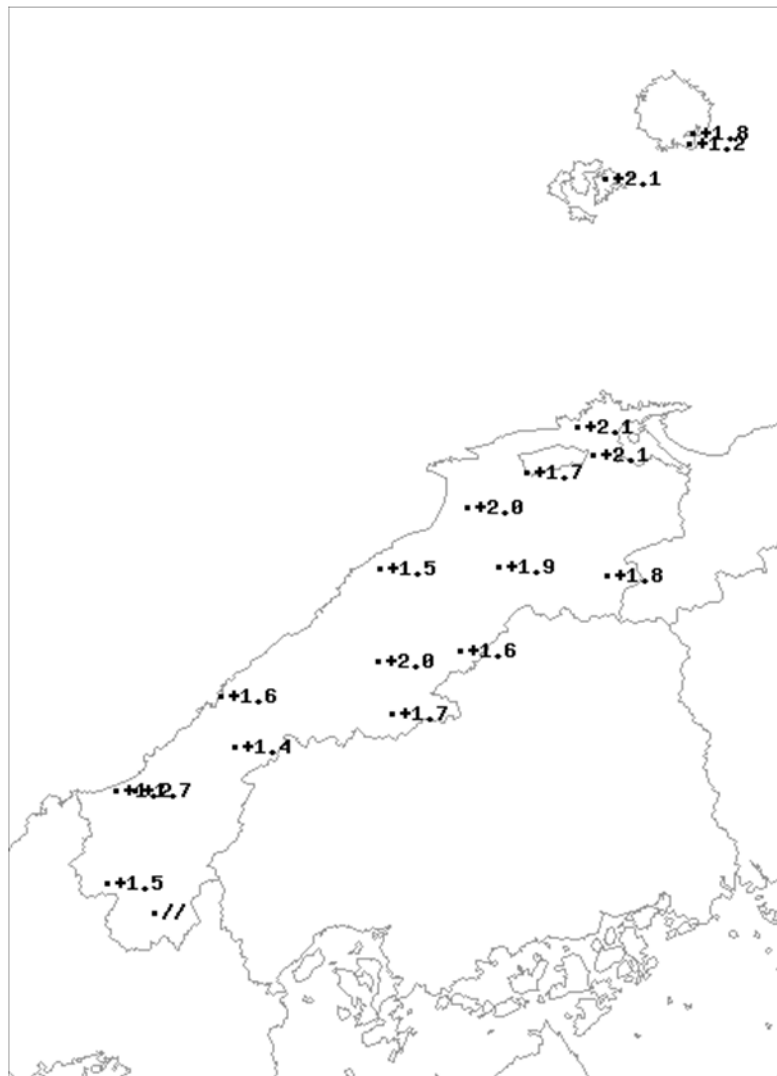
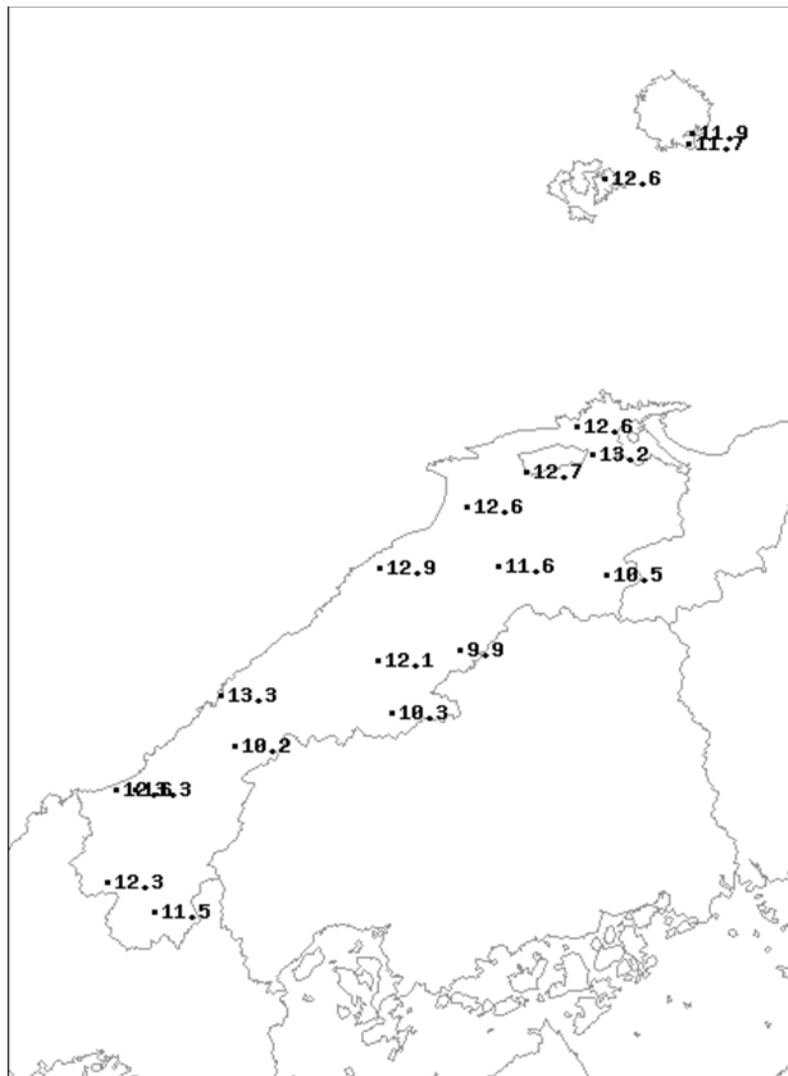


4月上旬のアメダス気象分布図（平均気温）

平均気温（ ）

平年差（ ）

観測値・平年値（ ）




地点名	実況値	平年値	平年差
西郷	11.9	10.1	+1.8
西郷岬	11.7	10.5	+1.2
海士	12.6	10.5	+2.1
鹿島	12.6	10.5	+2.1
斐川	12.7	11.0	+1.7
松江	13.2	11.1	+2.1
出雲	12.6	10.6	+2.0
大田	12.9	11.4	+1.5
掛合	11.6	9.7	+1.9
横田	10.5	8.7	+1.8
赤名	9.9	8.3	+1.6
川本	12.1	10.1	+2.0
浜田	13.3	11.7	+1.6
瑞穂	10.3	8.6	+1.7
弥栄	10.2	8.8	+1.4
高津	12.6	11.4	+1.2
益田	13.3	11.6	+1.7
津和野	12.3	10.8	+1.5
吉賀	11.5	//	//

凡例


- D 正常値
- 現象なし
- D) 準正常値
- D] 資料不足値
- X 資料なし
- // 平年値なし

4月上旬のアメダス気象分布図（最高気温・最低気温の旬平均）

最高気温の旬平均（ ）



最低気温の旬平均（ ）

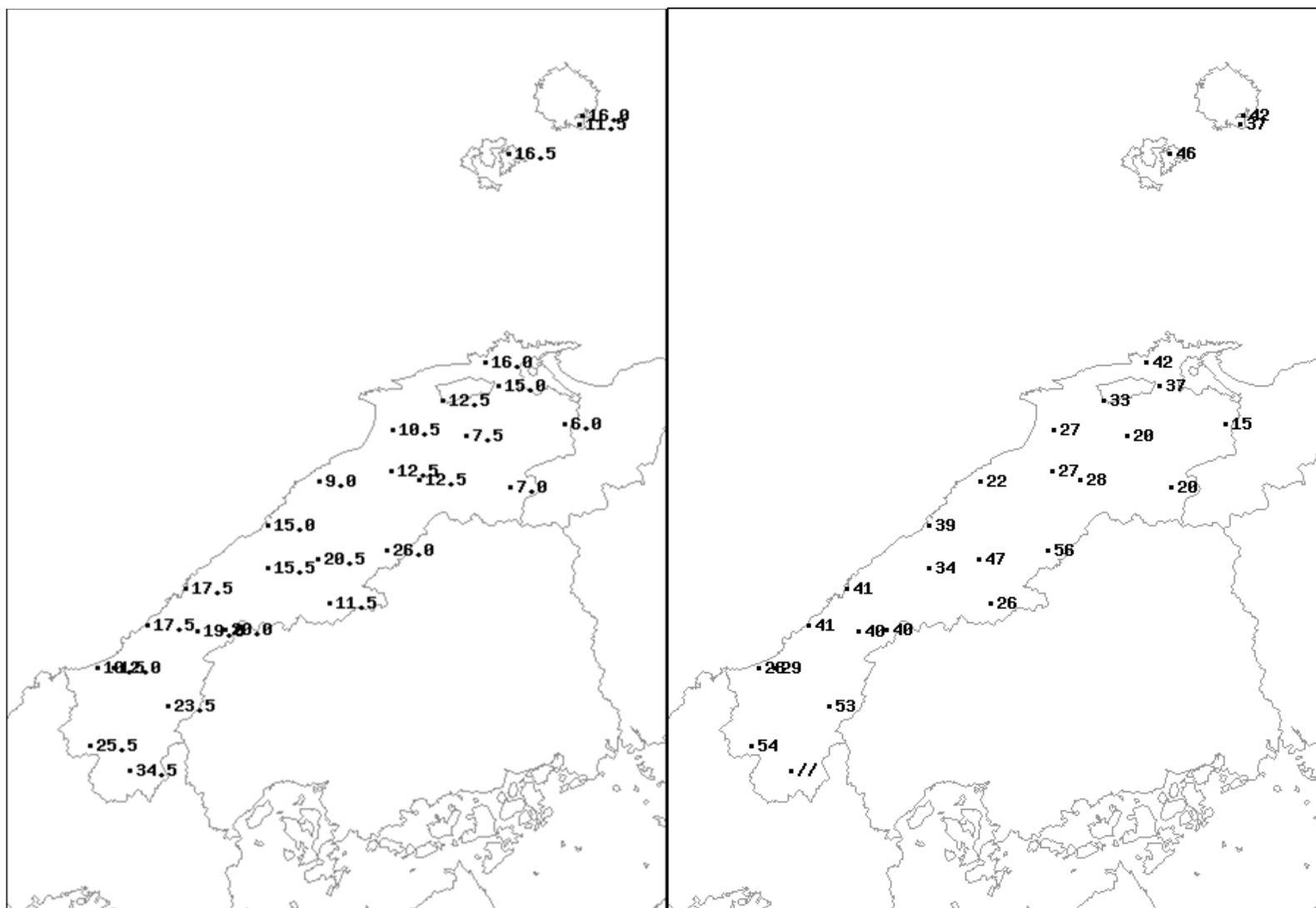


4月上旬のアメダス気象分布図（降水量）

降水量(mm)

平年比(%)

観測値・平年値(mm)



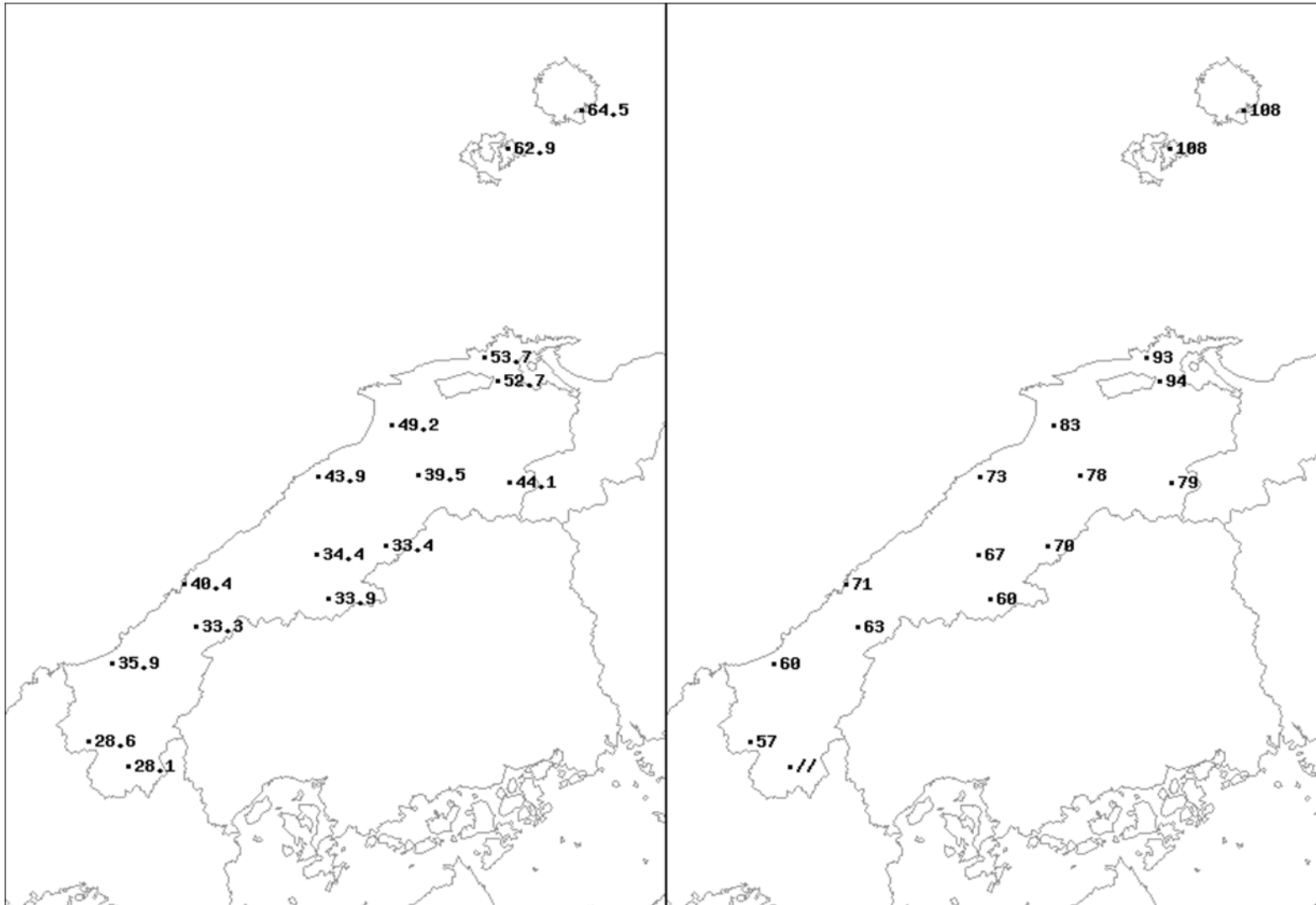
地点名	実況値	平年値	平年比(%)
西郷	160	377	42
西郷岬	115	309	37
海士	165	355	46
鹿島	160	384	42
斐川	125	379	33
松江	150	407	37
出雲	105	39.1	27
大東	7.5	38.1	20
伯太	6.0	389	15
佐田	125	459	27
大田	9.0	41.3	22
掛合	125	445	28
横田	7.0	35.7	20
福光	15.0	38.4	39
赤名	260	463	56
桜江	155	454	34
川本	205	439	47
浜田	175	428	41
瑞穂	115	435	26
三隅	175	42.7	41
弥栄	190	47.7	40
波佐	200	499	40
高津	105	37.3	28
益田	120	40.7	29
匹見	235	44.0	53
津和野	255	47.0	54
吉賀	345	//	//

4月上旬のアメダス気象分布図（日照時間）

日照時間(h)

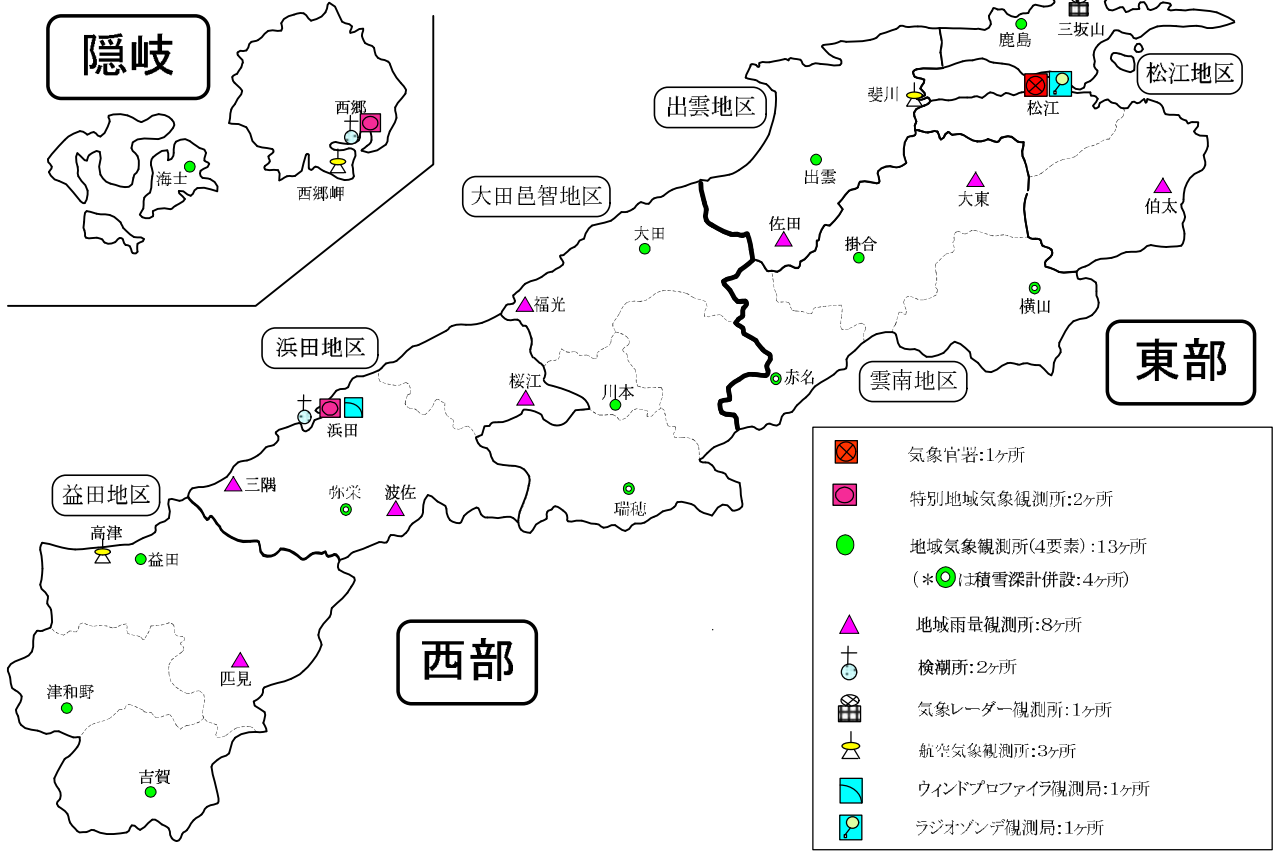
平年比(%)

観測値・平年値(h)



地点名	実況値	平年値	平年比(%)
西郷	645	599	108
海士	629	581	108
鹿島	537	577	93
松江	527	562	94
出雲	492	592	83
大田	439	599	73
掛合	395	506	78
横田	441	561	79
赤名	334	477	70
川本	344	510	67
浜田	404	568	71
瑞穂	339	563	60
弥栄	333	531	63
益田	359	596	60
津和野	286	498	57
吉賀	281	//	//

島根県内気象観測所配置図



平成28年9月28日現在

島根県地域気象観測所（アメダス）所在地一覧表

観測所	気温	降水量	日照	風向 風速	積雪	所在地	緯度	経度	海面上 の 高さ
西郷						隠岐郡隠岐の島町西町大城ノ一（西郷特別地域気象観測所）	36°12.2'	133°20.0'	27m
西郷岬						隠岐郡隠岐の島町岬町（隠岐航空気象観測所）	36°10.7'	133°19.4'	80m
海士						隠岐郡海士町海士	36°05.8'	133°05.8'	3m
鹿島						松江市鹿島町北講武	35°31.2'	133°01.3'	5m
斐川						出雲市斐川町沖州（出雲航空気象観測所）	35°24.8'	132°53.4'	2m
松江						松江市西津田（松江地方気象台）	35°27.4'	133°03.9'	17m
出雲						出雲市芦渡町	35°19.9'	132°43.8'	20m
大東						雲南市大東町下阿用	35°19.1'	132°57.9'	56m
伯太						安来市伯太町母里	35°21.0'	133°16.4'	23m
佐田						出雲市佐田町大呂	35°13.3'	132°43.4'	100m
大田						大田市大田町大田	35°11.4'	132°29.8'	30m
掛合						雲南市掛合町掛合	35°11.8'	132°48.9'	215m
横田						仁多郡奥出雲町稲原	35°10.4'	133°06.2'	369m
福光						大田市温泉津町福光	35°04.2'	132°20.0'	8m
赤名						飯石郡飯南町下赤名	35°00.1'	132°42.7'	444m
桜江						江津市桜江町川戸	34°57.2'	132°20.0'	32m
川本						邑智郡川本町川本	34°58.6'	132°29.5'	132m
浜田						浜田市大辻町（浜田特別地域気象観測所）	34°53.8'	132°04.2'	19m
瑞穂						邑智郡邑南町淀原	34°51.2'	132°31.8'	327m
三隅						浜田市三隅町西河内	34°47.7'	131°56.9'	9m
弥栄						浜田市弥栄町長安本郷	34°46.6'	132°06.5'	380m
波佐						浜田市金城町波佐	34°46.8'	132°11.8'	370m
高津						益田市内田町（石見航空気象観測所）	34°40.5'	131°47.4'	54m
益田						益田市あけぼの東町	34°40.6'	131°50.6'	4m
匹見						益田市匹見町匹見	34°34.3'	132°01.0'	259m
津和野						鹿足郡津和野町森村	34°27.7'	131°46.2'	165m
吉賀						鹿足郡吉賀町七日市	34°23.5'	131°53.6'	250m