

# 島根県の気象概況(旬の速報)

平成29年3月下旬

松江地方気象台

## 気象概況 平成 29 年 3 月下旬

期間中は、高気圧と低気圧や気圧の谷が交互に通過したため、天気は周期的に変化した。

日付	天気概況	松江(06時～18時)	松江(18時～翌06時)
21日	日本の南岸を低気圧が東進後、冬型の気圧配置となる	雨後一時曇、あられを伴う	曇一時雨後晴
22日	高気圧に覆われるが、次第に気圧の谷が接近	晴後薄曇	薄曇
23日	気圧の谷の影響を受ける	曇	晴時々曇一時雨、あられを伴う
24日	高気圧に覆われるが、次第に気圧の谷が接近	薄曇	曇
25日	気圧の谷の通過後、高気圧に覆われる	曇後晴	晴
26日	気圧の谷の影響を受ける	曇時々晴	晴後曇一時雨
27日	気圧の谷の影響を受ける	曇時々雨一時晴	雨時々曇一時晴
28日	気圧の谷の影響を受ける	雨後晴	曇一時晴
29日	東シナ海を低気圧が東進	曇一時晴	曇
30日	高気圧に覆われるが、次第に気圧の谷が接近	晴時々曇	曇時々晴
31日	日本の南岸を低気圧が東進	雨	曇一時雨

### 気象官署・特別地域気象観測所の観測値(3月下旬)

要素	気温(°C)						降水量(mm)		日照時間(h)	
	平均		最高		最低		本年	平年	本年	平年
	本年	平年	本年	平年	本年	平年				
松江	8.6	8.9	13.6	14.0	4.7	4.4	38.5	46.9	61.2	51.4
浜田	8.9	9.7	13.4	14.1	5.1	5.3	53.5	43.5	58.8	53.8
西郷	7.5	8.1	12.2	12.5	3.3	3.5	15.0	43.0	44.9	54.6

平均気温は、松江 平年並  
降水量は、松江 平年並  
日照時間は、松江 多い

浜田 低い  
浜田 多い  
浜田 平年並

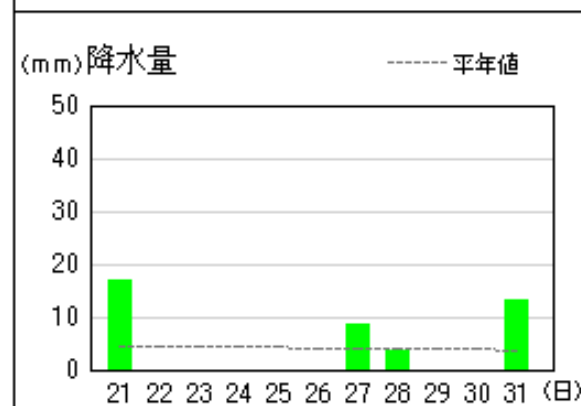
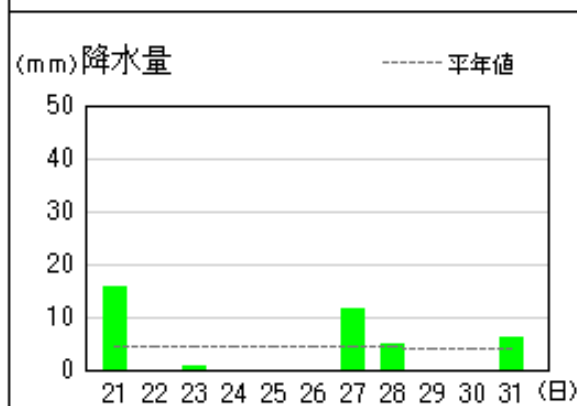
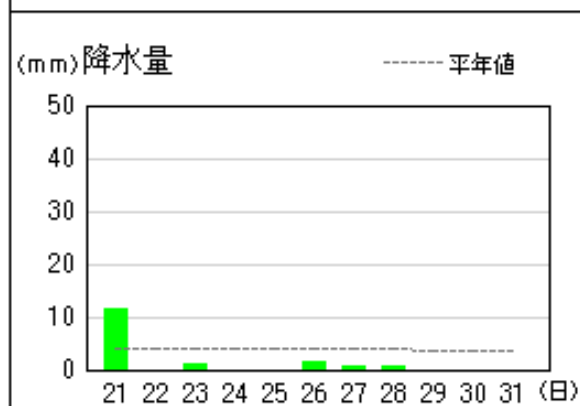
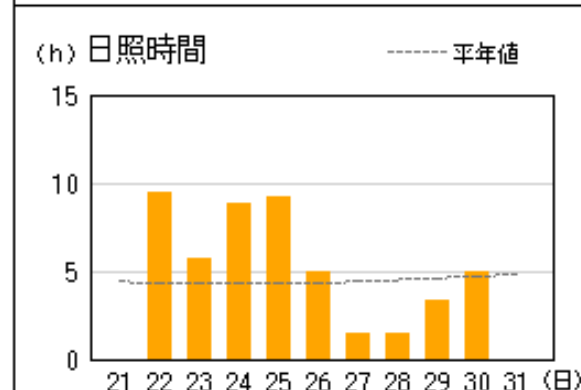
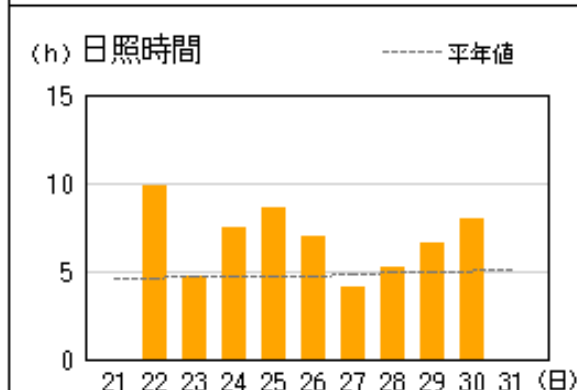
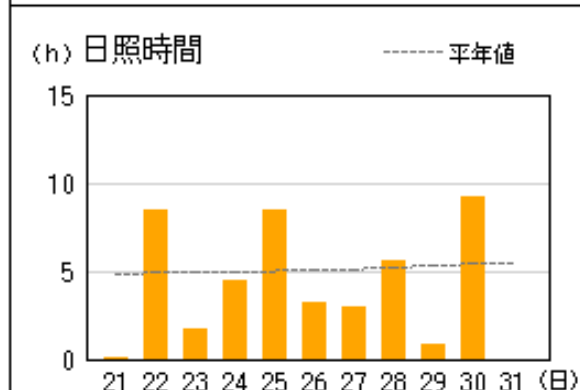
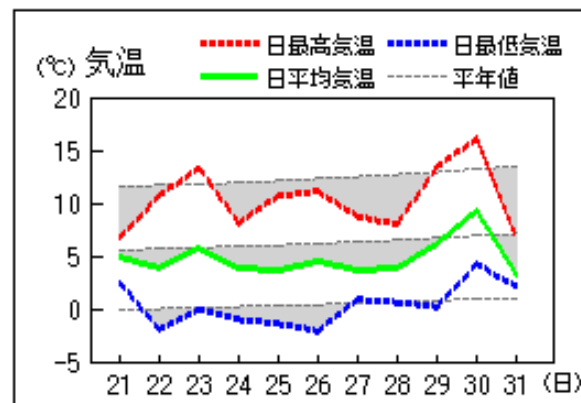
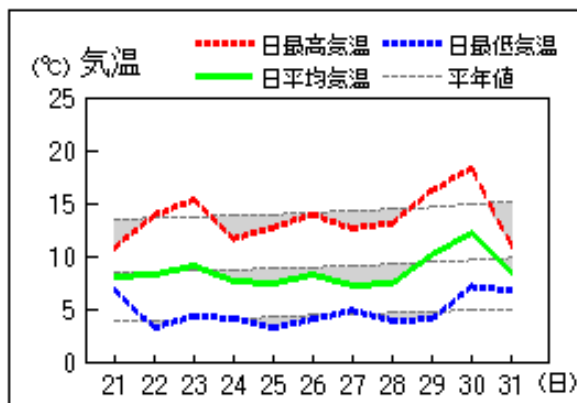
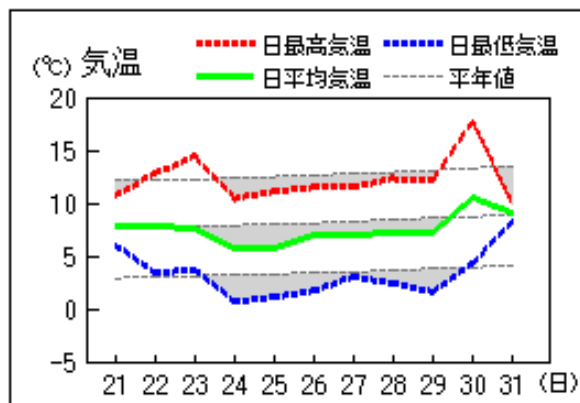
西郷 低い  
西郷 かなり少ない  
西郷 少ない

アメダス 気象経過図：2017年03月21日-2017年03月31日

西郷

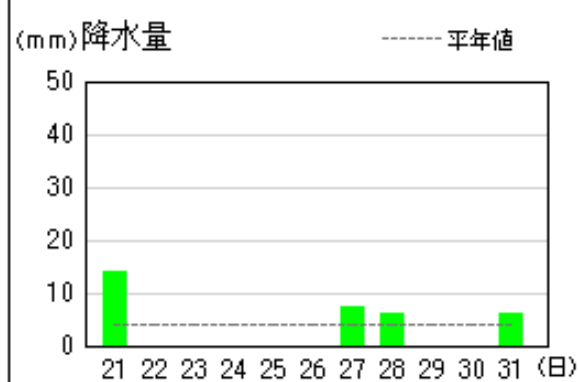
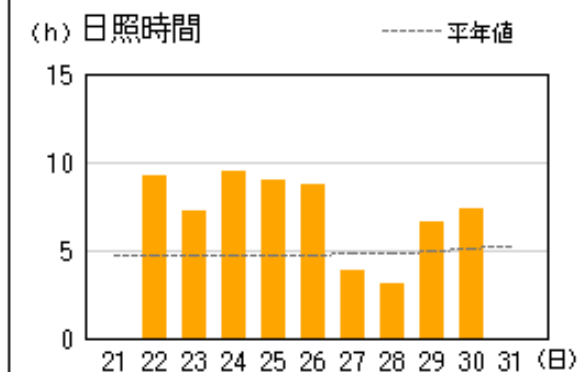
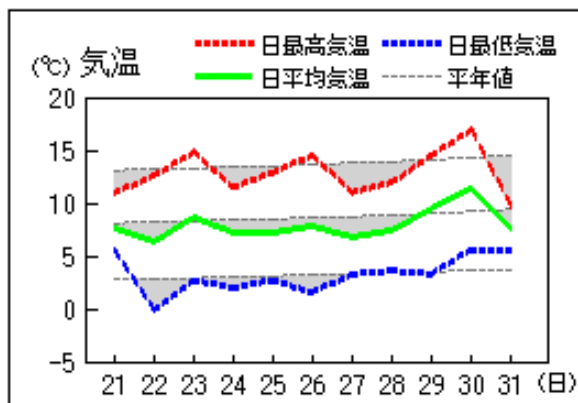
松江

横田

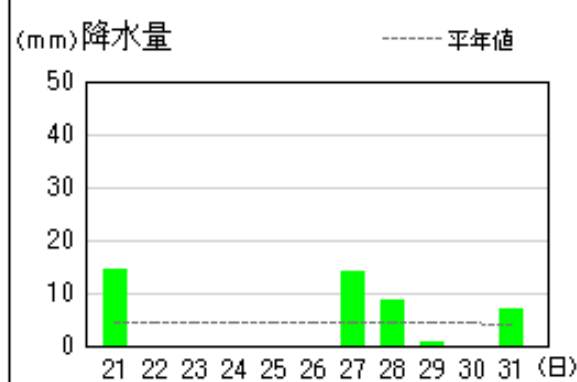
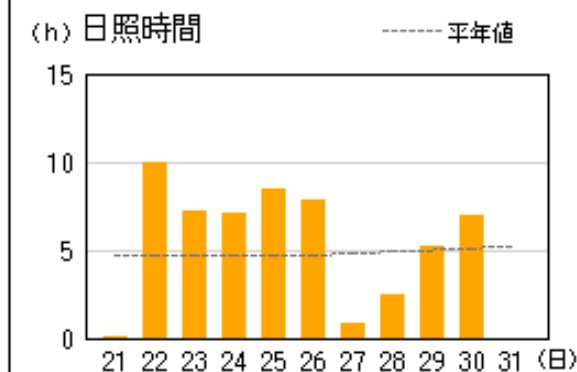
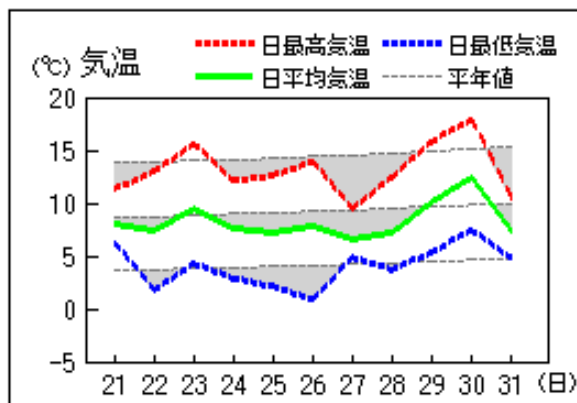


アメダス 気象経過図：2017年03月21日-2017年03月31日

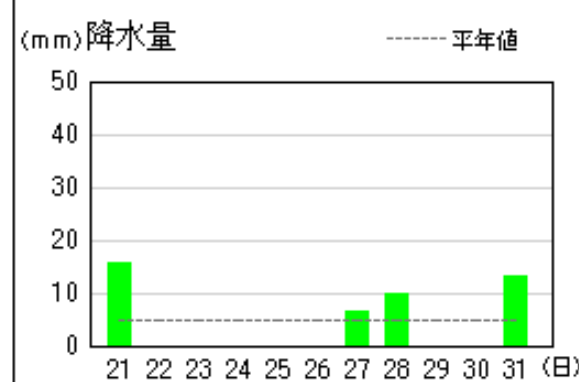
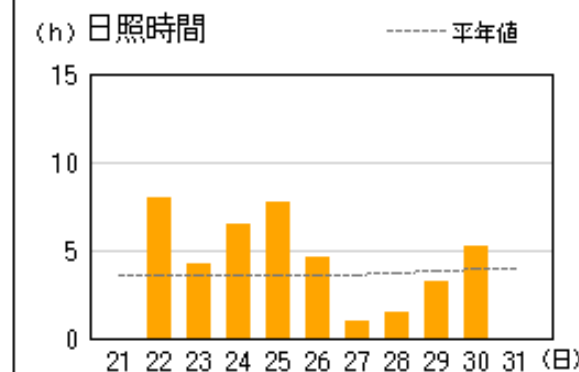
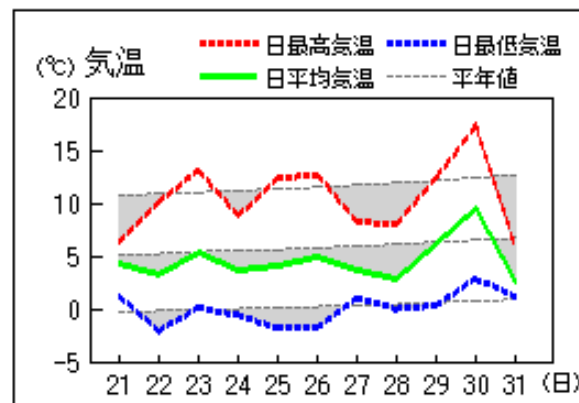
出雲



大田

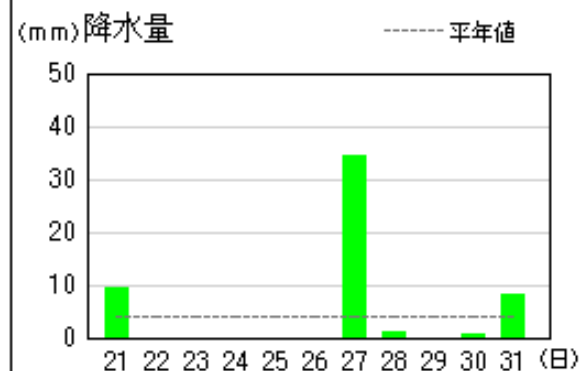
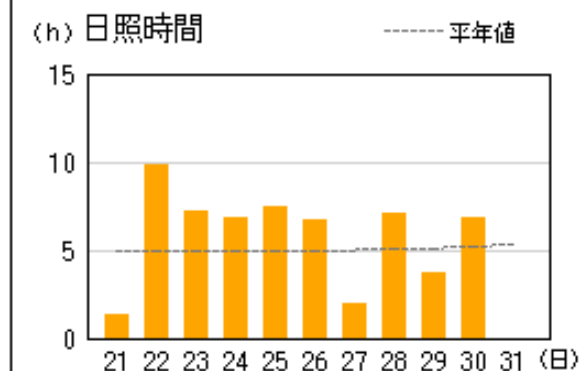
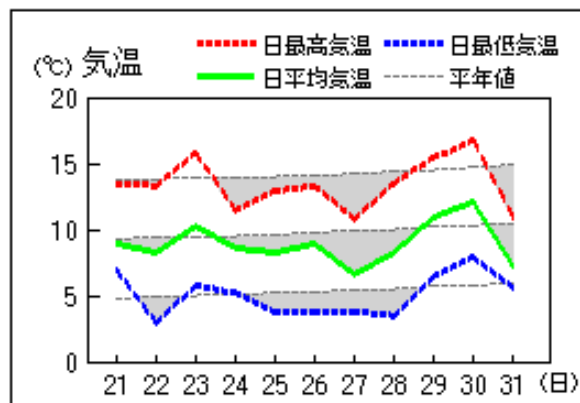


赤名

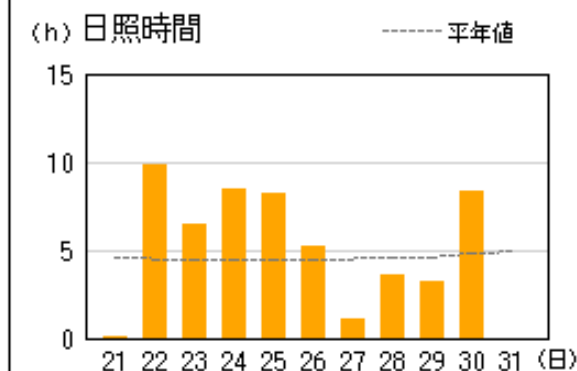
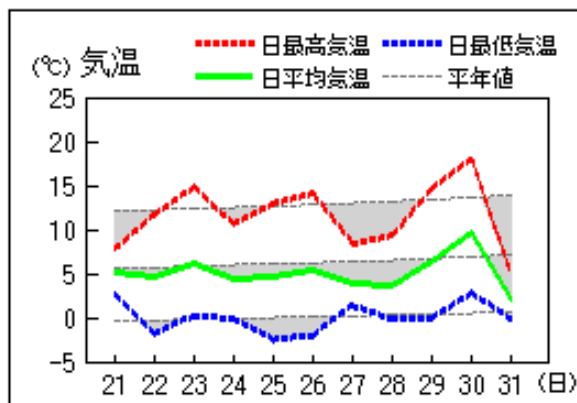


アメダス 気象経過図：2017年03月21日-2017年03月31日

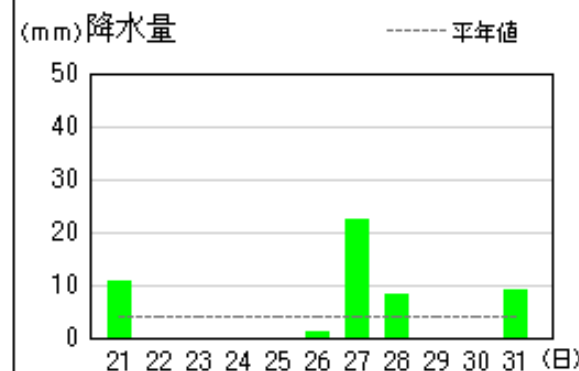
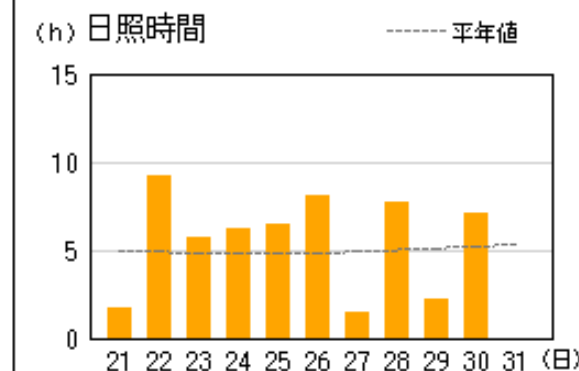
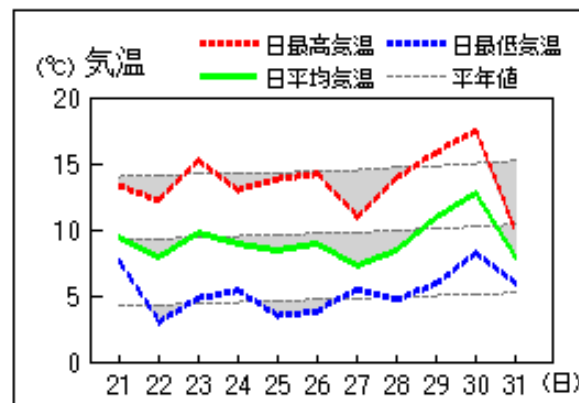
浜田



瑞穂



益田

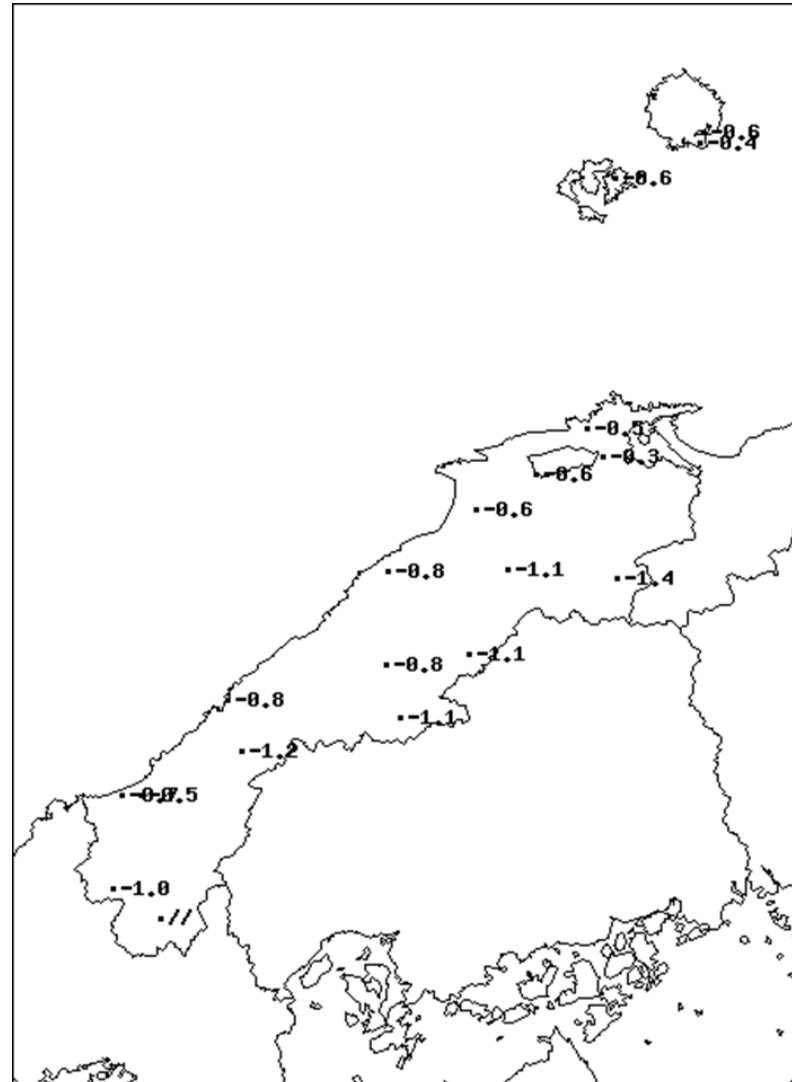
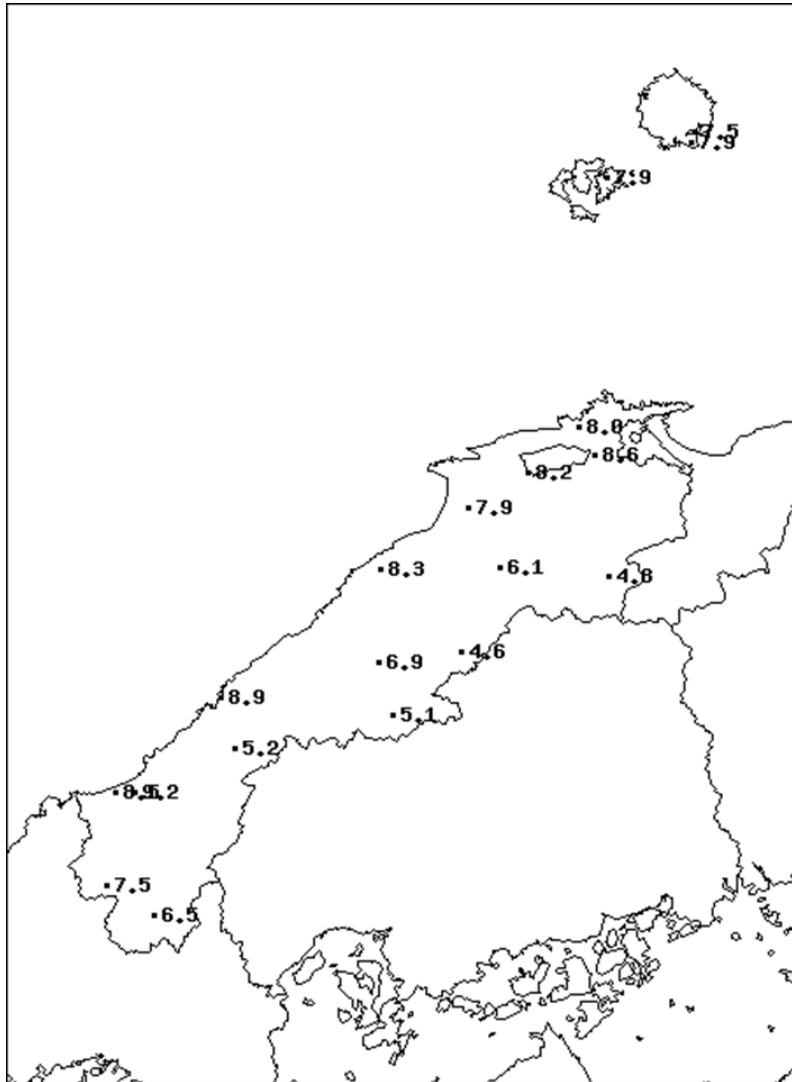


# 3月下旬のアメダス気象分布図（平均気温）

平均気温（℃）

平年差（℃）

観測値・平年値（℃）

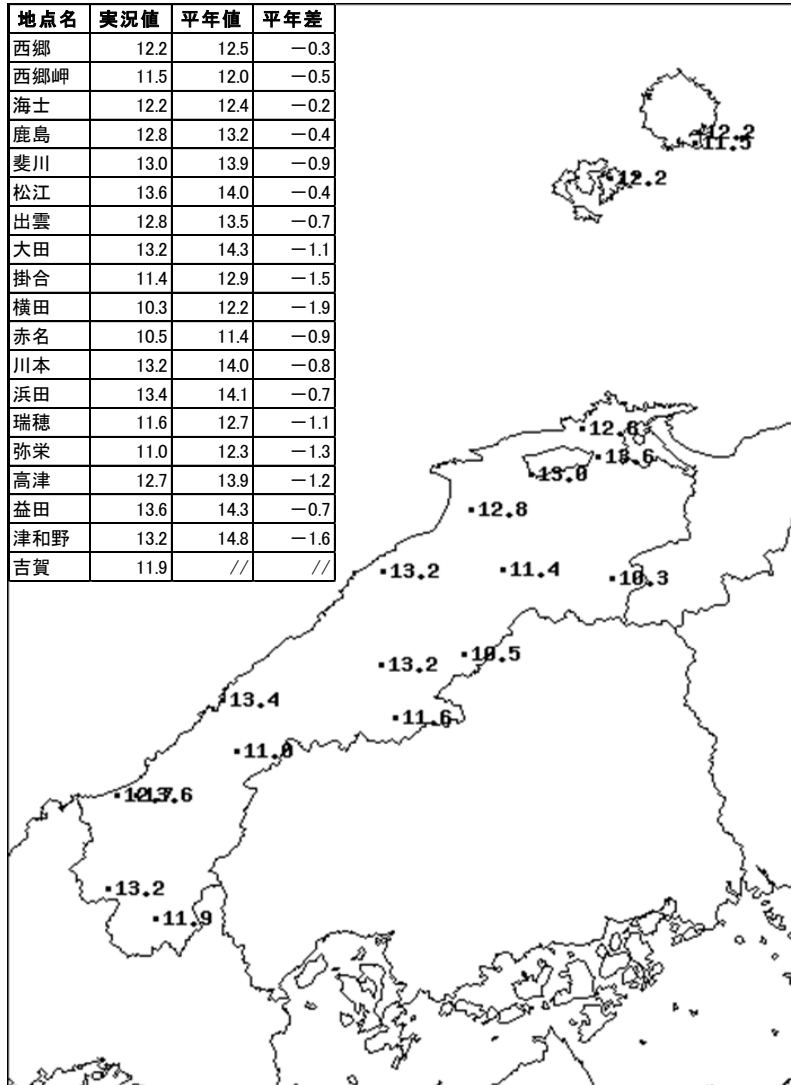


地点名	実況値	平年値	平年差
西郷	7.5	8.1	-0.6
西郷岬	7.9	8.3	-0.4
海士	7.9	8.5	-0.6
鹿島	8.0	8.5	-0.5
斐川	8.2	8.8	-0.6
松江	8.6	8.9	-0.3
出雲	7.9	8.5	-0.6
大田	8.3	9.1	-0.8
掛合	6.1	7.2	-1.1
横田	4.8	6.2	-1.4
赤名	4.6	5.7	-1.1
川本	6.9	7.7	-0.8
浜田	8.9	9.7	-0.8
瑞穂	5.1	6.2	-1.1
弥栄	5.2	6.4	-1.2
高津	8.5	9.2	-0.7
益田	9.2	9.7	-0.5
津和野	7.5	8.5	-1.0
吉賀	6.5	//	//

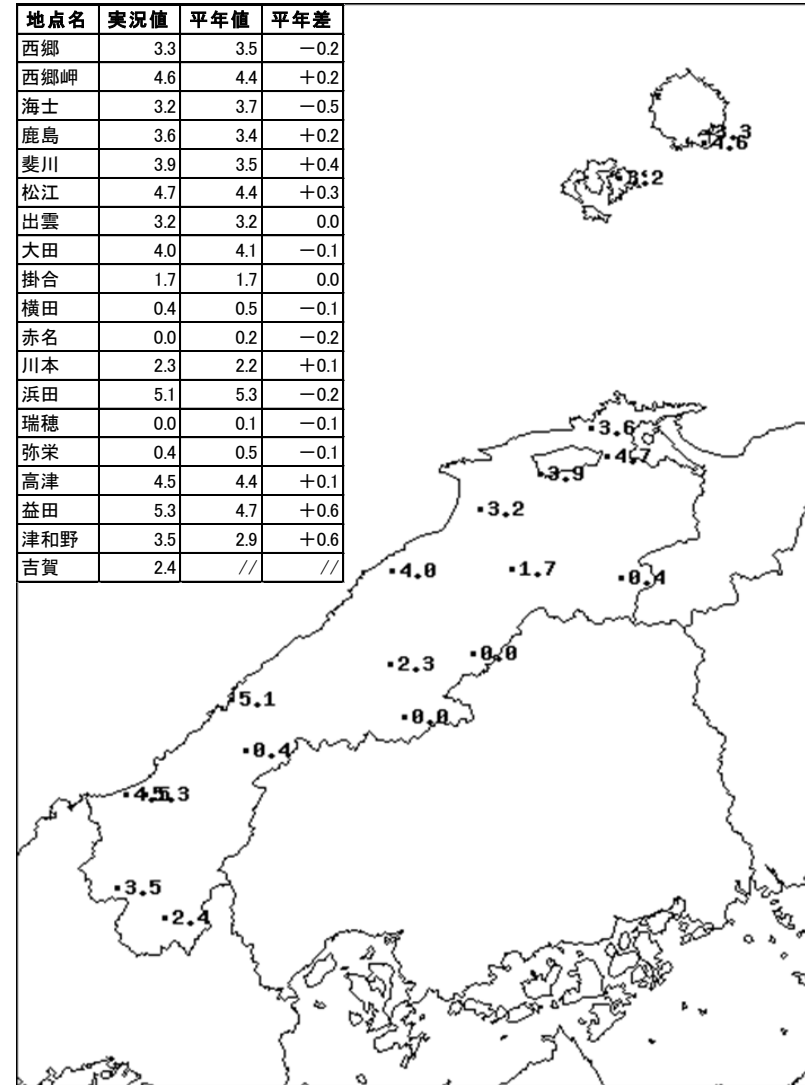
- 凡例
- D 正常値
  - 現象なし
  - D) 準正常値
  - D] 資料不足値
  - X 資料なし
  - // 平年値なし

## 3月下旬のアメダス気象分布図 (最高気温・最低気温の旬平均)

最高気温の旬平均 (°C)



最低気温の旬平均 (°C)

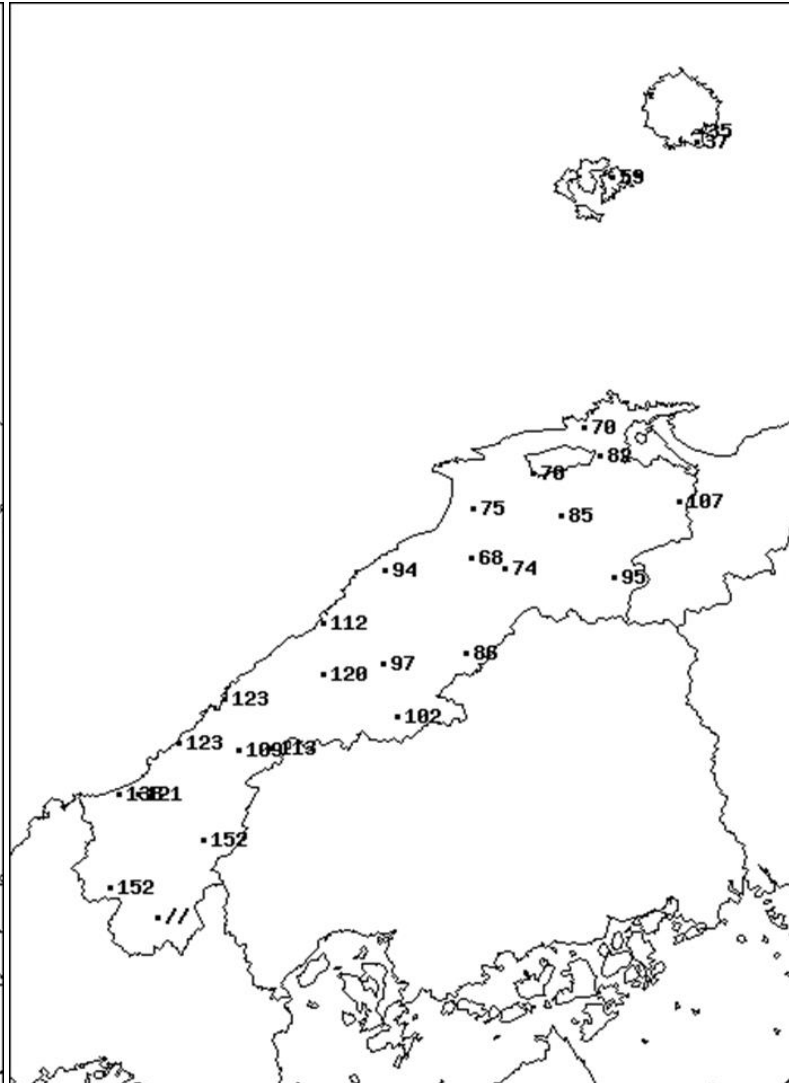
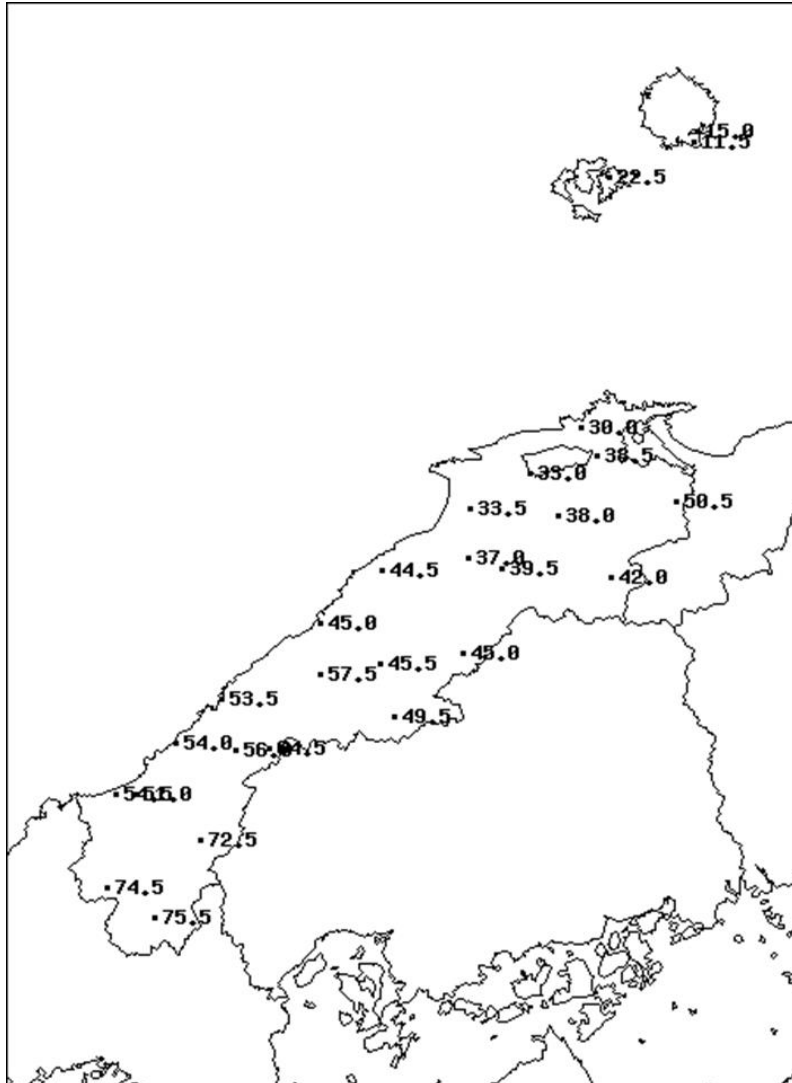


### 3月下旬のアメダス気象分布図 (降水量)

降水量 (mm)

平年比 (%)

観測値・平年値 (mm)



地点名	実況値	平年値	平年比(%)
西郷	15.0	43.0	35
西郷岬	11.5	31.1	37
海士	22.5	38.4	59
鹿島	30.0	43.0	70
斐川	33.0	47.3	70
松江	38.5	46.9	82
出雲	33.5	44.4	75
大東	38.0	44.8	85
伯太	50.5	47.1	107
佐田	37.0	54.2	68
大田	44.5	47.1	94
掛合	39.5	53.2	74
横田	42.0	44.1	95
福光	45.0	40.1	112
赤名	45.0	52.5	86
桜江	57.5	48.1	120
川本	45.5	46.9	97
浜田	53.5	43.5	123
瑞穂	49.5	48.3	102
三隅	54.0	43.9	123
弥栄	56.0	51.5	109
波佐	64.5	57.3	113
高津	54.5	39.4	138
益田	51.0	42.3	121
匹見	72.5	47.8	152
津和野	74.5	48.9	152
吉賀	75.5	//	//

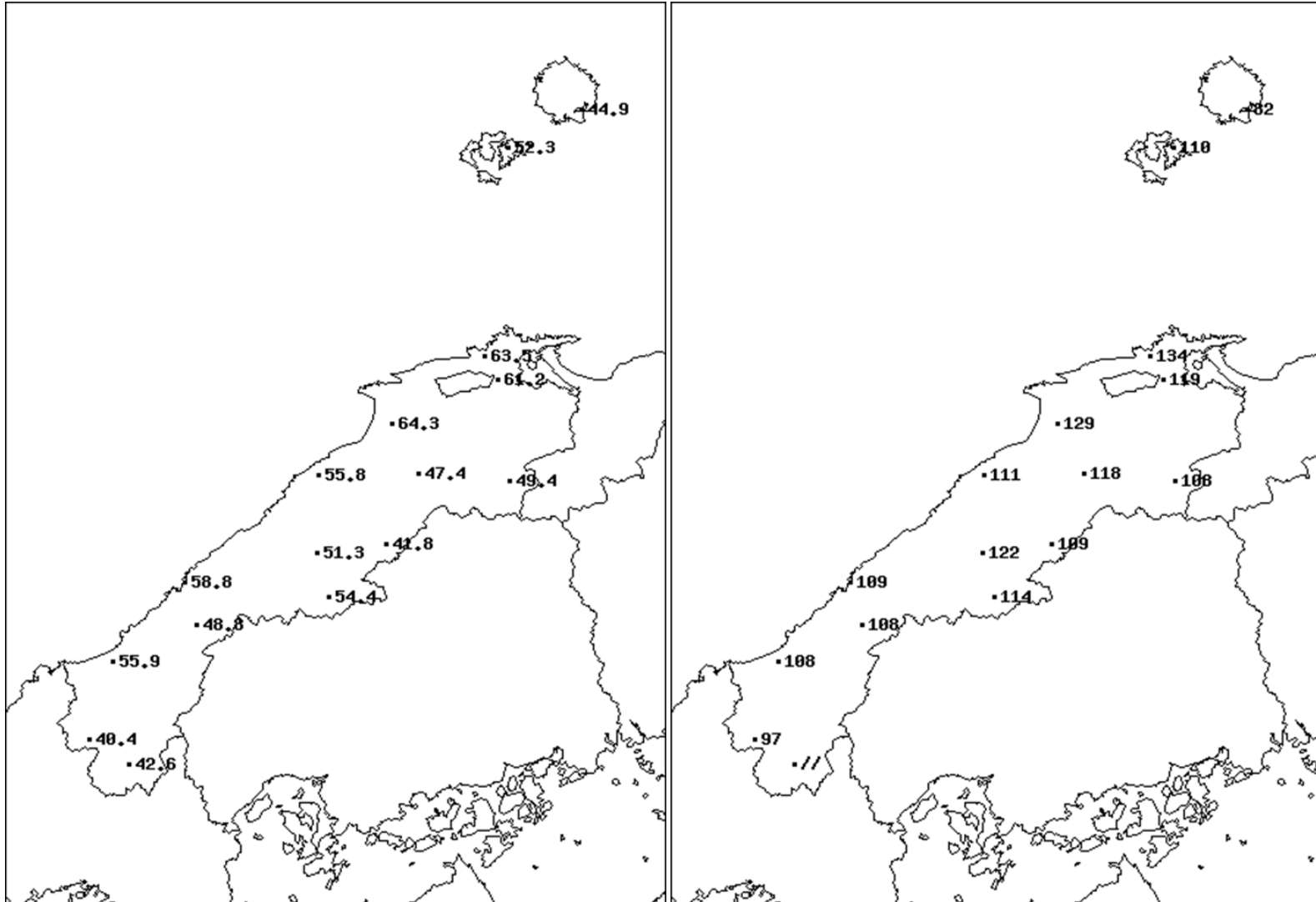


## 3月下旬のアメダス気象分布図（日照時間）

日照時間（h）

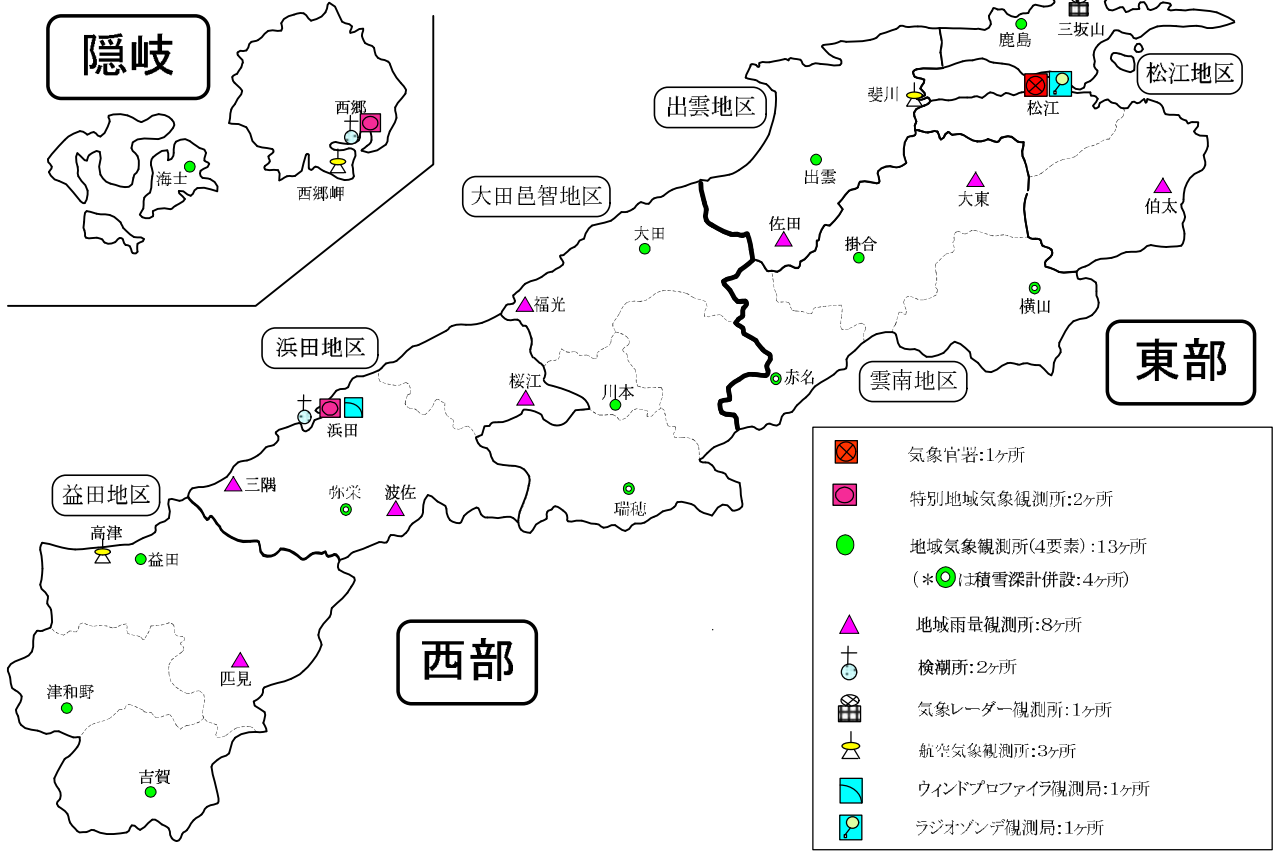
平年比（%）

観測値・平年値（h）



地点名	実況値	平年値	平年比(%)
西郷	44.9	54.6	82
海士	52.3	47.6	110
鹿島	63.5	47.4	134
松江	61.2	51.4	119
出雲	64.3	49.8	129
大田	55.8	50.2	111
掛合	47.4	40.3	118
横田	49.4	45.9	108
赤名	41.8	38.4	109
川本	51.3	41.9	122
浜田	58.8	53.8	109
瑞穂	54.4	47.8	114
弥栄	48.8	45.1	108
益田	55.9	51.8	108
津和野	40.4	41.8	97
吉賀	42.6	//	//

# 島根県内気象観測所配置図



平成28年9月28日現在

## 島根県地域気象観測所（アメダス）所在地一覧表

観測所	気温	降水量	日照	風向 風速	積雪	所在地	緯度	経度	海面上 の 高さ
西郷						隠岐郡隠岐の島町西町大城ノ一（西郷特別地域気象観測所）	36°12.2'	133°20.0'	27m
西郷岬						隠岐郡隠岐の島町岬町（隠岐航空気象観測所）	36°10.7'	133°19.4'	80m
海士						隠岐郡海士町海士	36°05.8'	133°05.8'	3m
鹿島						松江市鹿島町北講武	35°31.2'	133°01.3'	5m
斐川						出雲市斐川町沖州（出雲航空気象観測所）	35°24.8'	132°53.4'	2m
松江						松江市西津田（松江地方気象台）	35°27.4'	133°03.9'	17m
出雲						出雲市芦渡町	35°19.9'	132°43.8'	20m
大東						雲南市大東町下阿用	35°19.1'	132°57.9'	56m
伯太						安来市伯太町母里	35°21.0'	133°16.4'	23m
佐田						出雲市佐田町大呂	35°13.3'	132°43.4'	100m
大田						大田市大田町大田	35°11.4'	132°29.8'	30m
掛合						雲南市掛合町掛合	35°11.8'	132°48.9'	215m
横田						仁多郡奥出雲町稲原	35°10.4'	133°06.2'	369m
福光						大田市温泉津町福光	35°04.2'	132°20.0'	8m
赤名						飯石郡飯南町下赤名	35°00.1'	132°42.7'	444m
桜江						江津市桜江町川戸	34°57.2'	132°20.0'	32m
川本						邑智郡川本町川本	34°58.6'	132°29.5'	132m
浜田						浜田市大辻町（浜田特別地域気象観測所）	34°53.8'	132°04.2'	19m
瑞穂						邑智郡邑南町淀原	34°51.2'	132°31.8'	327m
三隅						浜田市三隅町西河内	34°47.7'	131°56.9'	9m
弥栄						浜田市弥栄町長安本郷	34°46.6'	132°06.5'	380m
波佐						浜田市金城町波佐	34°46.8'	132°11.8'	370m
高津						益田市内田町（石見航空気象観測所）	34°40.5'	131°47.4'	54m
益田						益田市あけぼの東町	34°40.6'	131°50.6'	4m
匹見						益田市匹見町匹見	34°34.3'	132°01.0'	259m
津和野						鹿足郡津和野町森村	34°27.7'	131°46.2'	165m
吉賀						鹿足郡吉賀町七日市	34°23.5'	131°53.6'	250m