

島根県の気象概況(旬の速報)

平成 29 年 2 月上旬

松江地方気象台

気象概況 平成 29 年 2 月上旬

期間中は、低気圧や冬型の気圧配置の影響で雪や雨の日が多かった。
10 日は、冬型の気圧配置が強まったため大雪となった。

| 日付 | 天気概況 | 松江(06時～18時) | 松江(18時～翌06時) |
|-----|------------------------|----------------|--------------|
| 1日 | 冬型の気圧配置 | 雨時々曇、あられを伴う | 雨時々曇、あられを伴う |
| 2日 | 冬型の気圧配置は緩み、次第に高気圧に覆われる | 曇時々雨後晴、あられを伴う | 晴 |
| 3日 | 高気圧に覆われる | 晴 | 晴 |
| 4日 | 高気圧に覆われるが、次第に低気圧が接近 | 快晴 | 晴後雨一時曇 |
| 5日 | 寒冷前線が通過後冬型の気圧配置となる。 | 雨時々曇 | 雨後曇一時晴、雷を伴う |
| 6日 | 冬型の気圧配置 | 雨時々曇一時あられ | 曇時々雨、あられを伴う |
| 7日 | 冬型の気圧配置 | 曇 | 曇 |
| 8日 | 気圧の谷の影響を受ける | 曇一時晴 | 雨 |
| 9日 | 次第に冬型の気圧配置となる | 雨一時晴、あられを伴う | 雪一時曇、大風を伴う |
| 10日 | 冬型の気圧配置が強まる | 曇時々雪一時晴、あられを伴う | 雪時々あられ、雷を伴う |

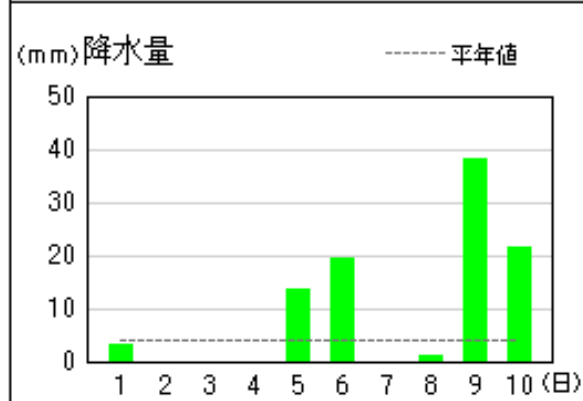
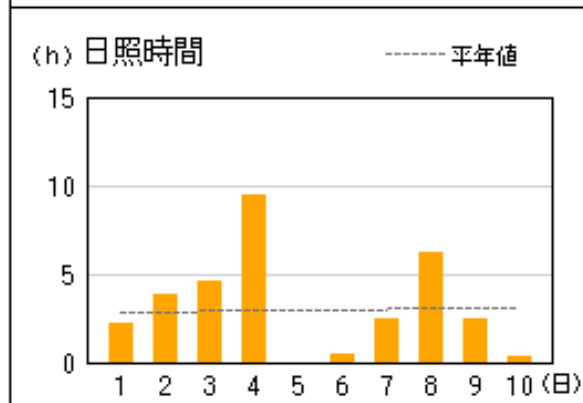
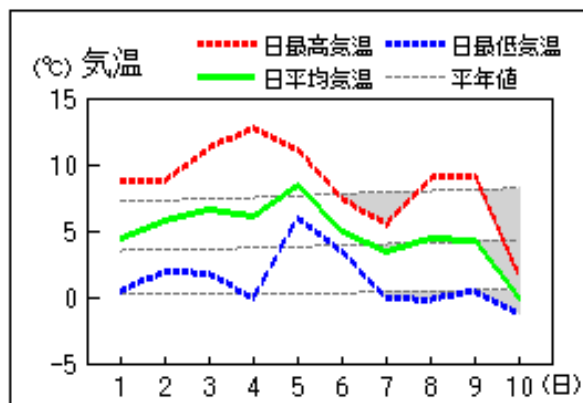
気象官署・特別地域気象観測所の観測値(2月上旬)

| 要素 | 気温() | | | | | | 降水量(mm) | | 日照時間(h) | |
|----|-------|-----|-----|-----|-----|-----|---------|------|---------|------|
| | 平均 | | 最高 | | 最低 | | 本年 | 平年 | 本年 | 平年 |
| | 本年 | 平年 | 本年 | 平年 | 本年 | 平年 | | | | |
| 松江 | 5.1 | 4.1 | 9.0 | 8.1 | 1.2 | 0.6 | 81.5 | 39.7 | 34.3 | 26.8 |
| 浜田 | 6.6 | 5.7 | 9.6 | 9.0 | 3.0 | 2.4 | 39.5 | 26.3 | 29.3 | 25.6 |
| 西郷 | 4.8 | 3.8 | 8.5 | 7.6 | 1.3 | 0.2 | 96.5 | 40.6 | 32.0 | 29.9 |

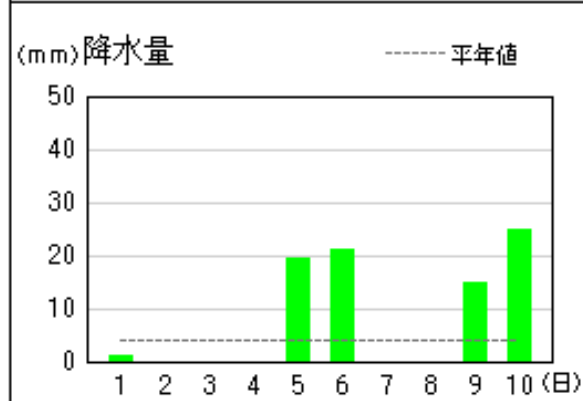
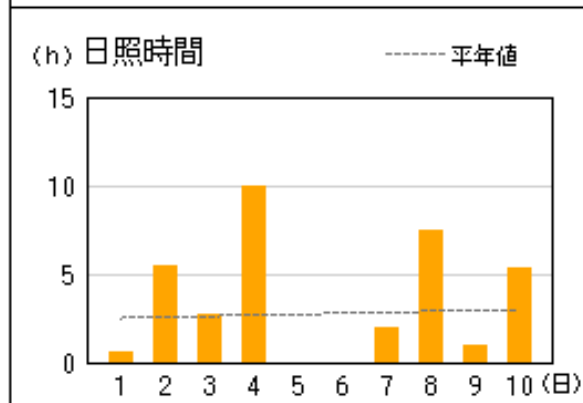
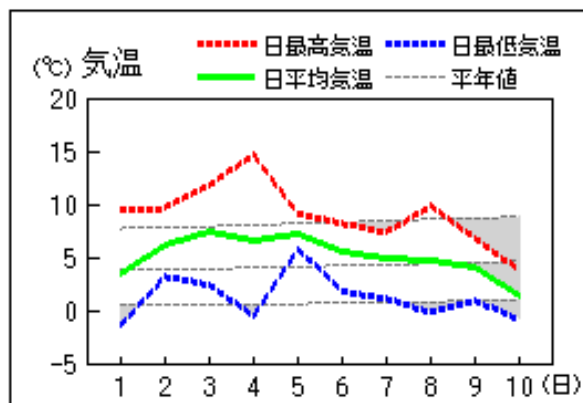
平均気温は、松江 高い 浜田 高い 西郷 高い
 降水量は、松江 かなり多い 浜田 多い 西郷 かなり多い
 日照時間は、松江 多い 浜田 多い 西郷 平年並

アメダス 気象経過図：2017年02月01日-2017年02月10日

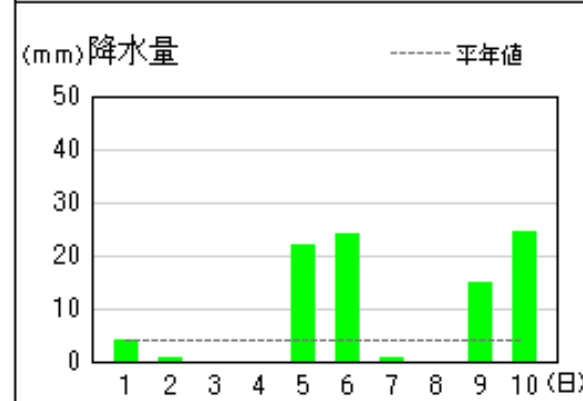
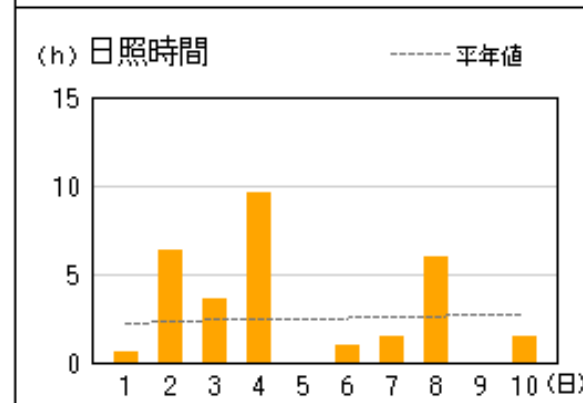
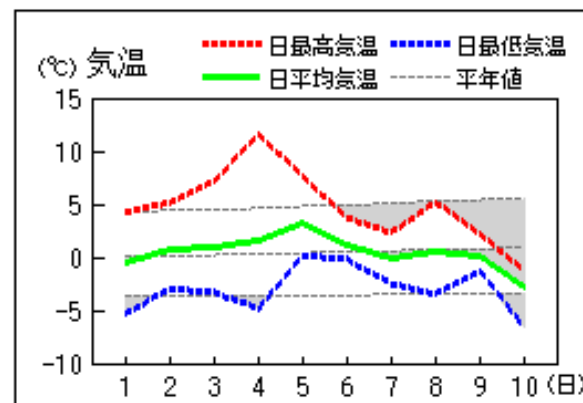
西郷



松江

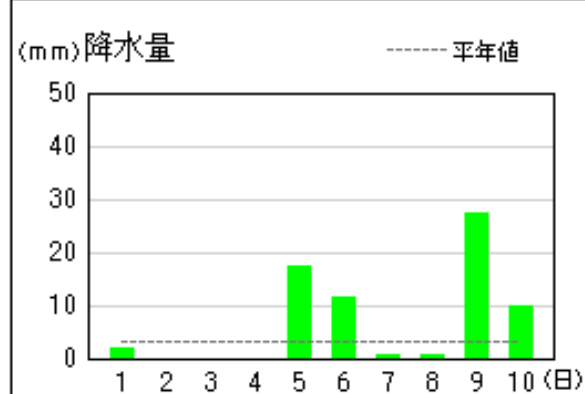
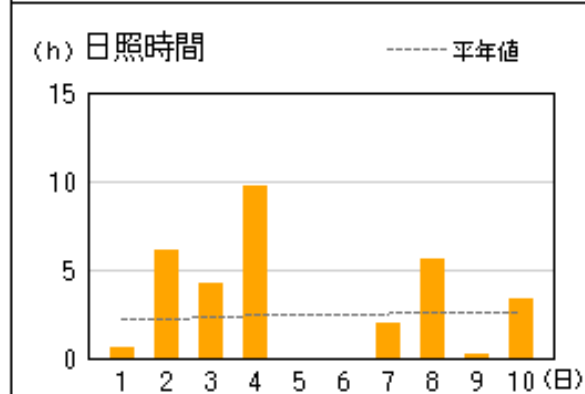
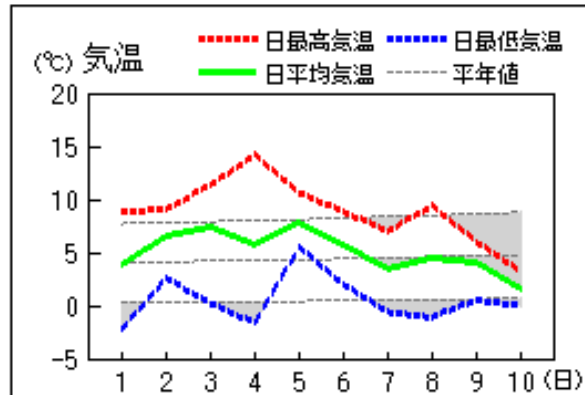


横田

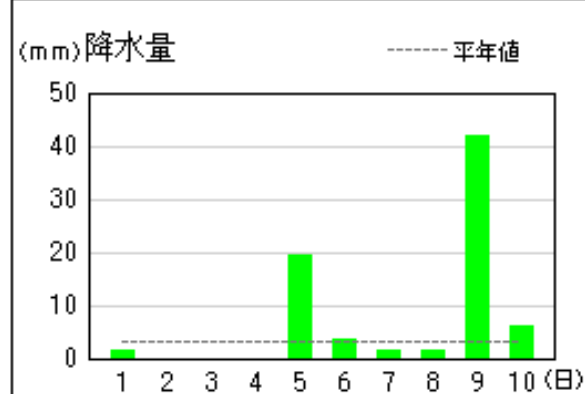
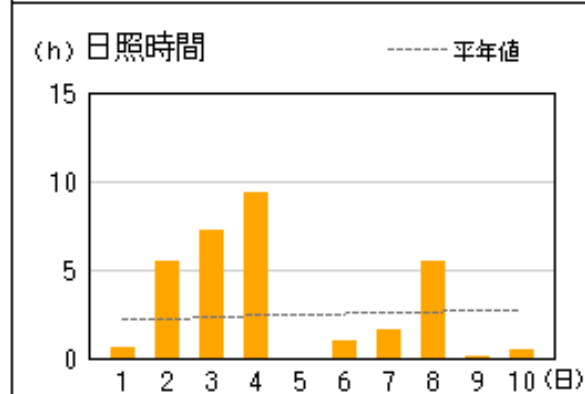
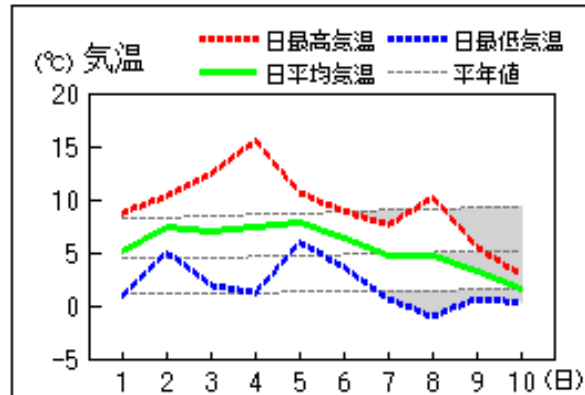


アメダス 気象経過図：2017年02月01日-2017年02月10日

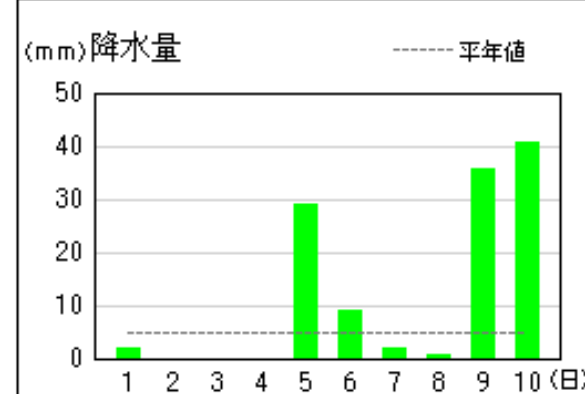
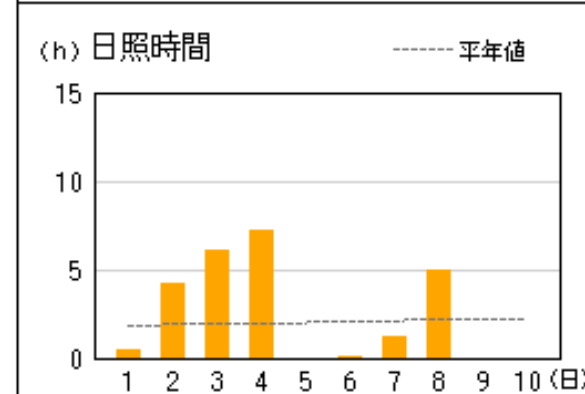
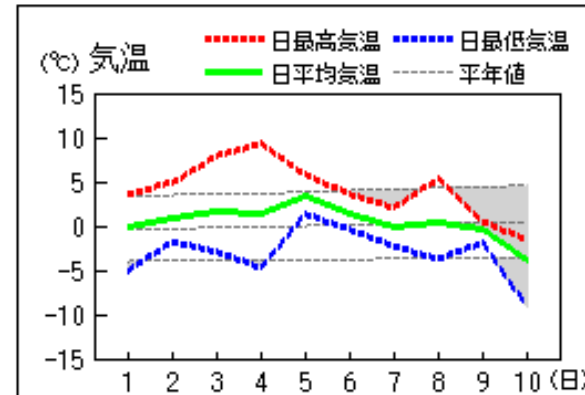
出雲



大田

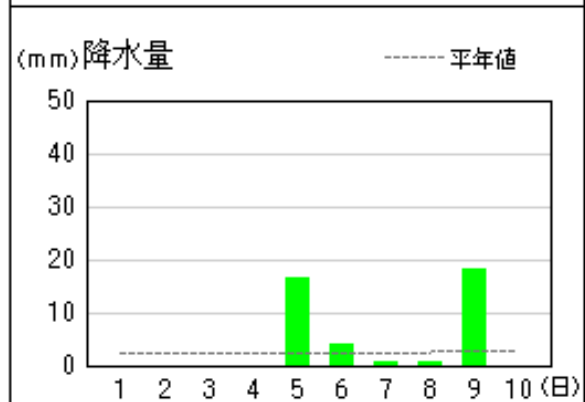
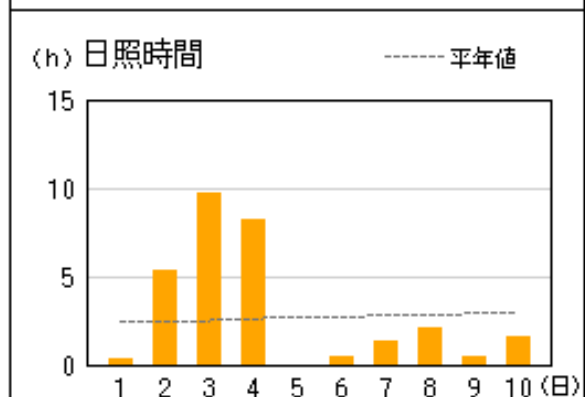
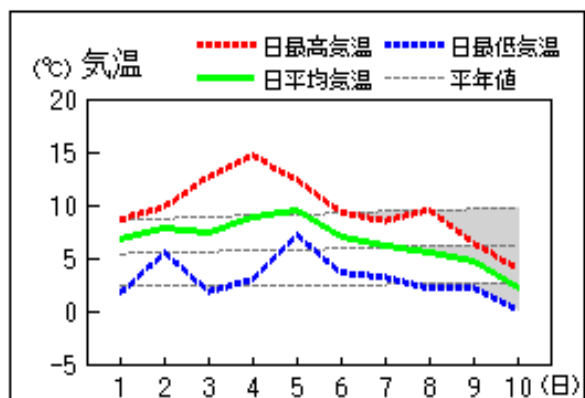


赤名

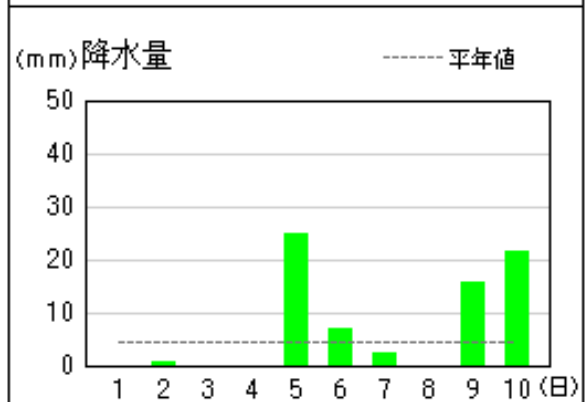
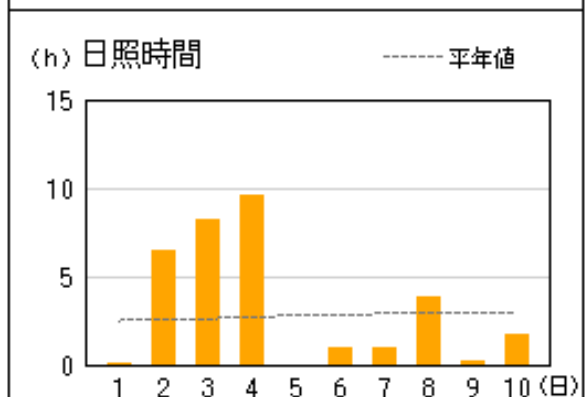
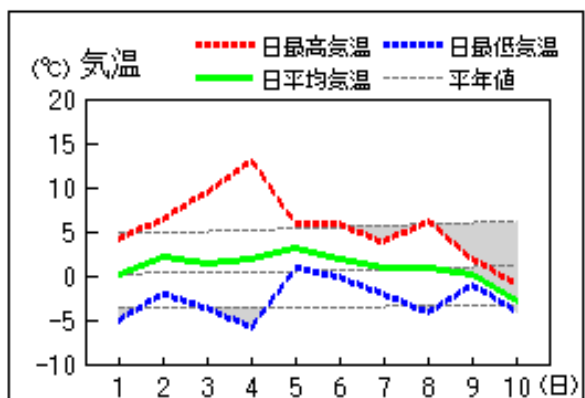


アメダス 気象経過図：2017年02月01日-2017年02月10日

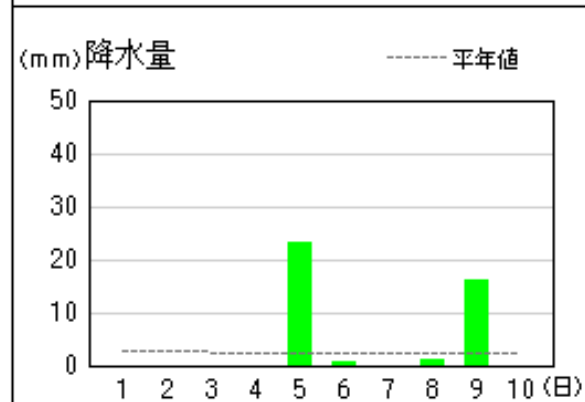
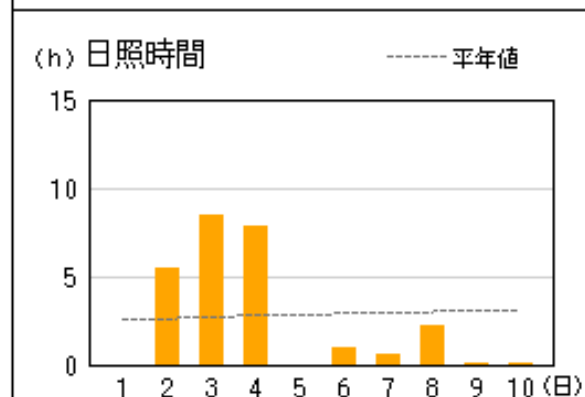
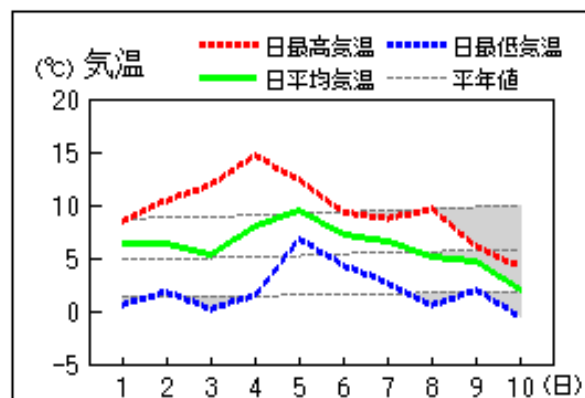
浜田



瑞穂



益田

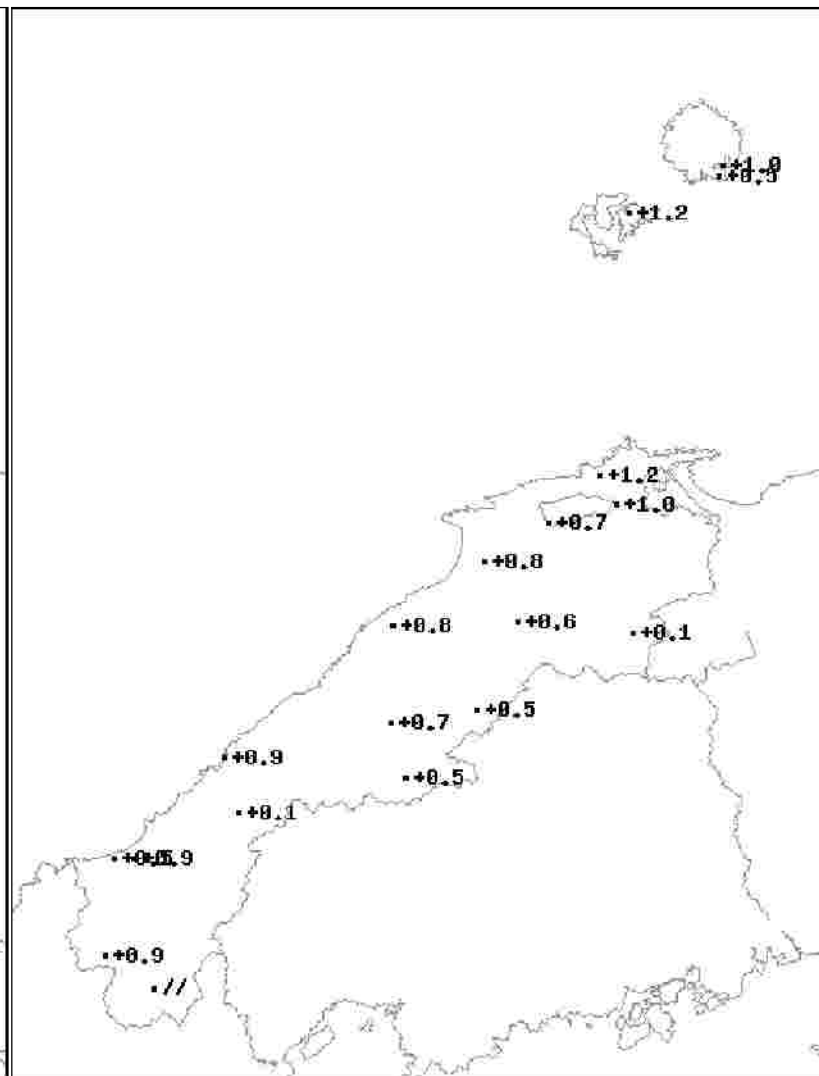
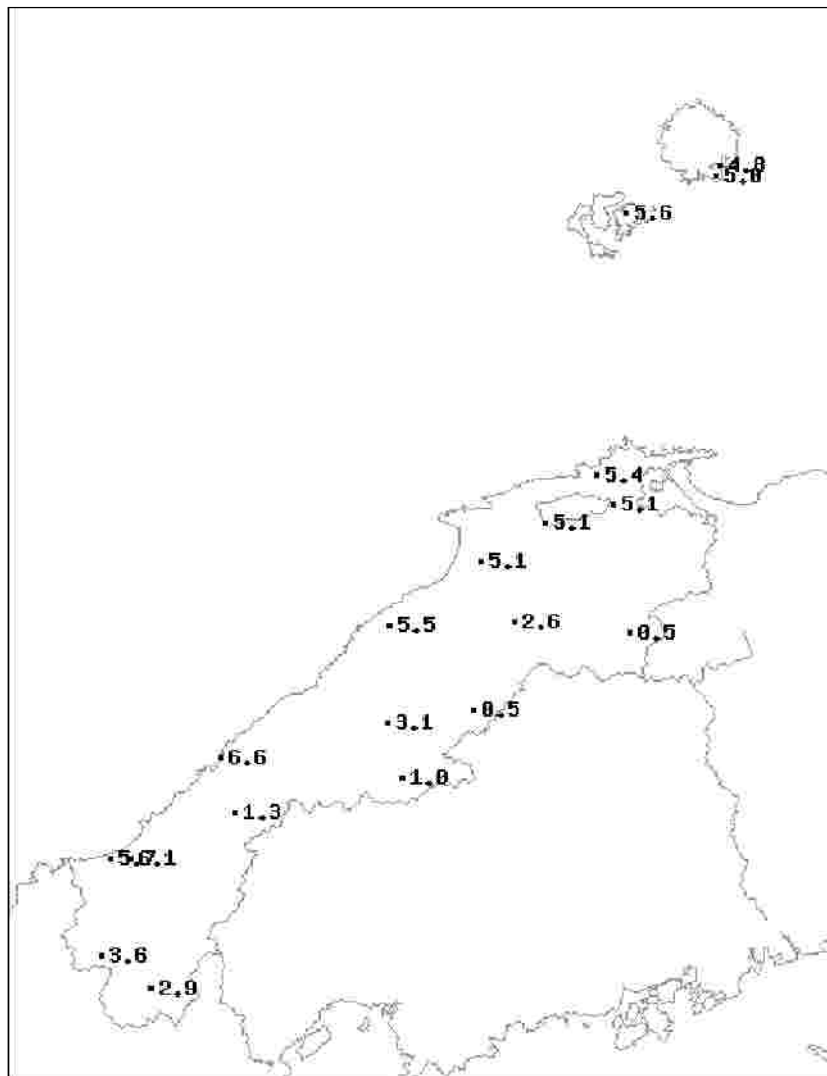


2月上旬のアメダス気象分布図（平均気温）

平均気温（ ）

平年差（ ）

観測値・平年値（ ）



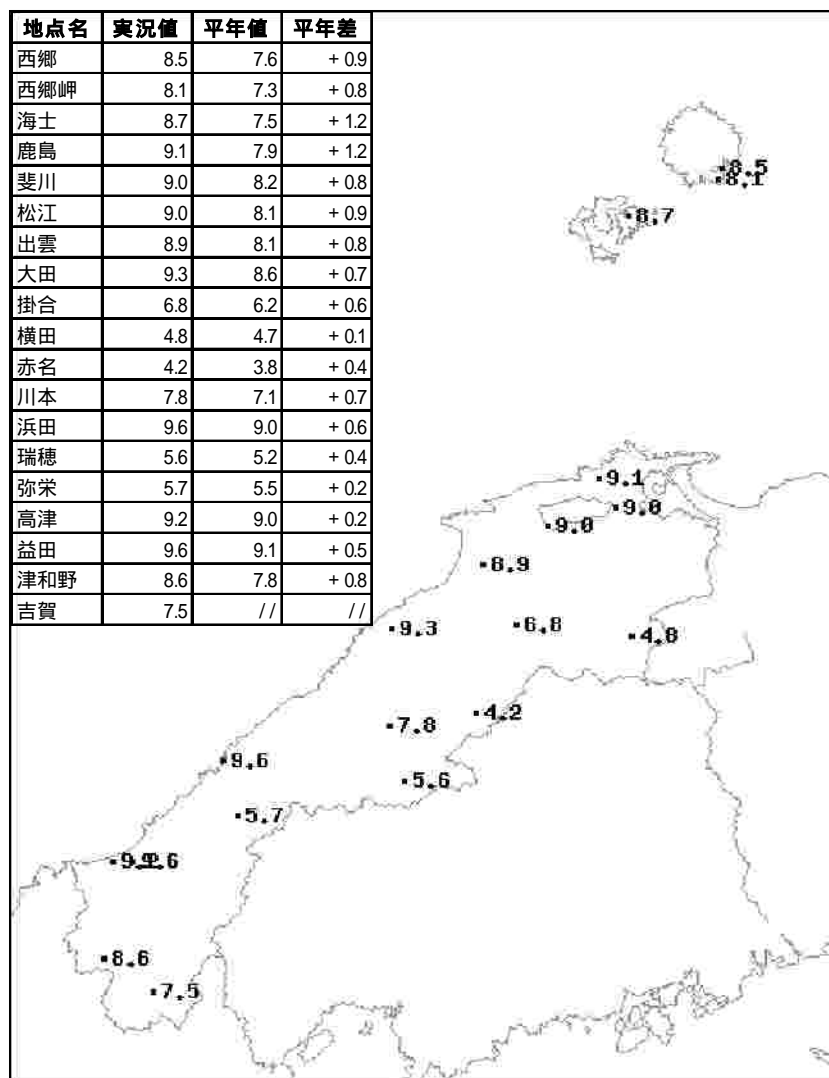
| 地点名 | 実況値 | 平年値 | 平年差 |
|-----|-----|-----|-------|
| 西郷 | 4.8 | 3.8 | + 1.0 |
| 西郷岬 | 5.0 | 4.5 | + 0.5 |
| 海士 | 5.6 | 4.4 | + 1.2 |
| 鹿島 | 5.4 | 4.2 | + 1.2 |
| 斐川 | 5.1 | 4.4 | + 0.7 |
| 松江 | 5.1 | 4.1 | + 1.0 |
| 出雲 | 5.1 | 4.3 | + 0.8 |
| 大田 | 5.5 | 4.7 | + 0.8 |
| 掛合 | 2.6 | 2.0 | + 0.6 |
| 横田 | 0.5 | 0.4 | + 0.1 |
| 赤名 | 0.5 | 0.0 | + 0.5 |
| 川本 | 3.1 | 2.4 | + 0.7 |
| 浜田 | 6.6 | 5.7 | + 0.9 |
| 瑞穂 | 1.0 | 0.5 | + 0.5 |
| 弥栄 | 1.3 | 1.2 | + 0.1 |
| 高津 | 5.7 | 5.2 | + 0.5 |
| 益田 | 6.1 | 5.2 | + 0.9 |
| 津和野 | 3.6 | 2.7 | + 0.9 |
| 吉賀 | 2.9 | // | // |

凡例

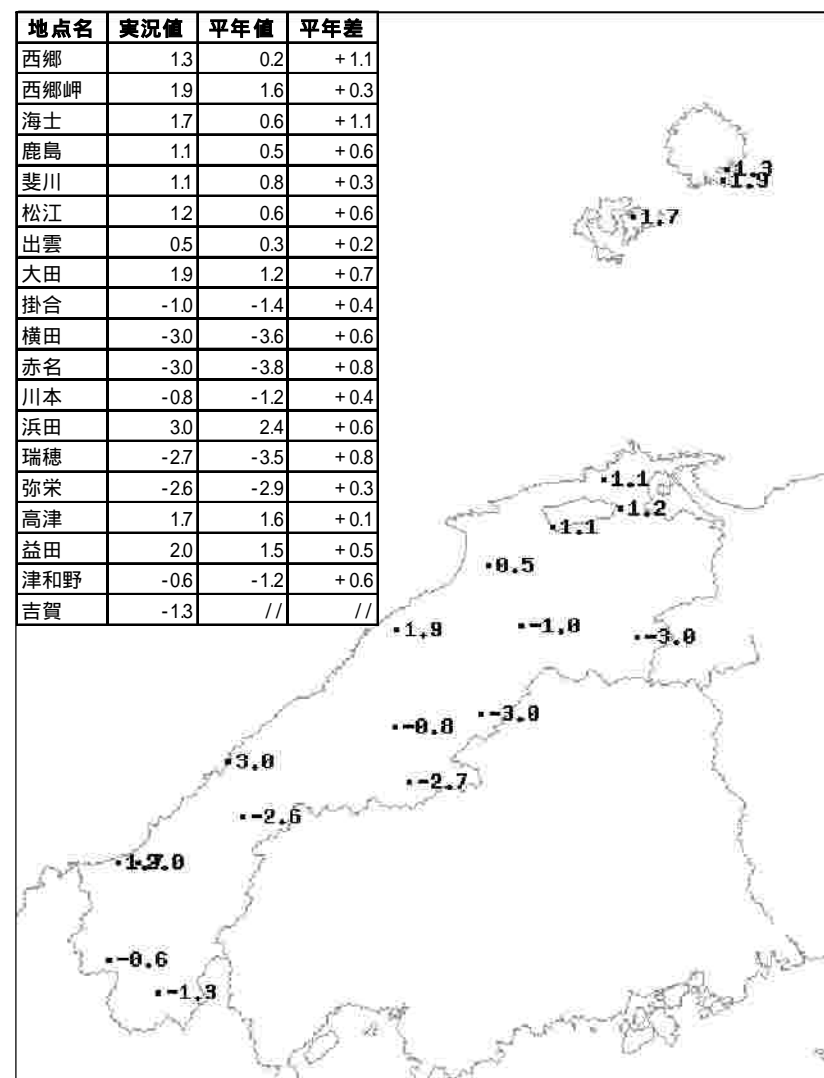
- D 正常値
- 現象なし
- D) 準正常値
- D] 資料不足値
- X 資料なし
- // 平年値なし

2月上旬のアメダス気象分布図（最高気温・最低気温の旬平均）

最高気温の旬平均（ ）



最低気温の旬平均（ ）

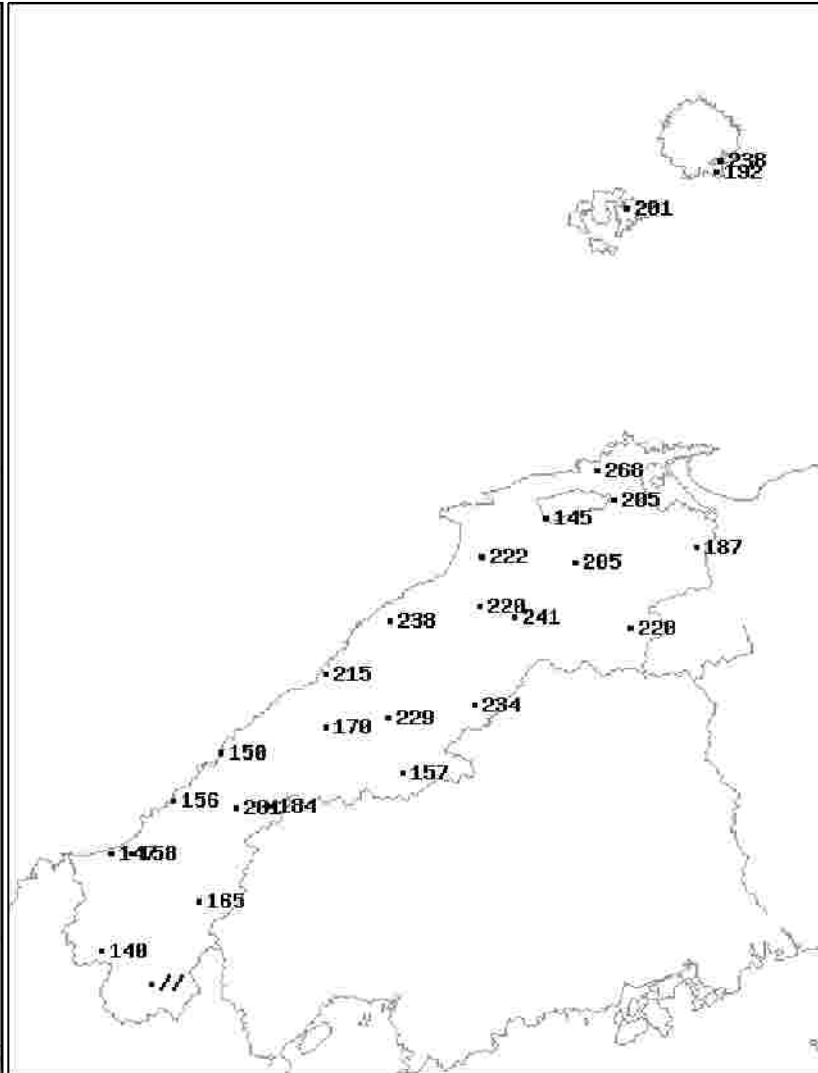
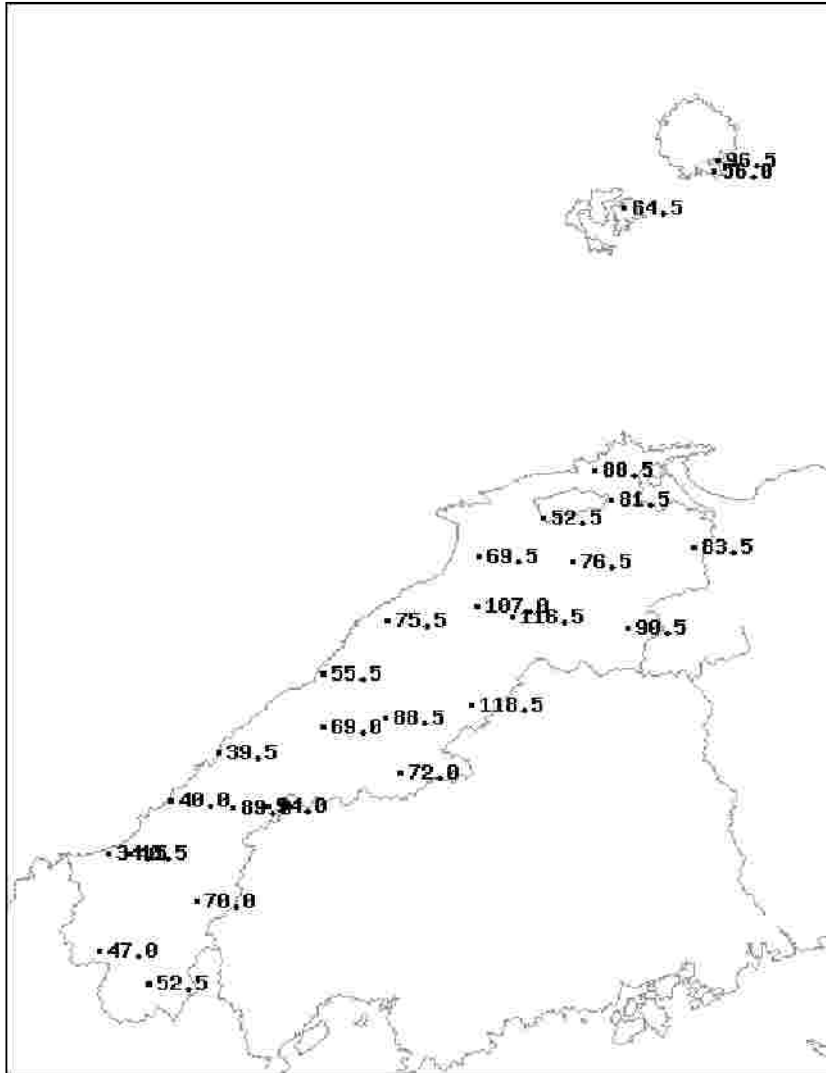


2月上旬のアメダス気象分布図（降水量）

降水量(mm)

平年比(%)

観測値・平年値(mm)



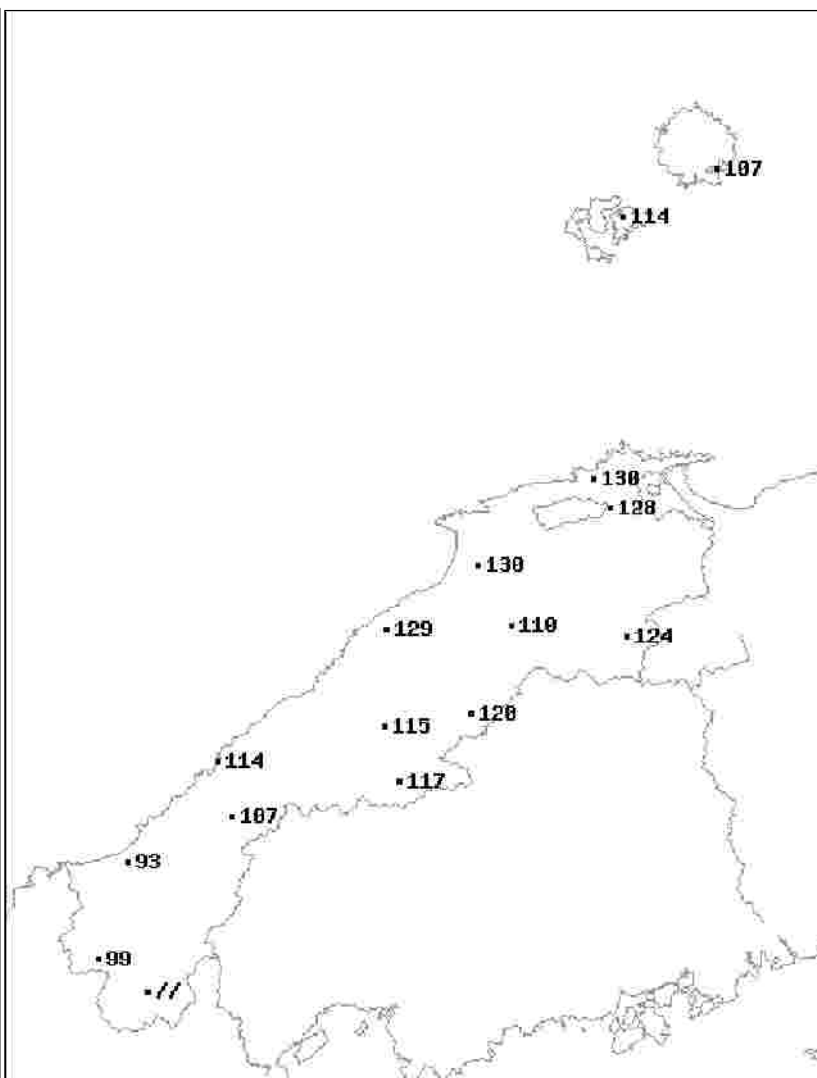
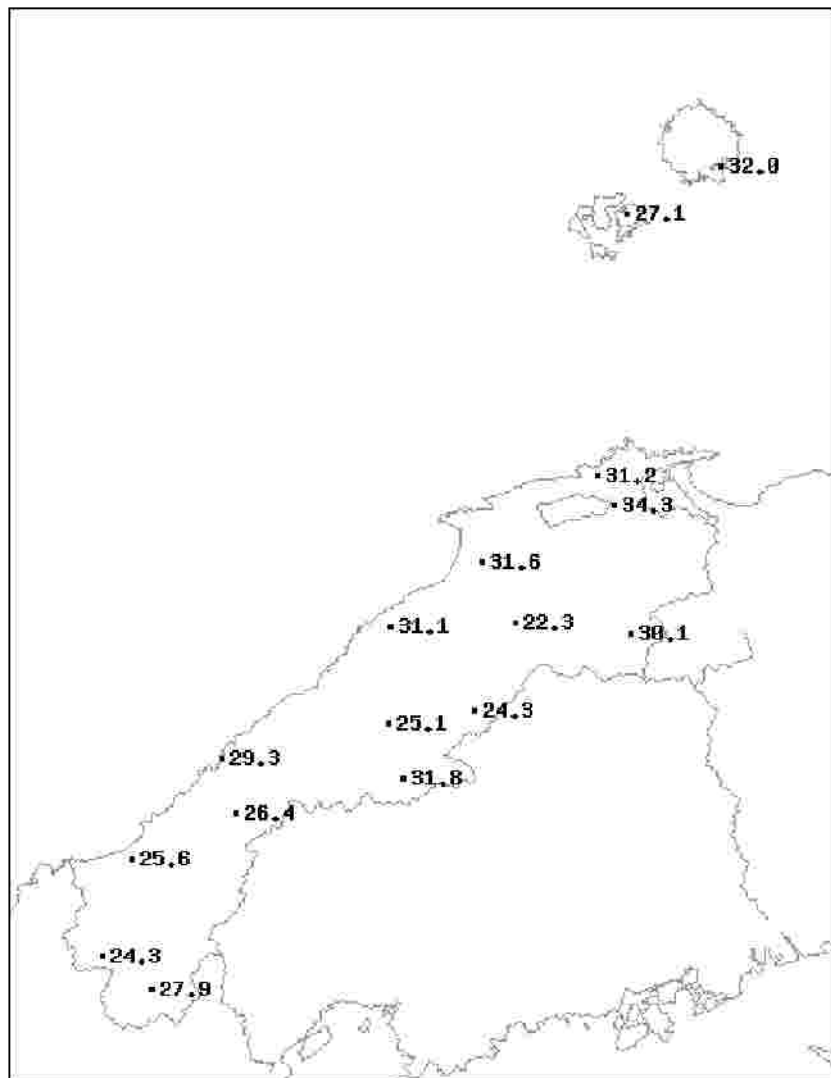
| 地点名 | 実況値 | 平年値 | 平年比(%) |
|-----|-------|------|--------|
| 西郷 | 96.5 | 40.6 | 238 |
| 西郷岬 | 56.0 | 29.1 | 192 |
| 海士 | 64.5 | 32.1 | 201 |
| 鹿島 | 88.5 | 33.0 | 268 |
| 斐川 | 52.5 | 36.3 | 145 |
| 松江 | 81.5 | 39.7 | 205 |
| 出雲 | 69.5 | 31.3 | 222 |
| 大東 | 76.5 | 37.3 | 205 |
| 伯太 | 83.5 | 44.6 | 187 |
| 佐田 | 107.0 | 48.6 | 220 |
| 大田 | 75.5 | 31.7 | 238 |
| 掛合 | 116.5 | 48.3 | 241 |
| 横田 | 90.5 | 41.2 | 220 |
| 福光 | 55.5 | 25.8 | 215 |
| 赤名 | 118.5 | 50.7 | 234 |
| 桜江 | 69.0 | 40.5 | 170 |
| 川本 | 88.5 | 38.6 | 229 |
| 浜田 | 39.5 | 26.3 | 150 |
| 瑞穂 | 72.0 | 45.8 | 157 |
| 三隅 | 40.0 | 25.7 | 156 |
| 弥栄 | 89.0 | 44.3 | 201 |
| 波佐 | 94.0 | 51.0 | 184 |
| 高津 | 34.5 | 23.4 | 147 |
| 益田 | 40.5 | 25.7 | 158 |
| 匹見 | 70.0 | 42.4 | 165 |
| 津和野 | 47.0 | 33.6 | 140 |
| 吉賀 | 52.5 | // | // |

2月上旬のアメダス気象分布図（日照時間）

日照時間（h）

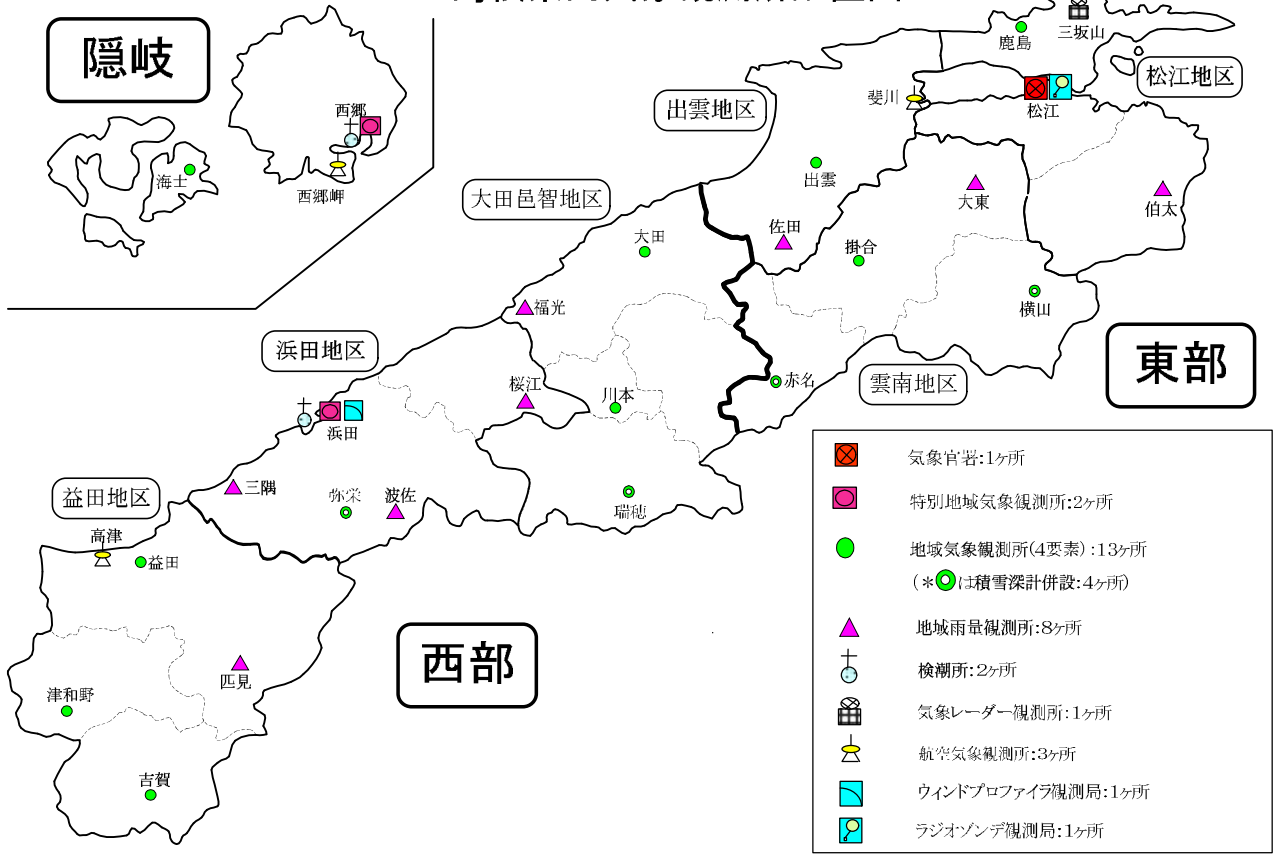
平年比（%）

観測値・平年値（h）



| 地点名 | 実況値 | 平年値 | 平年比(%) |
|-----|------|------|--------|
| 西郷 | 32.0 | 29.9 | 107 |
| 海士 | 27.1 | 23.8 | 114 |
| 鹿島 | 31.2 | 24.0 | 130 |
| 松江 | 34.3 | 26.8 | 128 |
| 出雲 | 31.6 | 24.4 | 130 |
| 大田 | 31.1 | 24.2 | 129 |
| 掛合 | 22.3 | 20.2 | 110 |
| 横田 | 30.1 | 24.2 | 124 |
| 赤名 | 24.3 | 20.2 | 120 |
| 川本 | 25.1 | 21.9 | 115 |
| 浜田 | 29.3 | 25.6 | 114 |
| 瑞穂 | 31.8 | 27.1 | 117 |
| 弥栄 | 26.4 | 24.6 | 107 |
| 益田 | 25.6 | 27.6 | 93 |
| 津和野 | 24.3 | 24.5 | 99 |
| 吉賀 | 27.9 | // | // |

島根県内気象観測所配置図



平成28年9月28日現在

島根県地域気象観測所（アメダス）所在地一覧表

| 観測所 | 気温 | 降水量 | 日照 | 風向 風速 | 積雪 | 所在地 | 緯度 | 経度 | 海面上 の 高さ |
|-----|----|-----|----|----------|----|-----------------------------|----------|-----------|----------------|
| 西郷 | | | | | | 隠岐郡隠岐の島町西町大城ノ一（西郷特別地域気象観測所） | 36°12.2' | 133°20.0' | 27m |
| 西郷岬 | | | | | | 隠岐郡隠岐の島町岬町（隠岐航空気象観測所） | 36°10.7' | 133°19.4' | 80m |
| 海士 | | | | | | 隠岐郡海士町海士 | 36°05.8' | 133°05.8' | 3m |
| 鹿島 | | | | | | 松江市鹿島町北講武 | 35°31.2' | 133°01.3' | 5m |
| 斐川 | | | | | | 出雲市斐川町沖州（出雲航空気象観測所） | 35°24.8' | 132°53.4' | 2m |
| 松江 | | | | | | 松江市西津田（松江地方気象台） | 35°27.4' | 133°03.9' | 17m |
| 出雲 | | | | | | 出雲市芦渡町 | 35°19.9' | 132°43.8' | 20m |
| 大東 | | | | | | 雲南市大東町下阿用 | 35°19.1' | 132°57.9' | 56m |
| 伯太 | | | | | | 安来市伯太町母里 | 35°21.0' | 133°16.4' | 23m |
| 佐田 | | | | | | 出雲市佐田町大呂 | 35°13.3' | 132°43.4' | 100m |
| 大田 | | | | | | 大田市大田町大田 | 35°11.4' | 132°29.8' | 30m |
| 掛合 | | | | | | 雲南市掛合町掛合 | 35°11.8' | 132°48.9' | 215m |
| 横田 | | | | | | 仁多郡奥出雲町稲原 | 35°10.4' | 133°06.2' | 369m |
| 福光 | | | | | | 大田市温泉津町福光 | 35°04.2' | 132°20.0' | 8m |
| 赤名 | | | | | | 飯石郡飯南町下赤名 | 35°00.1' | 132°42.7' | 444m |
| 桜江 | | | | | | 江津市桜江町川戸 | 34°57.2' | 132°20.0' | 32m |
| 川本 | | | | | | 邑智郡川本町川本 | 34°58.6' | 132°29.5' | 132m |
| 浜田 | | | | | | 浜田市大辻町（浜田特別地域気象観測所） | 34°53.8' | 132°04.2' | 19m |
| 瑞穂 | | | | | | 邑智郡邑南町淀原 | 34°51.2' | 132°31.8' | 327m |
| 三隅 | | | | | | 浜田市三隅町西河内 | 34°47.7' | 131°56.9' | 9m |
| 弥栄 | | | | | | 浜田市弥栄町長安本郷 | 34°46.6' | 132°06.5' | 380m |
| 波佐 | | | | | | 浜田市金城町波佐 | 34°46.8' | 132°11.8' | 370m |
| 高津 | | | | | | 益田市内田町（石見航空気象観測所） | 34°40.5' | 131°47.4' | 54m |
| 益田 | | | | | | 益田市あけぼの東町 | 34°40.6' | 131°50.6' | 4m |
| 匹見 | | | | | | 益田市匹見町匹見 | 34°34.3' | 132°01.0' | 259m |
| 津和野 | | | | | | 鹿足郡津和野町森村 | 34°27.7' | 131°46.2' | 165m |
| 吉賀 | | | | | | 鹿足郡吉賀町七日市 | 34°23.5' | 131°53.6' | 250m |