

島根県の気象概況(旬の速報)

平成 29 年 1 月下旬

松江地方気象台

気象概況 平成 29 年 1 月下旬

期間のはじめは、低気圧と冬型の気圧配置の影響で曇りや雪となる日が多かったが、中頃からは高気圧に覆われる日もあり平年に比べ日照時間は多くなった。
23 日～24 日は冬型の気圧配置が強まり、23 日の降雪量が松江 30cm、横田 43cm、赤名 42cm、瑞穂 40cm と東部を中心に大雪となった。

日付	天気概況	松江(06時～18時)	松江(18時～翌06時)
21日	低気圧が日本海を発達しながら東北東進	曇時々晴	雨時々曇
22日	冬型の気圧配置	曇時々雨、雷・あられを伴う	雪時々曇一時あられ
23日	冬型の気圧配置が強まる	雪一時あられ、雷を伴う	雪時々曇一時あられ
24日	冬型の気圧配置	雪一時曇、あられを伴う	曇
25日	次第に高気圧に覆われる	曇時々晴	晴一時曇
26日	高気圧に覆われる	晴	薄曇時々晴
27日	寒冷前線が中国地方を通過後、高気圧に覆われる	曇時々雨一時晴、あられを伴う	晴
28日	高気圧に覆われる	晴後時々薄曇	曇時々晴
29日	前線を伴った低気圧が西日本を東進	曇後雨	雨一時曇
30日	冬型の気圧配置	雨時々曇、あられを伴う	曇時々雨後一時雪、みぞれを伴う
31日	高気圧に覆われる	曇一時晴	晴一時曇

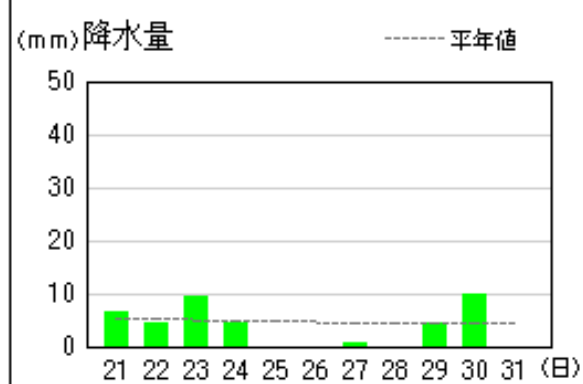
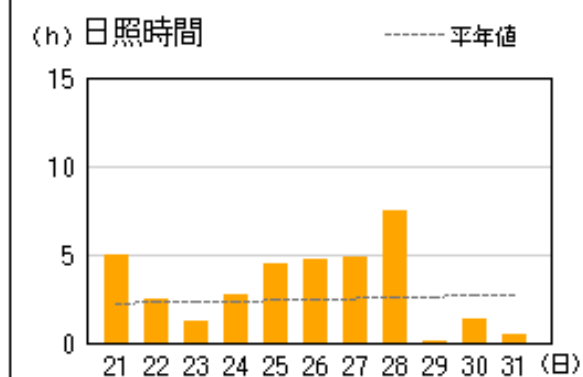
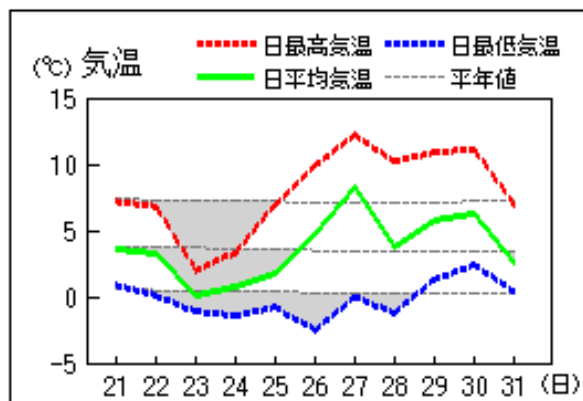
気象官署・特別地域気象観測所の観測値(1月下旬)

要素	気温(℃)						降水量(mm)		日照時間(h)	
	平均		最高		最低		本年	平年	本年	平年
	本年	平年	本年	平年	本年	平年				
松江	3.0	3.7	6.7	7.5	-0.4	0.6	114.5	51.9	30.4	24.5
浜田	5.4	5.3	9.7	8.5	1.7	2.3	40.5	30.0	36.5	22.7
西郷	3.7	3.5	8.0	7.1	-0.2	0.3	40.0	48.2	34.6	27.1

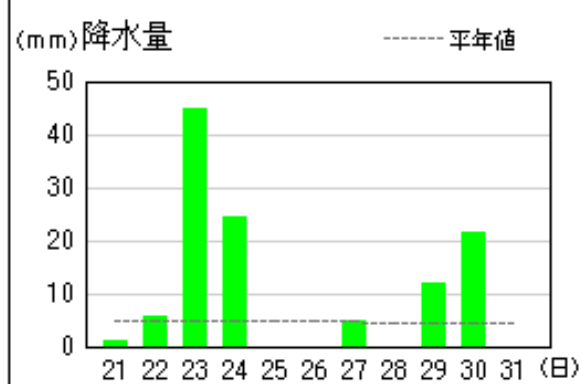
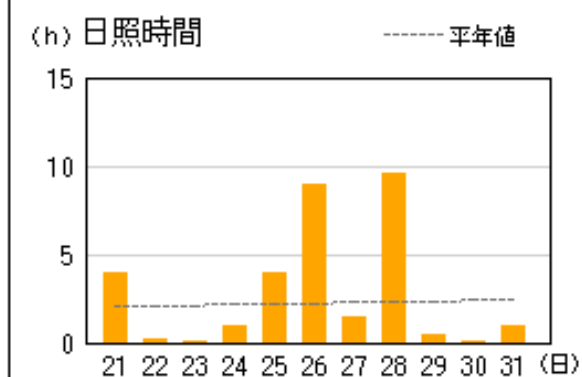
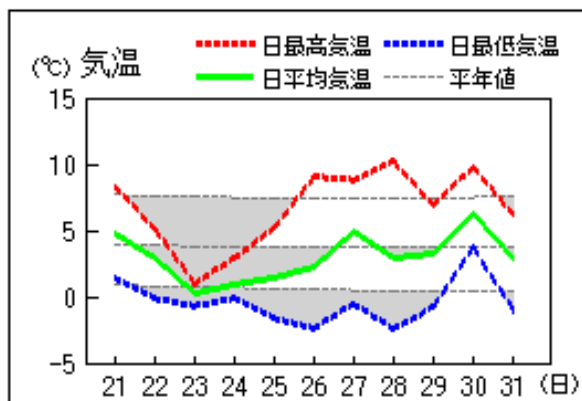
平均気温は、松江 平年並 浜田 平年並 西郷 平年並
 降水量は、松江 かなり多い 浜田 多い 西郷 平年並
 日照時間は、松江 多い 浜田 多い 西郷 多い

アメダス 気象経過図：2017年01月21日-2017年01月31日

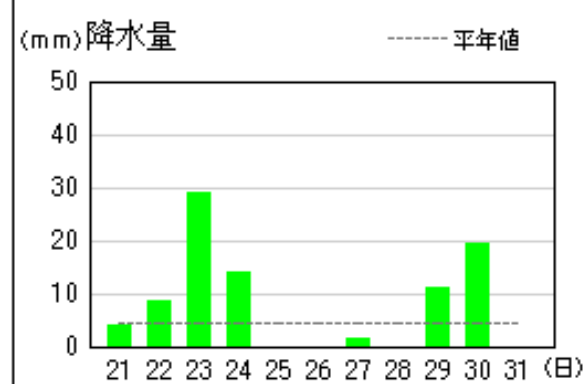
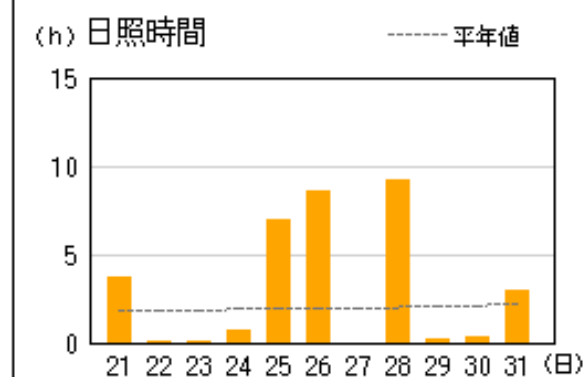
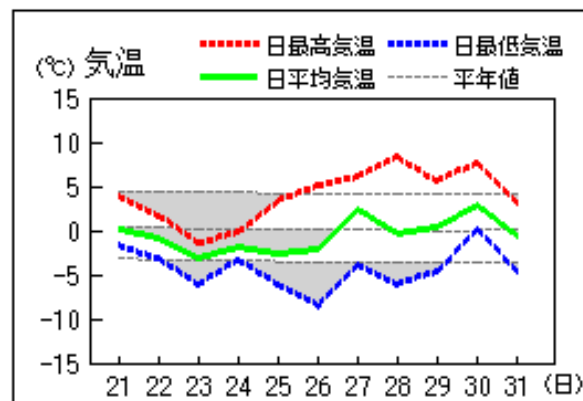
西郷



松江

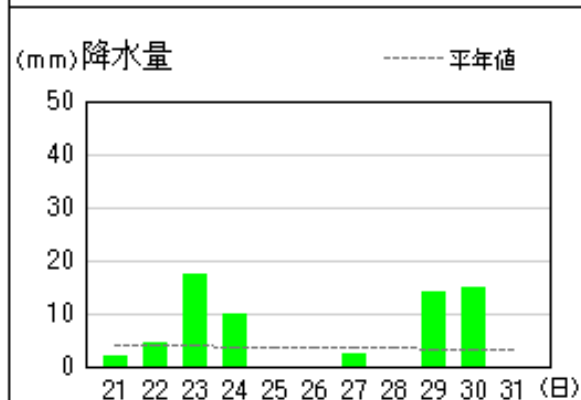
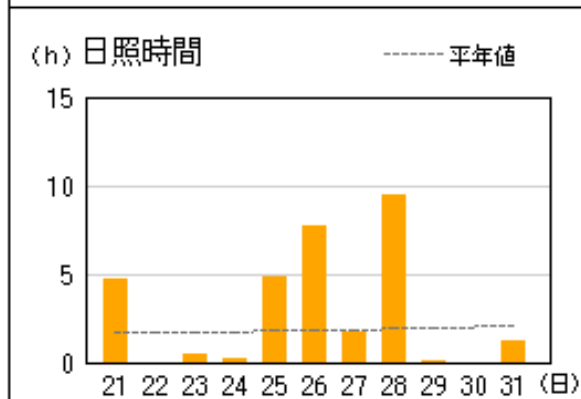
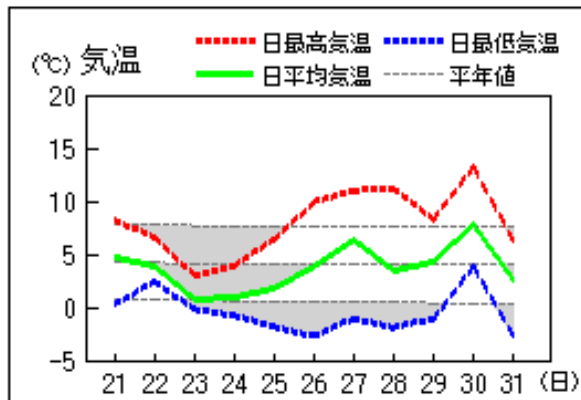


横田

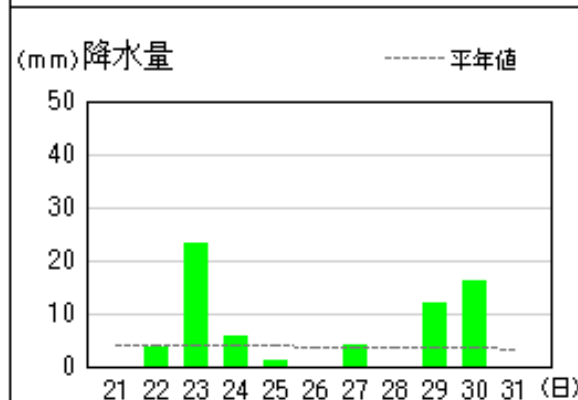
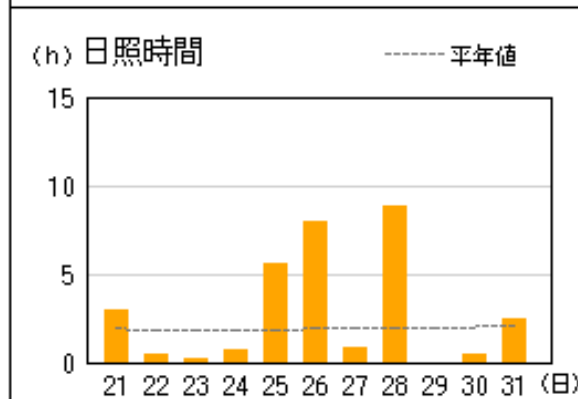
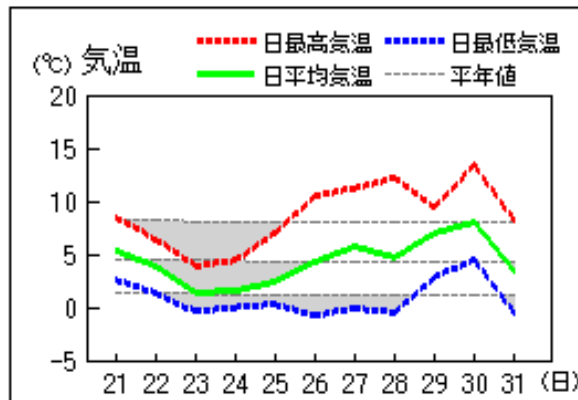


アメダス 気象経過図：2017年01月21日-2017年01月31日

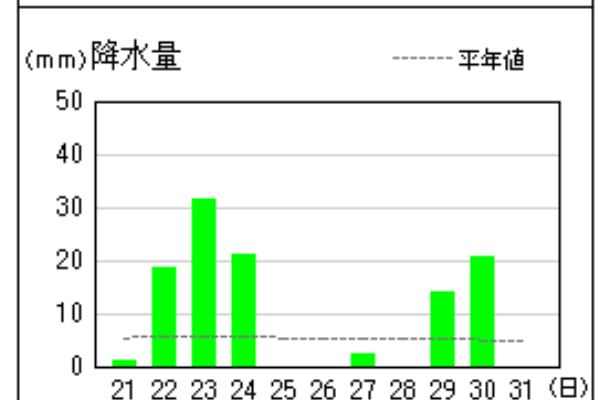
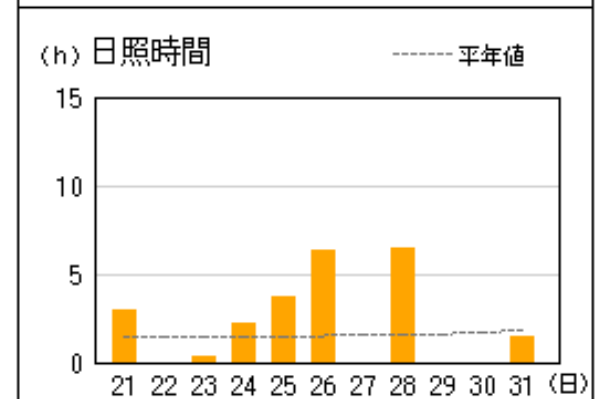
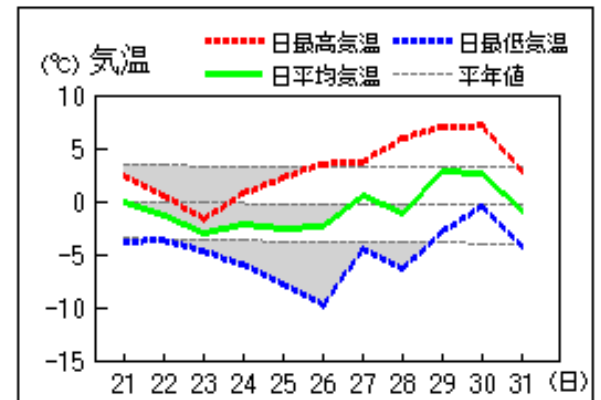
出雲



大田

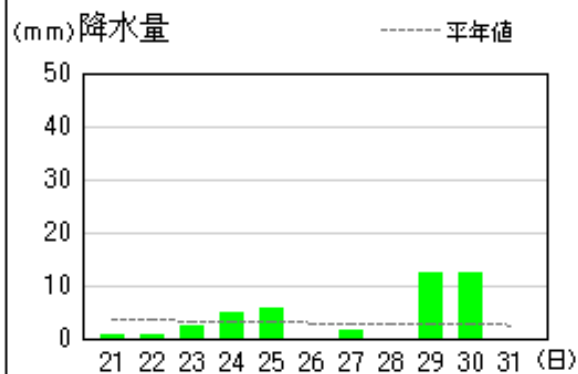
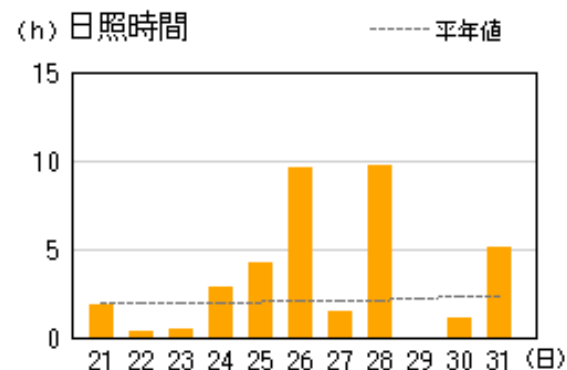
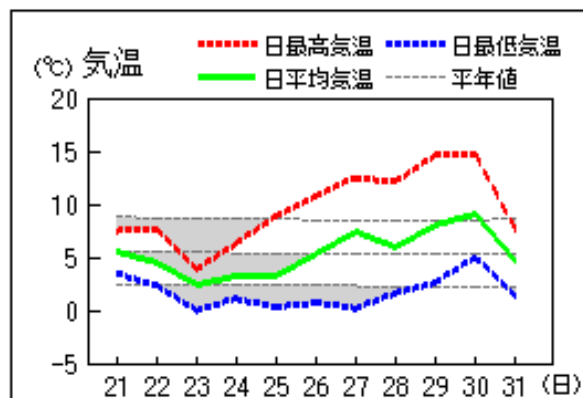


赤名

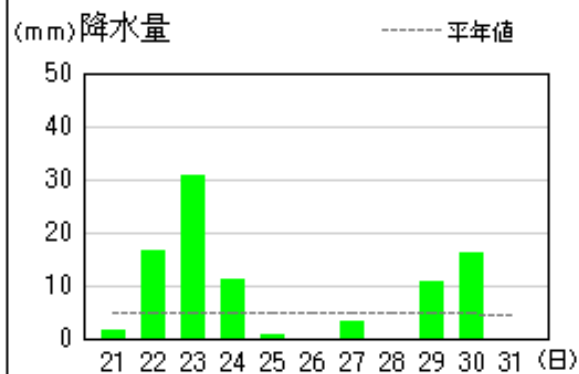
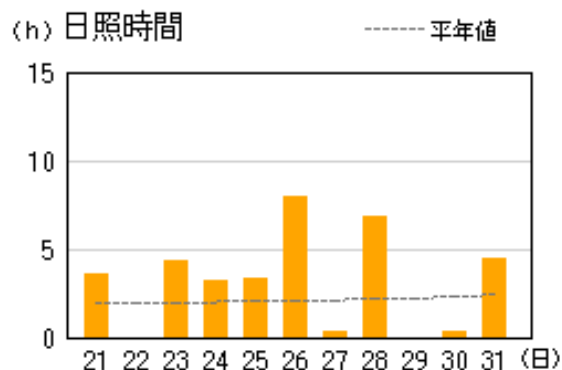
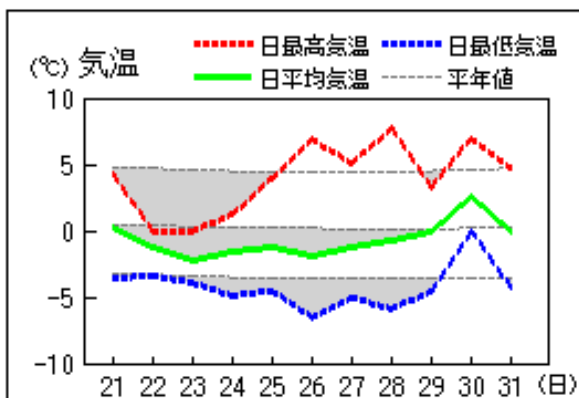


アメダス 気象経過図：2017年01月21日-2017年01月31日

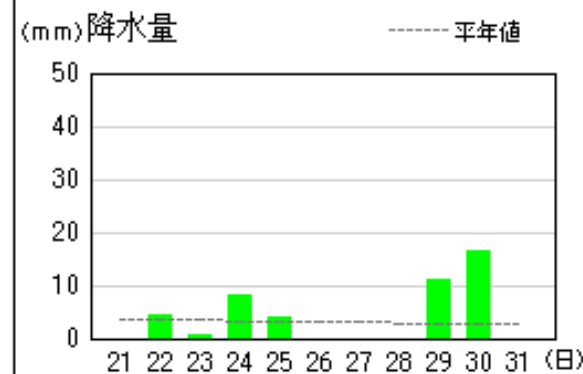
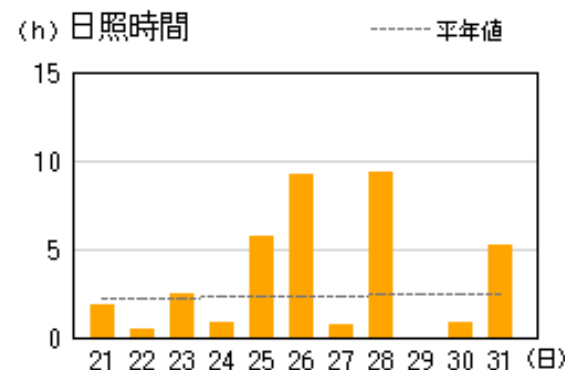
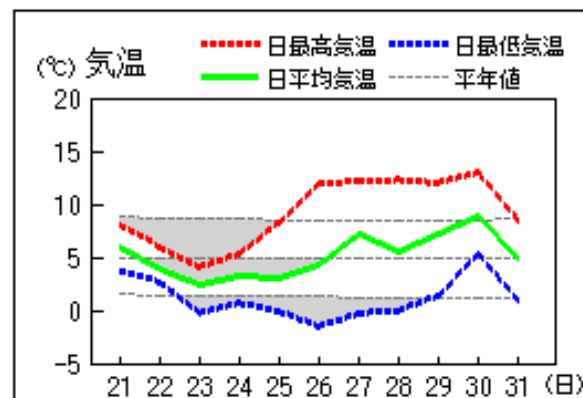
浜田



瑞穂



益田

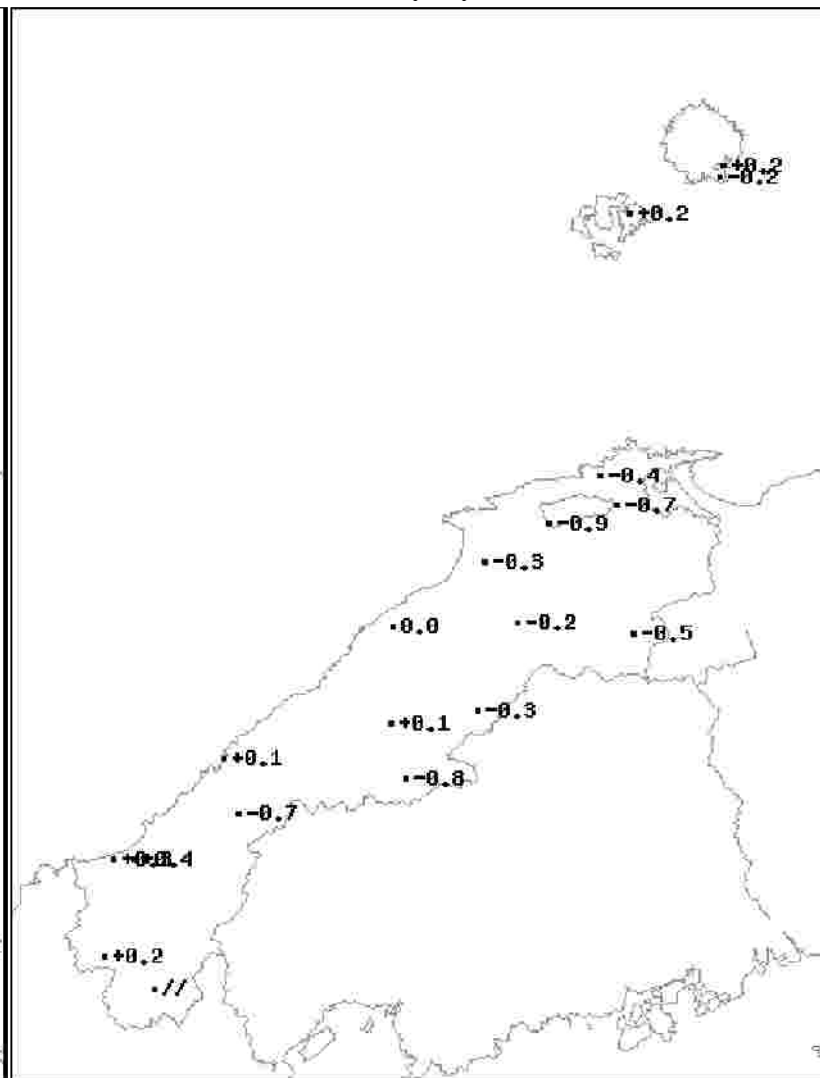
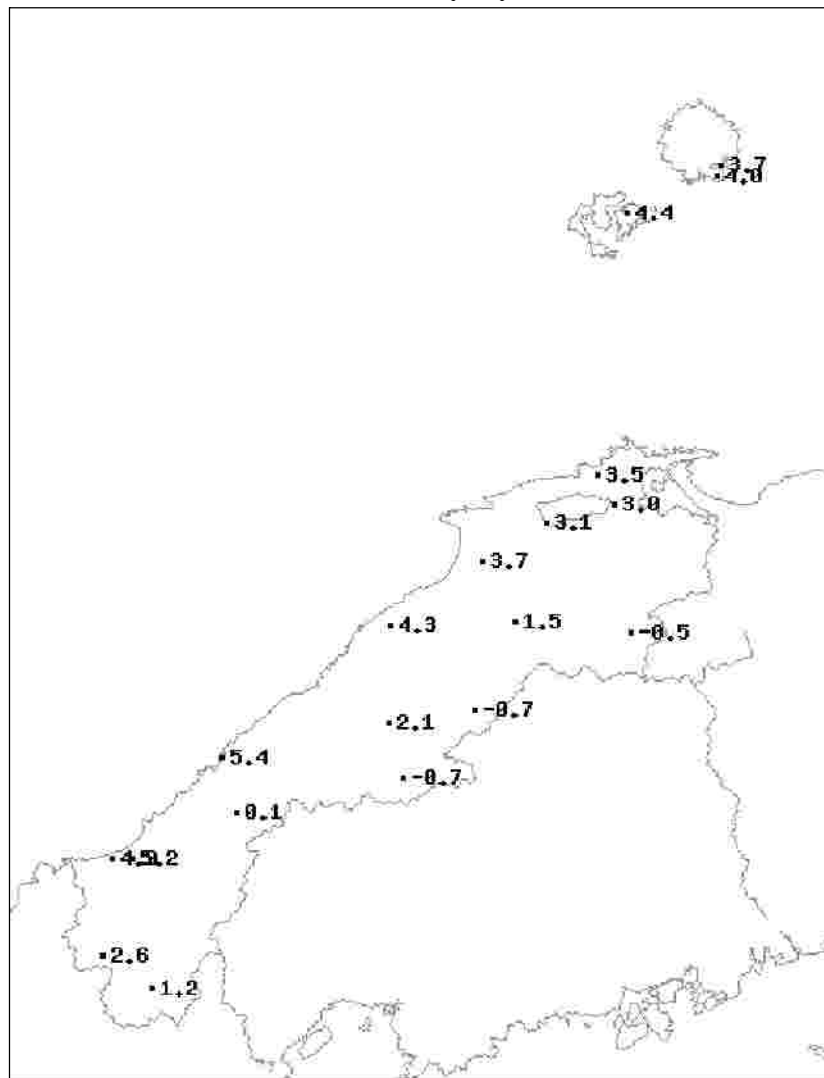


1月下旬のアメダス気象分布図（平均気温）

平均気温（ ）

平年差（ ）

観測値・平年値（ ）



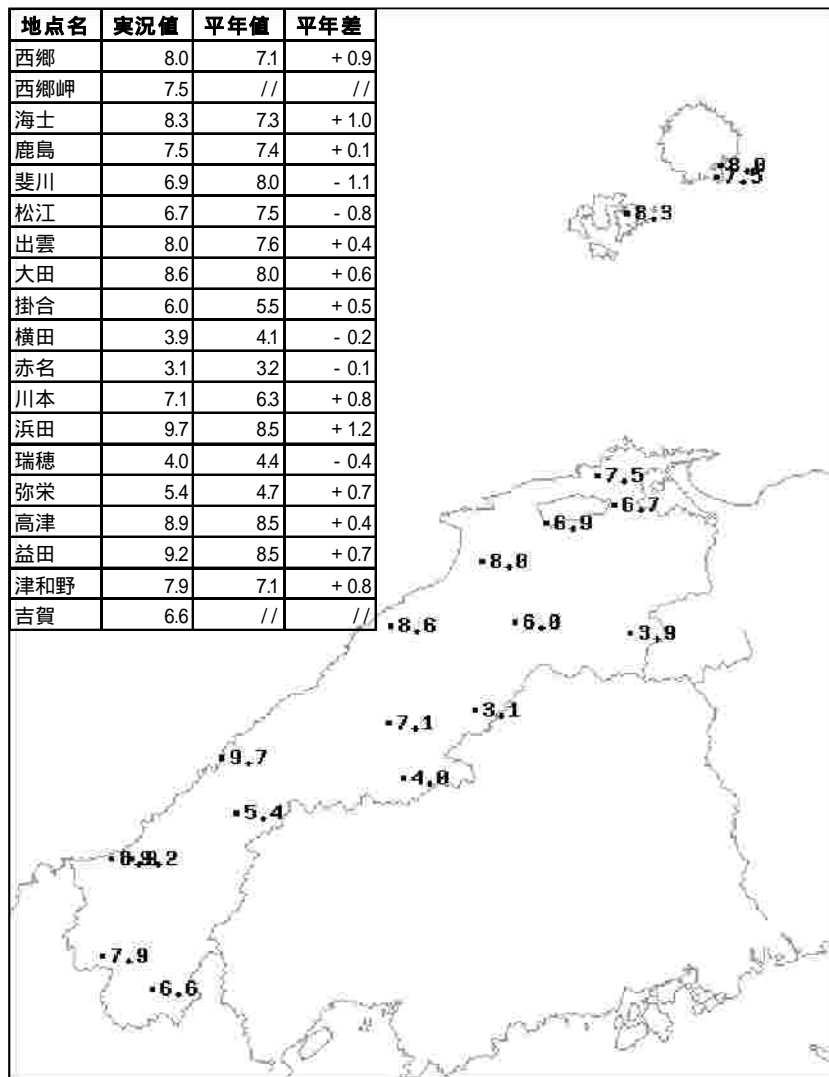
地点名	実況値	平年値	平年差
西郷	3.7	3.5	+0.2
西郷岬	4.0	4.2	-0.2
海士	4.4	4.2	+0.2
鹿島	3.5	3.9	-0.4
斐川	3.1	4.0	-0.9
松江	3.0	3.7	-0.7
出雲	3.7	4.0	-0.3
大田	4.3	4.3	0.0
掛合	1.5	1.7	-0.2
横田	-0.5	0.0	-0.5
赤名	-0.7	-0.4	-0.3
川本	2.1	2.0	+0.1
浜田	5.4	5.3	+0.1
瑞穂	-0.7	0.1	-0.8
弥栄	0.1	0.8	-0.7
高津	4.9	4.6	+0.3
益田	5.2	4.8	+0.4
津和野	2.6	2.4	+0.2
吉賀	1.2	//	//

凡例

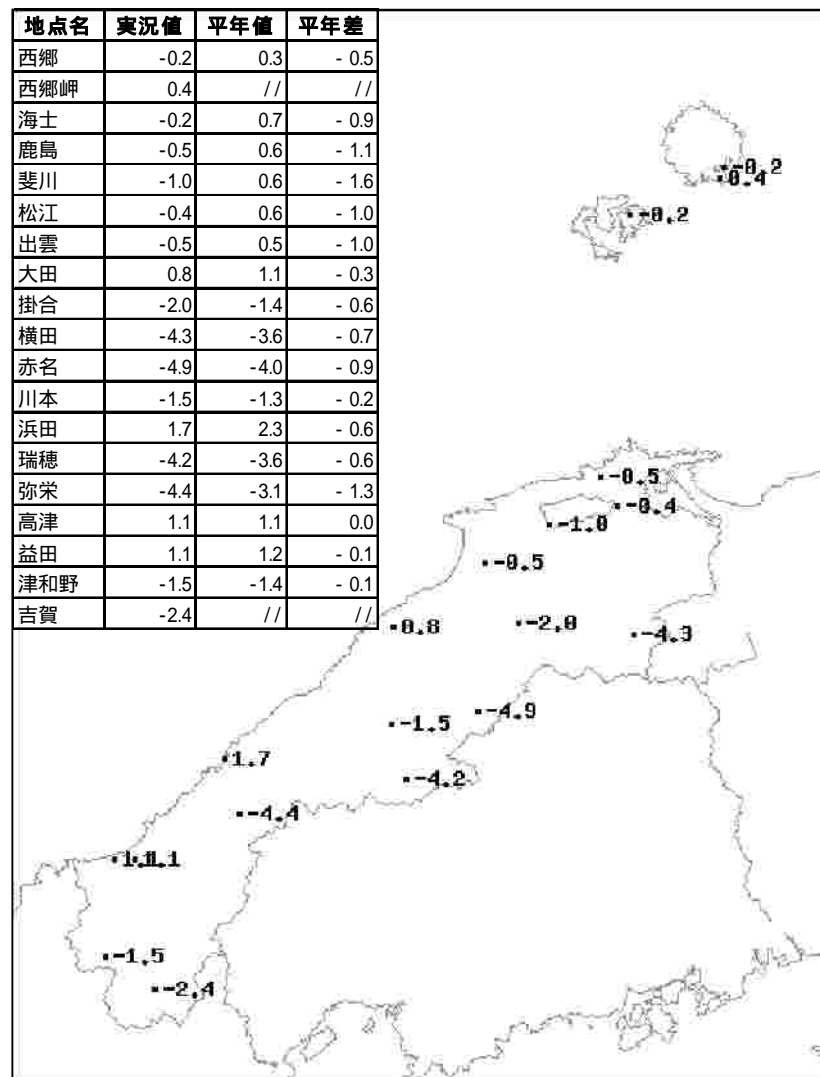
- D 正常値
- 現象なし
- D) 準正常値
- D] 資料不足値
- X 資料なし
- // 平年値なし

1月下旬のアメダス気象分布図（最高気温・最低気温の旬平均）

最高気温の旬平均（ ）



最低気温の旬平均（ ）

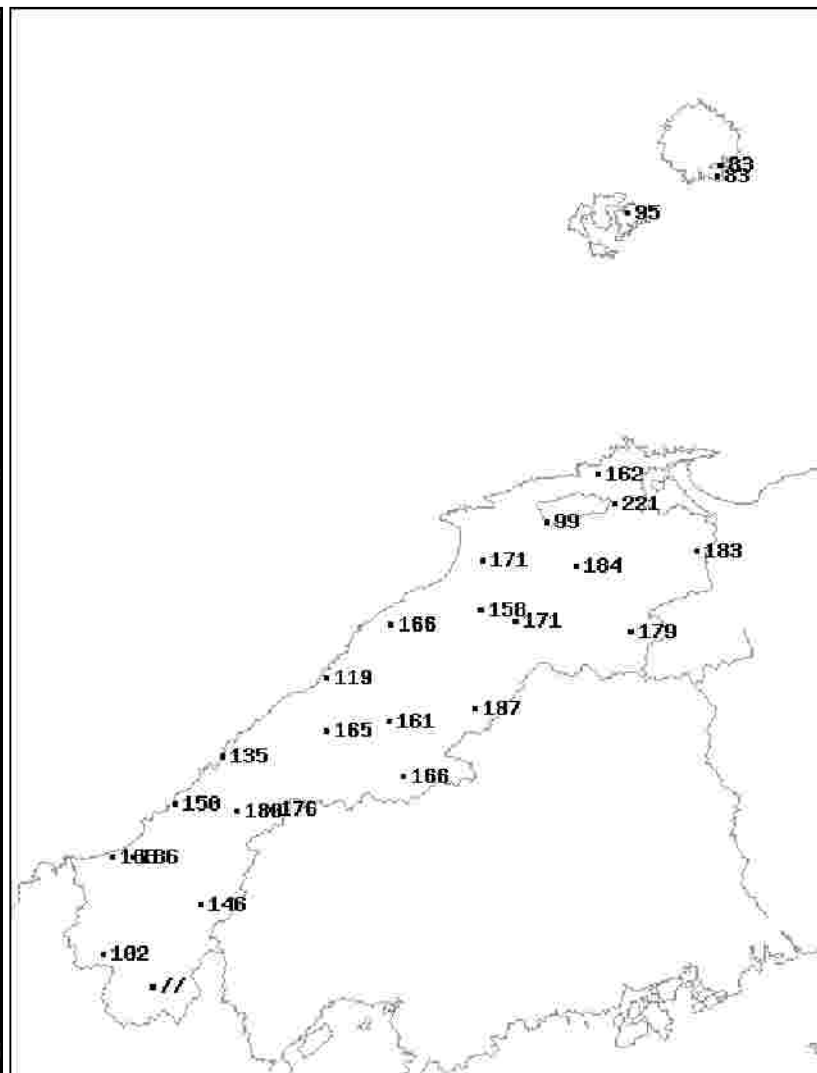
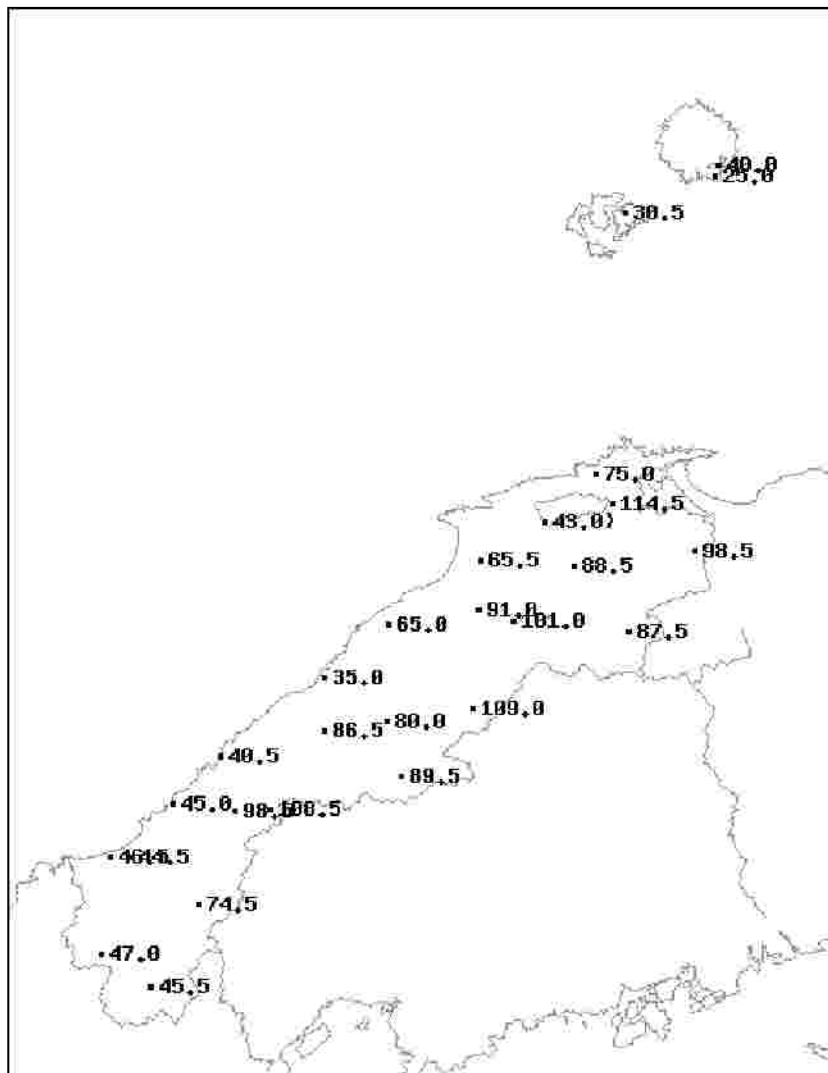


1月下旬のアメダス気象分布図（降水量）

降水量(mm)

平年比(%)

観測値・平年値(mm)



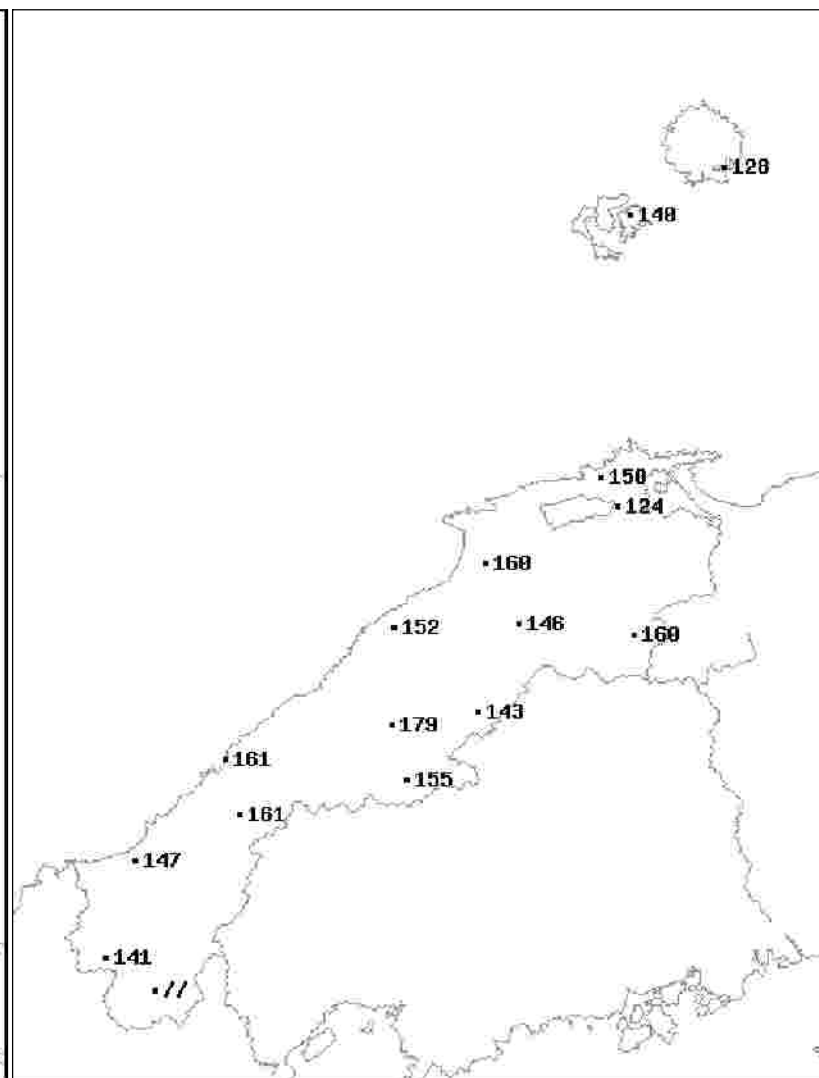
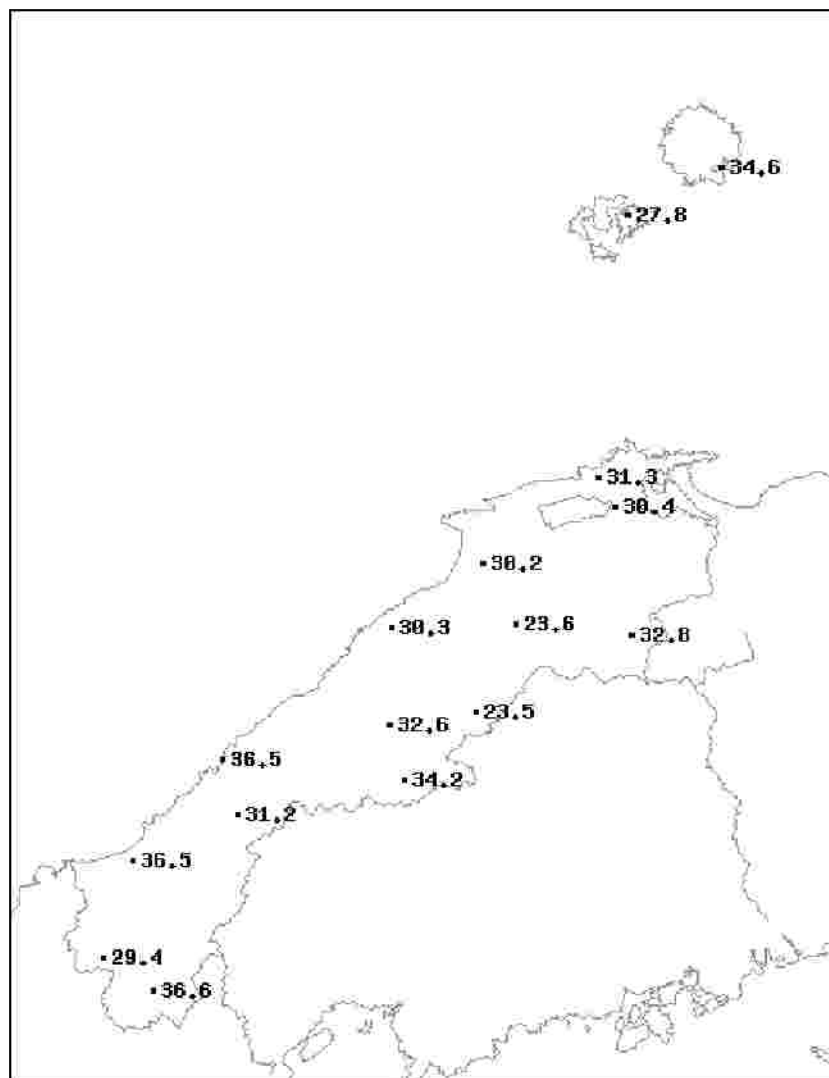
地点名	実況値	平年値	平年比(%)
西郷	40.0	48.2	83
西郷岬	25.0	30.2	83
海士	30.5	32.0	95
鹿島	75.0	46.4	162
斐川	43.0	43.3	99
松江	114.5	51.9	221
出雲	65.5	38.3	171
大東	88.5	48.2	184
伯太	98.5	53.7	183
佐田	91.0	57.7	158
大田	65.0	39.2	166
掛合	101.0	59.2	171
横田	87.5	48.8	179
福光	35.0	29.4	119
赤名	109.0	58.4	187
桜江	86.5	52.4	165
川本	80.0	49.8	161
浜田	40.5	30.0	135
瑞穂	89.5	53.8	166
三隅	45.0	30.0	150
弥栄	98.5	54.6	180
波佐	108.5	61.8	176
高津	46.5	28.6	163
益田	44.5	32.7	136
匹見	74.5	51.2	146
津和野	47.0	46.2	102
吉賀	45.5	//	//

1月下旬のアメダス気象分布図（日照時間）

日照時間(h)

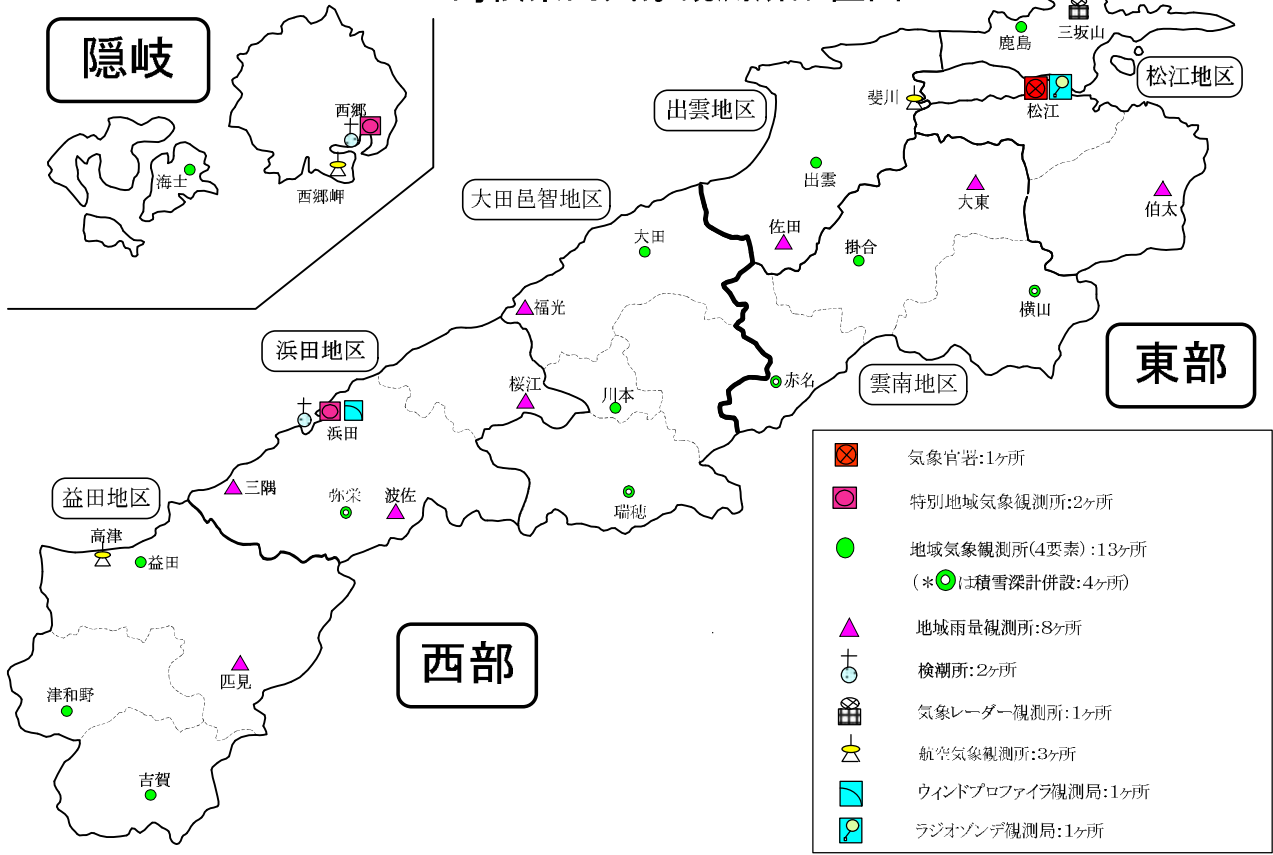
平年比(%)

観測値・平年値(h)



地点名	実況値	平年値	平年比(%)
西郷	34.6	27.1	128
海士	27.8	19.8	140
鹿島	31.3	20.9	150
松江	30.4	24.5	124
出雲	30.2	18.9	160
大田	30.3	19.9	152
掛合	23.6	16.2	146
横田	32.8	20.5	160
赤名	23.5	16.4	143
川本	32.6	18.2	179
浜田	36.5	22.7	161
瑞穂	34.2	22.0	155
弥栄	31.2	19.4	161
益田	36.5	24.9	147
津和野	29.4	20.9	141
吉賀	36.6	//	//

島根県内気象観測所配置図



平成28年9月28日現在

島根県地域気象観測所（アメダス）所在地一覧表

観測所	気温	降水量	日照	風向 風速	積雪	所在地	緯度	経度	海面上 の 高さ
西郷						隠岐郡隠岐の島町西町大城ノ一（西郷特別地域気象観測所）	36°12.2'	133°20.0'	27m
西郷岬						隠岐郡隠岐の島町岬町（隠岐航空気象観測所）	36°10.7'	133°19.4'	80m
海士						隠岐郡海士町海士	36°05.8'	133°05.8'	3m
鹿島						松江市鹿島町北講武	35°31.2'	133°01.3'	5m
斐川						出雲市斐川町沖州（出雲航空気象観測所）	35°24.8'	132°53.4'	2m
松江						松江市西津田（松江地方気象台）	35°27.4'	133°03.9'	17m
出雲						出雲市芦渡町	35°19.9'	132°43.8'	20m
大東						雲南市大東町下阿用	35°19.1'	132°57.9'	56m
伯太						安来市伯太町母里	35°21.0'	133°16.4'	23m
佐田						出雲市佐田町大呂	35°13.3'	132°43.4'	100m
大田						大田市大田町大田	35°11.4'	132°29.8'	30m
掛合						雲南市掛合町掛合	35°11.8'	132°48.9'	215m
横田						仁多郡奥出雲町稲原	35°10.4'	133°06.2'	369m
福光						大田市温泉津町福光	35°04.2'	132°20.0'	8m
赤名						飯石郡飯南町下赤名	35°00.1'	132°42.7'	444m
桜江						江津市桜江町川戸	34°57.2'	132°20.0'	32m
川本						邑智郡川本町川本	34°58.6'	132°29.5'	132m
浜田						浜田市大辻町（浜田特別地域気象観測所）	34°53.8'	132°04.2'	19m
瑞穂						邑智郡邑南町淀原	34°51.2'	132°31.8'	327m
三隅						浜田市三隅町西河内	34°47.7'	131°56.9'	9m
弥栄						浜田市弥栄町長安本郷	34°46.6'	132°06.5'	380m
波佐						浜田市金城町波佐	34°46.8'	132°11.8'	370m
高津						益田市内田町（石見航空気象観測所）	34°40.5'	131°47.4'	54m
益田						益田市あけぼの東町	34°40.6'	131°50.6'	4m
匹見						益田市匹見町匹見	34°34.3'	132°01.0'	259m
津和野						鹿足郡津和野町森村	34°27.7'	131°46.2'	165m
吉賀						鹿足郡吉賀町七日市	34°23.5'	131°53.6'	250m