

# 島根県の気象概況(旬の速報)

平成 29 年 1 月中旬

松江地方気象台

## 気象概況 平成 29 年 1 月中旬

期間中は冬型の気圧配置と低気圧の影響で、曇りや雨または雪の日が続いた。  
寒気の入る日が多かったため、気温は平年より低くなった。

日付	天 気 概 況	松江(06時～18時)	松江(18時～翌06時)
11日	冬型の気圧配置	雨時々曇、あられを伴う	曇一時晴、みぞれを伴う
12日	冬型の気圧配置	曇時々雨一時晴、みぞれを伴う	曇時々晴一時雨、あられを伴う
13日	冬型の気圧配置	曇時々雪一時みぞれ、あられを伴う	雪時々曇、あられを伴う
14日	冬型の気圧配置	雪時々曇、大風・雷を伴う	雪時々曇、あられを伴う
15日	冬型の気圧配置	晴時々雪一時曇、あられを伴う	雪一時曇、雷・あられを伴う
16日	冬型の気圧配置	曇時々晴一時みぞれ、あられを伴う	晴時々みぞれ一時雨、雷を伴う
17日	冬型の気圧配置がゆるむ	晴時々曇一時雨、あられを伴う	曇時々晴一時霧
18日	寒冷前線が通過	曇、霧を伴う	曇
19日	弱い冬型の気圧配置	曇時々晴	晴後曇時々雨
20日	低気圧が日本海を東進	雨時々曇、雷・あられを伴う	曇一時雨、雷・あられを伴う

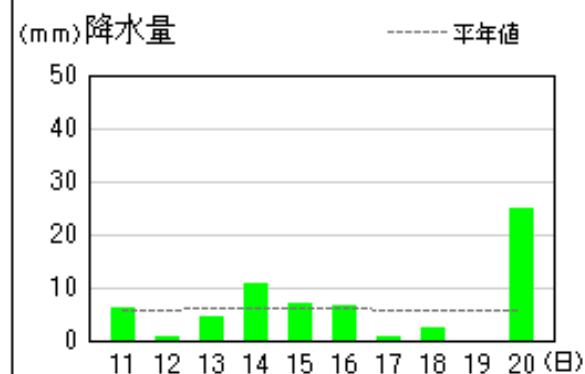
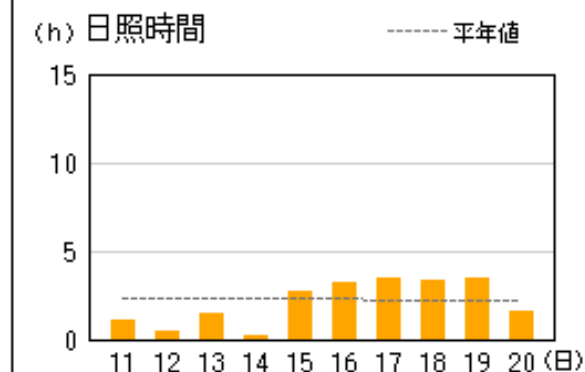
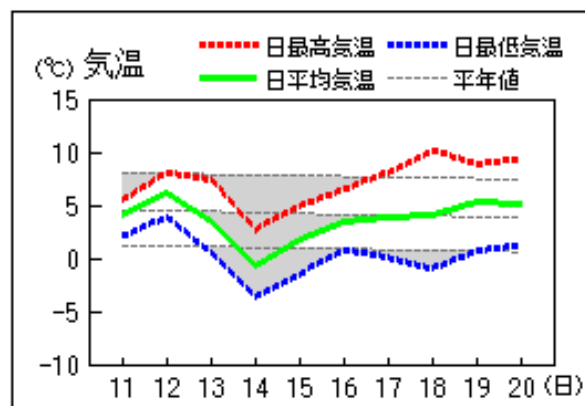
### 気象官署・特別地域気象観測所の観測値(1月中旬)

要素	気温( )						降水量(mm)		日照時間(h)	
	平均		最高		最低		本年	平年	本年	平年
	本年	平年	本年	平年	本年	平年				
松江	3.9	4.4	7.3	8.1	0.9	1.2	54.5	51.0	22.7	21.8
浜田	5.3	6.0	8.7	9.2	2.4	2.9	30.5	38.1	20.0	21.6
西郷	3.6	4.2	7.2	7.7	0.3	1.0	63.0	60.7	20.8	22.5

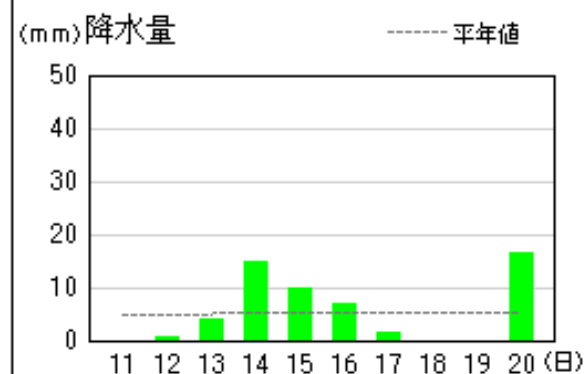
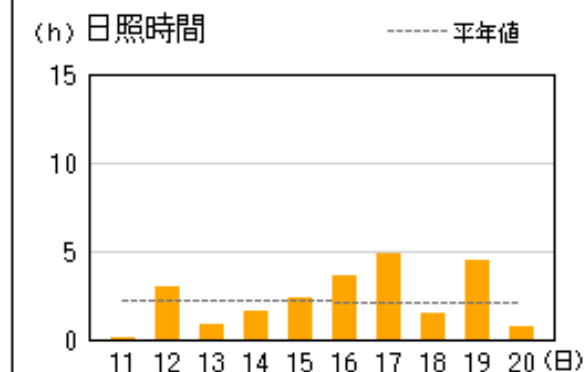
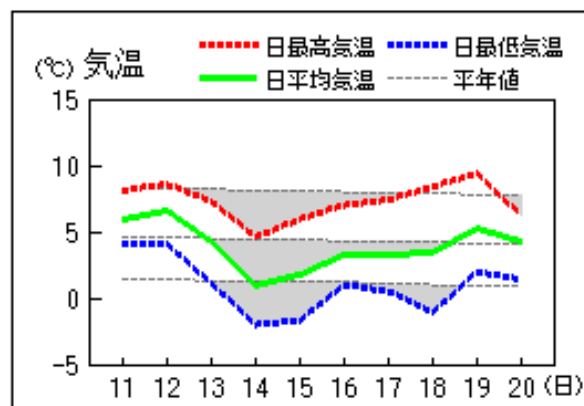
平均気温は、	松江 低い	浜田 低い	西郷 低い
降水量は、	松江 平年並	浜田 平年並	西郷 平年並
日照時間は、	松江 平年並	浜田 平年並	西郷 平年並

アメダス 気象経過図：2017年01月11日-2017年01月20日

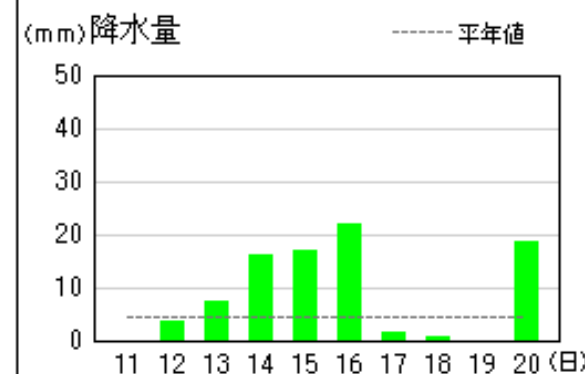
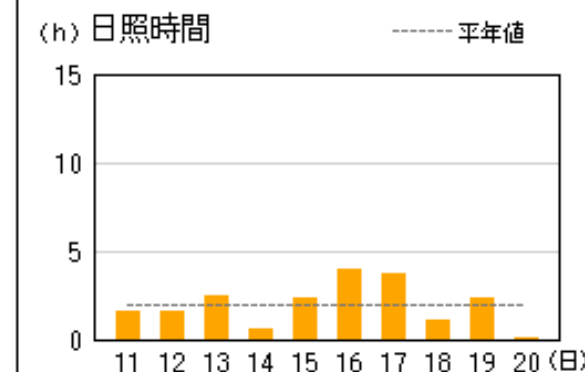
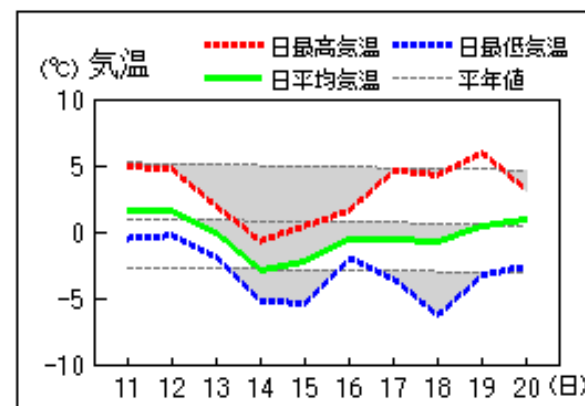
西郷



松江

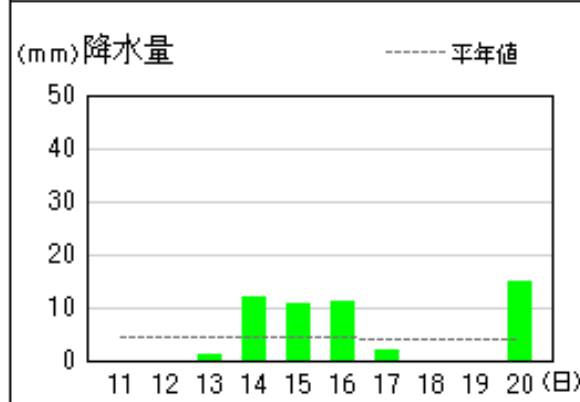
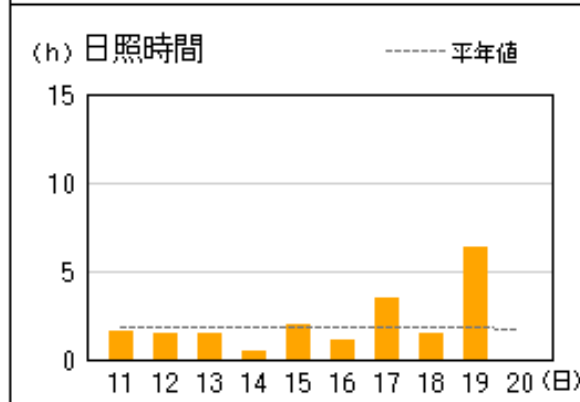
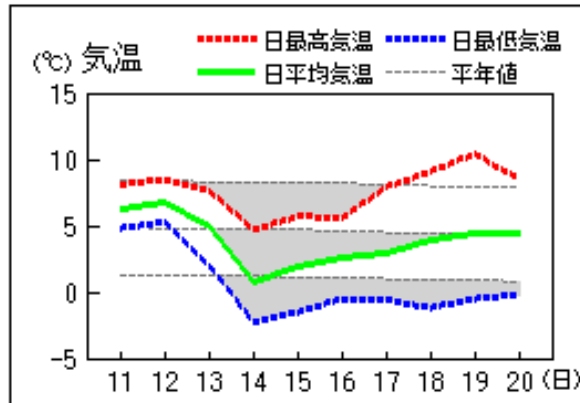


横田

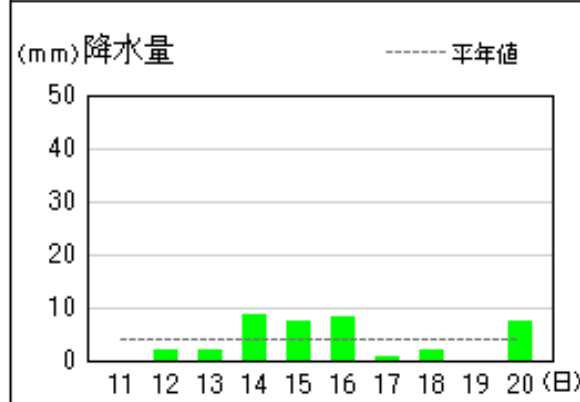
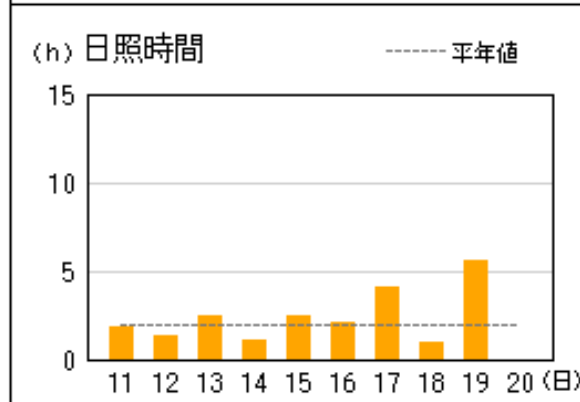
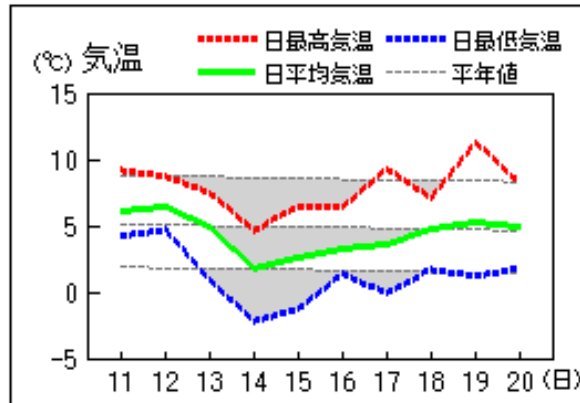


アメダス 気象経過図：2017年01月11日-2017年01月20日

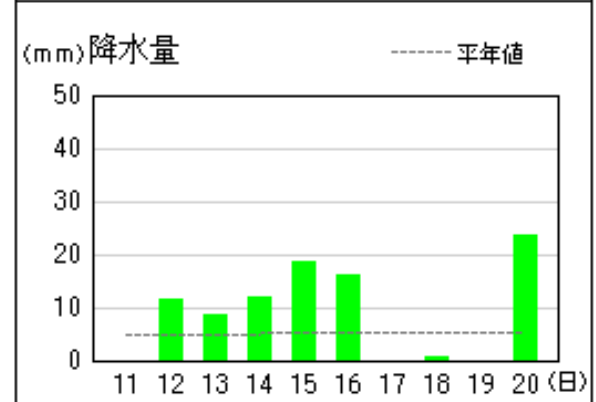
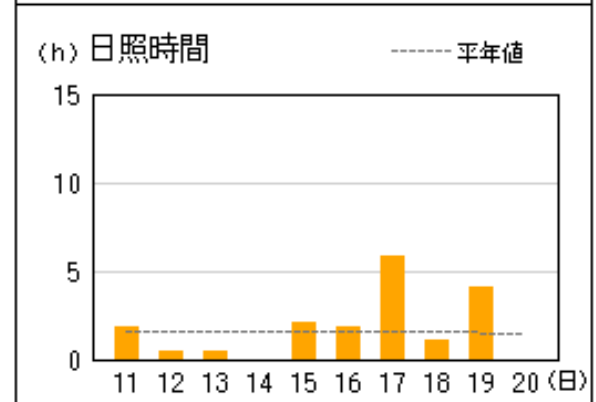
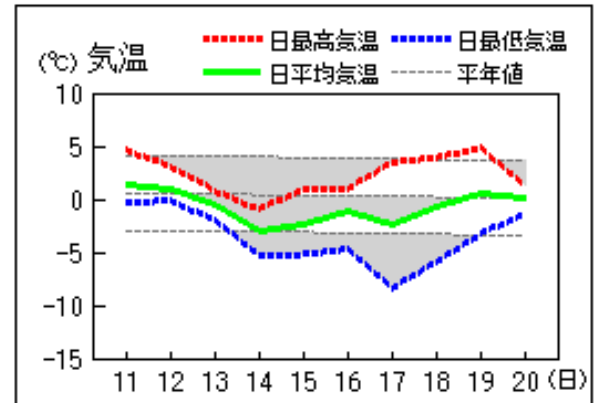
出雲



大田

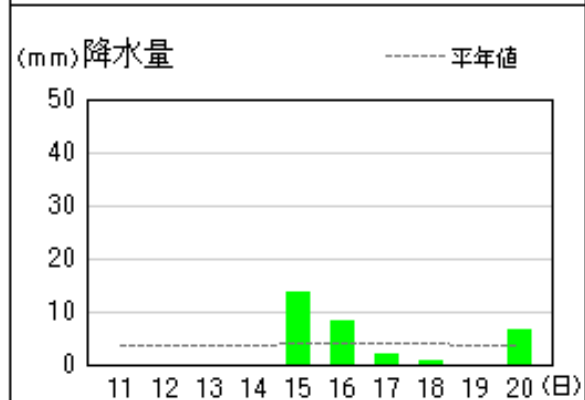
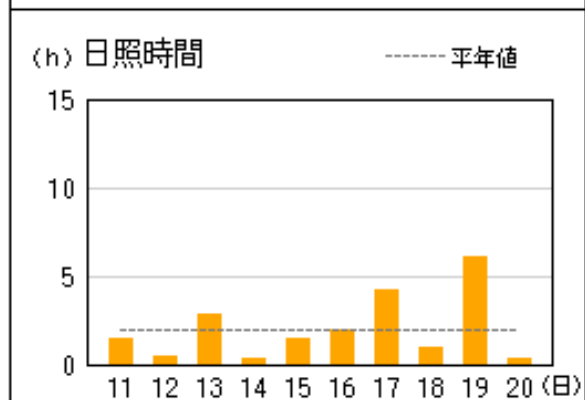
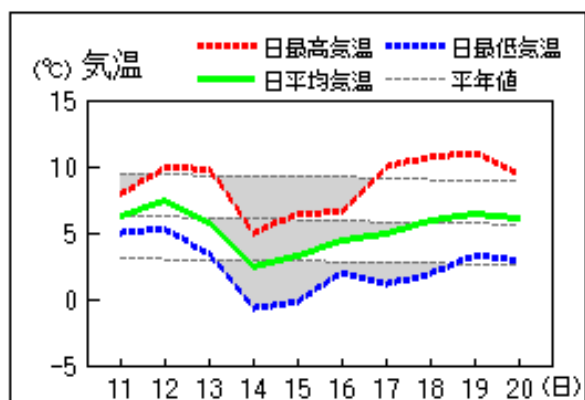


赤名

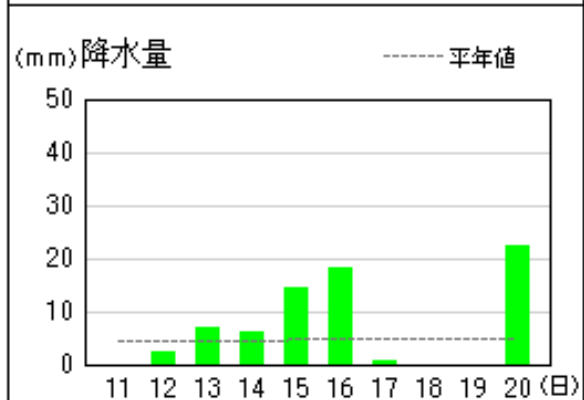
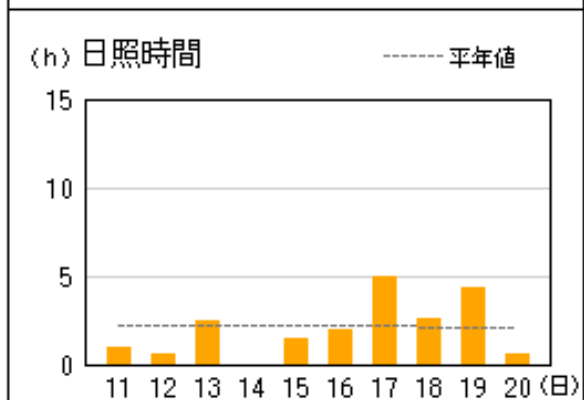
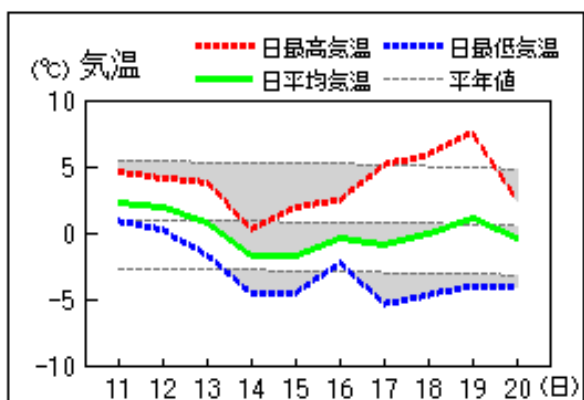


アメダス 気象経過図：2017年01月11日-2017年01月20日

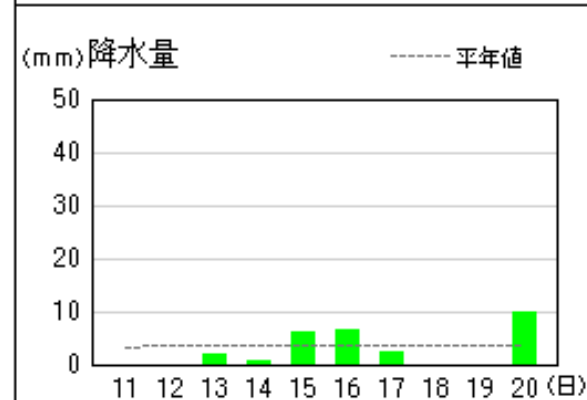
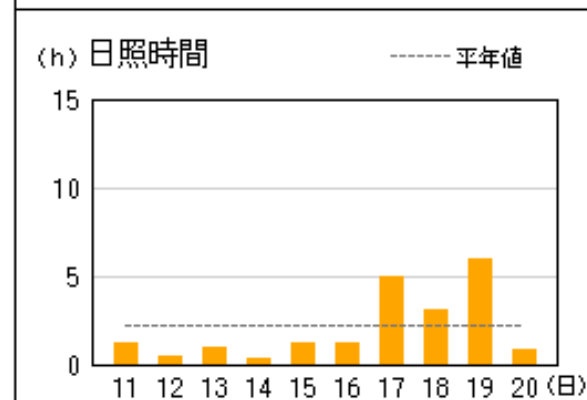
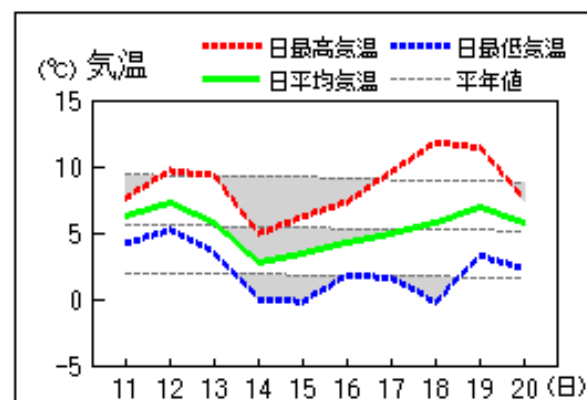
浜田



瑞穂



益田

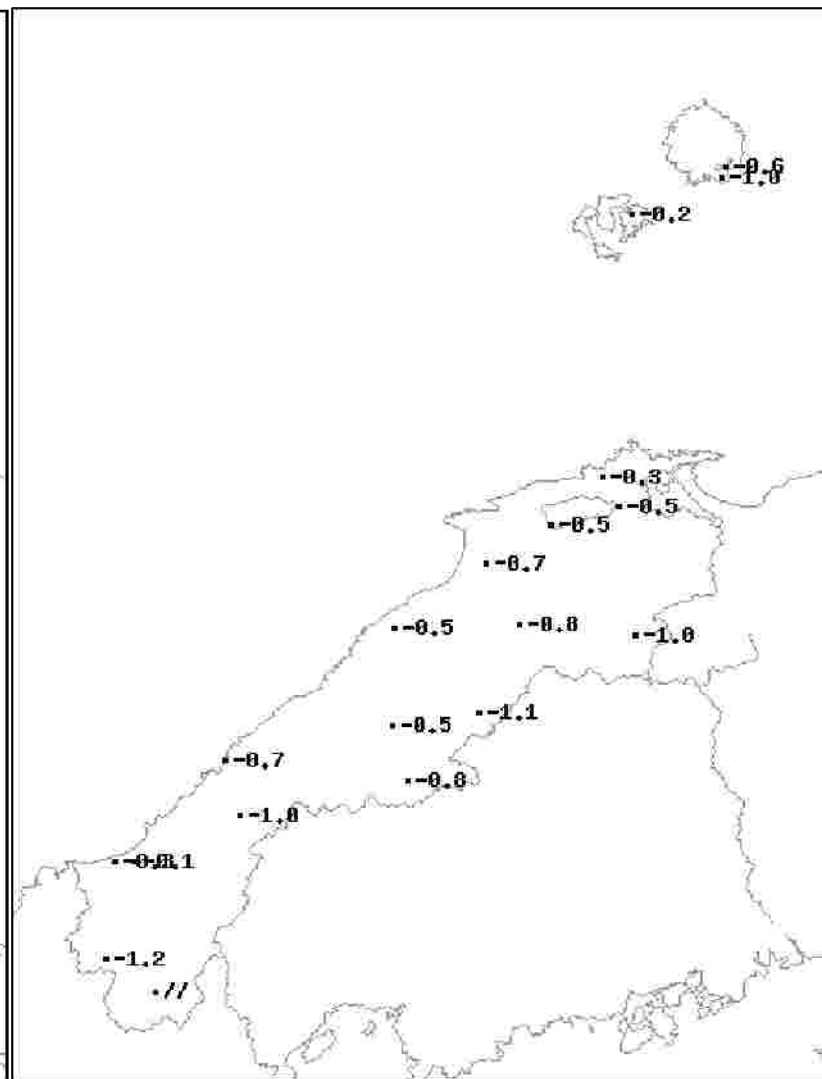
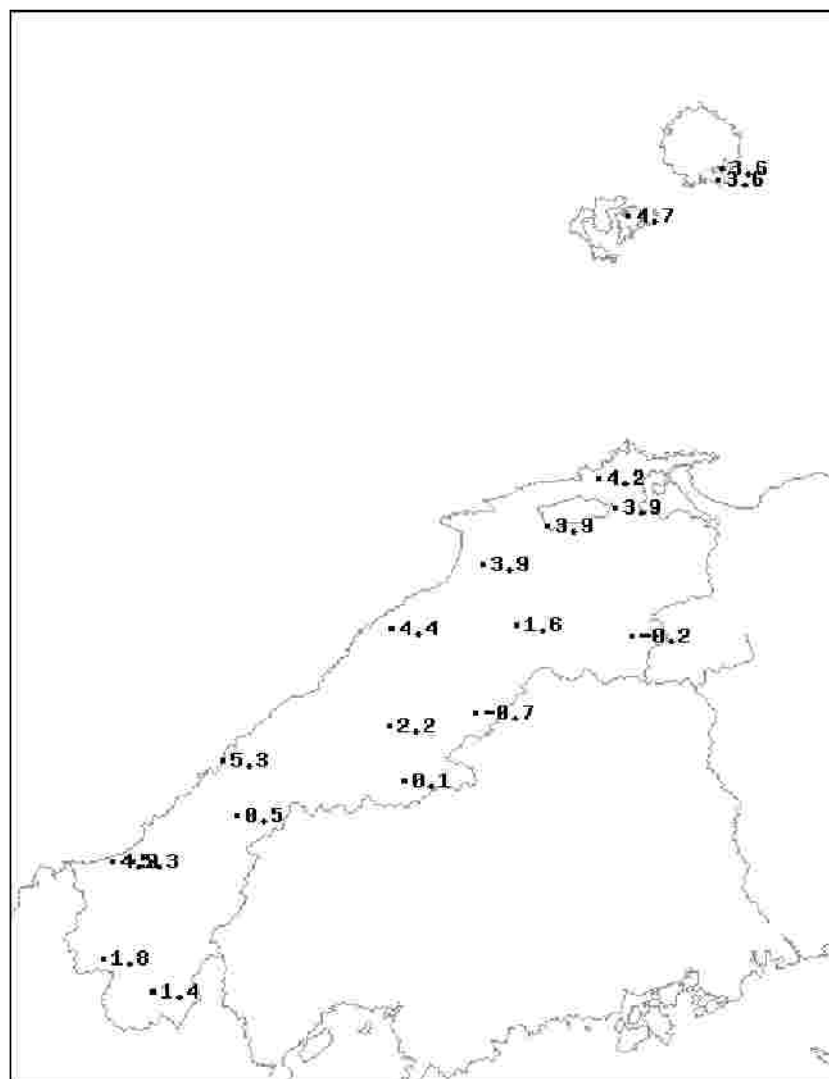


# 1月中旬のアメダス気象分布図（平均気温）

平均気温（ ）

平年差（ ）

観測値・平年値（ ）



地点名	実況値	平年値	平年差
西郷	3.6	4.2	-0.6
西郷岬	3.6	4.6	-1.0
海士	4.7	4.9	-0.2
鹿島	4.2	4.5	-0.3
斐川	3.9	4.4	-0.5
松江	3.9	4.4	-0.5
出雲	3.9	4.6	-0.7
大田	4.4	4.9	-0.5
掛合	1.6	2.4	-0.8
横田	-0.2	0.8	-1.0
赤名	-0.7	0.4	-1.1
川本	2.2	2.7	-0.5
浜田	5.3	6.0	-0.7
瑞穂	0.1	0.9	-0.8
弥栄	0.5	1.5	-1.0
高津	4.9	5.2	-0.3
益田	5.3	5.4	-0.1
津和野	1.8	3.0	-1.2
吉賀	1.4	//	//

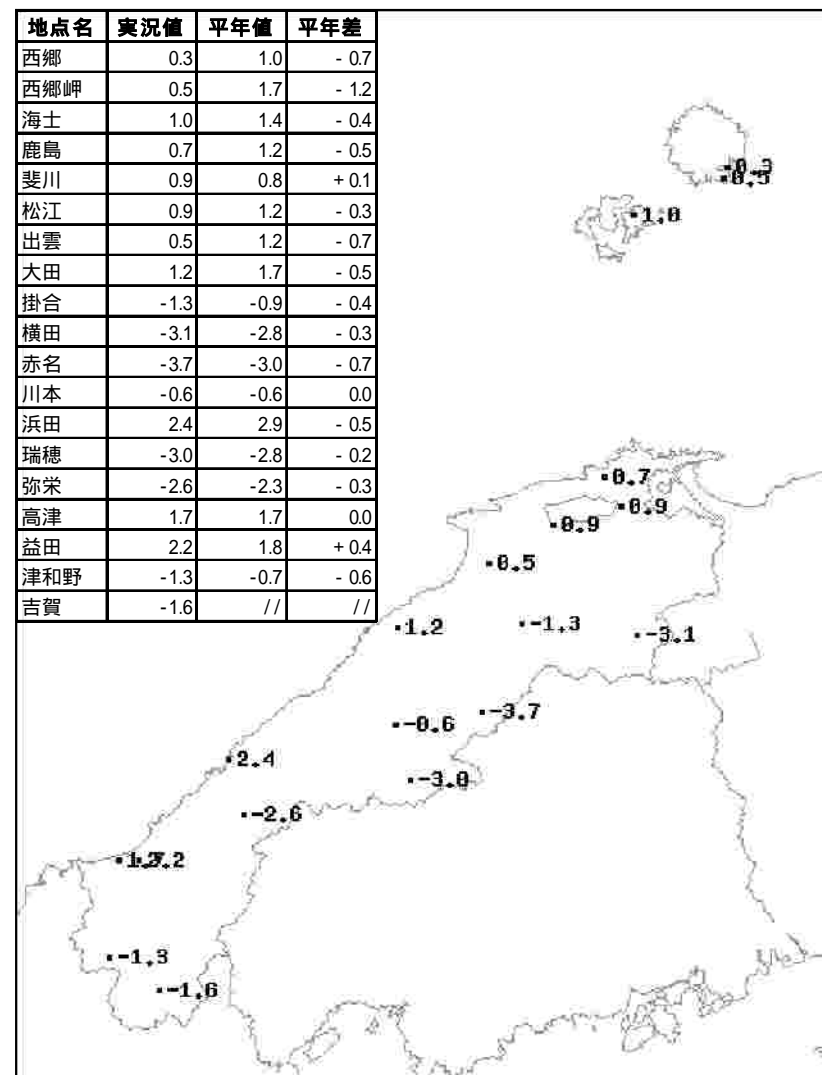
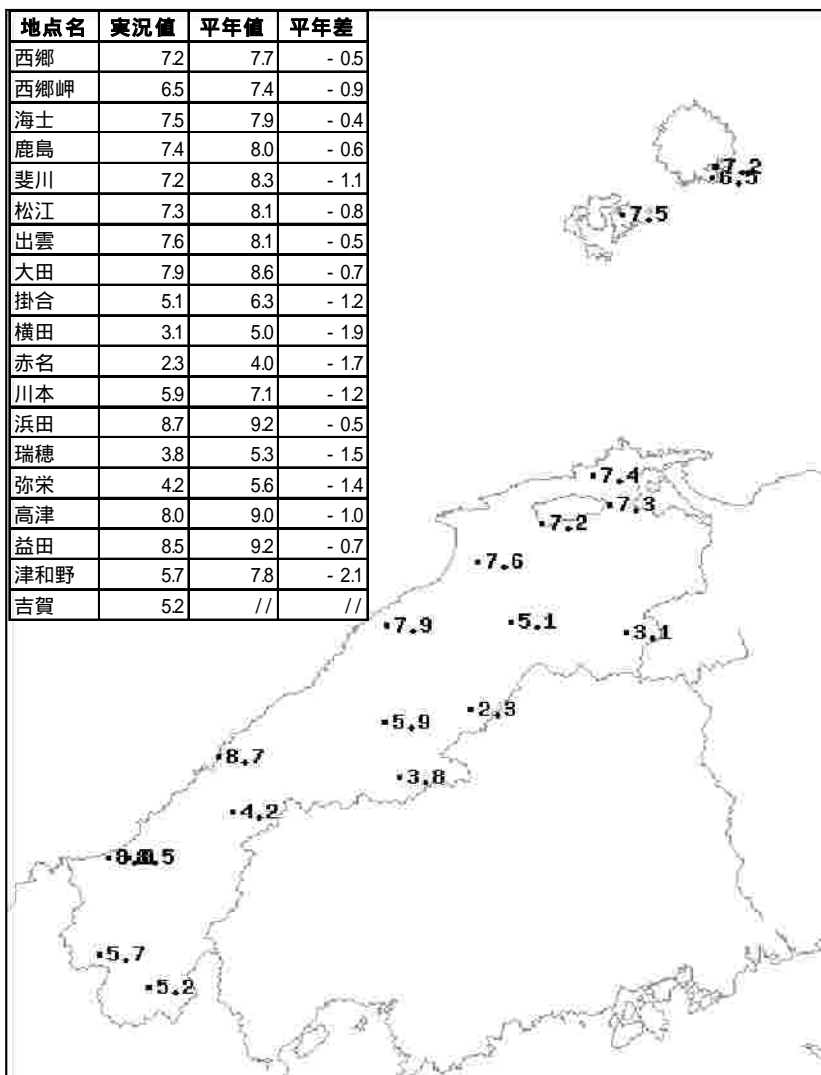
### 凡例

- D 正常値
- 現象なし
- D) 準正常値
- D] 資料不足値
- X 資料なし
- // 平年値なし

# 1月中旬のアメダス気象分布図（最高気温・最低気温の旬平均）

最高気温の旬平均（ ）

最低気温の旬平均（ ）

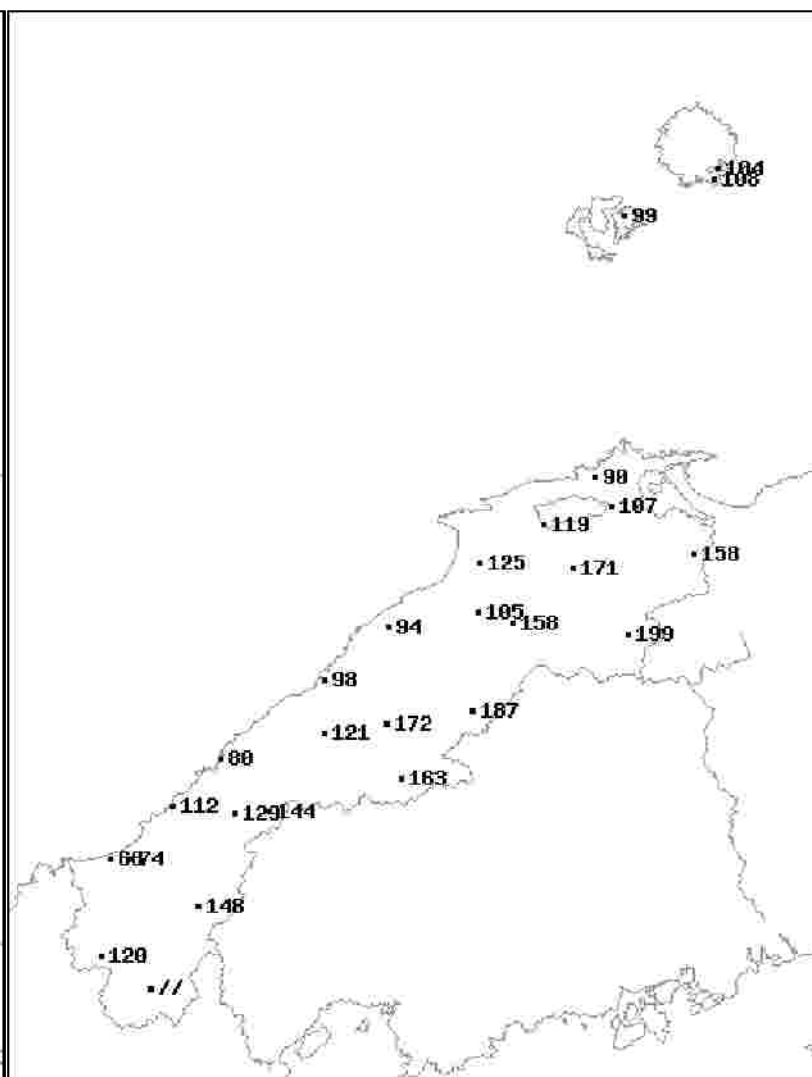
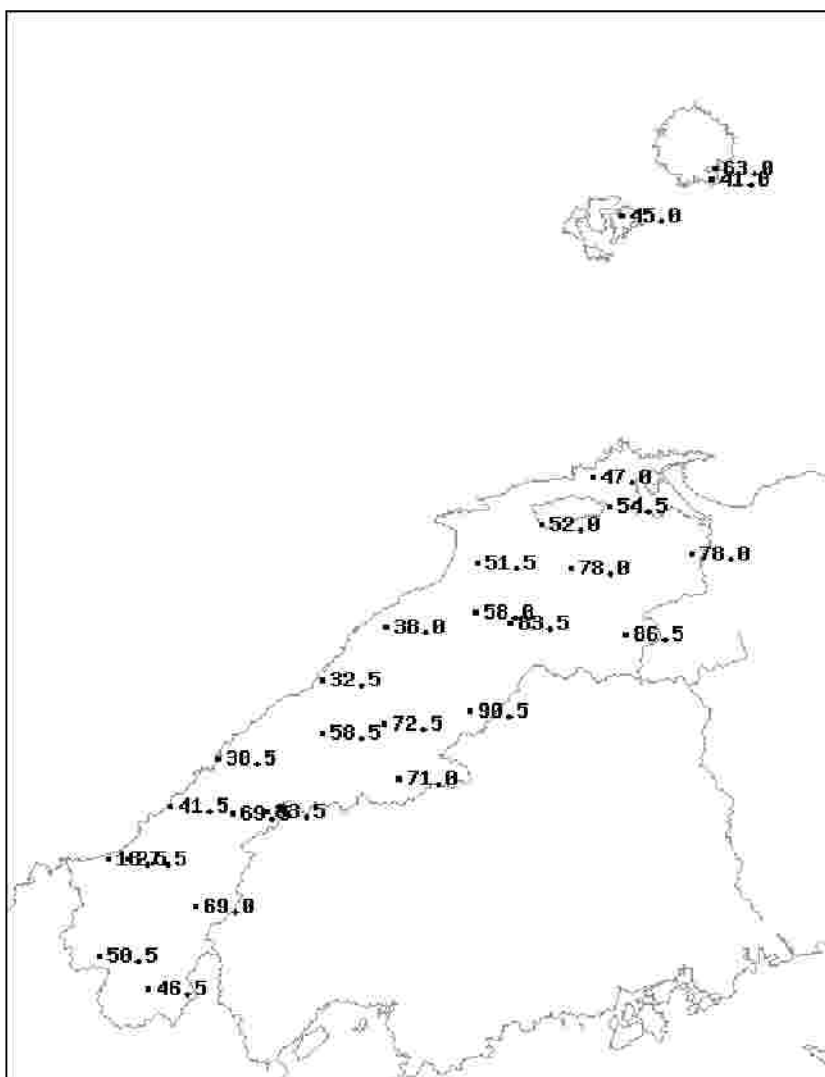


# 1月中旬のアメダス気象分布図（降水量）

降水量(mm)

平年比(%)

観測値・平年値(mm)



地点名	実況値	平年値	平年比(%)
西郷	63.0	60.7	104
西郷岬	41.0	37.8	108
海士	45.0	45.6	99
鹿島	47.0	52.4	90
斐川	52.0	43.8	119
松江	54.5	51.0	107
出雲	51.5	41.3	125
大東	78.0	45.7	171
伯太	78.0	49.4	158
佐田	58.0	55.5	105
大田	38.0	40.3	94
掛合	83.5	52.9	158
横田	86.5	43.5	199
福光	32.5	33.1	98
赤名	90.5	48.3	187
桜江	58.5	48.5	121
川本	72.5	42.1	172
浜田	30.5	38.1	80
瑞穂	71.0	43.5	163
三隅	41.5	37.0	112
弥栄	69.5	53.8	129
波佐	83.5	58.1	144
高津	18.5	27.1	68
益田	27.5	37.4	74
匹見	69.0	46.6	148
津和野	50.5	42.0	120
吉賀	46.5	//	//

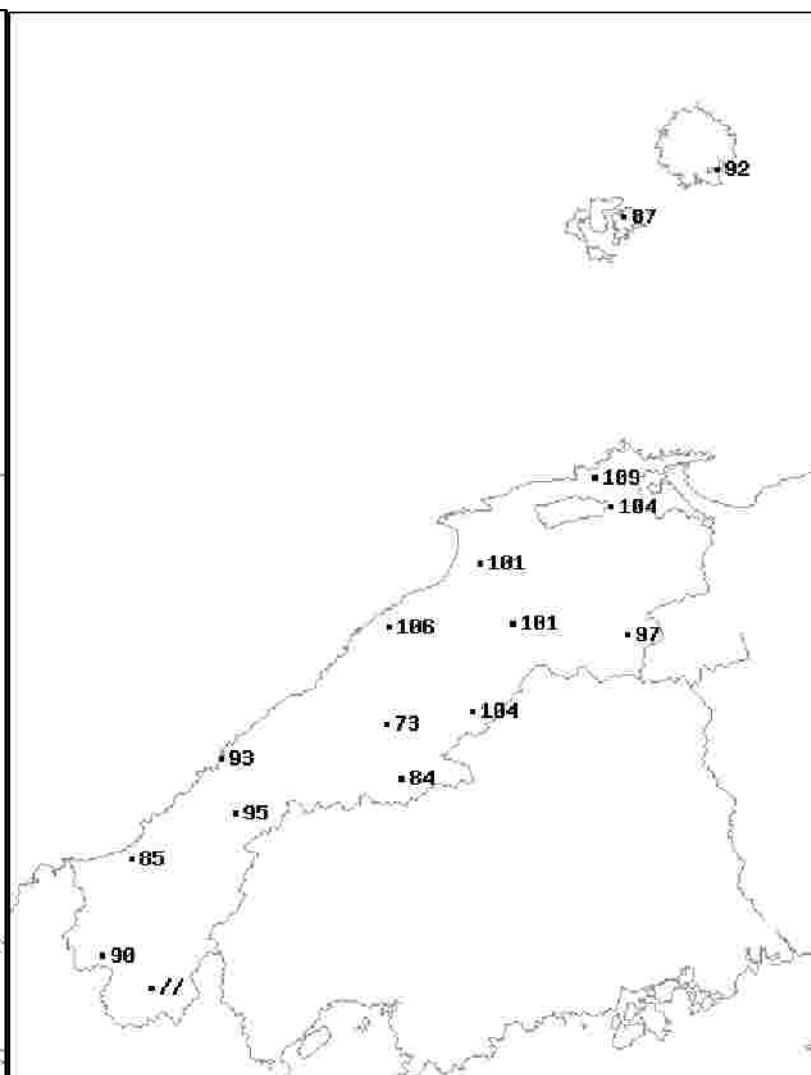
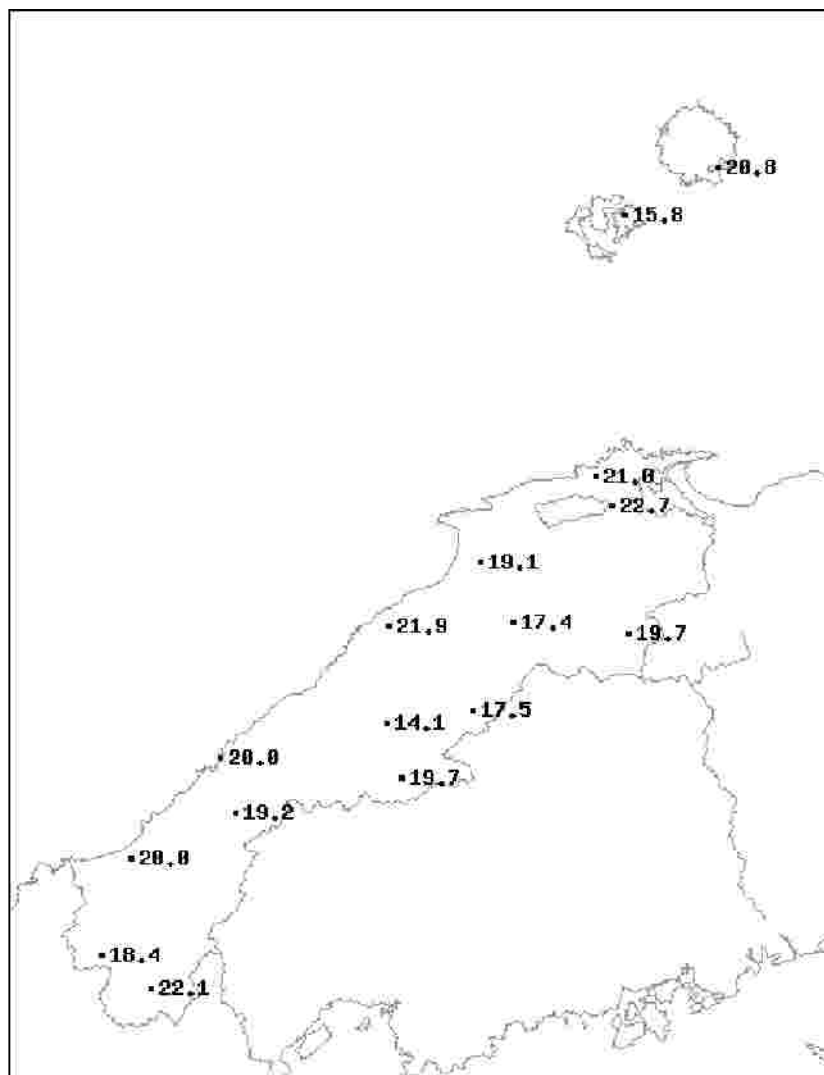


# 1月中旬のアメダス気象分布図（日照時間）

日照時間(h)

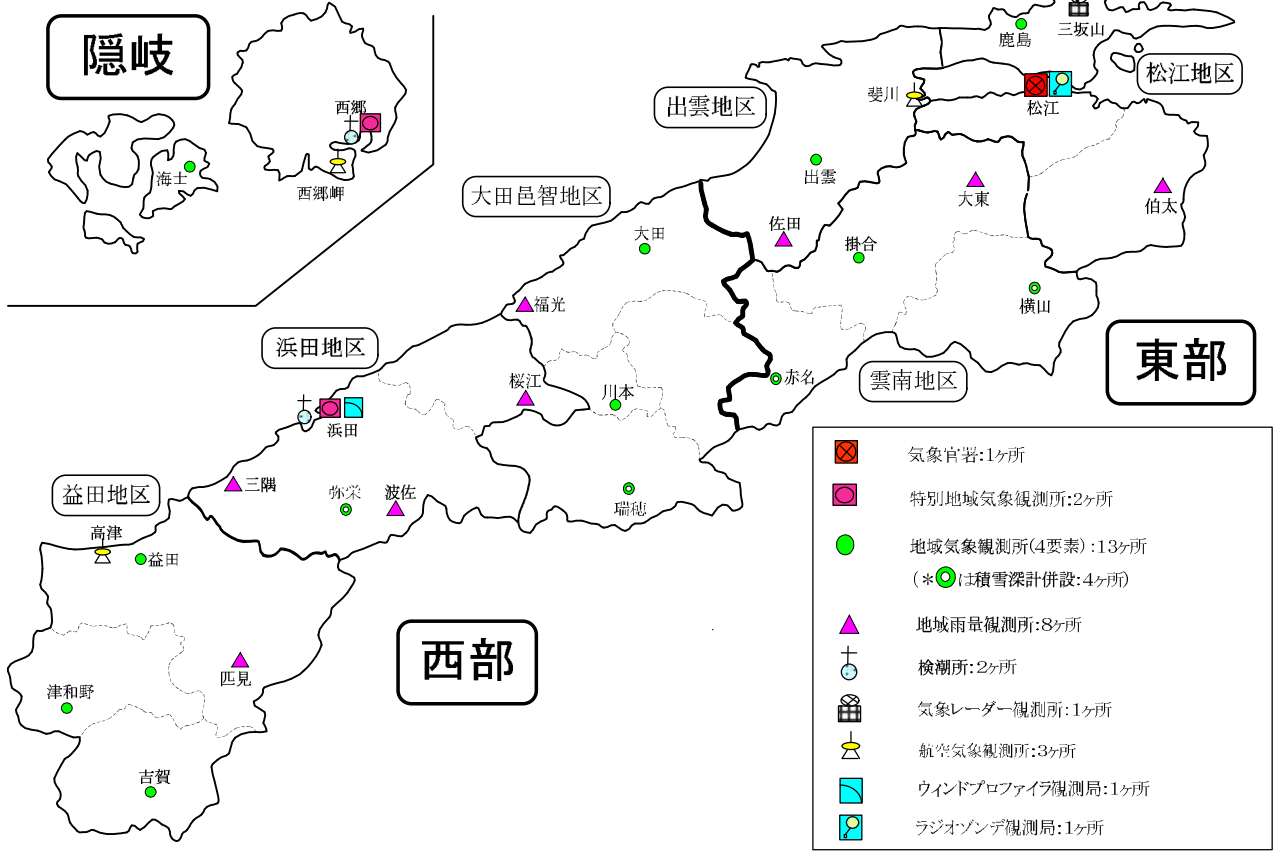
平年比(%)

観測値・平年値(h)



地点名	実況値	平年値	平年比(%)
西郷	20.8	22.5	92
海士	15.8	18.2	87
鹿島	21.0	19.2	109
松江	22.7	21.8	104
出雲	19.1	19.0	101
大田	21.9	20.6	106
掛合	17.4	17.2	101
横田	19.7	20.3	97
赤名	17.5	16.9	104
川本	14.1	19.3	73
浜田	20.0	21.6	93
瑞穂	19.7	23.5	84
弥栄	19.2	20.3	95
益田	20.0	23.5	85
津和野	18.4	20.5	90
吉賀	22.1	//	//

# 島根県内気象観測所配置図



平成28年9月28日現在

## 島根県地域気象観測所（アメダス）所在地一覧表

観測所	気温	降水量	日照	風向 風速	積雪	所在地	緯度	経度	海面上 の 高さ
西郷						隠岐郡隠岐の島町西町大城ノ一（西郷特別地域気象観測所）	36°12.2'	133°20.0'	27m
西郷岬						隠岐郡隠岐の島町岬町（隠岐航空気象観測所）	36°10.7'	133°19.4'	80m
海士						隠岐郡海士町海士	36°05.8'	133°05.8'	3m
鹿島						松江市鹿島町北講武	35°31.2'	133°01.3'	5m
斐川						出雲市斐川町沖州（出雲航空気象観測所）	35°24.8'	132°53.4'	2m
松江						松江市西津田（松江地方気象台）	35°27.4'	133°03.9'	17m
出雲						出雲市芦渡町	35°19.9'	132°43.8'	20m
大東						雲南市大東町下阿用	35°19.1'	132°57.9'	56m
伯太						安来市伯太町母里	35°21.0'	133°16.4'	23m
佐田						出雲市佐田町大呂	35°13.3'	132°43.4'	100m
大田						大田市大田町大田	35°11.4'	132°29.8'	30m
掛合						雲南市掛合町掛合	35°11.8'	132°48.9'	215m
横田						仁多郡奥出雲町稲原	35°10.4'	133°06.2'	369m
福光						大田市温泉津町福光	35°04.2'	132°20.0'	8m
赤名						飯石郡飯南町下赤名	35°00.1'	132°42.7'	444m
桜江						江津市桜江町川戸	34°57.2'	132°20.0'	32m
川本						邑智郡川本町川本	34°58.6'	132°29.5'	132m
浜田						浜田市大辻町（浜田特別地域気象観測所）	34°53.8'	132°04.2'	19m
瑞穂						邑智郡邑南町淀原	34°51.2'	132°31.8'	327m
三隅						浜田市三隅町西河内	34°47.7'	131°56.9'	9m
弥栄						浜田市弥栄町長安本郷	34°46.6'	132°06.5'	380m
波佐						浜田市金城町波佐	34°46.8'	132°11.8'	370m
高津						益田市内田町（石見航空気象観測所）	34°40.5'	131°47.4'	54m
益田						益田市あけぼの東町	34°40.6'	131°50.6'	4m
匹見						益田市匹見町匹見	34°34.3'	132°01.0'	259m
津和野						鹿足郡津和野町森村	34°27.7'	131°46.2'	165m
吉賀						鹿足郡吉賀町七日市	34°23.5'	131°53.6'	250m