

島根県の気象概況(旬の速報)

平成 28 年 12 月中旬

松江地方気象台

気象概況 平成 28 年 12 月中旬

期間中は、低気圧や冬型の気圧配置の影響で曇りや雨または雪の日が多かった。
 14日から16日は強い寒気が入ったため、松江では14日に初雪を観測し、10cmを超える積雪となるところもあった。

日付	天 気 概 況	松江(06時～18時)	松江(18時～翌06時)
11日	次第に北に偏った高気圧に覆われる	雨時々曇一時晴、あられを伴う	晴一時雨
12日	気圧の谷が接近	曇	雨時々曇
13日	前線を伴った低気圧が四国の南岸を東進	雨	雨
14日	冬型の気圧配置	雨	雨後みぞれ
15日	冬型の気圧配置	曇時々晴一時雨、あられを伴う	雨後みぞれ、雷・あられを伴う
16日	冬型の気圧配置	雨時々曇一時みぞれ、あられを伴う	晴時々曇一時雨
17日	冬型の気圧配置が緩む	曇一時晴	曇後晴
18日	高気圧に覆われる	晴後薄曇	薄曇後晴
19日	次第に高気圧の後面となる	晴後曇	曇後雨
20日	低気圧が日本海を東進	曇時々雨一時晴	晴後霧

気象官署・特別地域気象観測所の観測値(12月中旬)

要素	気温()						降水量(mm)		日照時間(h)	
	平均		最高		最低		本年	平年	本年	平年
	本年	平年	本年	平年	本年	平年				
松江	7.2	6.8	11.4	10.6	3.5	3.4	86.0	42.3	29.9	24.9
浜田	9.0	8.4	12.5	11.6	5.3	5.1	52.5	32.8	19.5	21.8
西郷	7.5	6.9	11.3	10.6	3.8	3.3	53.5	55.0	27.1	23.8

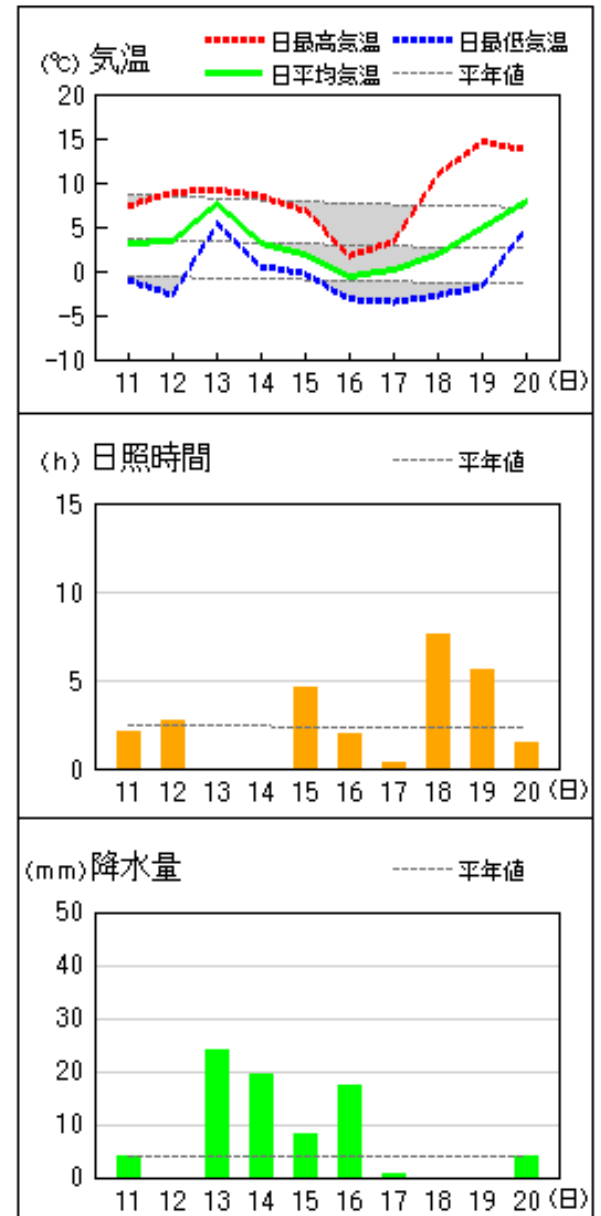
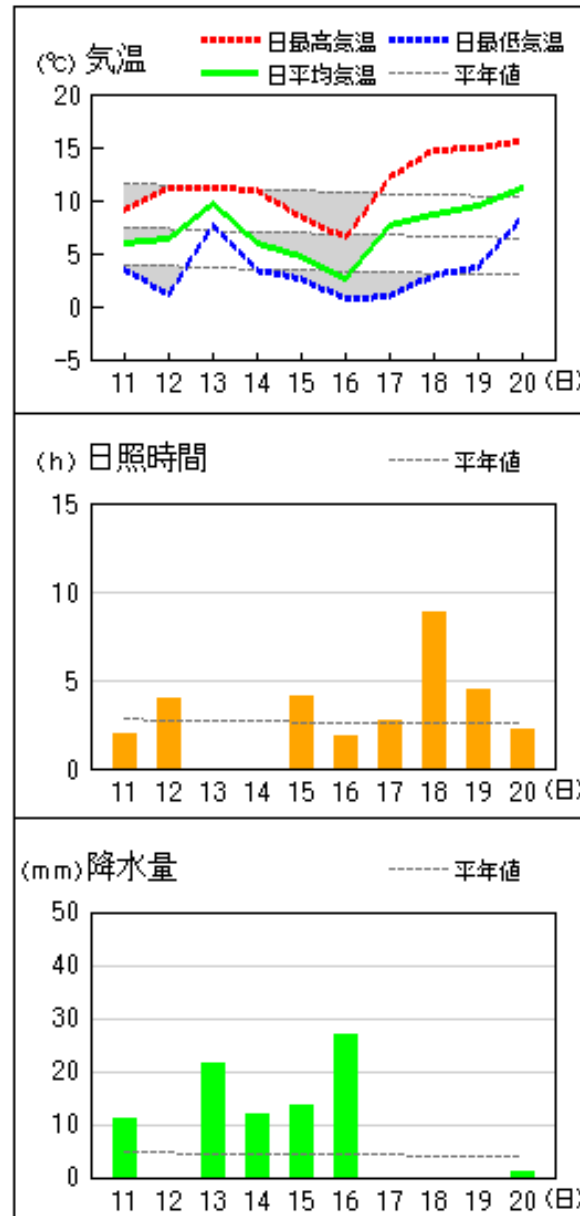
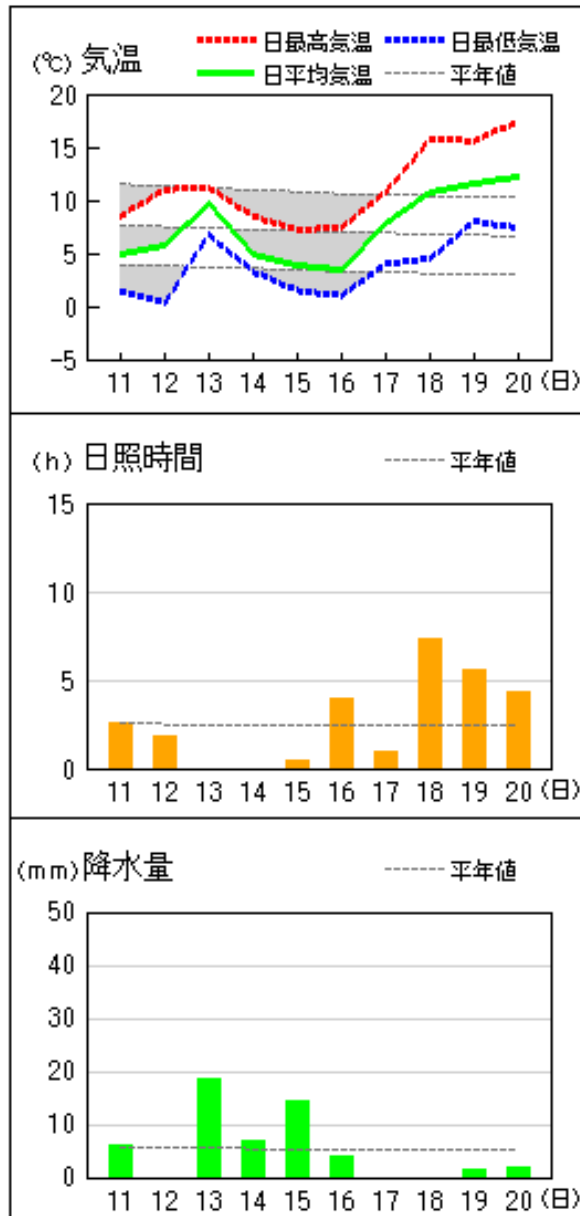
平均気温は、松江 平年並 浜田 平年並 西郷 平年並
 降水量は、松江 かなり多い 浜田 多い 西郷 平年並
 日照時間は、松江 多い 浜田 平年並 西郷 平年並

アメダス 気象経過図：2016年12月11日-2016年12月20日

西郷

松江

横田

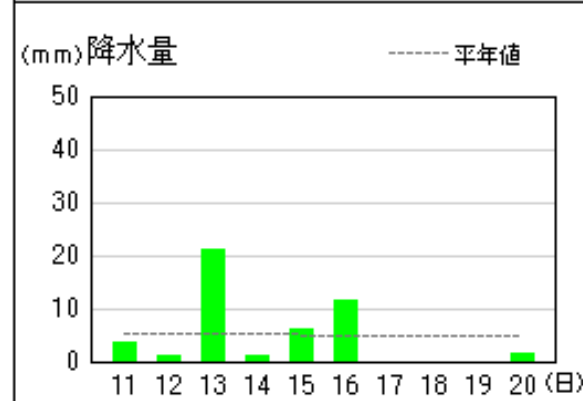
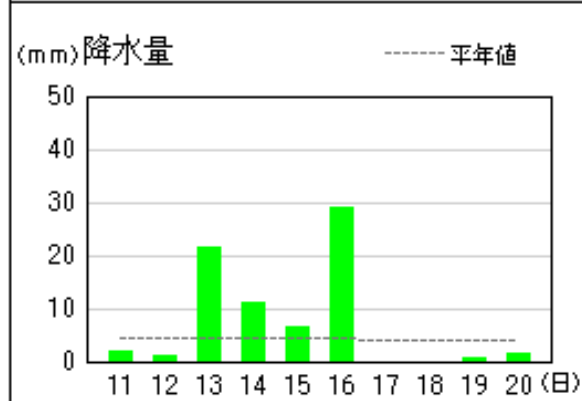
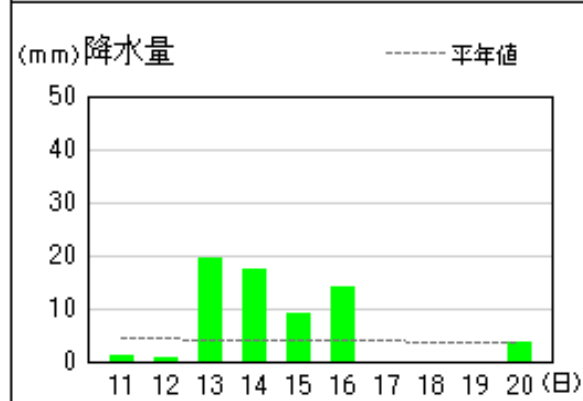
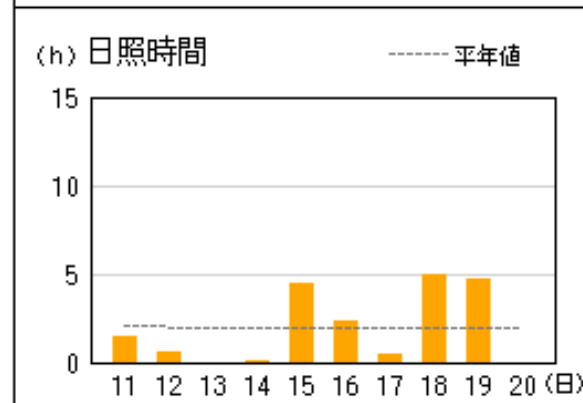
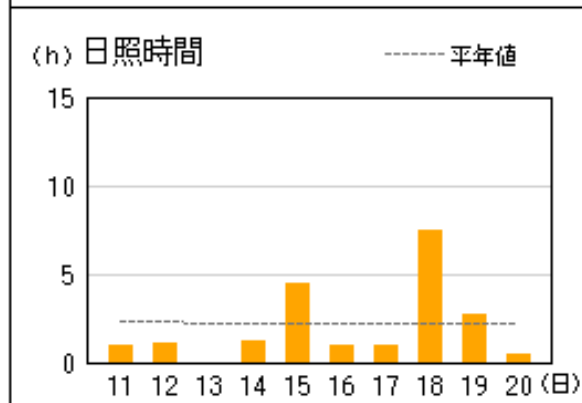
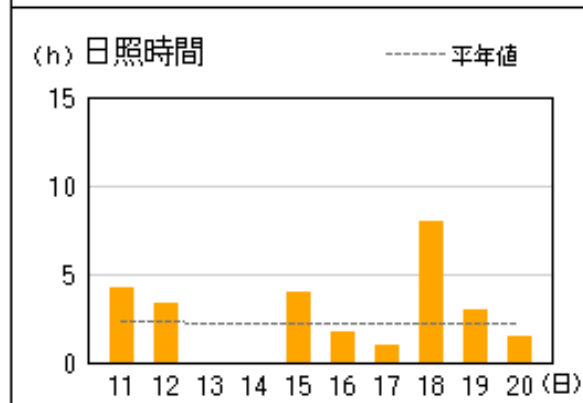
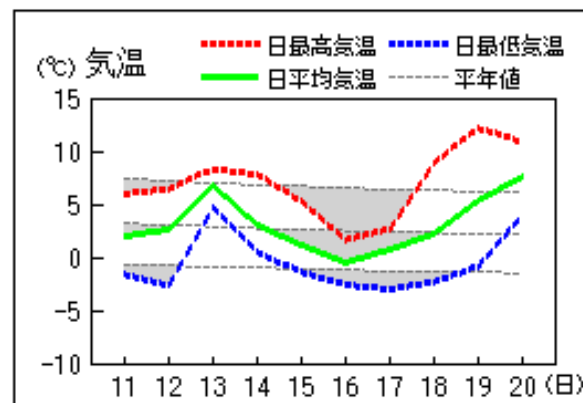
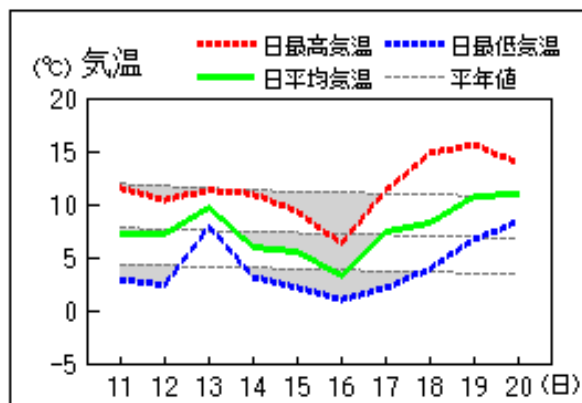
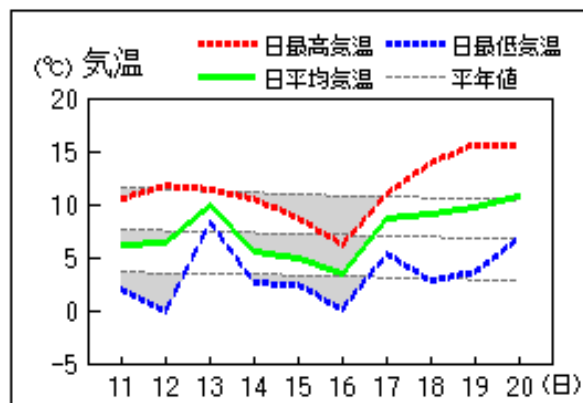


アメダス 気象経過図：2016年12月11日-2016年12月20日

出雲

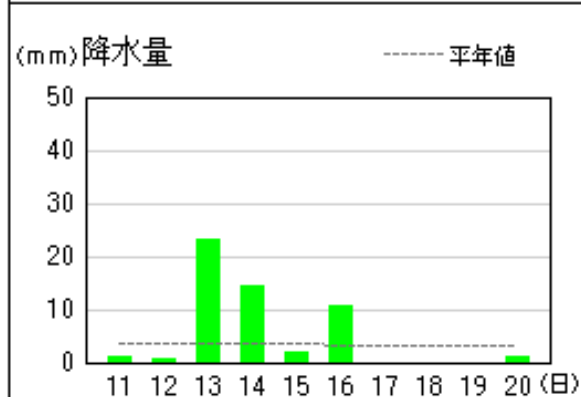
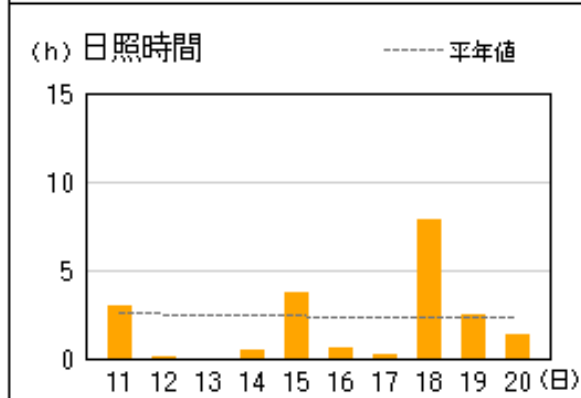
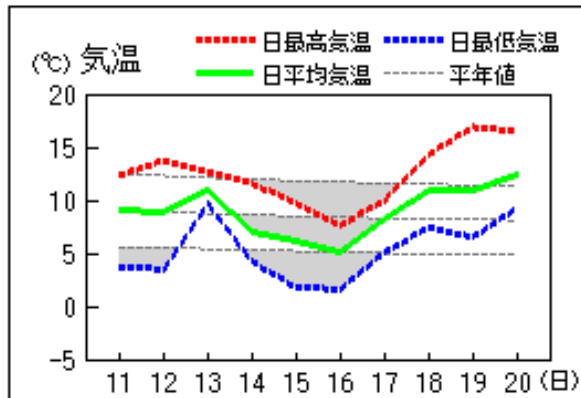
大田

赤名

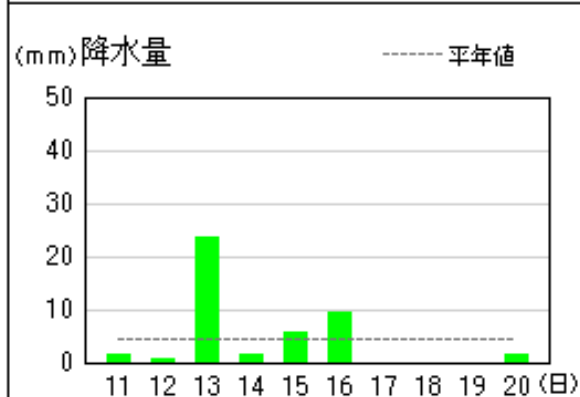
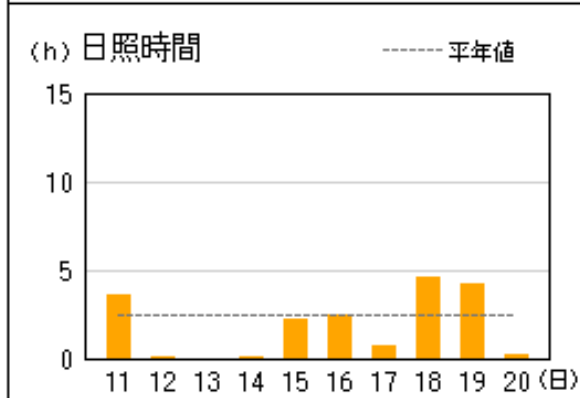
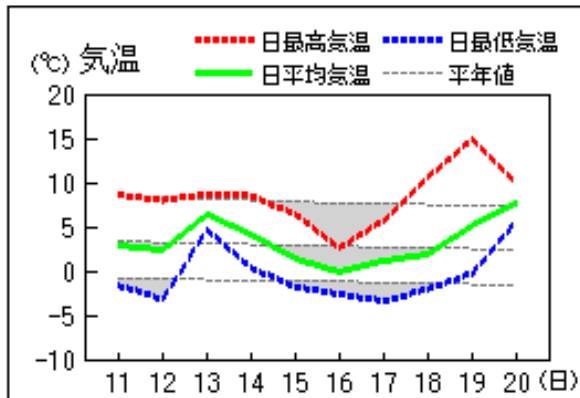


アメダス 気象経過図：2016年12月11日-2016年12月20日

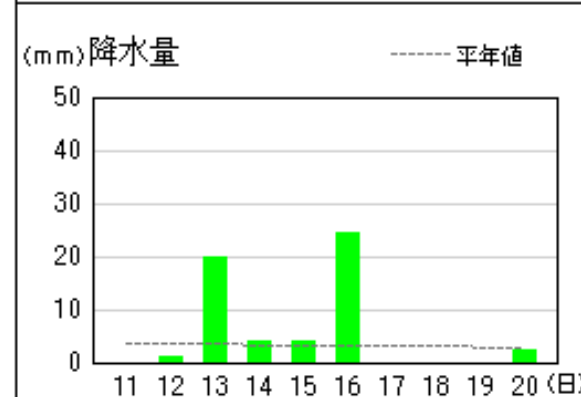
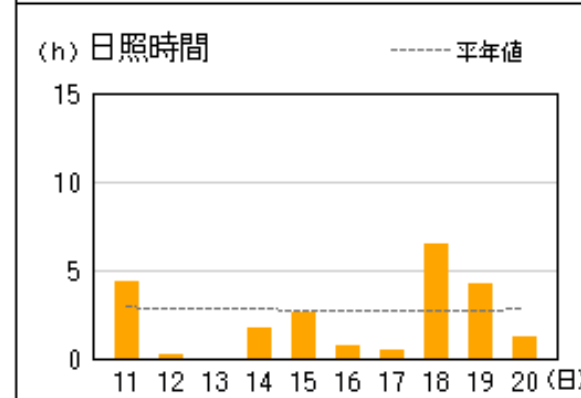
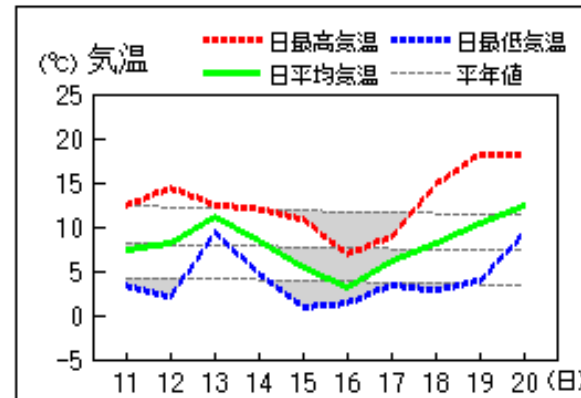
浜田



瑞穂



益田

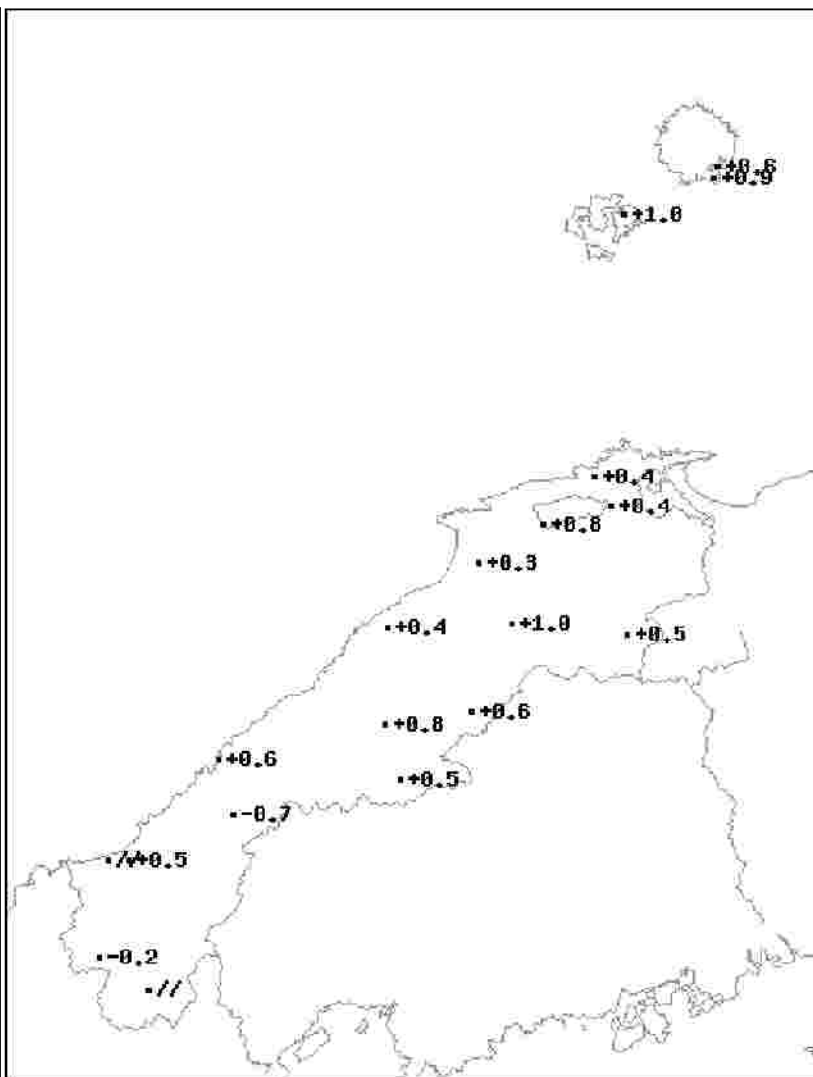
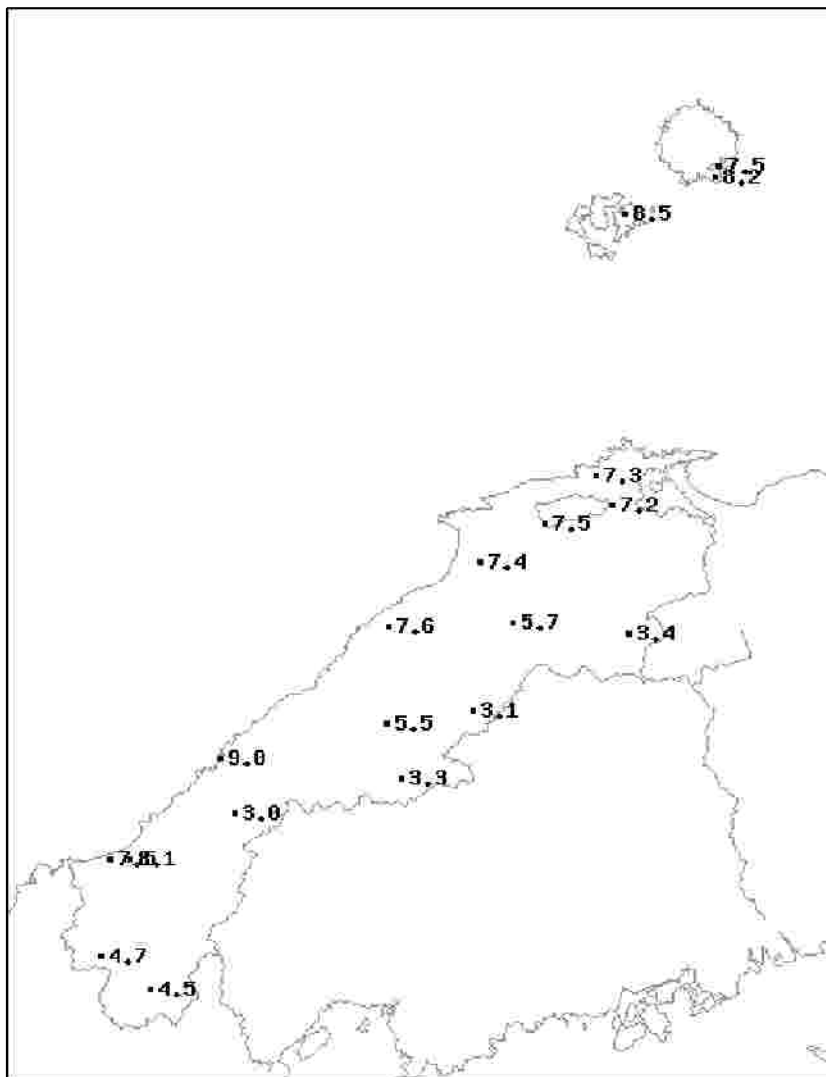


1 2月中旬のアメダス気象分布図（平均気温）

平均気温（ ）

平年差（ ）

観測値・平年値（ ）



地点名	実況値	平年値	平年差
西郷	7.5	6.9	+0.6
西郷岬	8.2	7.3	+0.9
海士	8.5	7.5	+1.0
鹿島	7.3	6.9	+0.4
斐川	7.5	6.7	+0.8
松江	7.2	6.8	+0.4
出雲	7.4	7.1	+0.3
大田	7.6	7.2	+0.4
掛合	5.7	4.7	+1.0
横田	3.4	2.9	+0.5
赤名	3.1	2.5	+0.6
川本	5.5	4.7	+0.8
浜田	9.0	8.4	+0.6
瑞穂	3.3	2.8	+0.5
弥栄	3.0	3.7	-0.7
高津	7.5	//	//
益田	8.1	7.6	+0.5
津和野	4.7	4.9	-0.2
吉賀	4.5	//	//

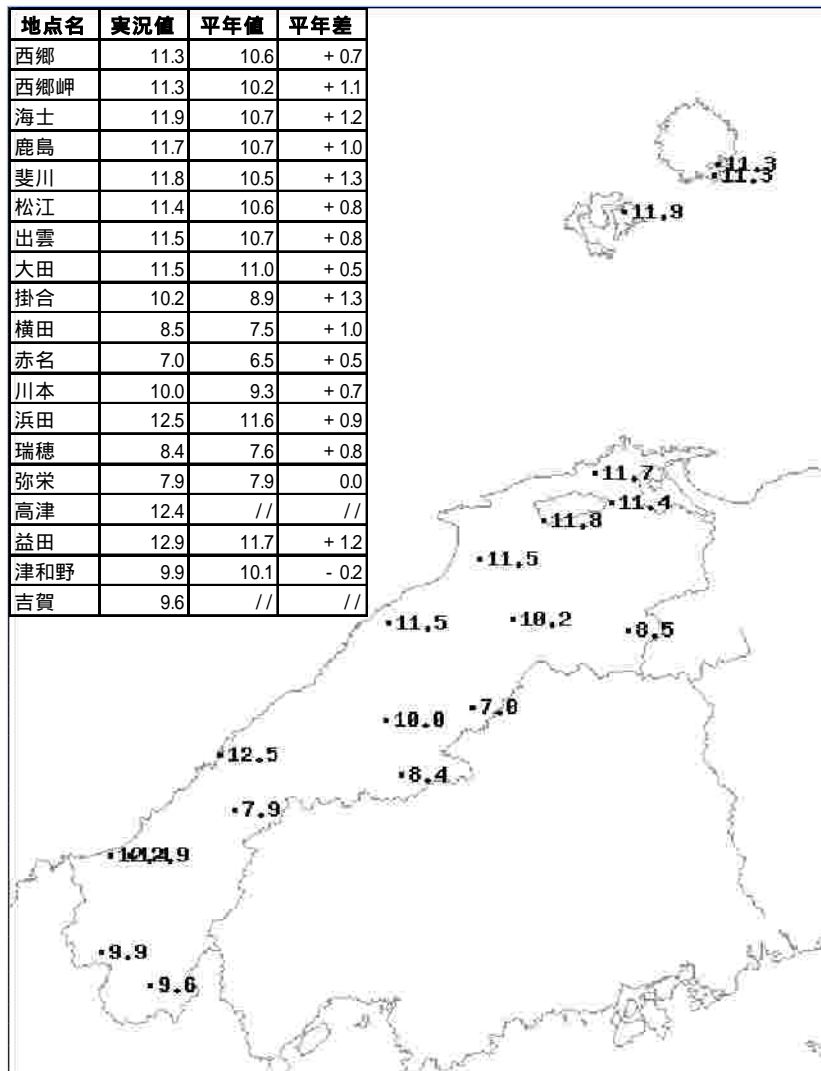
凡例

- D 正常値
- 現象なし
- D) 準正常値
- D] 資料不足値
- X 資料なし
- // 平年値なし

1 2月中旬のアメダス気象分布図（最高気温・最低気温の旬平均）

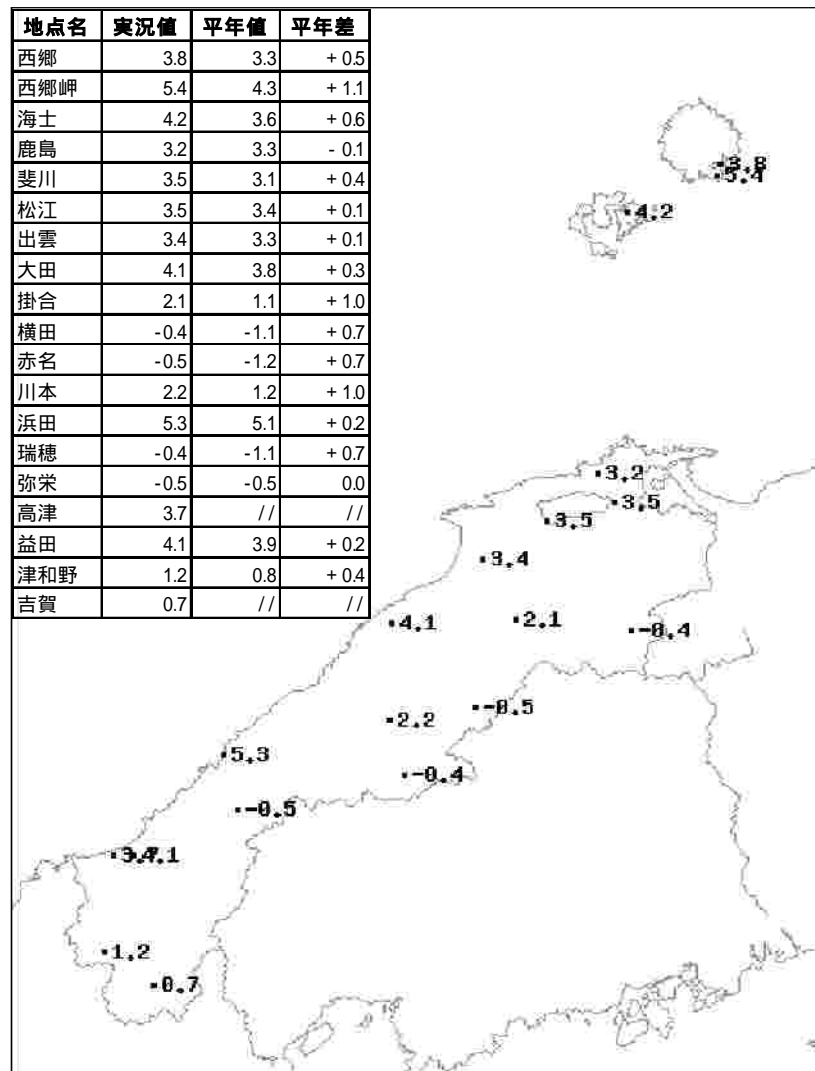
最高気温の旬平均（ ）

地点名	実況値	平年値	平年差
西郷	11.3	10.6	+ 0.7
西郷岬	11.3	10.2	+ 1.1
海士	11.9	10.7	+ 1.2
鹿島	11.7	10.7	+ 1.0
斐川	11.8	10.5	+ 1.3
松江	11.4	10.6	+ 0.8
出雲	11.5	10.7	+ 0.8
大田	11.5	11.0	+ 0.5
掛合	10.2	8.9	+ 1.3
横田	8.5	7.5	+ 1.0
赤名	7.0	6.5	+ 0.5
川本	10.0	9.3	+ 0.7
浜田	12.5	11.6	+ 0.9
瑞穂	8.4	7.6	+ 0.8
弥栄	7.9	7.9	0.0
高津	12.4	//	//
益田	12.9	11.7	+ 1.2
津和野	9.9	10.1	- 0.2
吉賀	9.6	//	//



最低気温の旬平均（ ）

地点名	実況値	平年値	平年差
西郷	3.8	3.3	+ 0.5
西郷岬	5.4	4.3	+ 1.1
海士	4.2	3.6	+ 0.6
鹿島	3.2	3.3	- 0.1
斐川	3.5	3.1	+ 0.4
松江	3.5	3.4	+ 0.1
出雲	3.4	3.3	+ 0.1
大田	4.1	3.8	+ 0.3
掛合	2.1	1.1	+ 1.0
横田	-0.4	-1.1	+ 0.7
赤名	-0.5	-1.2	+ 0.7
川本	2.2	1.2	+ 1.0
浜田	5.3	5.1	+ 0.2
瑞穂	-0.4	-1.1	+ 0.7
弥栄	-0.5	-0.5	0.0
高津	3.7	//	//
益田	4.1	3.9	+ 0.2
津和野	1.2	0.8	+ 0.4
吉賀	0.7	//	//

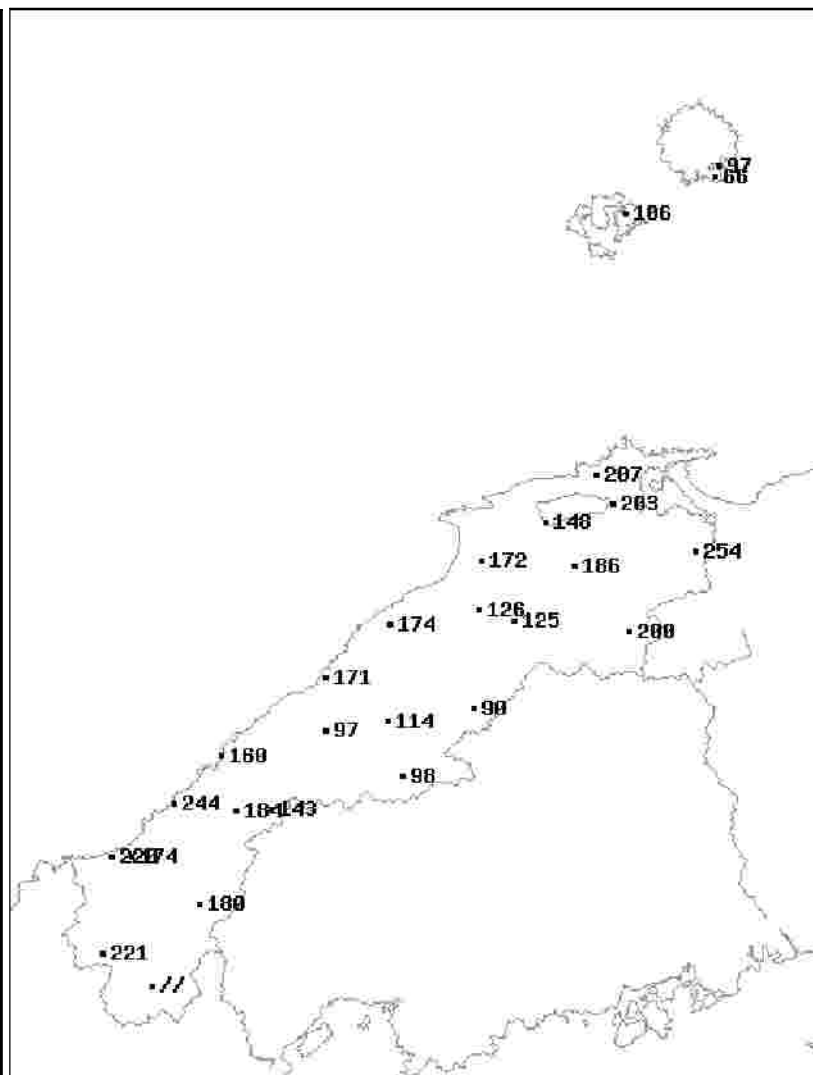
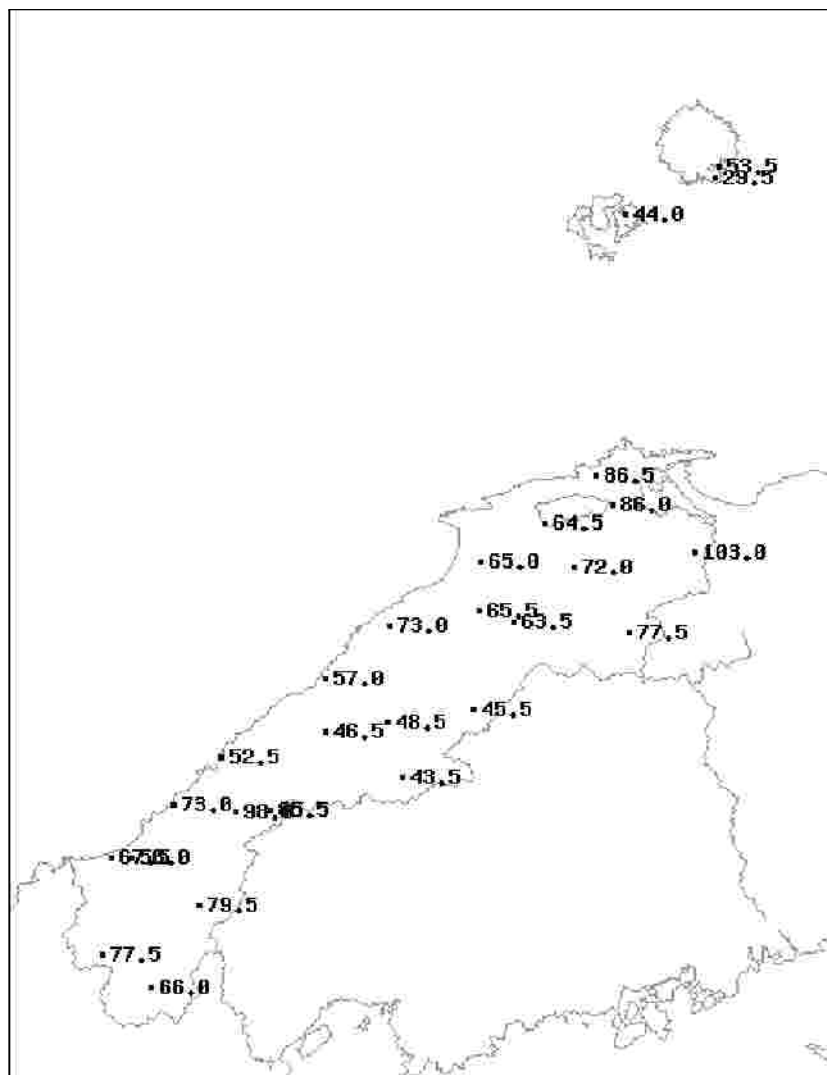


1 2月中旬のアメダス気象分布図（降水量）

降水量(mm)

平年比(%)

観測値・平年値(mm)



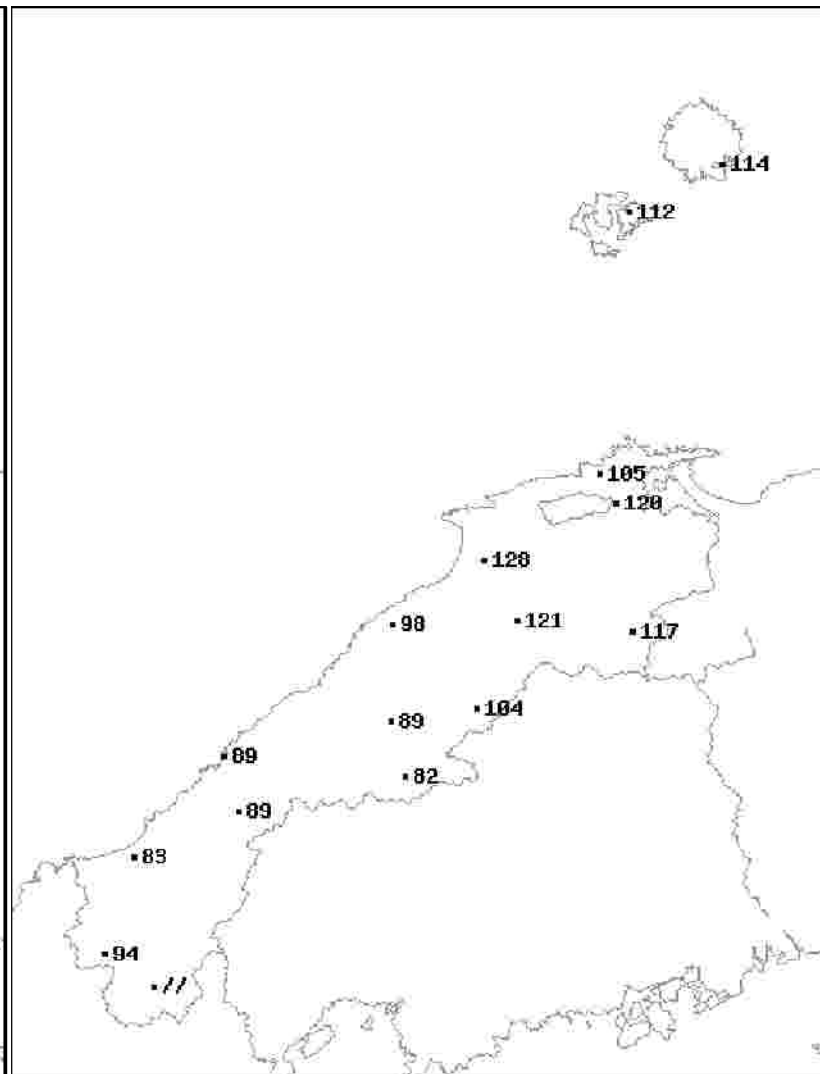
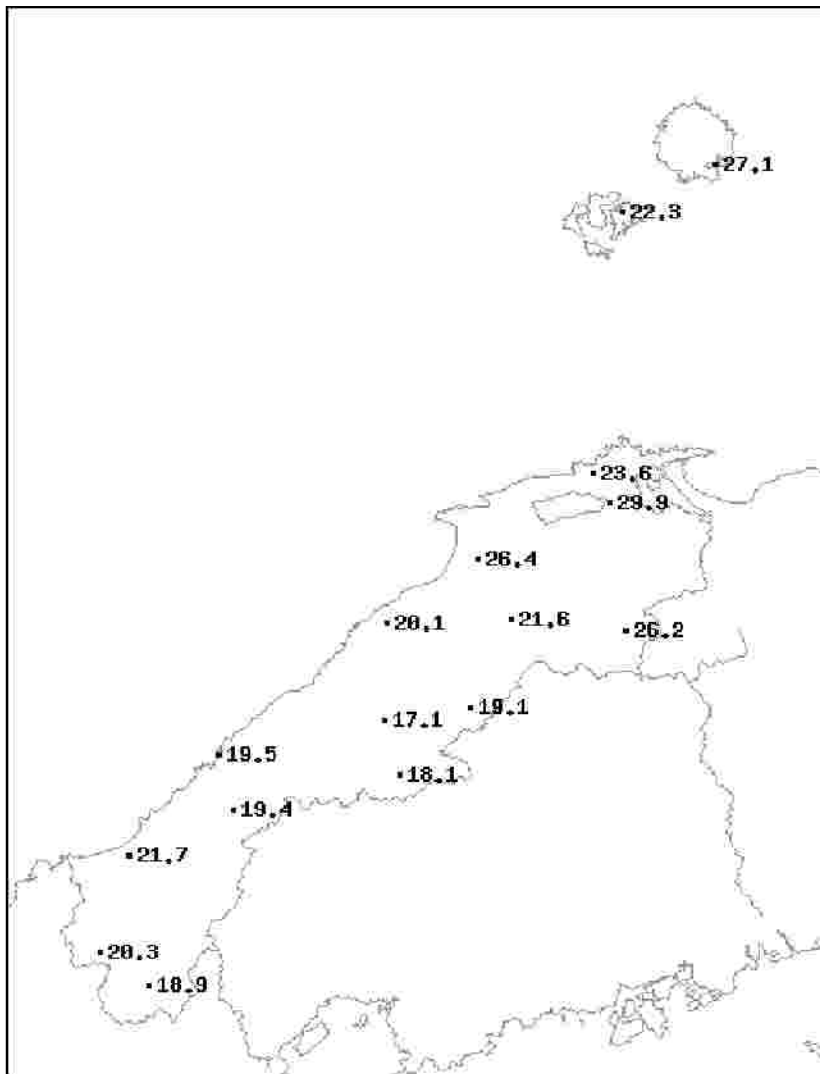
地点名	実況値	平年値	平年比(%)
西郷	53.5	55.0	97
西郷岬	29.5	44.9	66
海士	44.0	41.7	106
鹿島	86.5	41.8	207
斐川	64.5	43.6	148
松江	86.0	42.3	203
出雲	65.0	37.9	172
大東	72.0	38.7	186
伯太	103.0	40.6	254
佐田	65.5	51.9	126
大田	73.0	41.9	174
掛合	63.5	50.7	125
横田	77.5	38.7	200
福光	57.0	33.3	171
赤名	45.5	50.8	90
桜江	46.5	48.0	97
川本	48.5	42.7	114
浜田	52.5	32.8	160
瑞穂	43.5	44.3	98
三隅	73.0	29.9	244
弥栄	98.0	53.2	184
波佐	85.5	59.6	143
高津	67.5	30.7	220
益田	56.0	32.1	174
匹見	79.5	44.2	180
津和野	77.5	35.0	221
吉賀	66.0	//	//

1 2月中旬のアメダス気象分布図（日照時間）

日照時間(h)

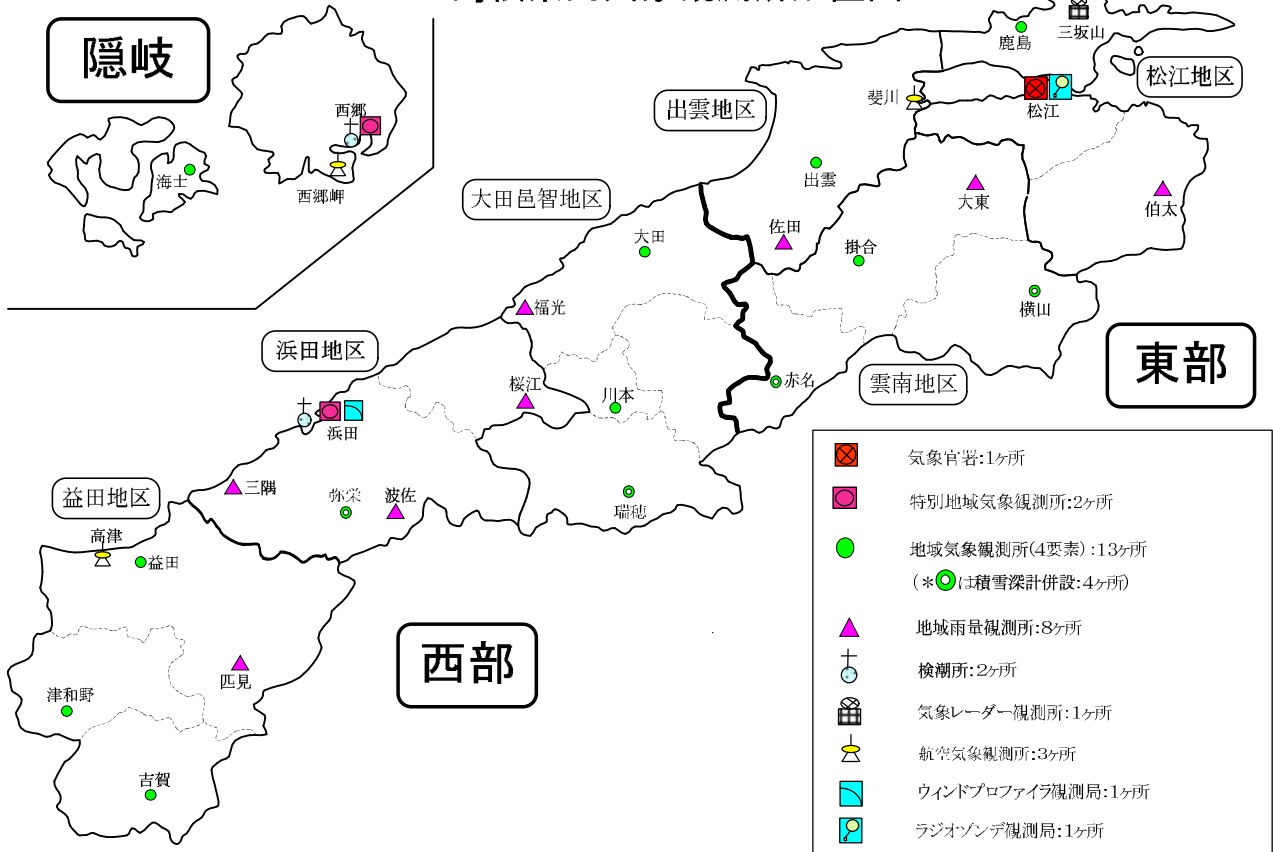
平年比(%)

観測値・平年値(h)



地点名	実況値	平年値	平年比(%)
西郷	27.1	23.8	114
海士	22.3	20.0	112
鹿島	23.6	22.4	105
松江	29.9	24.9	120
出雲	26.4	20.6	128
大田	20.1	20.6	98
掛合	21.6	17.9	121
横田	26.2	22.3	117
赤名	19.1	18.3	104
川本	17.1	19.3	89
浜田	19.5	21.8	89
瑞穂	18.1	22.2	82
弥栄	19.4	21.8	89
益田	21.7	26.0	83
津和野	20.3	21.7	94
吉賀	18.9	//	//

島根県内気象観測所配置図



平成28年9月28日現在

島根県地域気象観測所（アメダス）所在地一覧表

観測所	気温	降水量	日照	風向 風速	積雪	所在地	緯度	経度	海面上 の 高さ
西郷						隠岐郡隠岐の島町西町大城ノ一（西郷特別地域気象観測所）	36°12.2'	133°20.0'	27m
西郷岬						隠岐郡隠岐の島町岬町（隠岐航空気象観測所）	36°10.7'	133°19.4'	80m
海士						隠岐郡海士町海士	36°05.8'	133°05.8'	3m
鹿島						松江市鹿島町北講武	35°31.2'	133°01.3'	5m
斐川						出雲市斐川町沖州（出雲航空気象観測所）	35°24.8'	132°53.4'	2m
松江						松江市西津田（松江地方気象台）	35°27.4'	133°03.9'	17m
出雲						出雲市芦渡町	35°19.9'	132°43.8'	20m
大東						雲南市大東町下阿用	35°19.1'	132°57.9'	56m
伯太						安来市伯太町母里	35°21.0'	133°16.4'	23m
佐田						出雲市佐田町大呂	35°13.3'	132°43.4'	100m
大田						大田市大田町大田	35°11.4'	132°29.8'	30m
掛合						雲南市掛合町掛合	35°11.8'	132°48.9'	215m
横田						仁多郡奥出雲町稲原	35°10.4'	133°06.2'	369m
福光						大田市温泉津町福光	35°04.2'	132°20.0'	8m
赤名						飯石郡飯南町下赤名	35°00.1'	132°42.7'	444m
桜江						江津市桜江町川戸	34°57.2'	132°20.0'	32m
川本						邑智郡川本町川本	34°58.6'	132°29.5'	132m
浜田						浜田市大辻町（浜田特別地域気象観測所）	34°53.8'	132°04.2'	19m
瑞穂						邑智郡邑南町淀原	34°51.2'	132°31.8'	327m
三隅						浜田市三隅町西河内	34°47.7'	131°56.9'	9m
弥栄						浜田市弥栄町長安本郷	34°46.6'	132°06.5'	380m
波佐						浜田市金城町波佐	34°46.8'	132°11.8'	370m
高津						益田市内田町（石見航空気象観測所）	34°40.5'	131°47.4'	54m
益田						益田市あけぼの東町	34°40.6'	131°50.6'	4m
匹見						益田市匹見町匹見	34°34.3'	132°01.0'	259m
津和野						鹿足郡津和野町森村	34°27.7'	131°46.2'	165m
吉賀						鹿足郡吉賀町七日市	34°23.5'	131°53.6'	250m