

島根県の気象概況(旬の速報)

平成 28 年 12 月上旬

松江地方気象台

気象概況 平成 28 年 12 月上旬

期間の初めは高気圧覆われて晴れる日もあったが、低気圧や冬型の気圧配置等の影響で、曇りや雨となる日が多かった。

日付	天気概況	松江(06時～18時)	松江(18時～翌06時)
1日	日本海の低気圧の影響を受ける	曇一時雨	曇一時雨
2日	高気圧に覆われる	晴一時曇	晴
3日	高気圧に覆われる	晴後一時薄曇	薄曇一時晴
4日	低気圧が四国の南岸を北東進	曇後雨	雨後霧一時晴
5日	次第に日本海を東進する低気圧の影響を受ける	晴後曇	曇後時々雨一時晴、雷を伴う
6日	冬型の気圧配置となる	曇時々雨一時晴、あられを伴う	雨後晴一時曇
7日	低気圧が日本海を東進	曇一時雨	曇時々雨、雷・あられを伴う
8日	次第に日本海に進んできた低気圧の影響を受ける	曇時々晴	曇一時晴後雨、雷を伴う
9日	寒冷前線が西日本を通過	曇時々雨後晴、雷を伴う	曇時々雨
10日	冬型の気圧配置となる	曇時々雨一時晴	曇時々雨、あられを伴う

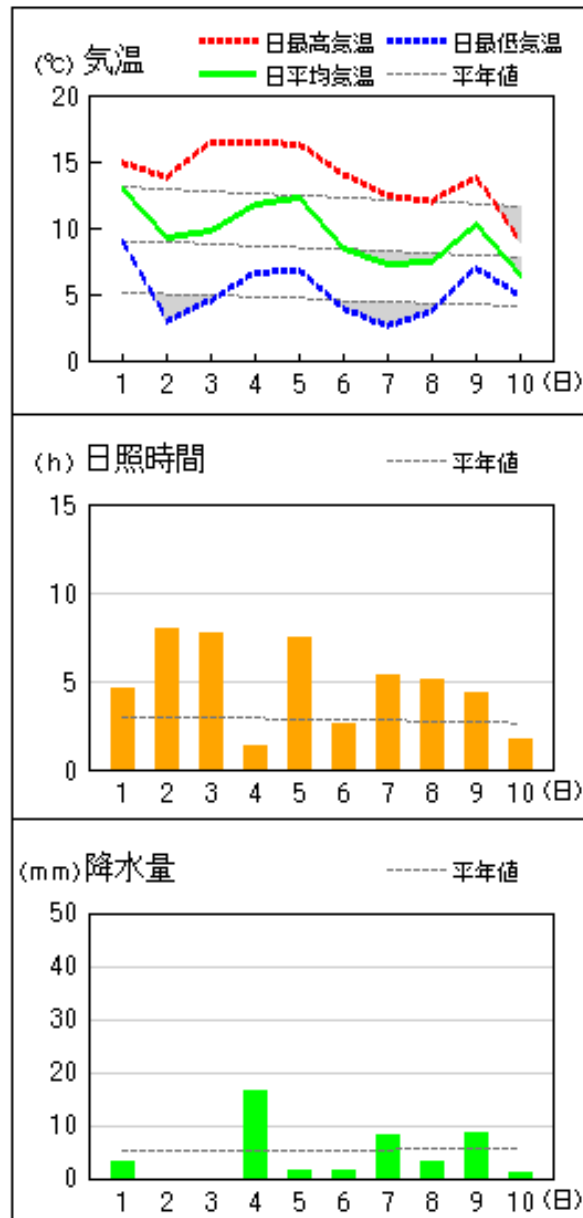
気象官署・特別地域気象観測所の観測値(12月上旬)

要素	気温(℃)						降水量(mm)		日照時間(h)	
	平均		最高		最低		本年	平年	本年	平年
	本年	平年	本年	平年	本年	平年				
松江	9.9	8.1	13.9	12.6	6.0	4.3	40.0	47.7	35.1	32.0
浜田	11.6	9.7	15.0	13.4	8.3	6.1	16.5	37.5	31.5	31.6
西郷	9.6	8.4	13.9	12.4	5.2	4.5	43.0	51.0	48.0	29.6

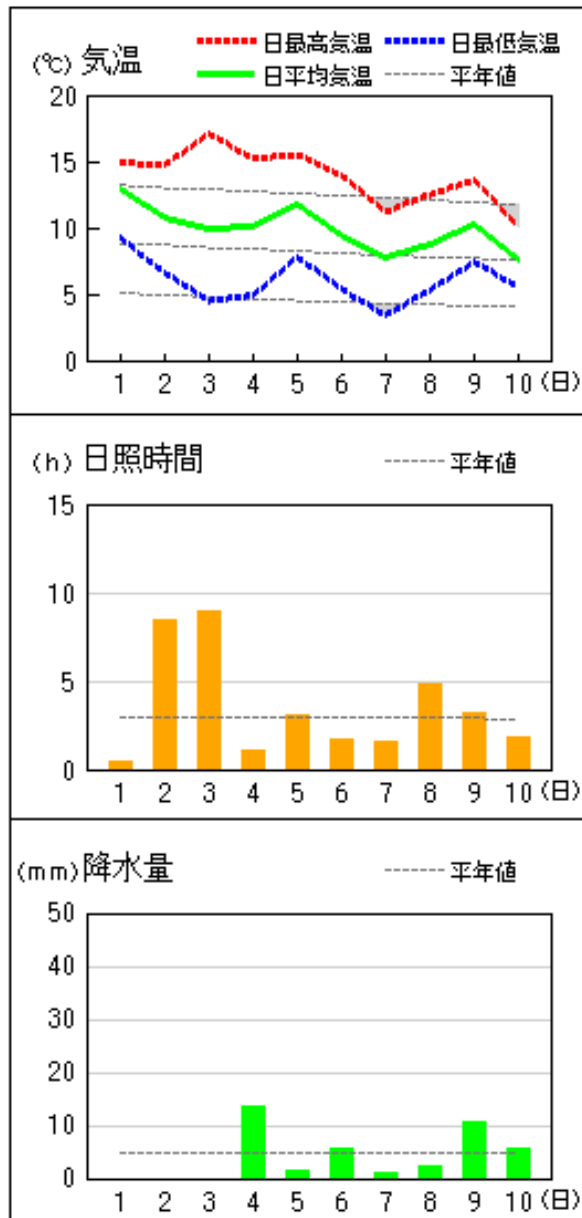
平均気温は、松江 かなり高い 浜田 かなり高い 西郷 高い
 降水量は、松江 平年並 浜田 少ない 西郷 平年並
 日照時間は、松江 多い 浜田 平年並 西郷 かなり多い

アメダス 気象経過図：2016年12月01日-2016年12月10日

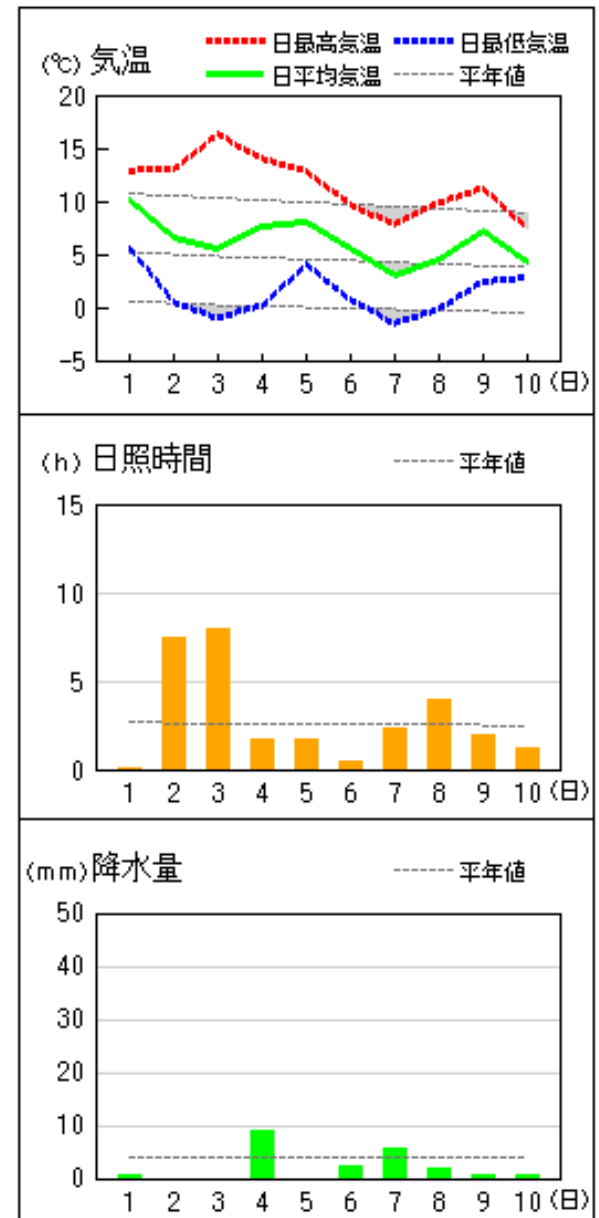
西郷



松江

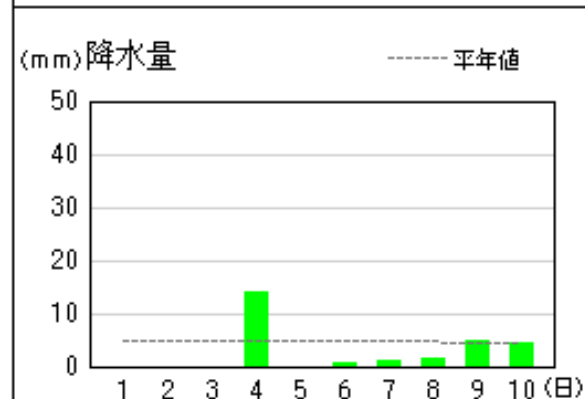
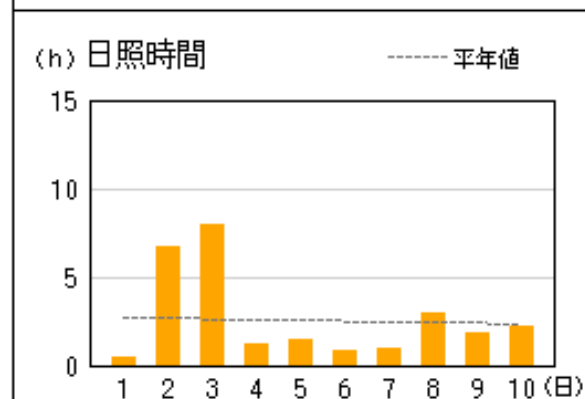
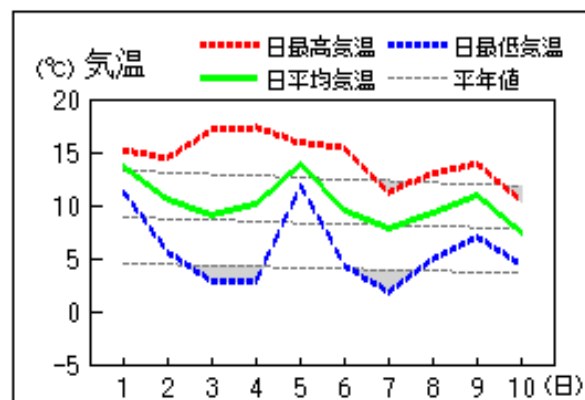


横田

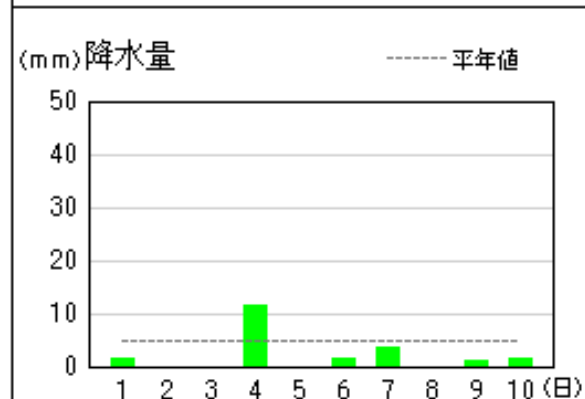
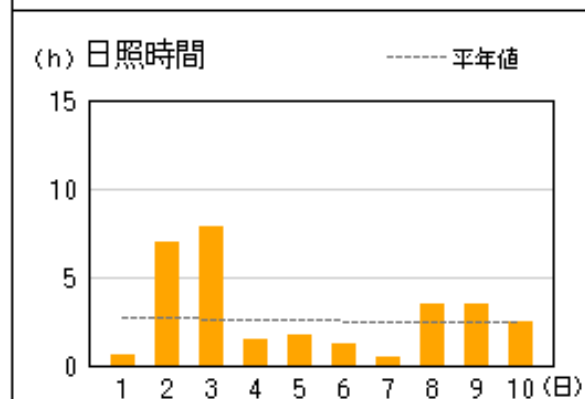
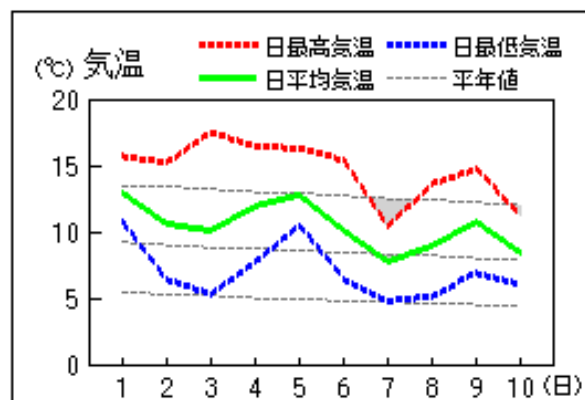


アメダス 気象経過図：2016年12月01日-2016年12月10日

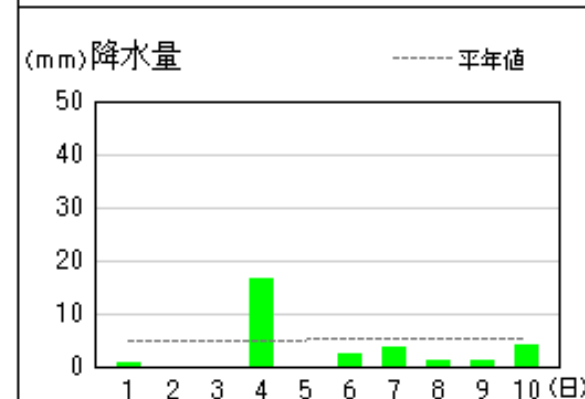
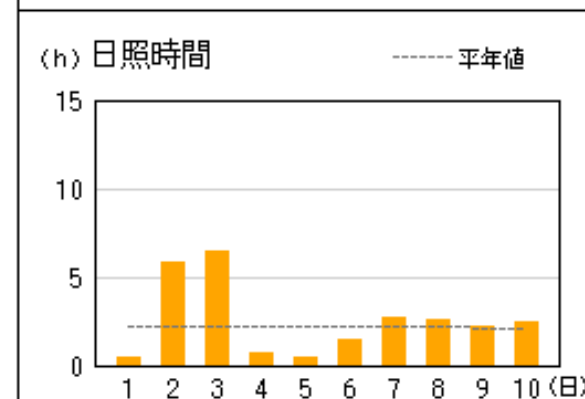
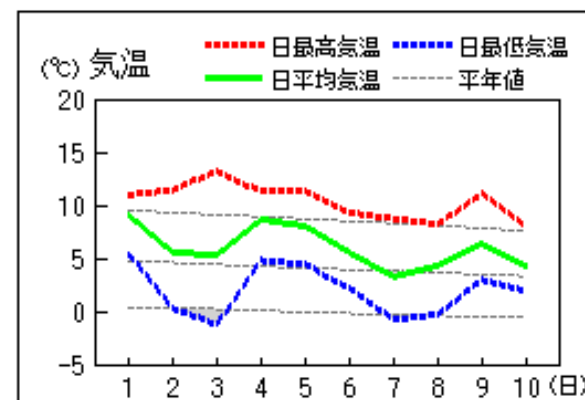
出雲



大田

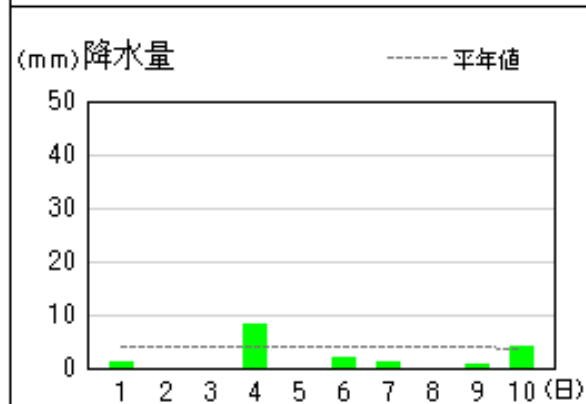
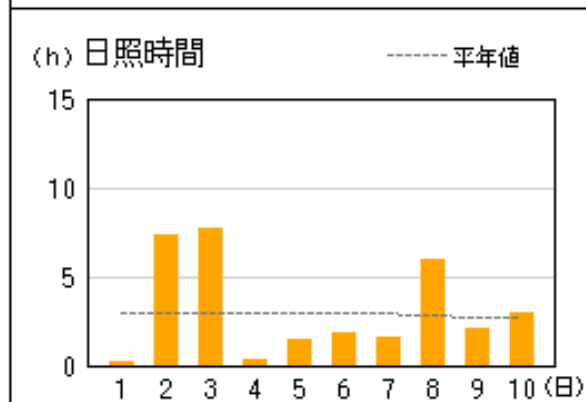
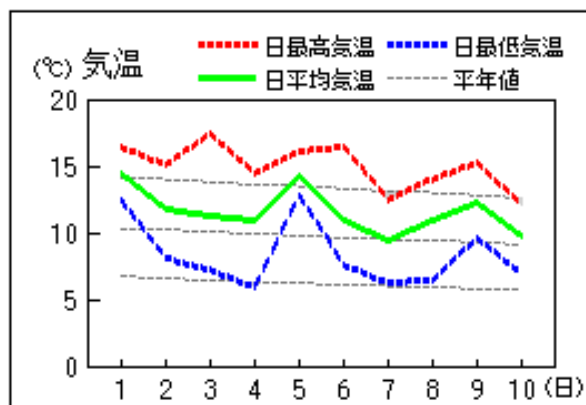


赤名

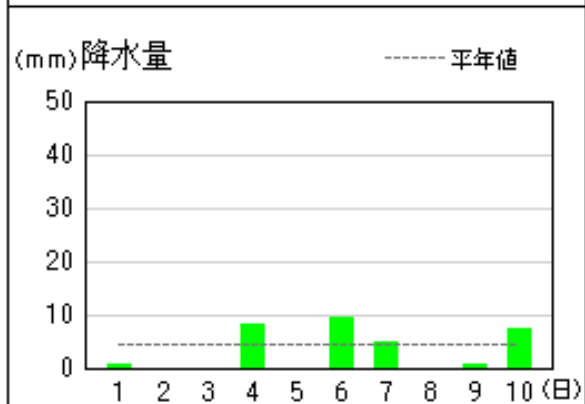
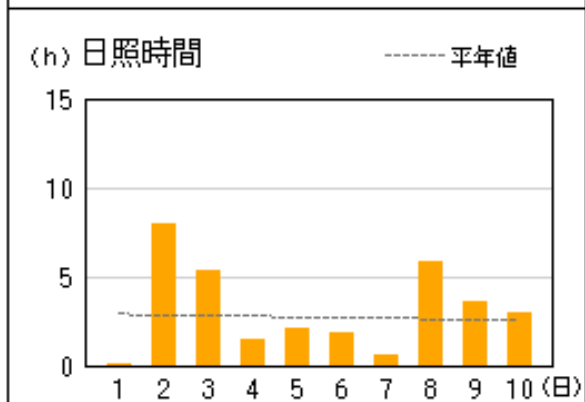
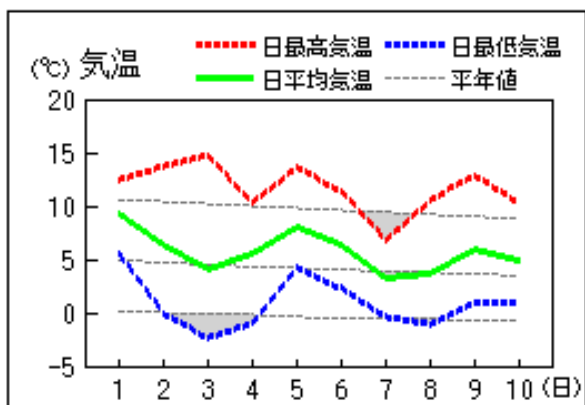


アメダス 気象経過図：2016年12月01日-2016年12月10日

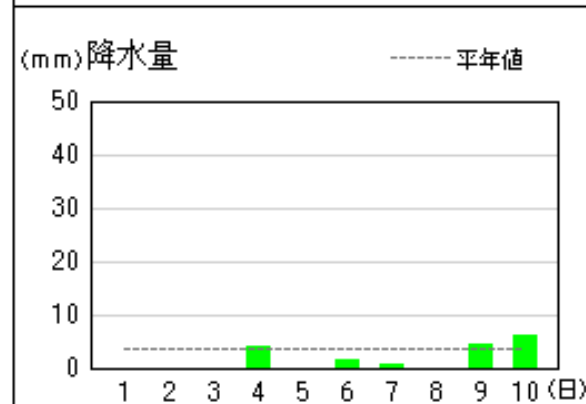
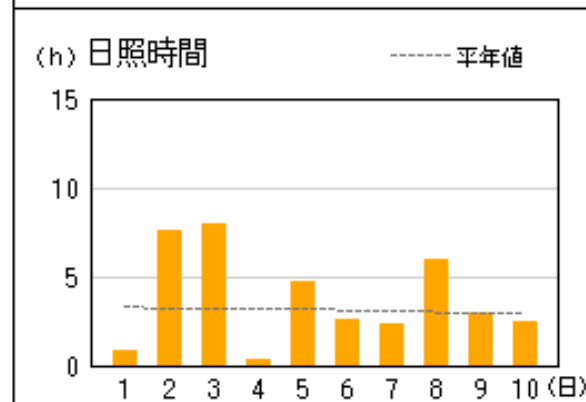
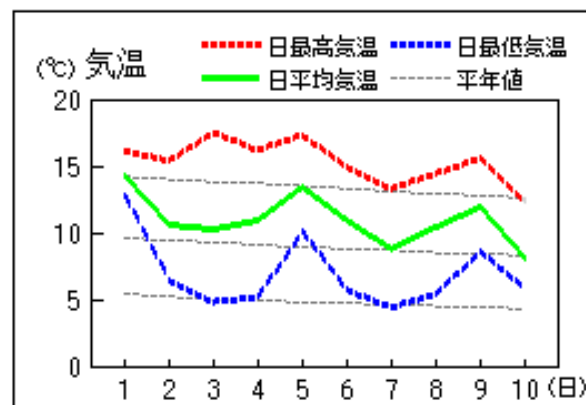
浜田



瑞穂



益田

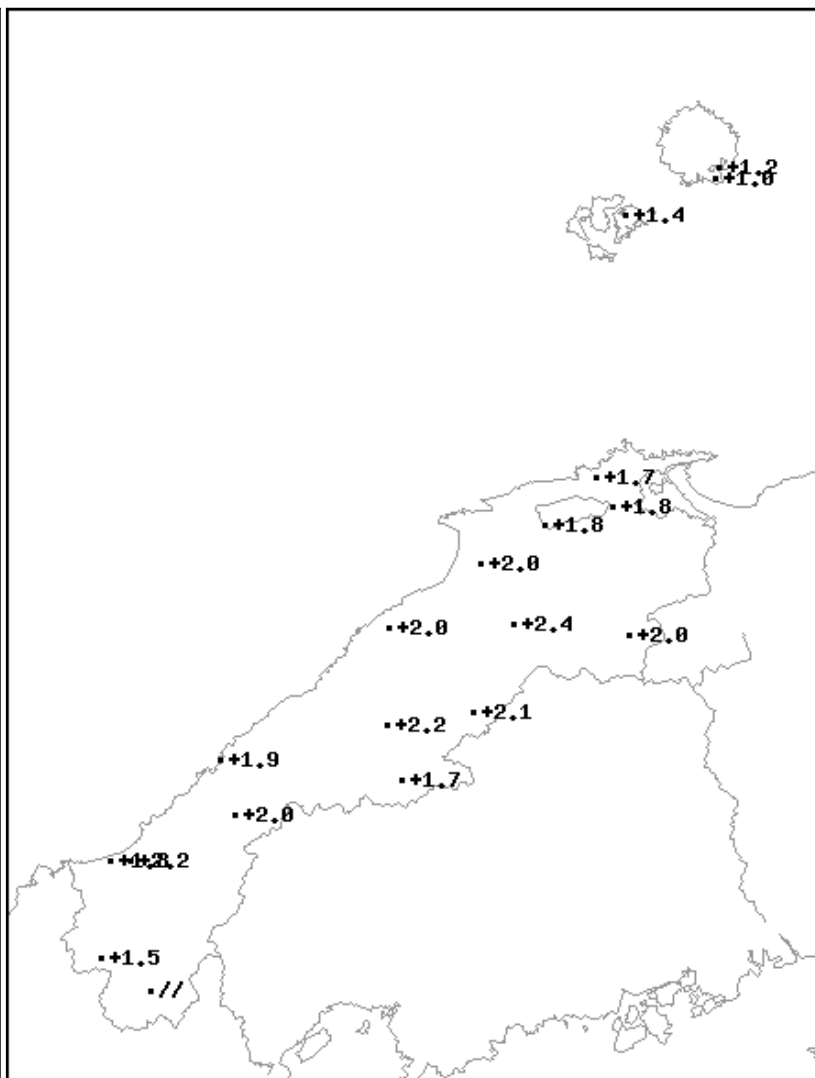
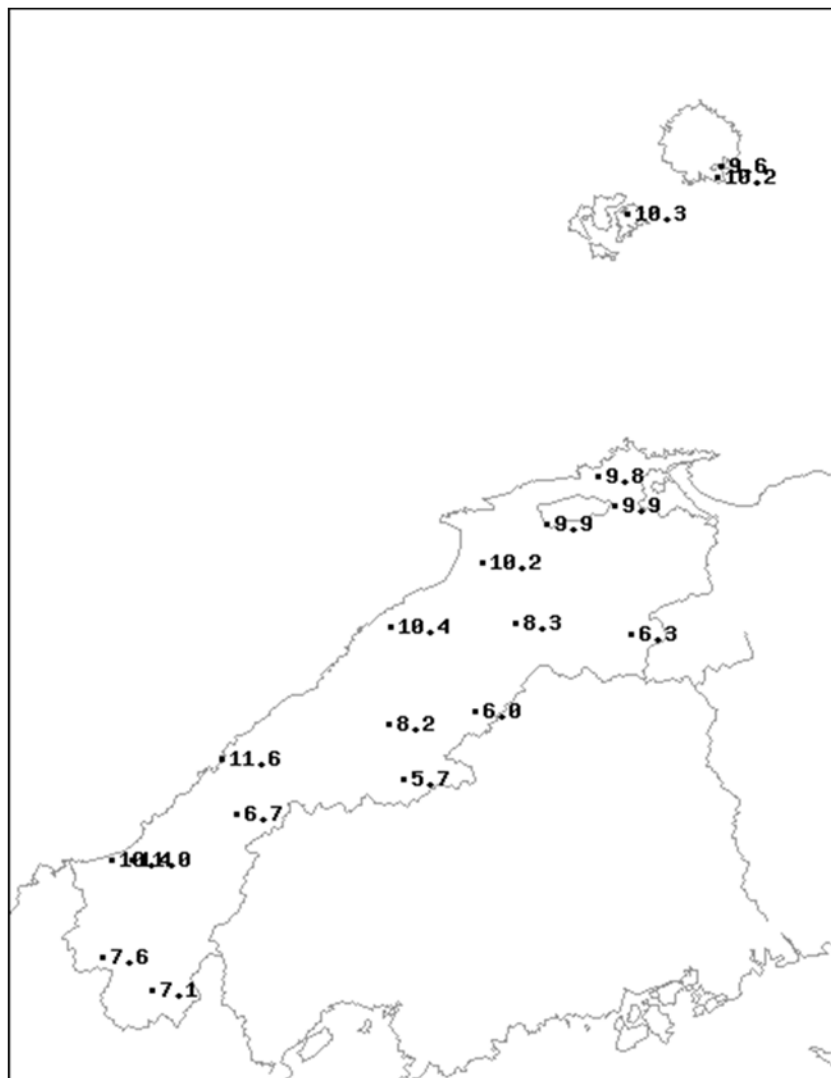


1 2月上旬のアメダス気象分布図（平均気温）

平均気温（ ）

平年差（ ）

観測値・平年値（ ）



地点名	実況値	平年値	平年差
西郷	9.6	8.4	+ 1.2
西郷岬	10.2	9.2	+ 1.0
海士	10.3	8.9	+ 1.4
鹿島	9.8	8.1	+ 1.7
斐川	9.9	8.1	+ 1.8
松江	9.9	8.1	+ 1.8
出雲	10.2	8.2	+ 2.0
大田	10.4	8.4	+ 2.0
掛合	8.3	5.9	+ 2.4
横田	6.3	4.3	+ 2.0
赤名	6.0	3.9	+ 2.1
川本	8.2	6.0	+ 2.2
浜田	11.6	9.7	+ 1.9
瑞穂	5.7	4.0	+ 1.7
弥栄	6.7	4.7	+ 2.0
高津	10.4	8.6	+ 1.8
益田	11.0	8.8	+ 2.2
津和野	7.6	6.1	+ 1.5
吉賀	7.1	//	//

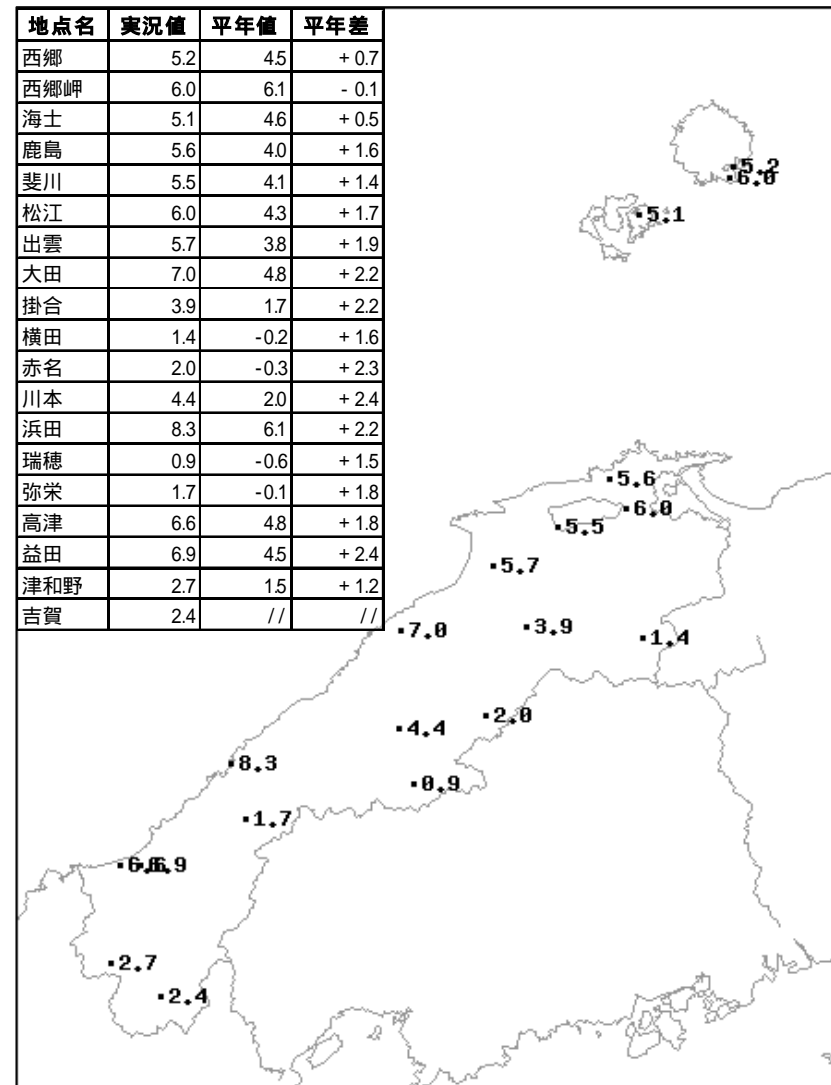
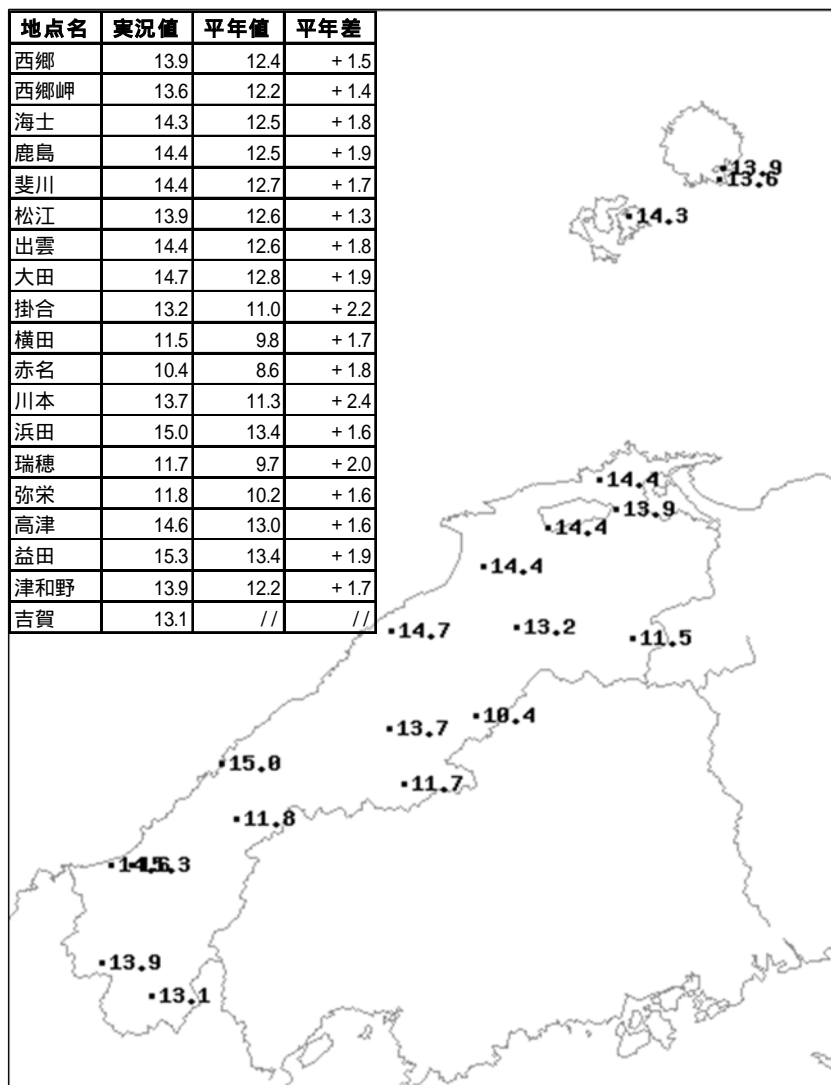
凡例

- D 正常値
- 現象なし
- D) 準正常値
- D] 資料不足値
- X 資料なし
- // 平年値なし

1 2月上旬のアメダス気象分布図（最高気温・最低気温の旬平均）

最高気温の旬平均（ ）

最低気温の旬平均（ ）

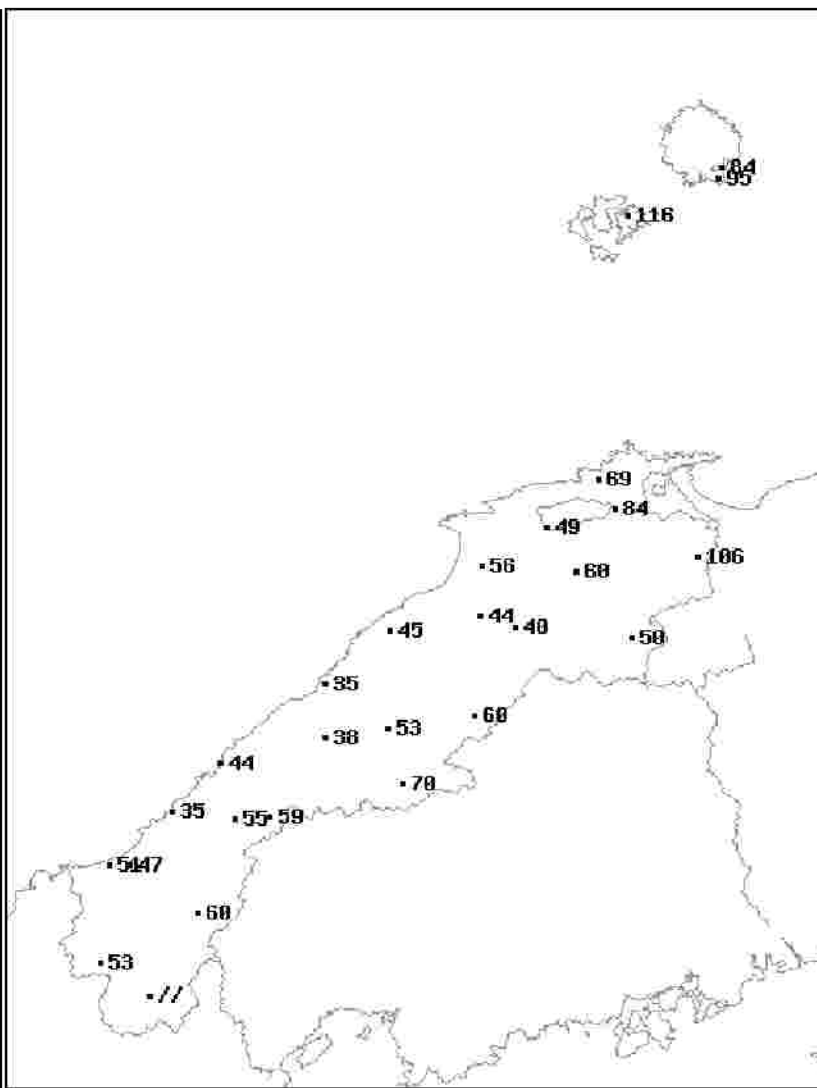
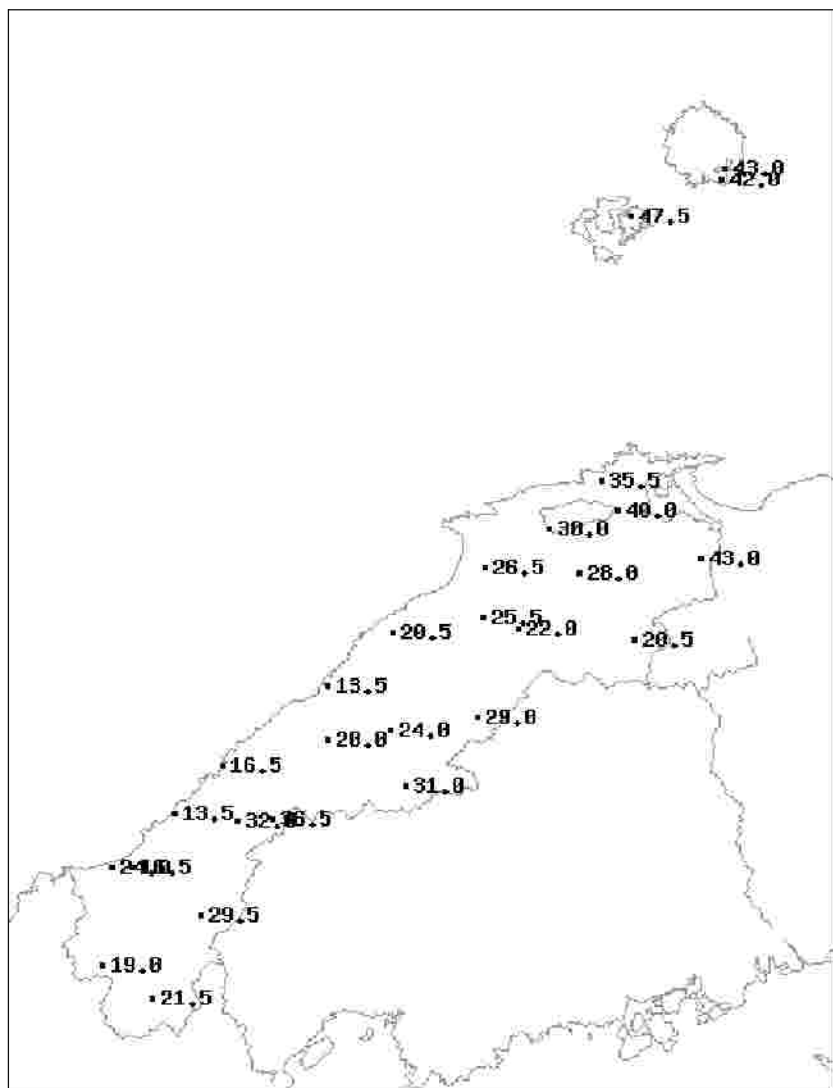


1 2月上旬のアメダス気象分布図（降水量）

降水量(mm)

平年比(%)

観測値・平年値(mm)



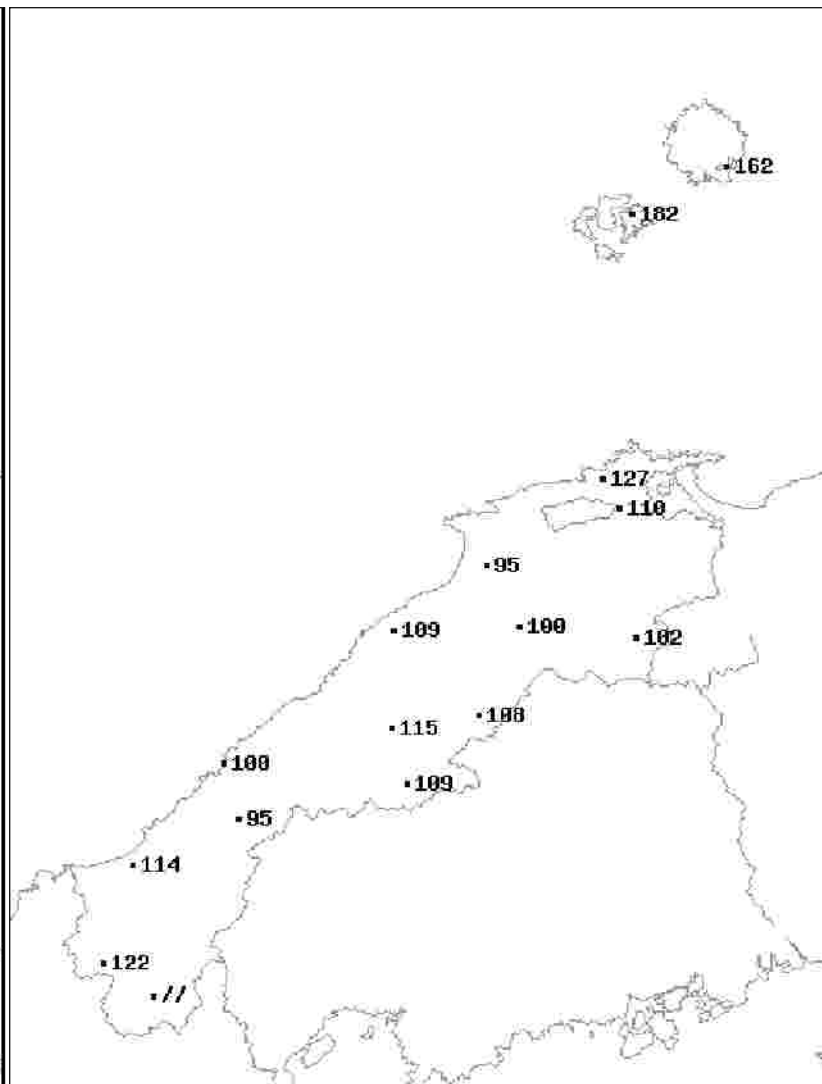
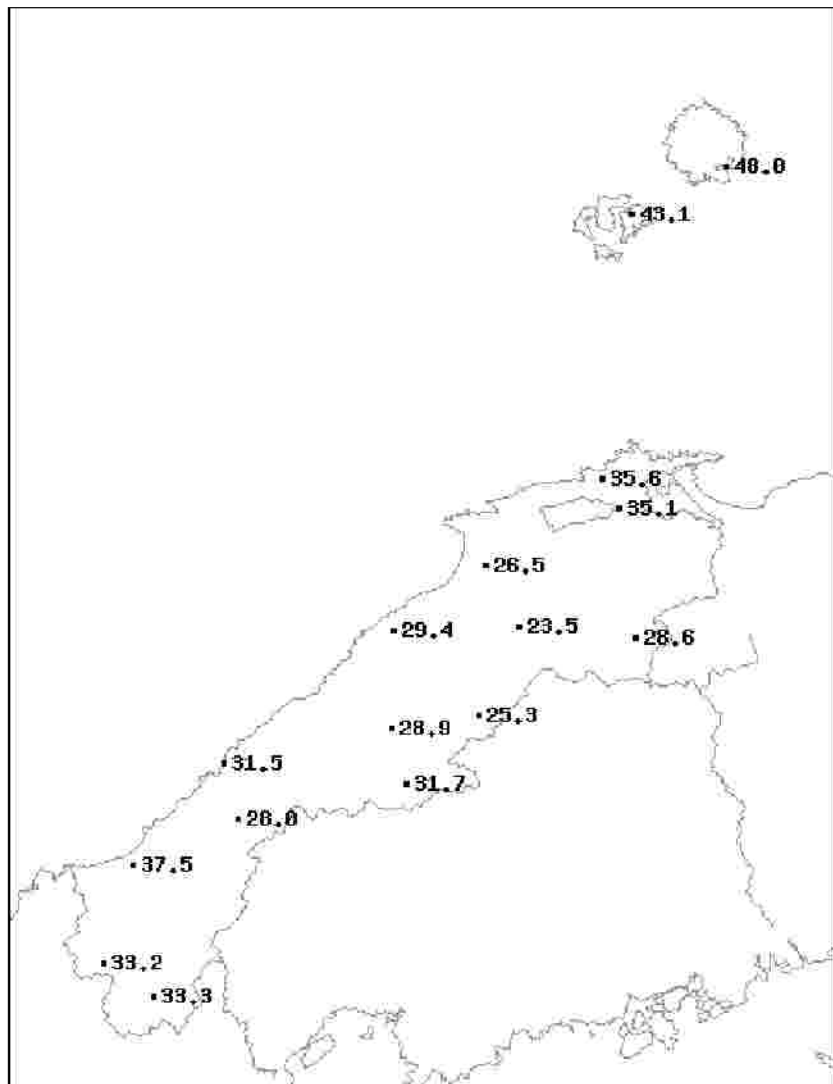
地点名	実況値	平年値	平年比(%)
西郷	43.0	51.0	84
西郷岬	42.0	44.4	95
海士	47.5	41.0	116
鹿島	35.5	51.8	69
斐川	30.0	61.3	49
松江	40.0	47.7	84
出雲	26.5	47.6	56
大東	28.0	46.3	60
伯太	43.0	40.5	106
佐田	25.5	58.6	44
大田	20.5	45.9	45
掛合	22.0	54.7	40
横田	20.5	40.6	50
福光	13.5	38.9	35
赤名	29.0	48.4	60
桜江	20.0	52.2	38
川本	24.0	45.5	53
浜田	16.5	37.5	44
瑞穂	31.0	44.2	70
三隅	13.5	38.6	35
弥栄	32.0	58.3	55
波佐	36.5	62.0	59
高津	24.0	46.9	51
益田	16.5	35.1	47
匹見	29.5	49.1	60
津和野	19.0	35.9	53
吉賀	21.5	//	//

1 2月上旬のアメダス気象分布図（日照時間）

日照時間(h)

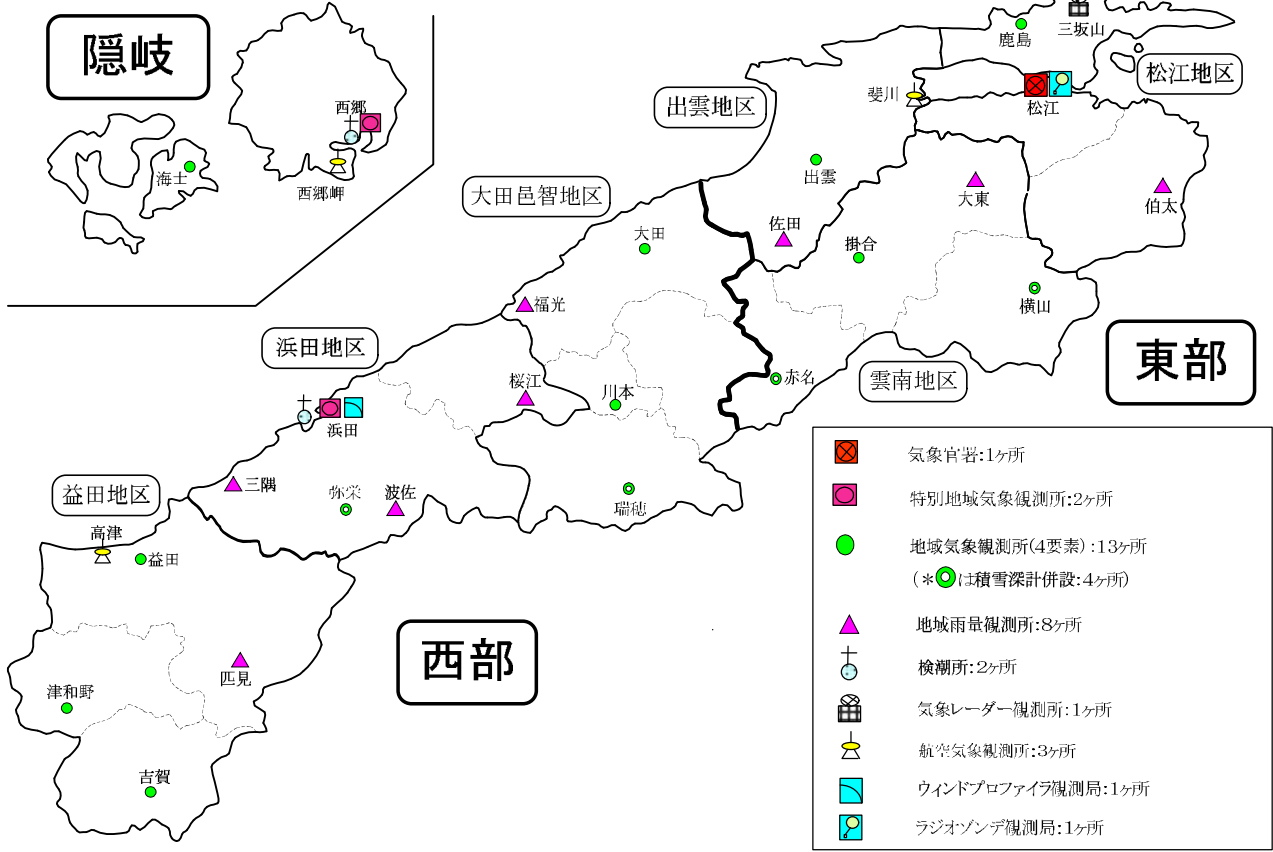
平年比(%)

観測値・平年値(h)



地点名	実況値	平年値	平年比(%)
西郷	48.0	29.6	162
海士	43.1	23.7	182
鹿島	35.6	28.1	127
松江	35.1	32.0	110
出雲	26.5	27.8	95
大田	29.4	27.0	109
掛合	23.5	23.6	100
横田	28.6	28.1	102
赤名	25.3	23.5	108
川本	28.9	25.2	115
浜田	31.5	31.6	100
瑞穂	31.7	29.0	109
弥栄	28.0	29.6	95
益田	37.5	33.0	114
津和野	33.2	27.2	122
吉賀	33.3	//	//

島根県内気象観測所配置図



平成28年9月28日現在

島根県地域気象観測所（アメダス）所在地一覧表

観測所	気温	降水量	日照	風向 風速	積雪	所在地	緯度	経度	海面上 の 高さ
西郷						隠岐郡隠岐の島町西町大城ノ一（西郷特別地域気象観測所）	36°12.2'	133°20.0'	27m
西郷岬						隠岐郡隠岐の島町岬町（隠岐航空気象観測所）	36°10.7'	133°19.4'	80m
海士						隠岐郡海士町海士	36°05.8'	133°05.8'	3m
鹿島						松江市鹿島町北講武	35°31.2'	133°01.3'	5m
斐川						出雲市斐川町沖州（出雲航空気象観測所）	35°24.8'	132°53.4'	2m
松江						松江市西津田（松江地方気象台）	35°27.4'	133°03.9'	17m
出雲						出雲市芦渡町	35°19.9'	132°43.8'	20m
大東						雲南市大東町下阿用	35°19.1'	132°57.9'	56m
伯太						安来市伯太町母里	35°21.0'	133°16.4'	23m
佐田						出雲市佐田町大呂	35°13.3'	132°43.4'	100m
大田						大田市大田町大田	35°11.4'	132°29.8'	30m
掛合						雲南市掛合町掛合	35°11.8'	132°48.9'	215m
横田						仁多郡奥出雲町稲原	35°10.4'	133°06.2'	369m
福光						大田市温泉津町福光	35°04.2'	132°20.0'	8m
赤名						飯石郡飯南町下赤名	35°00.1'	132°42.7'	444m
桜江						江津市桜江町川戸	34°57.2'	132°20.0'	32m
川本						邑智郡川本町川本	34°58.6'	132°29.5'	132m
浜田						浜田市大辻町（浜田特別地域気象観測所）	34°53.8'	132°04.2'	19m
瑞穂						邑智郡邑南町淀原	34°51.2'	132°31.8'	327m
三隅						浜田市三隅町西河内	34°47.7'	131°56.9'	9m
弥栄						浜田市弥栄町長安本郷	34°46.6'	132°06.5'	380m
波佐						浜田市金城町波佐	34°46.8'	132°11.8'	370m
高津						益田市内田町（石見航空気象観測所）	34°40.5'	131°47.4'	54m
益田						益田市あけぼの東町	34°40.6'	131°50.6'	4m
匹見						益田市匹見町匹見	34°34.3'	132°01.0'	259m
津和野						鹿足郡津和野町森村	34°27.7'	131°46.2'	165m
吉賀						鹿足郡吉賀町七日市	34°23.5'	131°53.6'	250m