

島根県の気象概況(旬の速報)

平成 28 年 10 月上旬

松江地方気象台

気象概況 平成 28 年 10 月上旬

期間中は台風第 18 号や前線の影響で曇りや雨の日が多かった。
 5 日は、台風第 18 号が日本海を東進したため大風となった。
 8 日は、前線が日本海から中国地方まで南下したため大雨となった。

| 日付 | 天 気 概 況 | 松江(06 時～18 時) | 松江(18 時～翌 06 時) |
|------|----------------------|---------------|-----------------|
| 1 日 | 前線が瀬戸内に停滞 | 曇 | 曇 |
| 2 日 | 高気圧に覆われる | 晴 | 曇一時晴 |
| 3 日 | 次第に南から湿った空気が入る | 晴時々曇 | 曇 |
| 4 日 | 南から湿った空気が入る | 曇 | 曇後一時雨 |
| 5 日 | 台風第 18 号が日本海を東進 | 雨時々曇、大風を伴う | 雨時々曇後一時晴、大風を伴う |
| 6 日 | 高気圧に覆われる | 晴 | 晴一時曇 |
| 7 日 | 気圧の谷が接近 | 曇時々晴 | 曇 |
| 8 日 | 前線が日本海から中国地方まで南下 | 曇時々雨 | 大雨後時々曇 |
| 9 日 | 次第に高気圧に覆われる | 曇後晴 | 曇後一時晴 |
| 10 日 | 高気圧に覆われるが、次第に気圧の谷が接近 | 晴後一時曇 | 曇時々晴 |

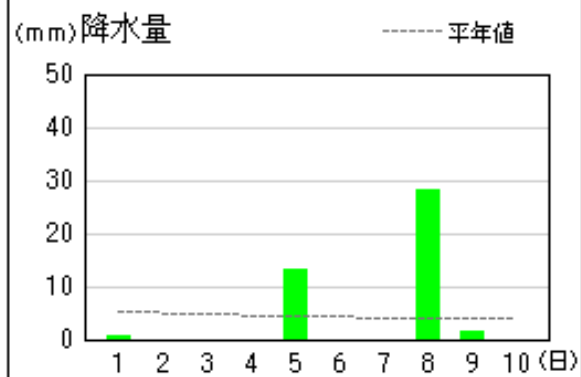
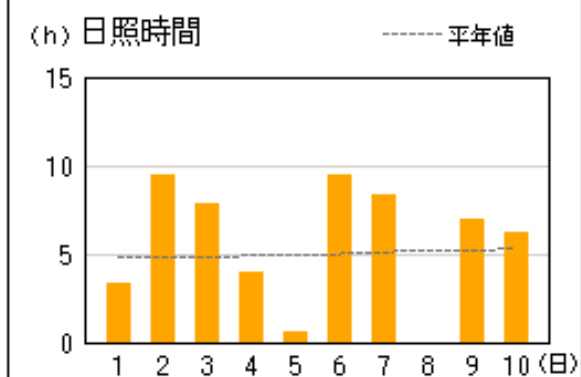
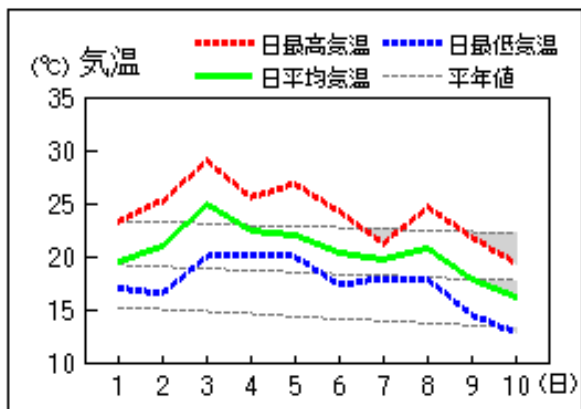
気象官署・特別地域気象観測所の観測値(10月上旬)

| 要素 | 気温() | | | | | | 降水量(mm) | | 日照時間(h) | |
|----|-------|------|------|------|------|------|---------|------|---------|------|
| | 平均 | | 最高 | | 最低 | | 本年 | 平年 | 本年 | 平年 |
| | 本年 | 平年 | 本年 | 平年 | 本年 | 平年 | | | | |
| 松江 | 21.6 | 18.8 | 25.5 | 23.4 | 19.2 | 14.9 | 49.5 | 39.2 | 41.8 | 49.5 |
| 浜田 | 21.8 | 19.1 | 26.4 | 23.5 | 18.7 | 15.1 | 75.5 | 42.4 | 47.3 | 52.7 |
| 西郷 | 20.5 | 18.4 | 24.1 | 22.8 | 17.4 | 14.2 | 43.0 | 37.7 | 56.1 | 51.2 |

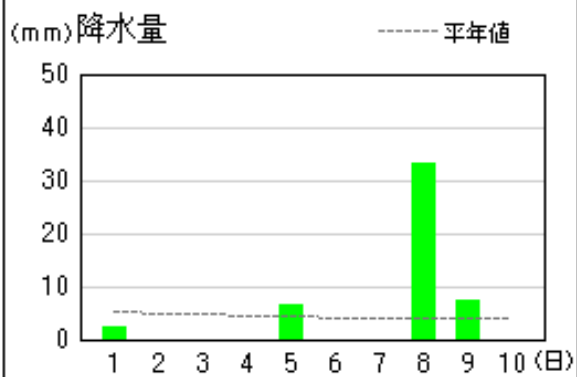
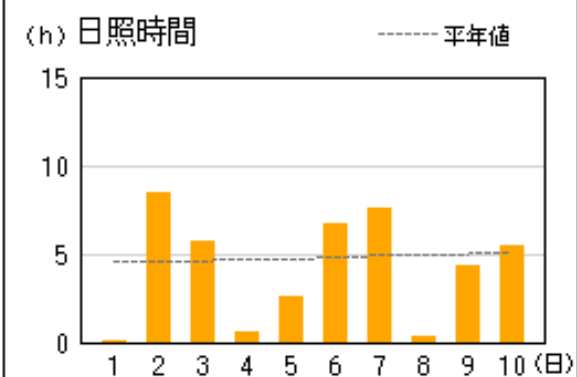
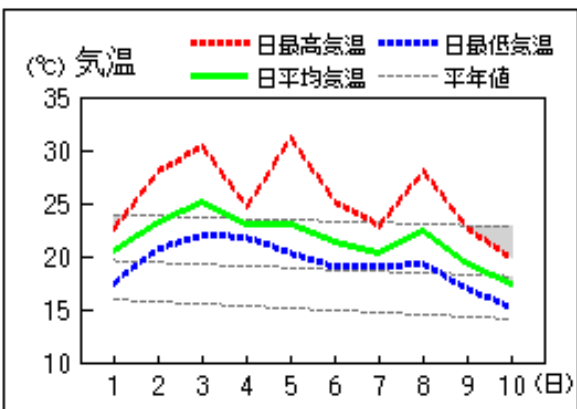
平均気温は、松江 かなり高い 浜田 かなり高い 西郷 かなり高い
 降水量は、松江 平年並 浜田 多い 西郷 多い
 日照時間は、松江 少ない 浜田 平年並 西郷 平年並

アメダス 気象経過図：2016年10月01日-2016年10月10日

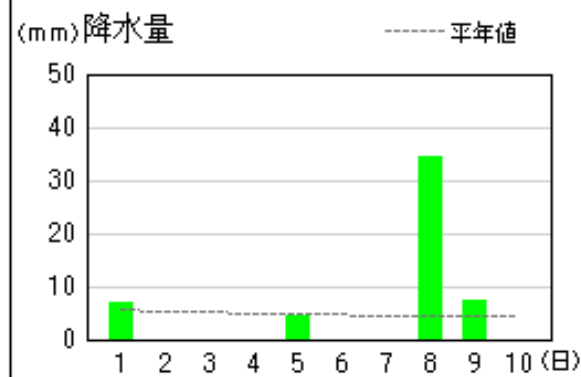
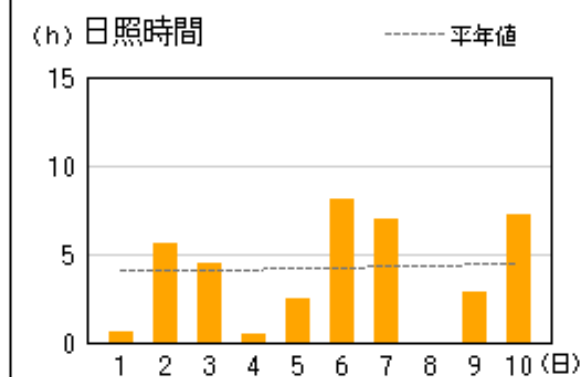
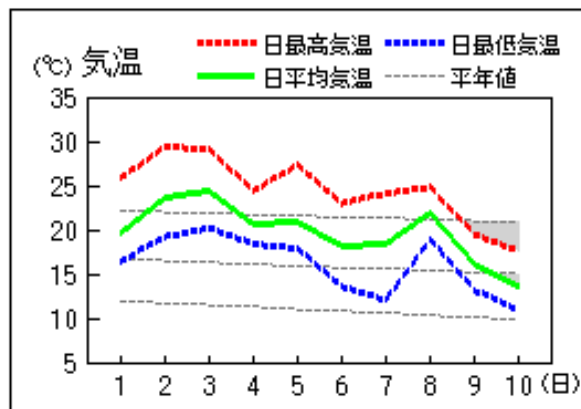
西郷



松江



横田

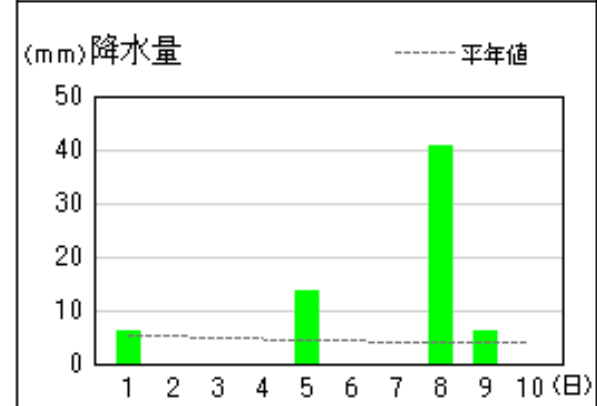
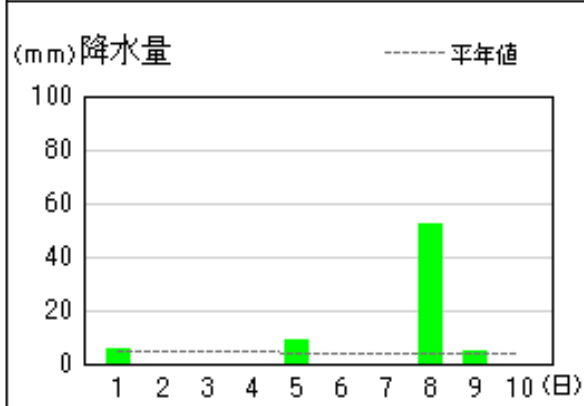
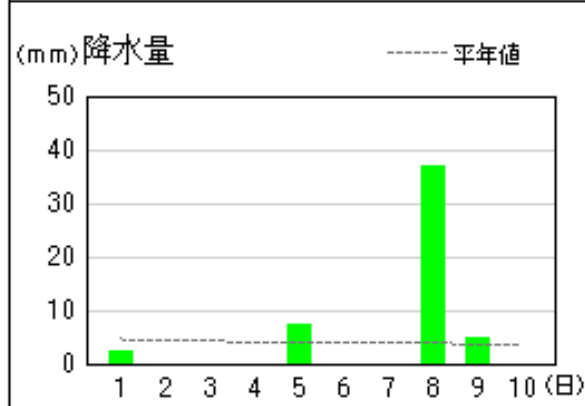
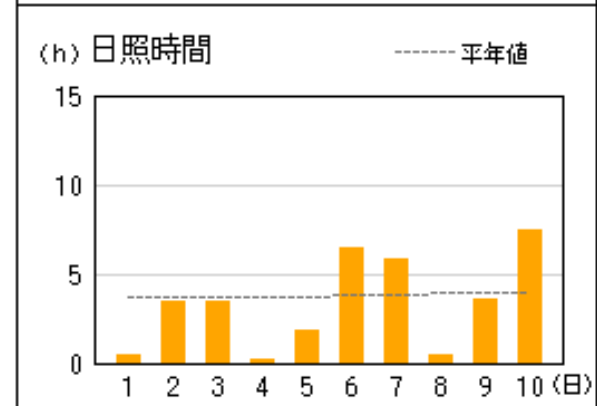
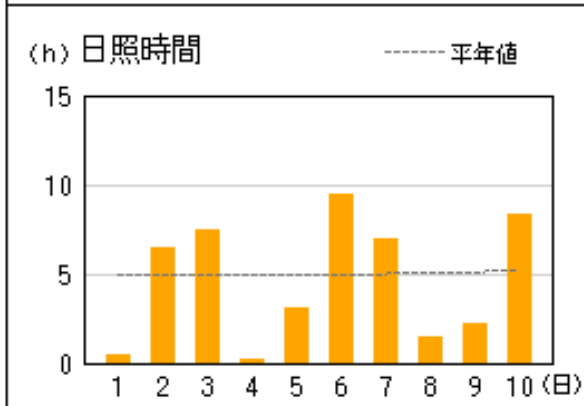
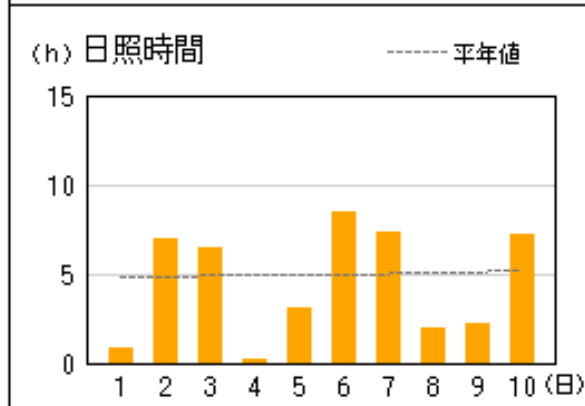
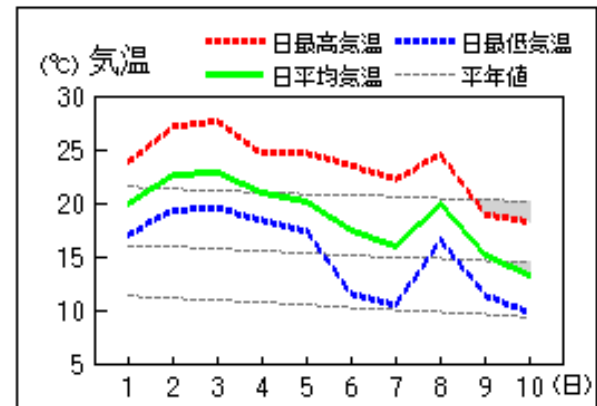
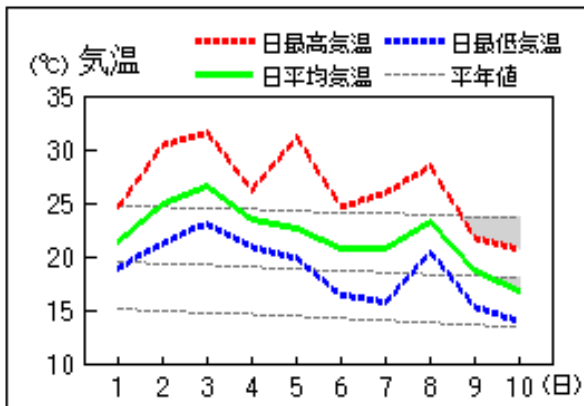
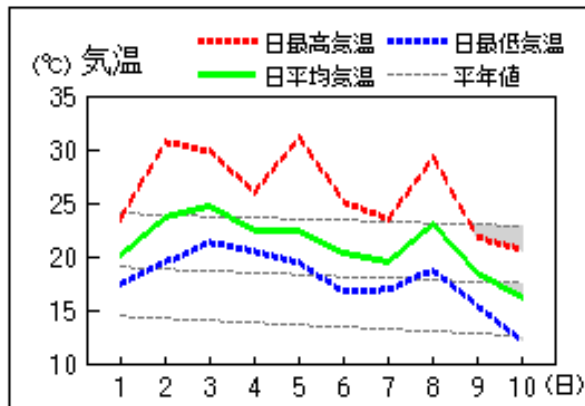


アメダス 気象経過図：2016年10月01日-2016年10月10日

出雲

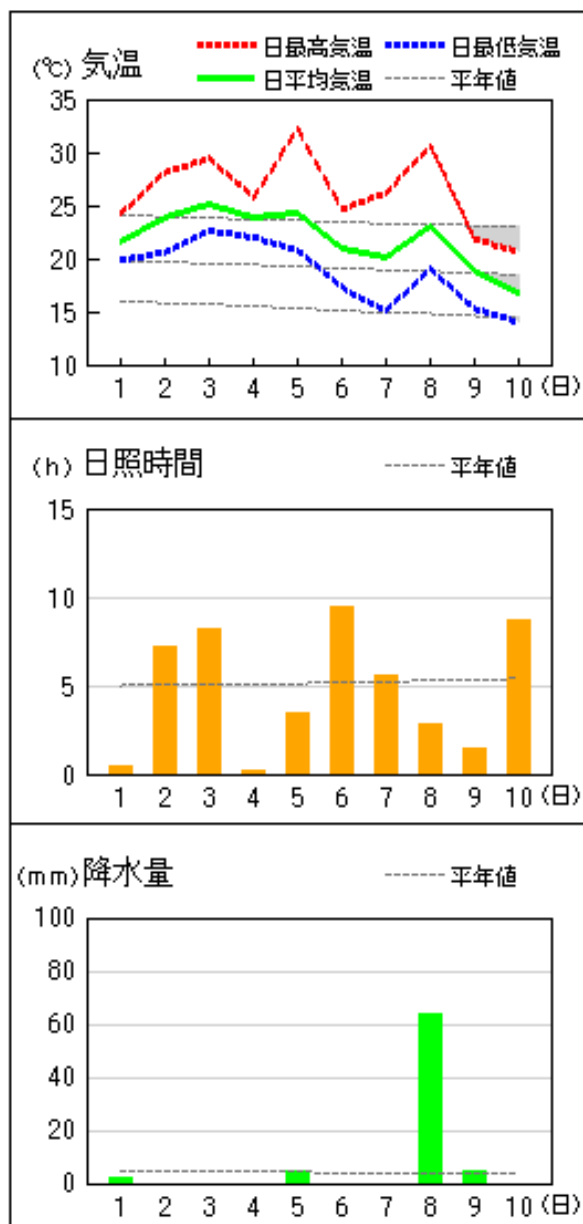
大田

赤名

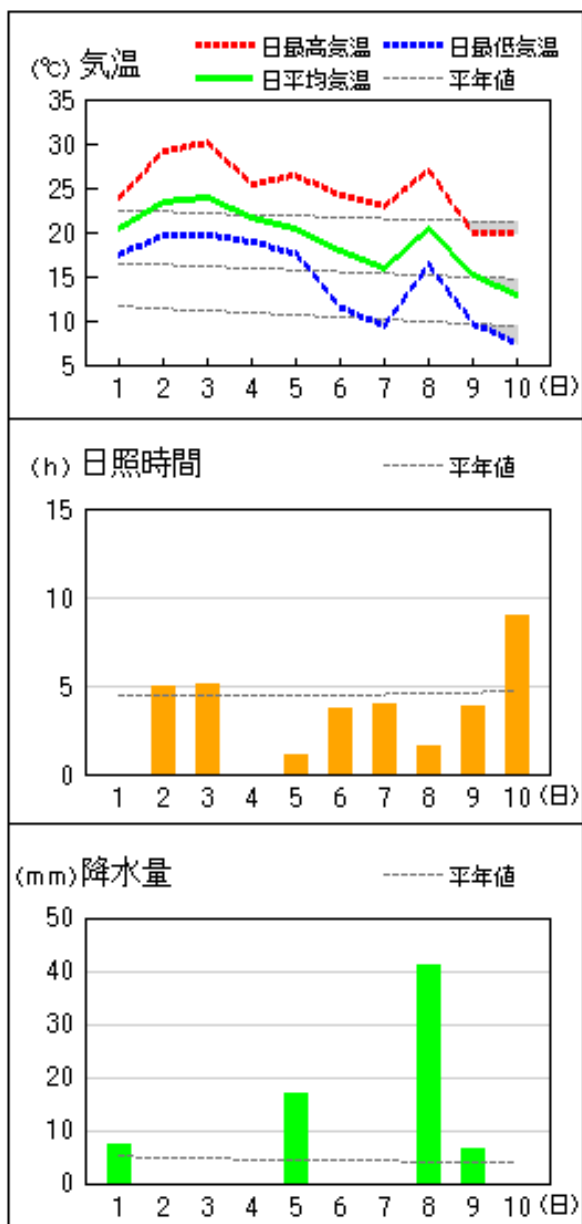


アメダス 気象経過図：2016年10月01日-2016年10月10日

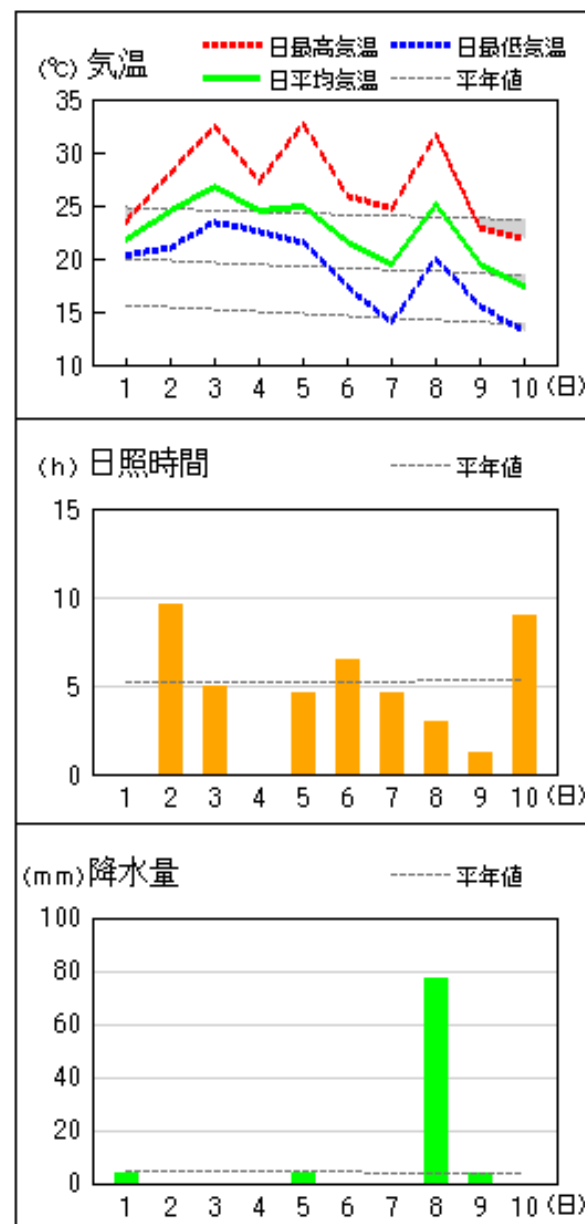
浜田



瑞穂



益田

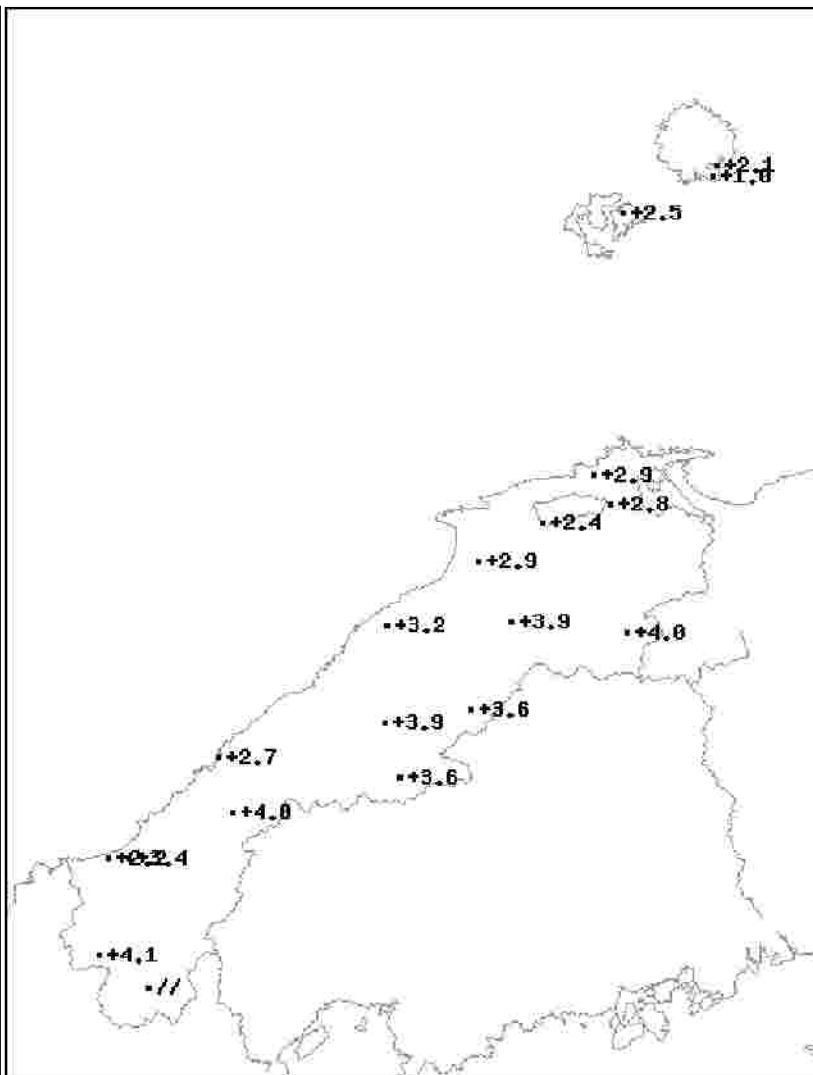
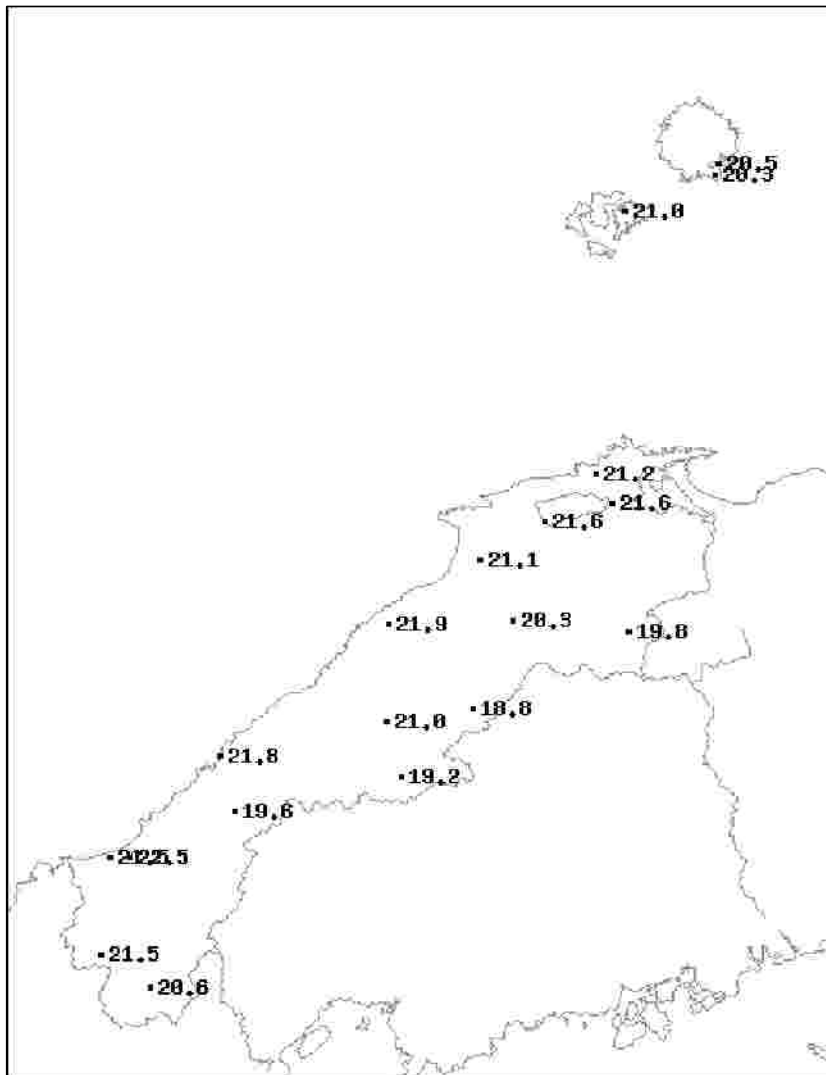


10月上旬のアメダス気象分布図（平均気温）

平均気温（℃）

平年差（℃）

観測値・平年値（℃）



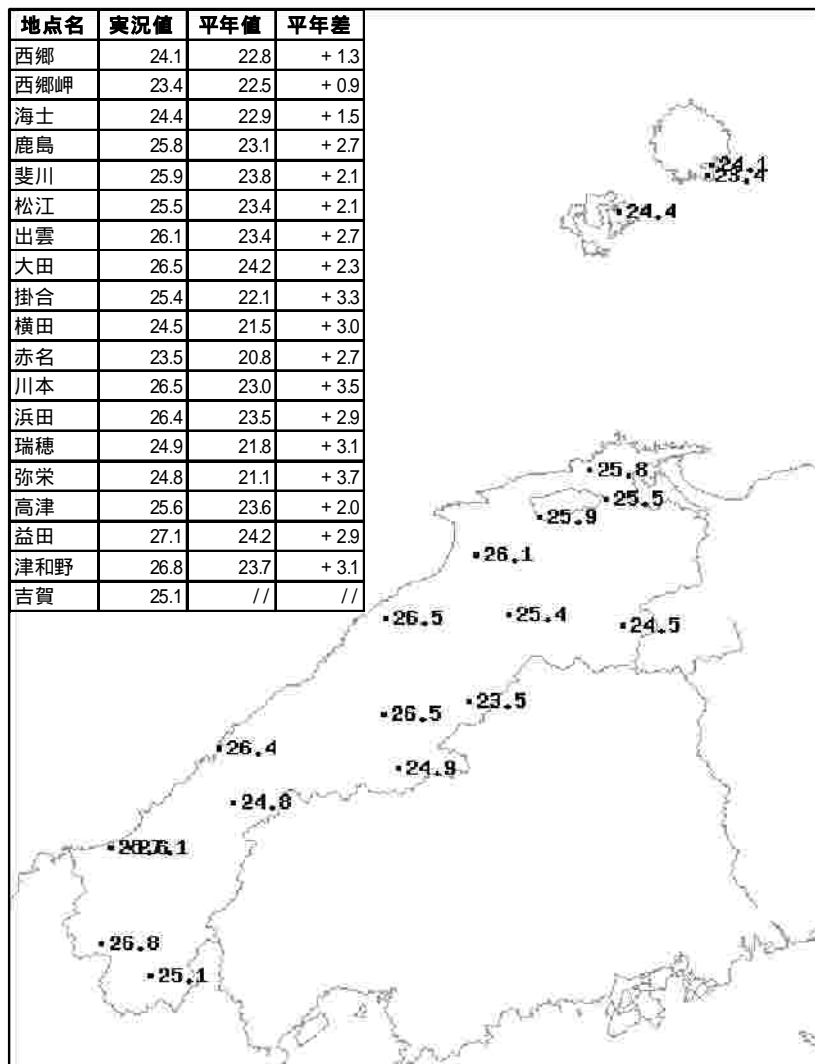
| 地点名 | 実況値 | 平年値 | 平年差 |
|-----|------|------|-------|
| 西郷 | 20.5 | 18.4 | + 2.1 |
| 西郷岬 | 20.3 | 19.3 | + 1.0 |
| 海士 | 21.0 | 18.5 | + 2.5 |
| 鹿島 | 21.2 | 18.3 | + 2.9 |
| 斐川 | 21.6 | 19.2 | + 2.4 |
| 松江 | 21.6 | 18.8 | + 2.8 |
| 出雲 | 21.1 | 18.2 | + 2.9 |
| 大田 | 21.9 | 18.7 | + 3.2 |
| 掛合 | 20.3 | 16.4 | + 3.9 |
| 横田 | 19.8 | 15.8 | + 4.0 |
| 赤名 | 18.8 | 15.2 | + 3.6 |
| 川本 | 21.0 | 17.1 | + 3.9 |
| 浜田 | 21.8 | 19.1 | + 2.7 |
| 瑞穂 | 19.2 | 15.6 | + 3.6 |
| 弥栄 | 19.6 | 15.6 | + 4.0 |
| 高津 | 21.5 | 19.3 | + 2.2 |
| 益田 | 22.5 | 19.1 | + 3.4 |
| 津和野 | 21.5 | 17.4 | + 4.1 |
| 吉賀 | 20.6 | // | // |

凡例

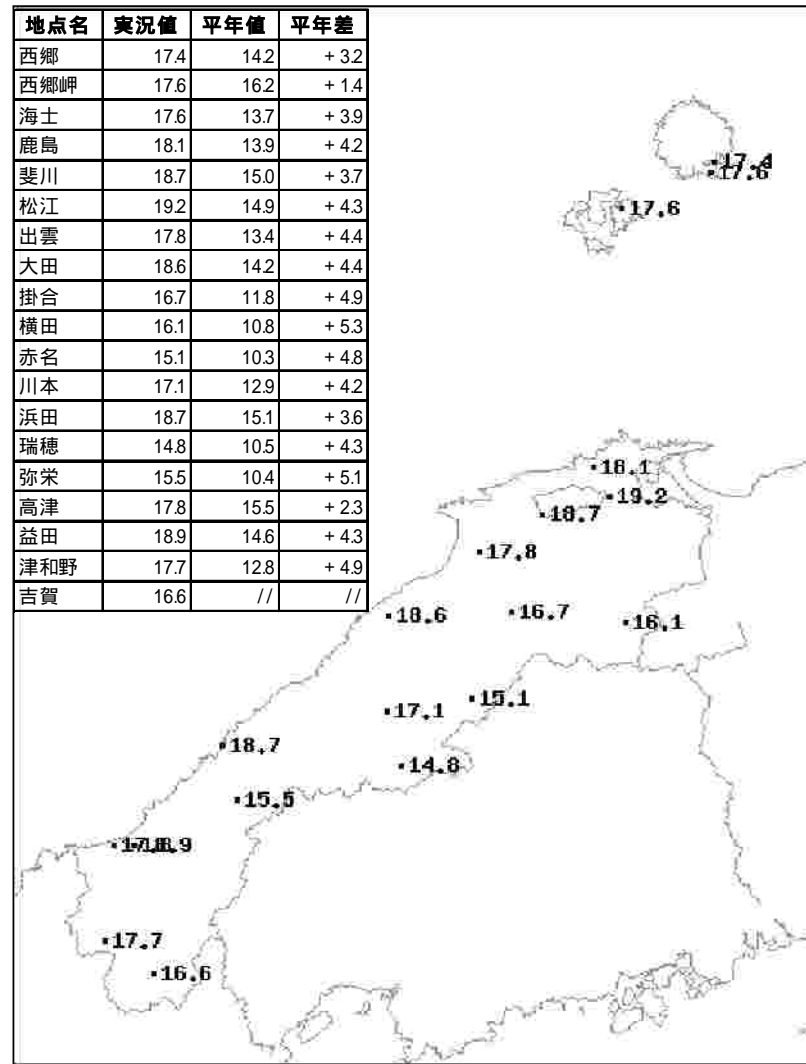
- D 正常値
- 現象なし
- D) 準正常値
- D] 資料不足値
- X 資料なし
- // 平年値なし

10月上旬のアメダス気象分布図（最高気温・最低気温の旬平均）

最高気温の旬平均（ ）



最低気温の旬平均（ ）

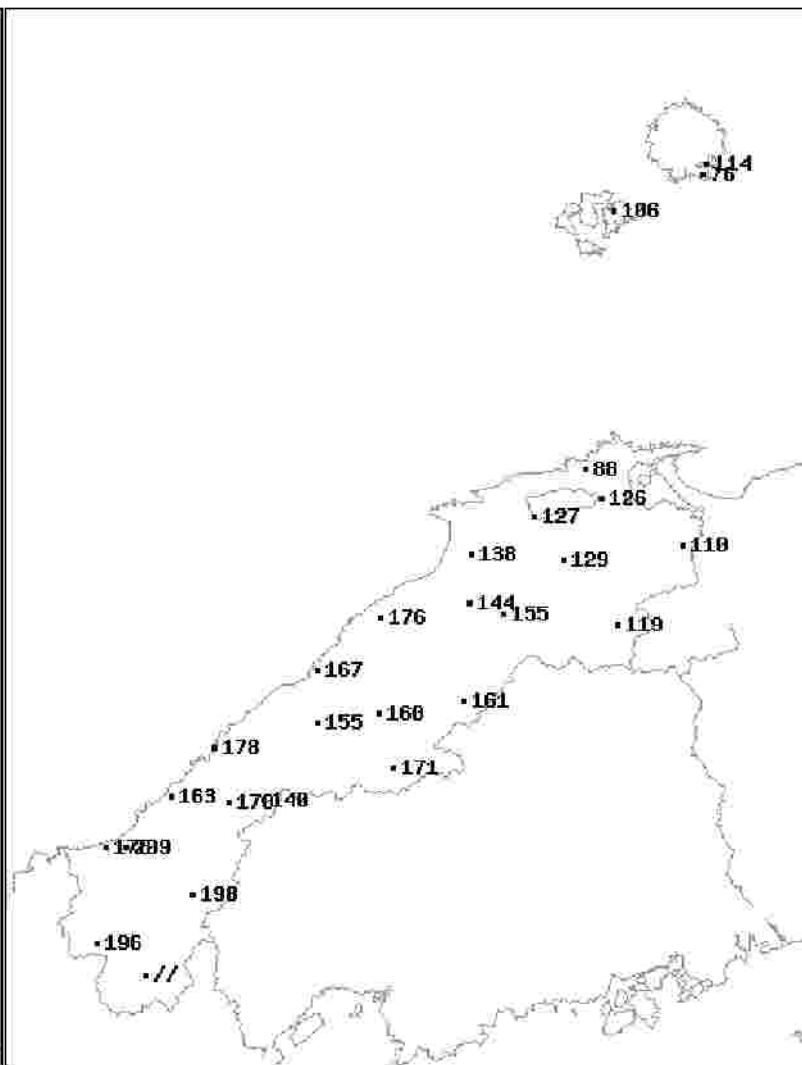
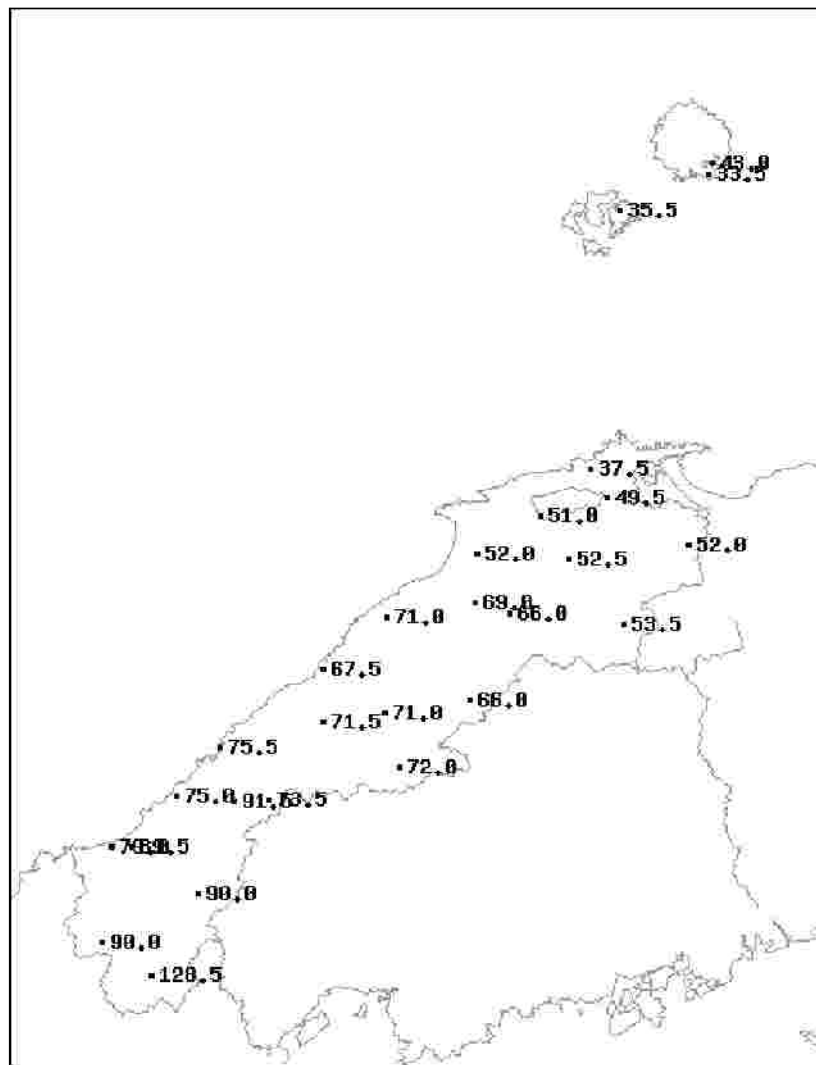


10月上旬のアメダス気象分布図（降水量）

降水量（mm）

平年比（%）

観測値・平年値（mm）



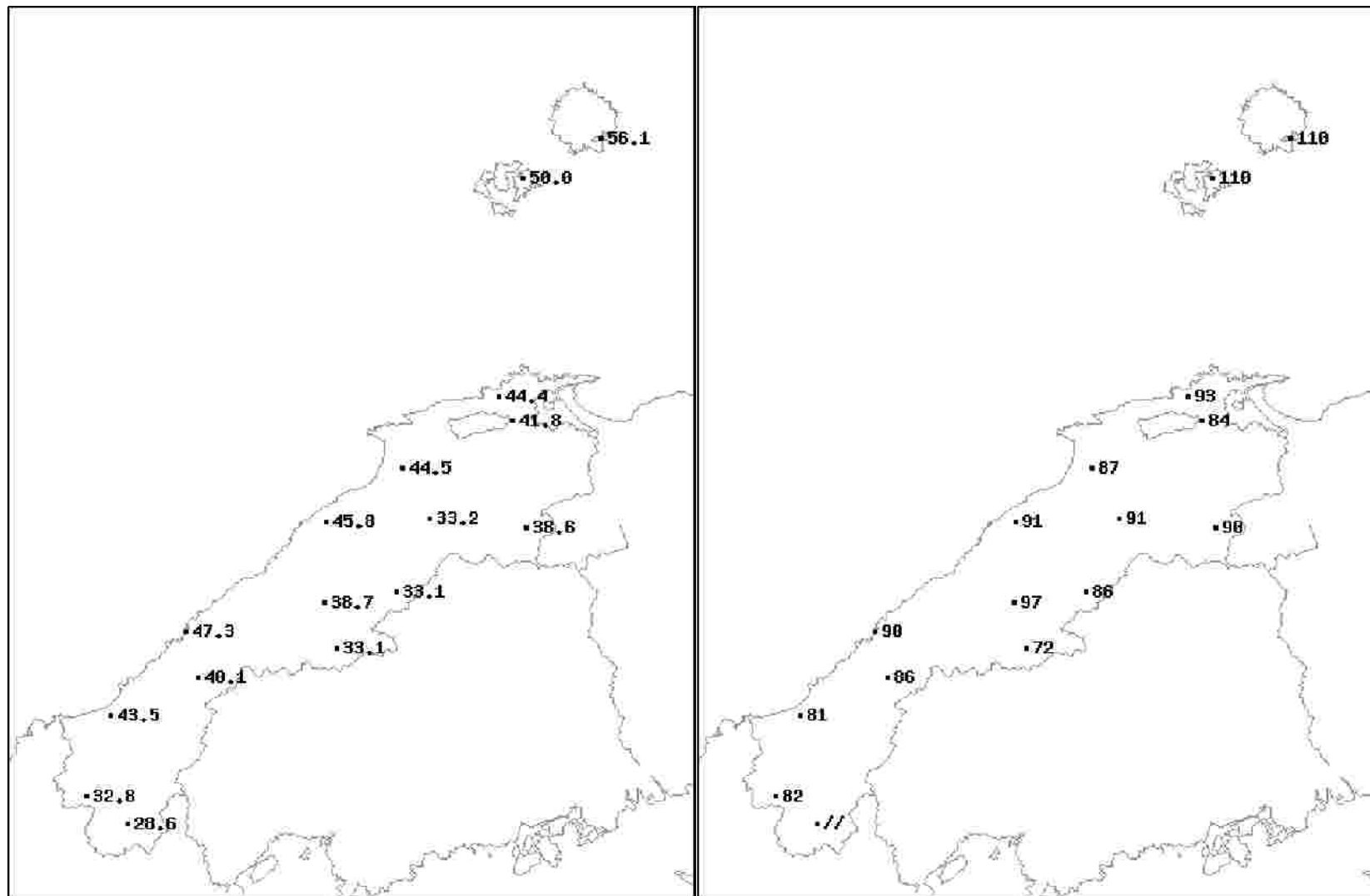
| 地点名 | 実況値 | 平年値 | 平年比(%) |
|-----|-------|------|--------|
| 西郷 | 43.0 | 37.7 | 114 |
| 西郷岬 | 33.5 | 43.9 | 76 |
| 海士 | 35.5 | 33.4 | 106 |
| 鹿島 | 37.5 | 42.8 | 88 |
| 斐川 | 51.0 | 40.1 | 127 |
| 松江 | 49.5 | 39.2 | 126 |
| 出雲 | 52.0 | 37.8 | 138 |
| 大東 | 52.5 | 40.6 | 129 |
| 伯太 | 52.0 | 47.2 | 110 |
| 佐田 | 69.0 | 47.8 | 144 |
| 大田 | 71.0 | 40.3 | 176 |
| 掛合 | 66.0 | 42.7 | 155 |
| 横田 | 53.5 | 45.0 | 119 |
| 福光 | 67.5 | 40.5 | 167 |
| 赤名 | 66.0 | 41.1 | 161 |
| 桜江 | 71.5 | 46.2 | 155 |
| 川本 | 71.0 | 44.3 | 160 |
| 浜田 | 75.5 | 42.4 | 178 |
| 瑞穂 | 72.0 | 42.1 | 171 |
| 三隅 | 75.0 | 45.9 | 163 |
| 弥栄 | 91.5 | 53.7 | 170 |
| 波佐 | 73.5 | 52.6 | 140 |
| 高津 | 79.0 | 44.3 | 178 |
| 益田 | 89.5 | 42.9 | 209 |
| 匹見 | 90.0 | 45.4 | 198 |
| 津和野 | 90.0 | 46.0 | 196 |
| 吉賀 | 128.5 | // | // |

10月上旬のアメダス気象分布図（日照時間）

日照時間(h)

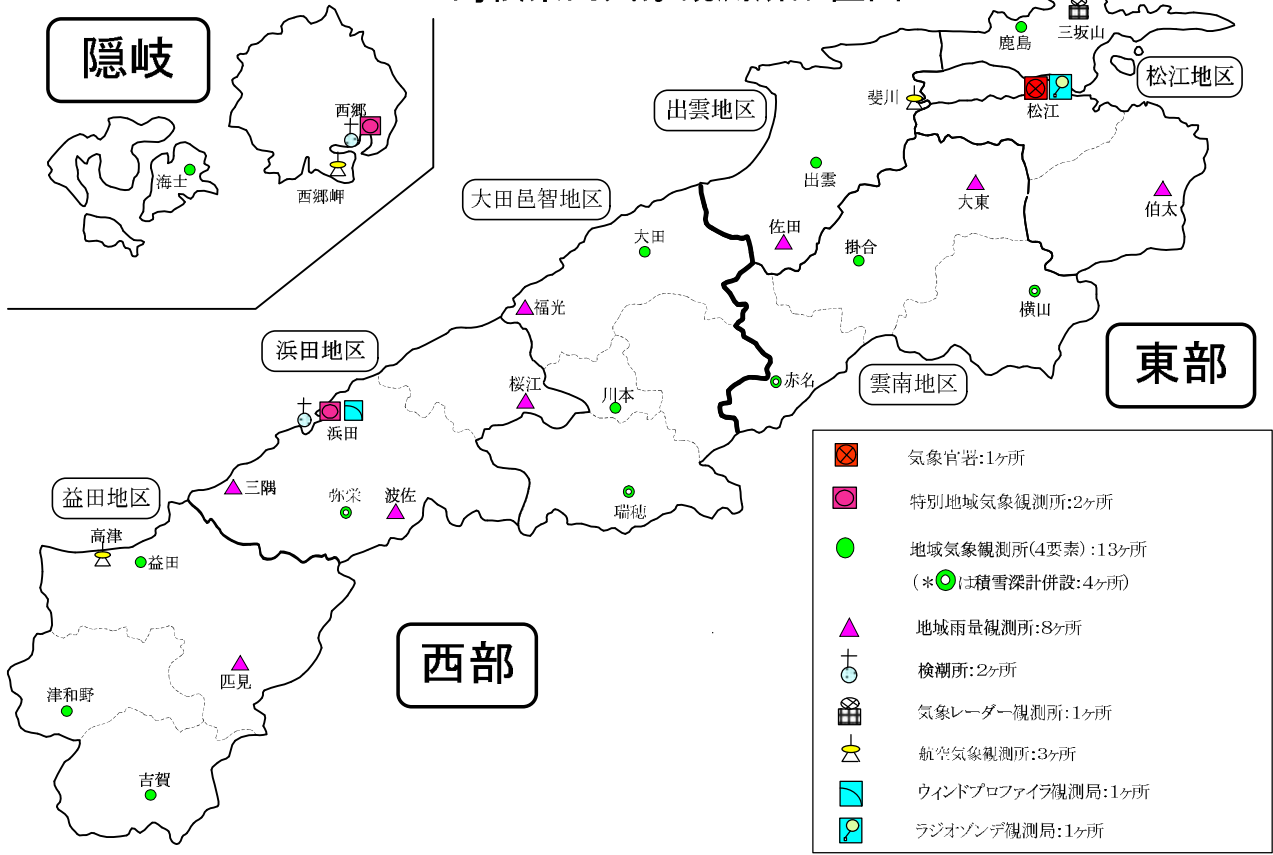
平年比(%)

観測値・平年値(h)



| 地点名 | 実況値 | 平年値 | 平年比(%) |
|-----|------|------|--------|
| 西郷 | 56.1 | 51.2 | 110 |
| 海士 | 50.0 | 45.4 | 110 |
| 鹿島 | 44.4 | 47.5 | 93 |
| 松江 | 41.8 | 49.5 | 84 |
| 出雲 | 44.5 | 51.2 | 87 |
| 大田 | 45.8 | 50.3 | 91 |
| 掛合 | 33.2 | 36.5 | 91 |
| 横田 | 38.6 | 43.0 | 90 |
| 赤名 | 33.1 | 38.3 | 86 |
| 川本 | 38.7 | 39.9 | 97 |
| 浜田 | 47.3 | 52.7 | 90 |
| 瑞穂 | 33.1 | 45.7 | 72 |
| 弥栄 | 40.1 | 46.4 | 86 |
| 益田 | 43.5 | 53.6 | 81 |
| 津和野 | 32.8 | 40.0 | 82 |
| 吉賀 | 28.6 | // | // |

島根県内気象観測所配置図



平成28年9月28日現在

島根県地域気象観測所（アメダス）所在地一覧表

| 観測所 | 気温 | 降水量 | 日照 | 風向 風速 | 積雪 | 所在地 | 緯度 | 経度 | 海面上の 高さ |
|-----|----|-----|----|----------|----|-----------------------------|----------|-----------|------------|
| 西郷 | | | | | | 隠岐郡隠岐の島町西町大城ノ一（西郷特別地域気象観測所） | 36°12.2' | 133°20.0' | 27m |
| 西郷岬 | | | | | | 隠岐郡隠岐の島町岬町（隠岐航空気象観測所） | 36°10.7' | 133°19.4' | 80m |
| 海士 | | | | | | 隠岐郡海士町海士 | 36°05.8' | 133°05.8' | 3m |
| 鹿島 | | | | | | 松江市鹿島町北講武 | 35°31.2' | 133°01.3' | 5m |
| 斐川 | | | | | | 出雲市斐川町沖州（出雲航空気象観測所） | 35°24.8' | 132°53.4' | 2m |
| 松江 | | | | | | 松江市西津田（松江地方気象台） | 35°27.4' | 133°03.9' | 17m |
| 出雲 | | | | | | 出雲市芦渡町 | 35°19.9' | 132°43.8' | 20m |
| 大東 | | | | | | 雲南市大東町下阿用 | 35°19.1' | 132°57.9' | 56m |
| 伯太 | | | | | | 安来市伯太町母里 | 35°21.0' | 133°16.4' | 23m |
| 佐田 | | | | | | 出雲市佐田町大呂 | 35°13.3' | 132°43.4' | 100m |
| 大田 | | | | | | 大田市大田町大田 | 35°11.4' | 132°29.8' | 30m |
| 掛合 | | | | | | 雲南市掛合町掛合 | 35°11.8' | 132°48.9' | 215m |
| 横田 | | | | | | 仁多郡奥出雲町稲原 | 35°10.4' | 133°06.2' | 369m |
| 福光 | | | | | | 大田市温泉津町福光 | 35°04.2' | 132°20.0' | 8m |
| 赤名 | | | | | | 飯石郡飯南町下赤名 | 35°00.1' | 132°42.7' | 444m |
| 桜江 | | | | | | 江津市桜江町川戸 | 34°57.2' | 132°20.0' | 32m |
| 川本 | | | | | | 邑智郡川本町川本 | 34°58.6' | 132°29.5' | 132m |
| 浜田 | | | | | | 浜田市大辻町（浜田特別地域気象観測所） | 34°53.8' | 132°04.2' | 19m |
| 瑞穂 | | | | | | 邑智郡邑南町淀原 | 34°51.2' | 132°31.8' | 327m |
| 三隅 | | | | | | 浜田市三隅町西河内 | 34°47.7' | 131°56.9' | 9m |
| 弥栄 | | | | | | 浜田市弥栄町長安本郷 | 34°46.6' | 132°06.5' | 380m |
| 波佐 | | | | | | 浜田市金城町波佐 | 34°46.8' | 132°11.8' | 370m |
| 高津 | | | | | | 益田市内田町（石見航空気象観測所） | 34°40.5' | 131°47.4' | 54m |
| 益田 | | | | | | 益田市あけぼの東町 | 34°40.6' | 131°50.6' | 4m |
| 匹見 | | | | | | 益田市匹見町匹見 | 34°34.3' | 132°01.0' | 259m |
| 津和野 | | | | | | 鹿足郡津和野町森村 | 34°27.7' | 131°46.2' | 165m |
| 吉賀 | | | | | | 鹿足郡吉賀町七日市 | 34°23.5' | 131°53.6' | 250m |