

島根県の気象概況(旬の速報)

平成 28 年 9 月下旬

松江地方気象台

気象概況 平成 28 年 9 月下旬

期間中は、前線や湿った空気の影響で曇りや雨の日が多かった。

日付	天 気 概 況	松江(06時～18時)	松江(18時～翌06時)
21日	前線が四国の南海上に停滞	曇	曇
22日	西日本に停滞する前線上を低気圧が東進	雨時々曇	雨時々曇
23日	次第に高気圧に覆われる	曇一時雨後晴	晴後薄曇
24日	高気圧に覆われる	晴一時薄曇	薄曇一時晴
25日	気圧の谷に入る	曇後一時雨	曇時々雨
26日	前線が山陰沖に北上	曇	曇後晴
27日	高気圧に覆われるが、次第に湿った空気が入る	晴後時々曇	曇後時々雨
28日	前線が西日本を南下	雨一時曇	雨
29日	前線が西日本に停滞	雨	曇時々晴
30日	前線が西日本に停滞	曇時々雨	雨時々曇

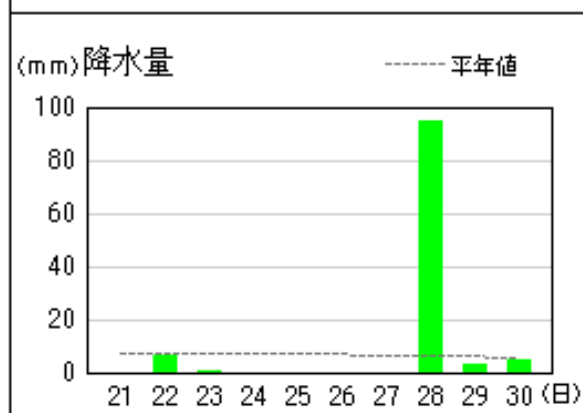
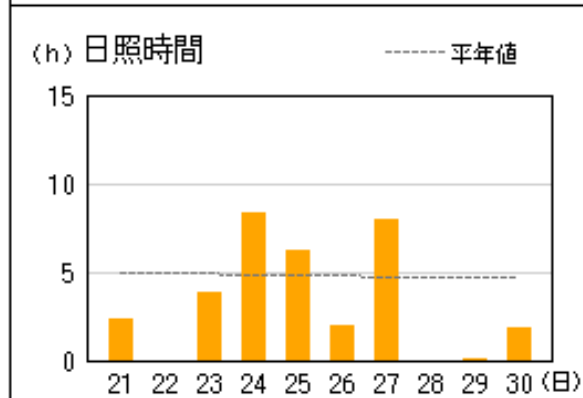
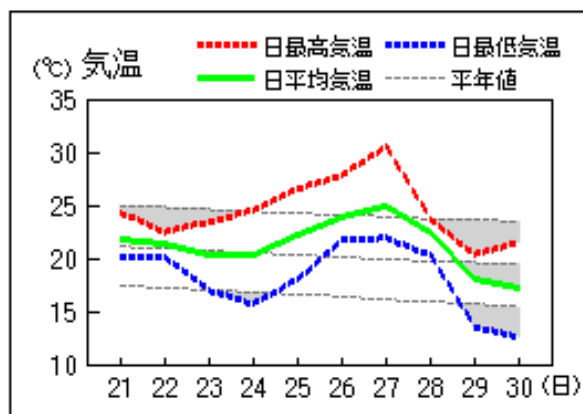
気象官署・特別地域気象観測所の観測値(9月下旬)

要素	気温()						降水量(mm)		日照時間(h)	
	平均		最高		最低		本年	平年	本年	平年
	本年	平年	本年	平年	本年	平年				
松江	22.0	20.5	25.6	24.6	19.3	17.1	60.5	71.1	28.7	43.6
浜田	22.1	20.7	26.2	24.8	19.3	17.0	52.0	64.0	35.3	48.7
西郷	21.3	20.2	24.5	24.0	18.1	16.5	109.5	74.3	32.5	46.5

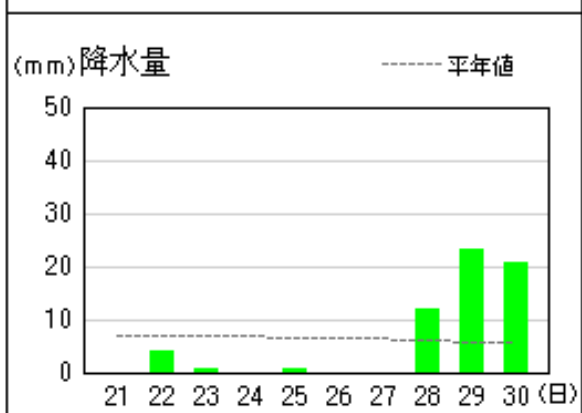
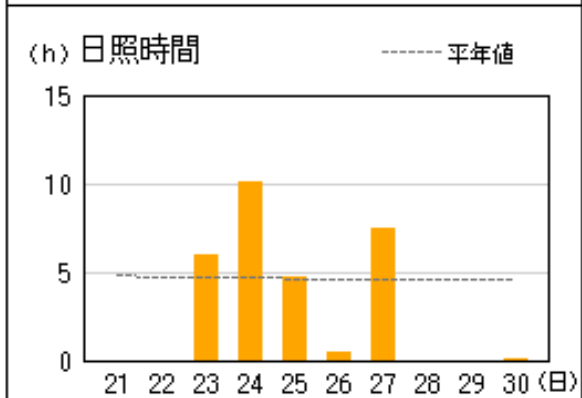
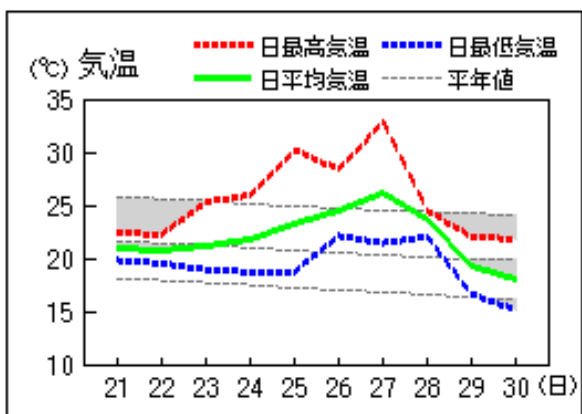
平均気温は、	松江 高い	浜田 高い	西郷 高い
降水量は、	松江 平年並	浜田 平年並	西郷 多い
日照時間は、	松江 少ない	浜田 少ない	西郷 少ない

アメダス 気象経過図：2016年09月21日-2016年09月30日

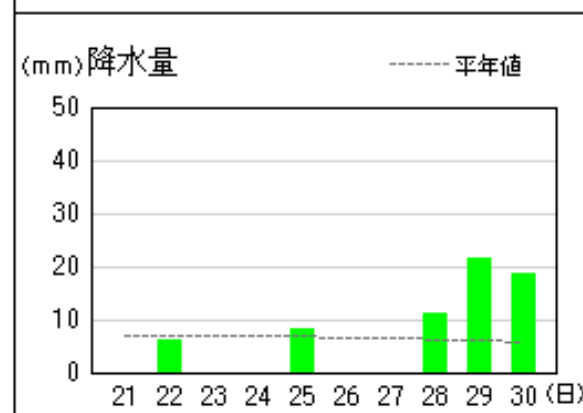
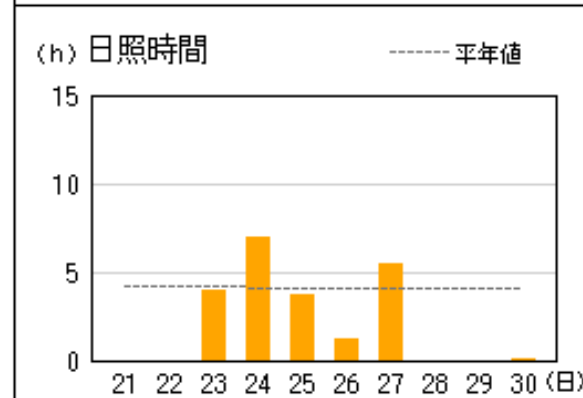
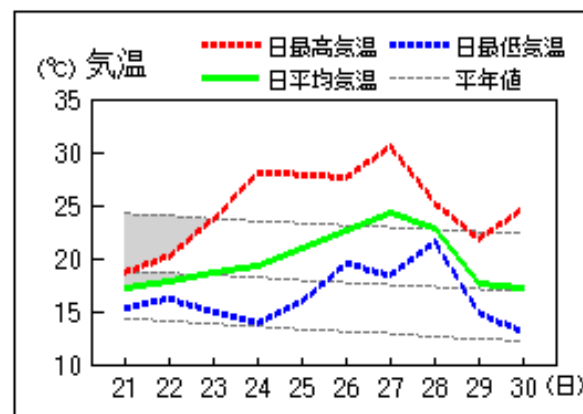
西郷



松江



横田

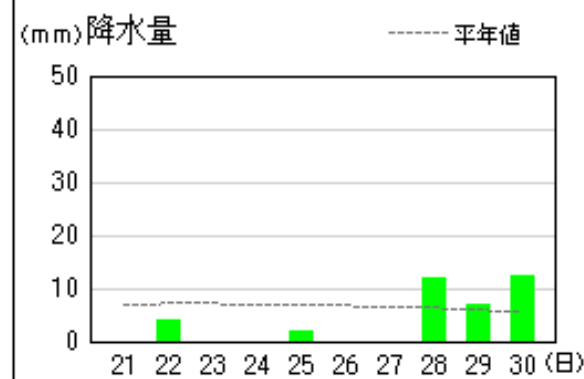
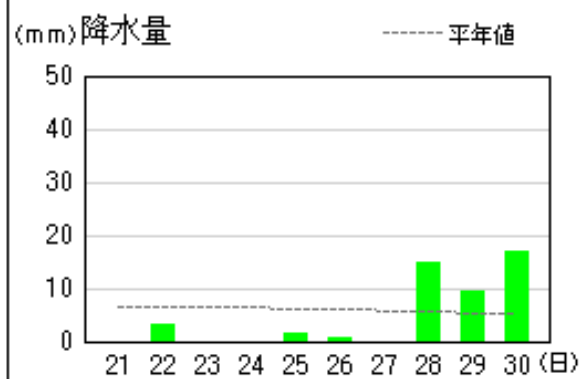
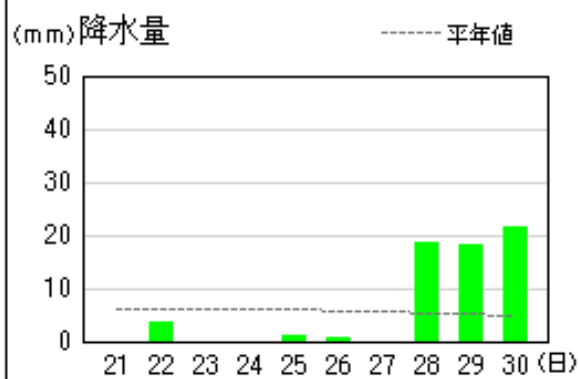
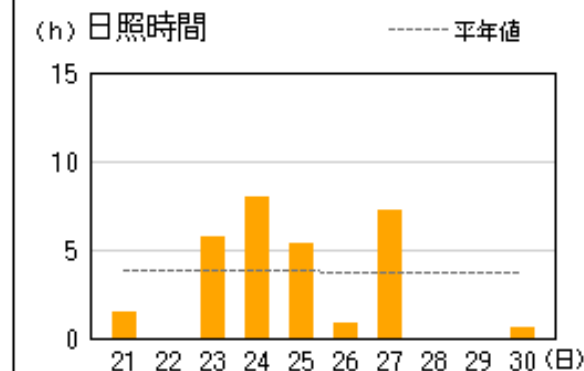
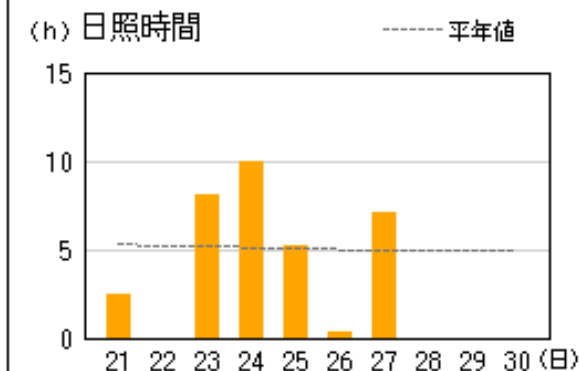
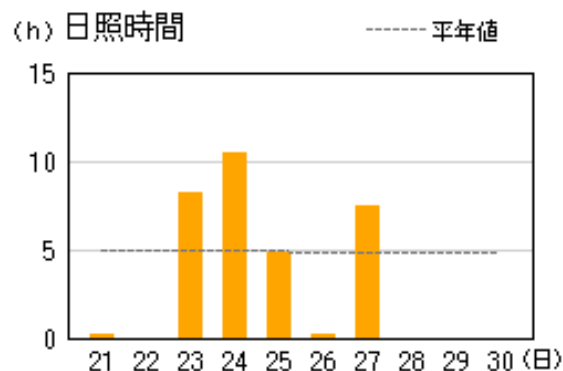
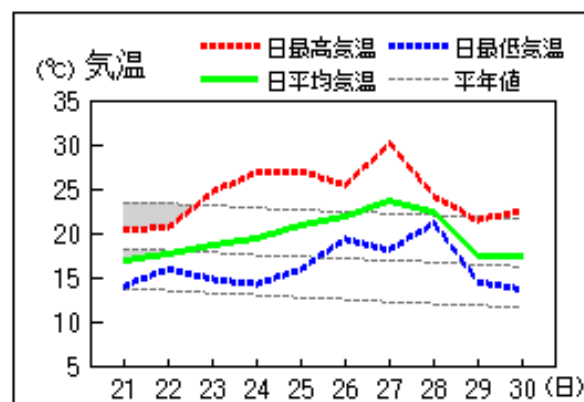
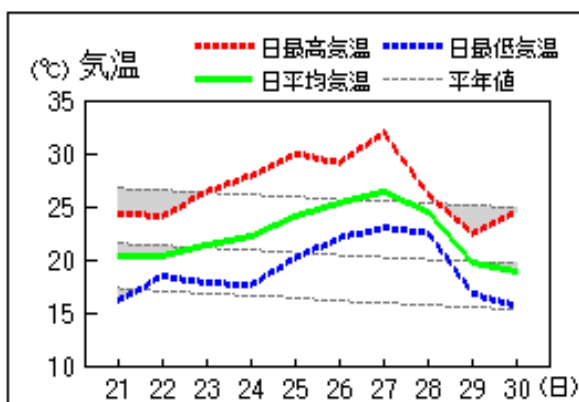
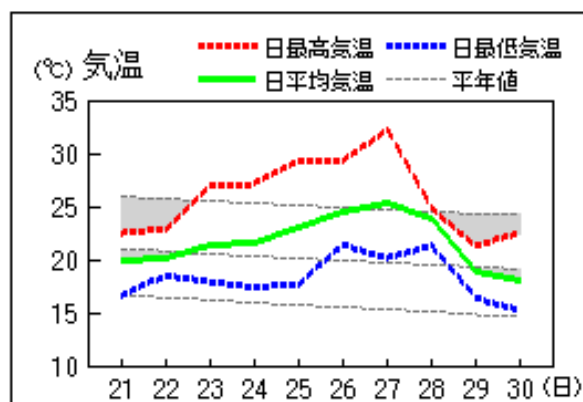


アメダス 気象経過図：2016年09月21日-2016年09月30日

出雲

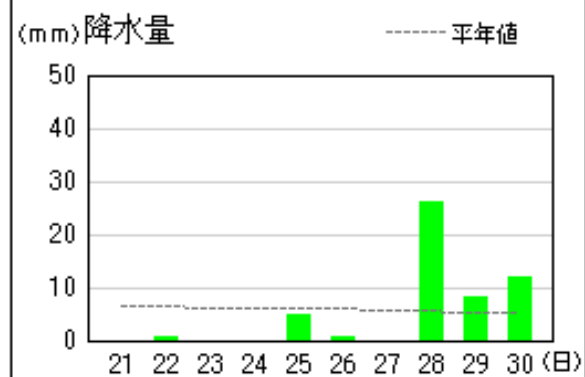
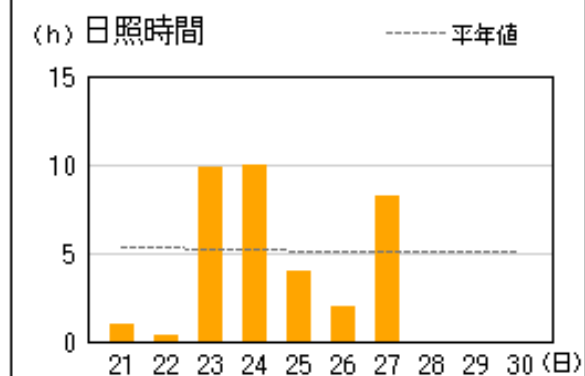
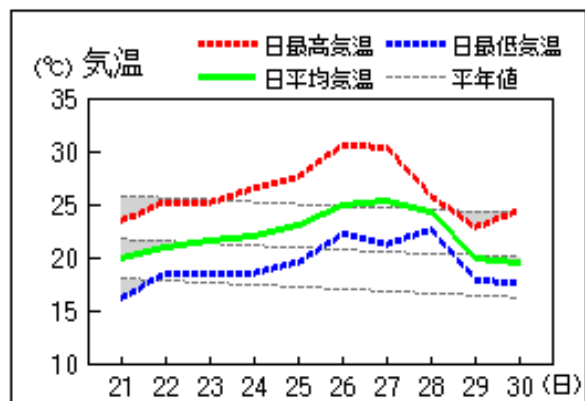
大田

赤名

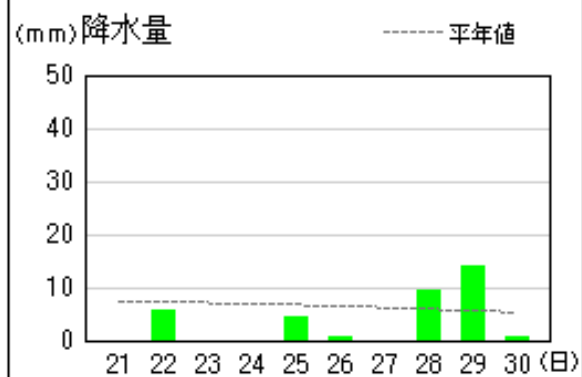
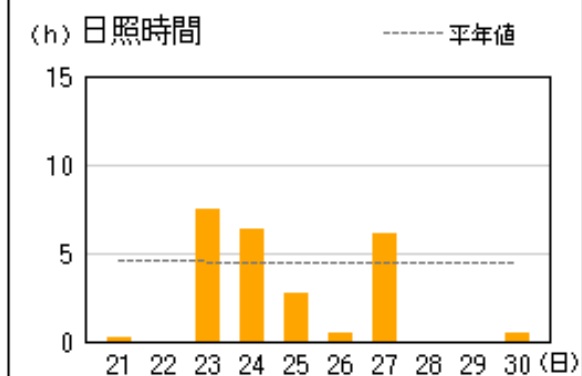
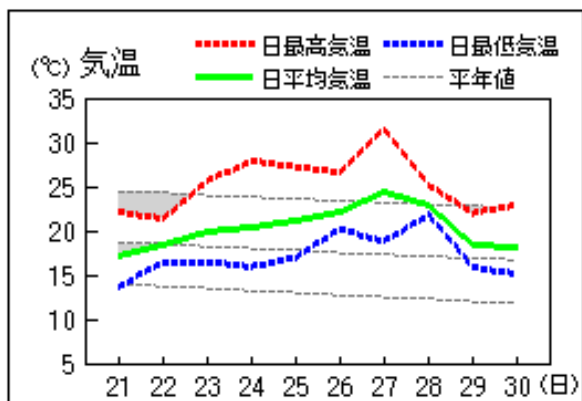


アメダス 気象経過図：2016年09月21日-2016年09月30日

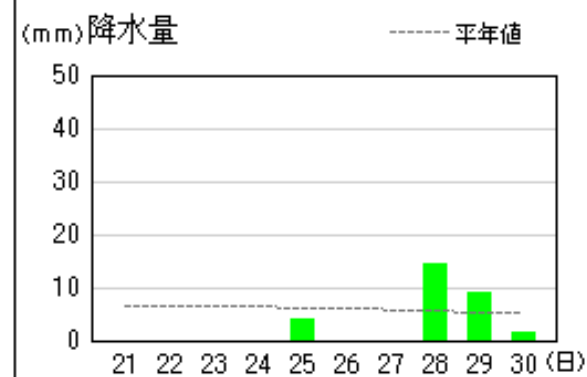
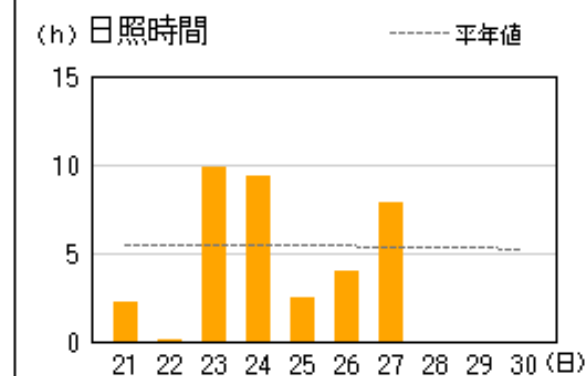
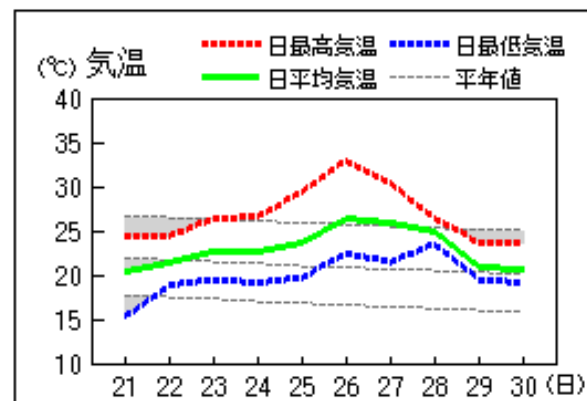
浜田



瑞穂



益田

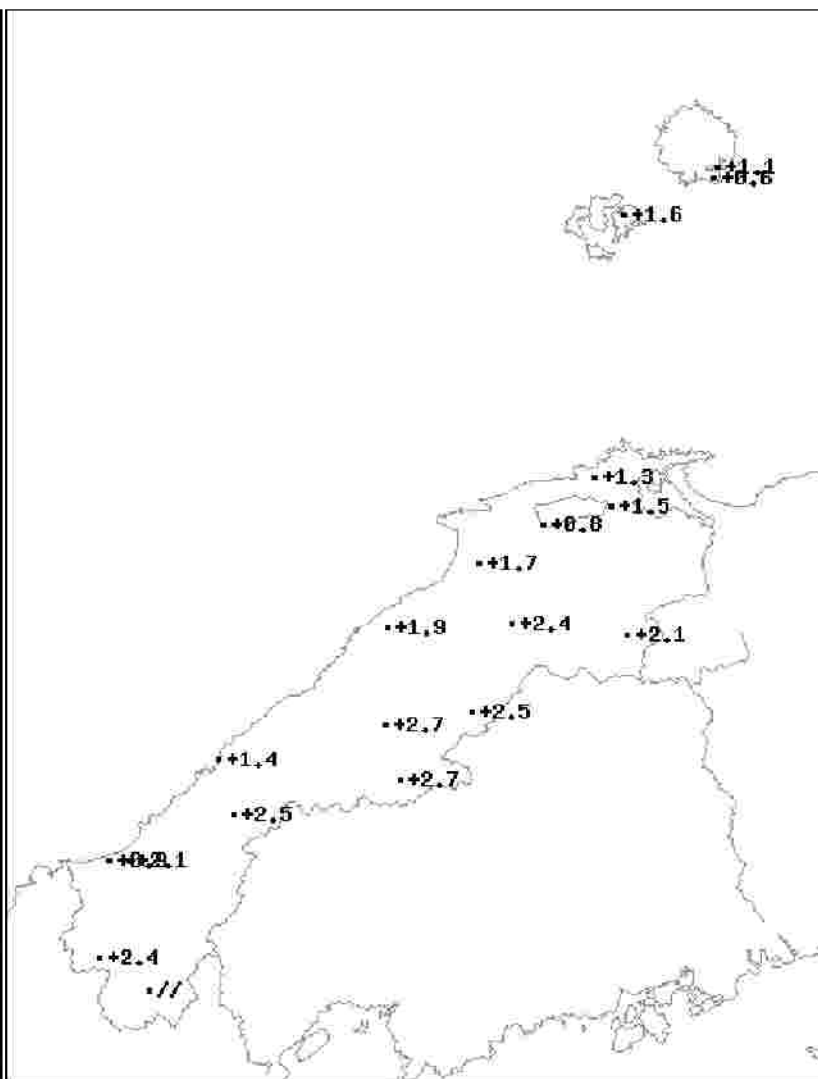
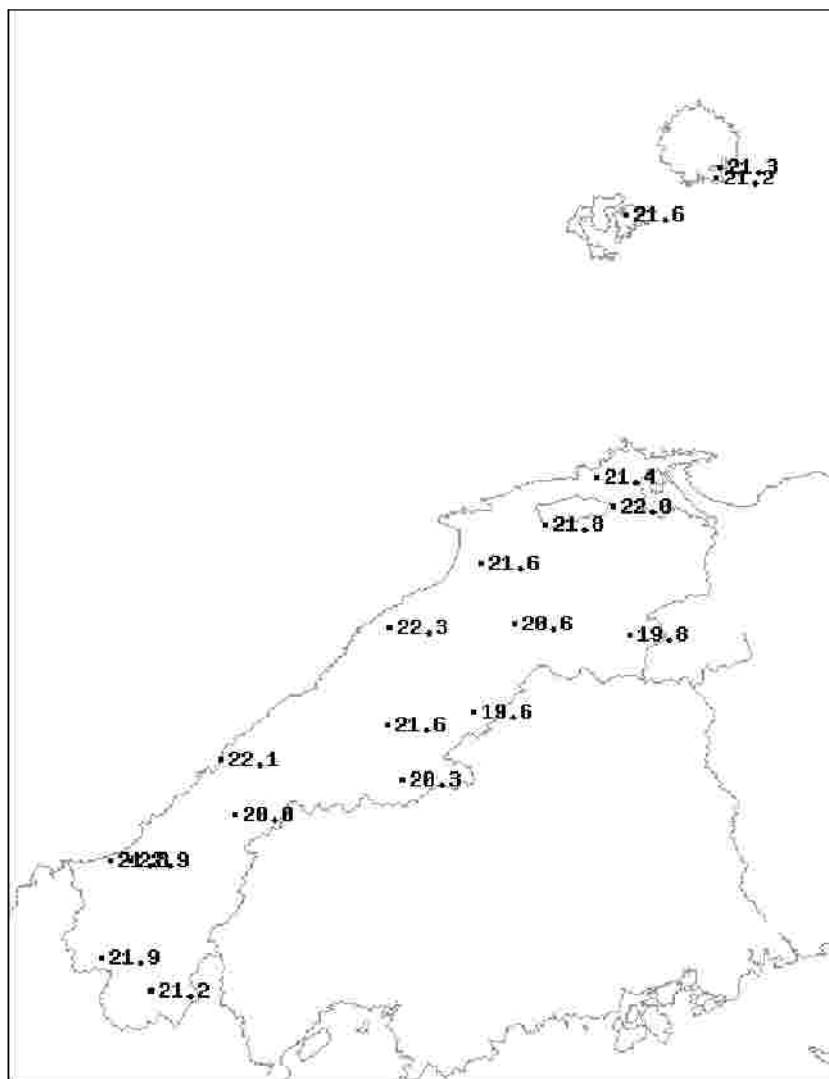


9月下旬のアメダス気象分布図（平均気温）

平均気温（ ）

平年差（ ）

観測値・平年値（ ）



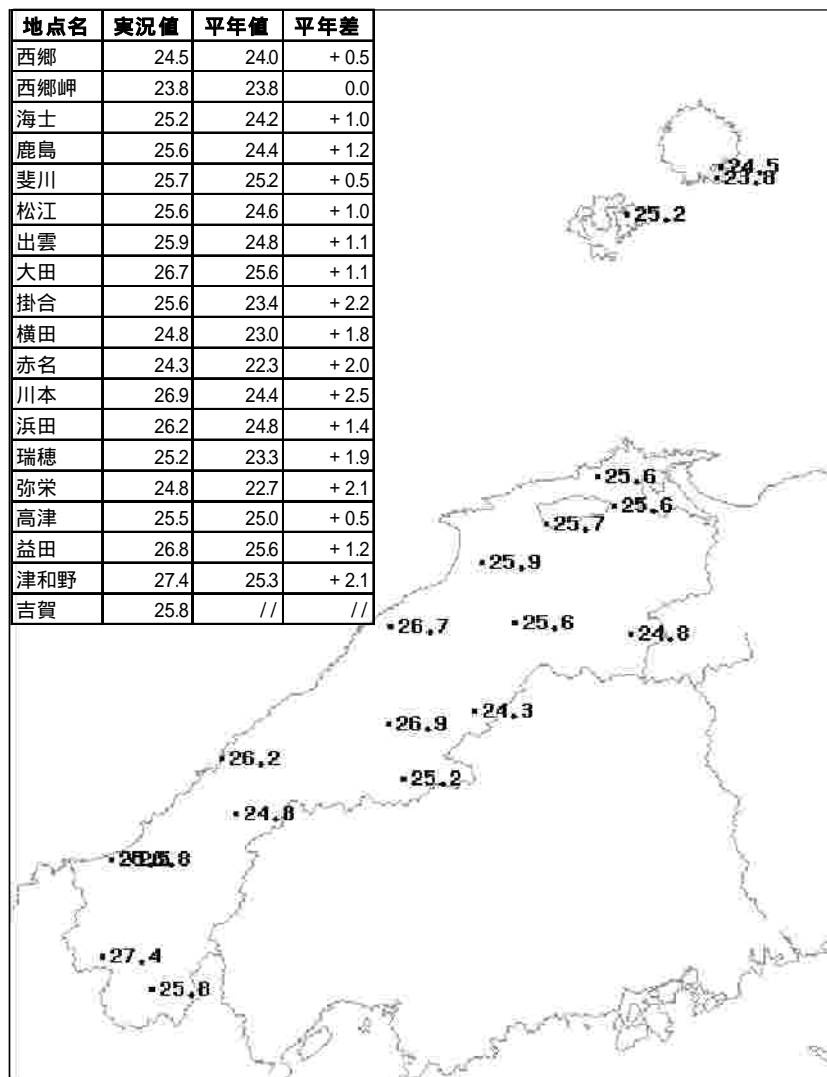
地点名	実況値	平年値	平年差
西郷	21.3	20.2	+ 1.1
西郷岬	21.2	20.6	+ 0.6
海士	21.6	20.0	+ 1.6
鹿島	21.4	20.1	+ 1.3
斐川	21.8	21.0	+ 0.8
松江	22.0	20.5	+ 1.5
出雲	21.6	19.9	+ 1.7
大田	22.3	20.4	+ 1.9
掛合	20.6	18.2	+ 2.4
横田	19.8	17.7	+ 2.1
赤名	19.6	17.1	+ 2.5
川本	21.6	18.9	+ 2.7
浜田	22.1	20.7	+ 1.4
瑞穂	20.3	17.6	+ 2.7
弥栄	20.0	17.5	+ 2.5
高津	21.8	20.9	+ 0.9
益田	22.9	20.8	+ 2.1
津和野	21.9	19.5	+ 2.4
吉賀	21.2	//	//

凡例

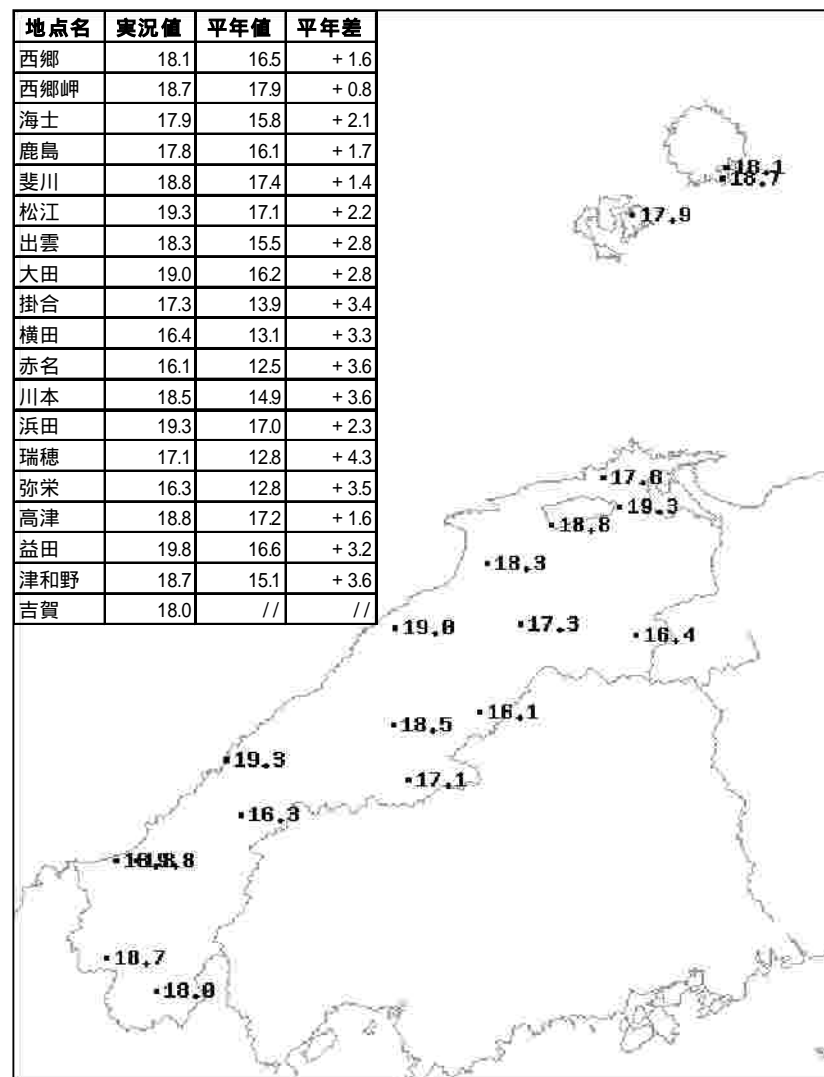
- D 正常値
- 現象なし
- D) 準正常値
- D] 資料不足値
- X 資料なし
- // 平年値なし

9月下旬のアメダス気象分布図（最高気温・最低気温の旬平均）

最高気温の旬平均（ ）



最低気温の旬平均（ ）

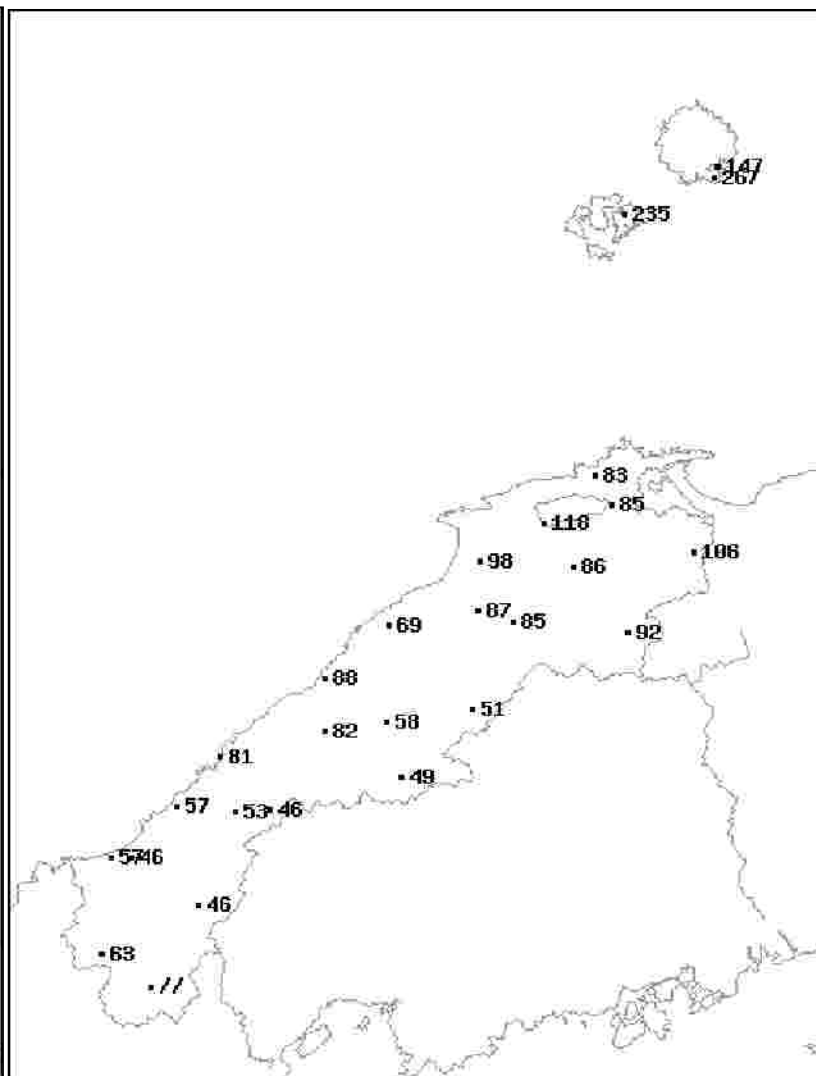
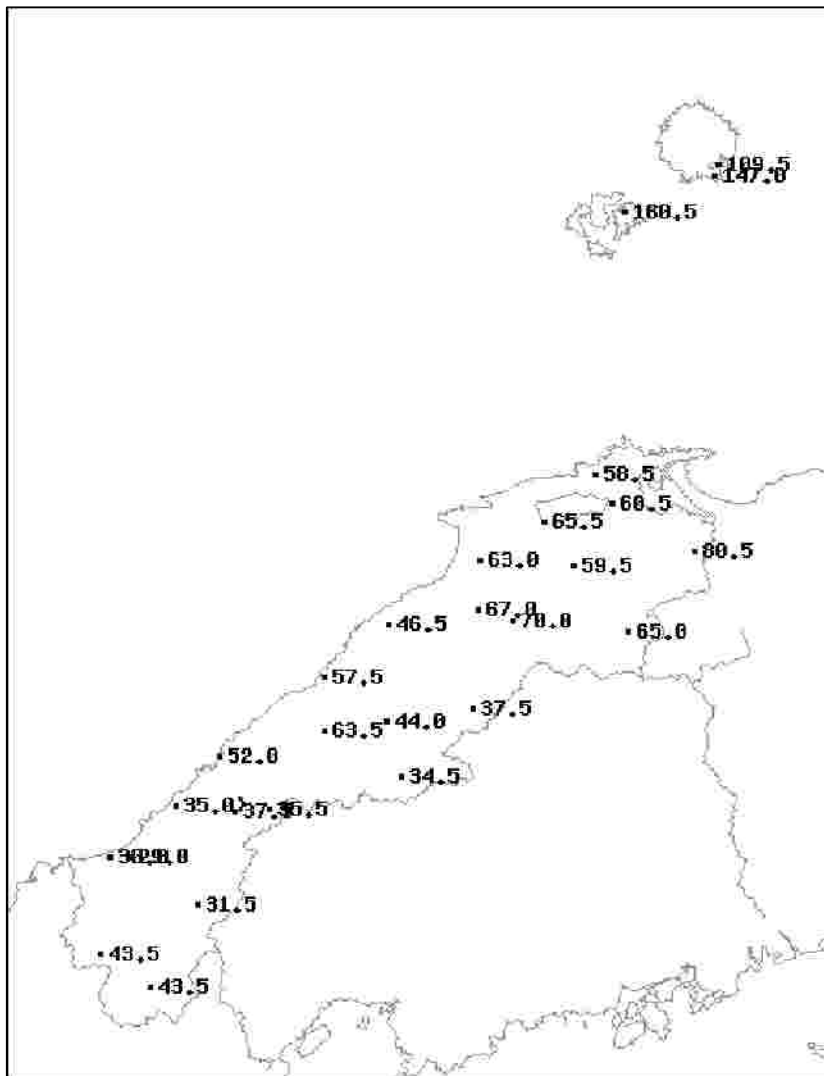


9月下旬のアメダス気象分布図（降水量）

降水量 (mm)

平年比 (%)

観測値・平年値 (mm)



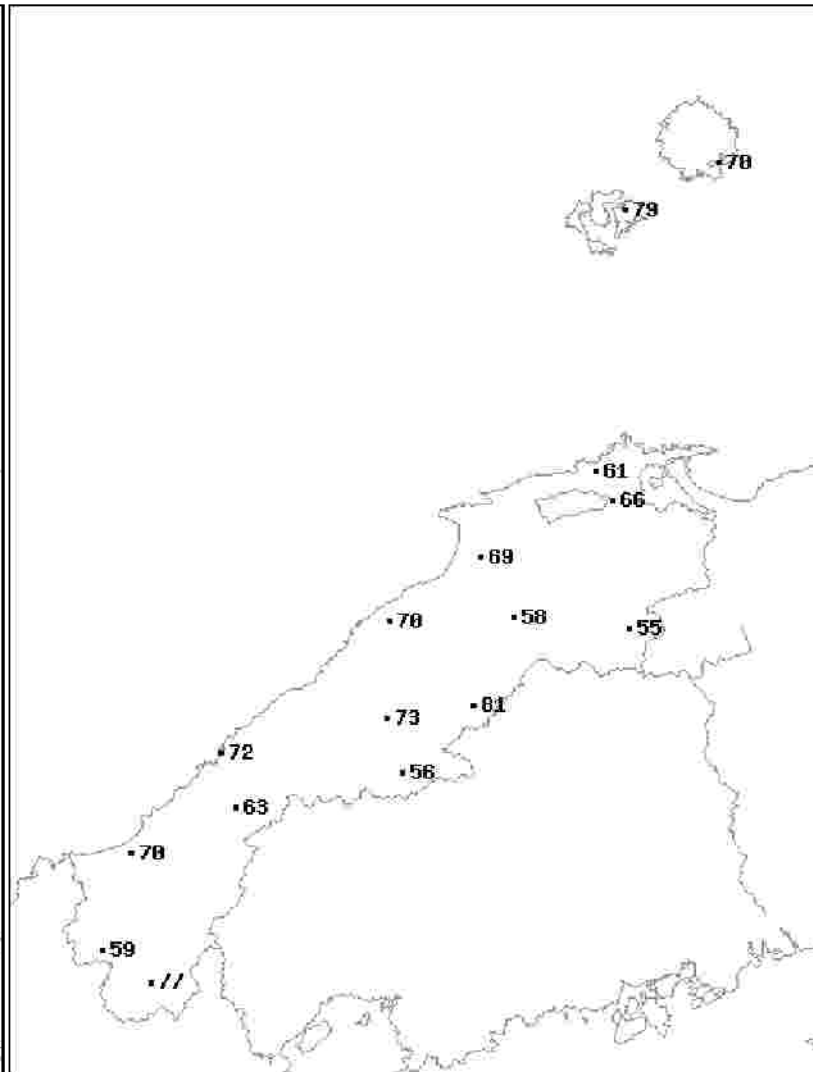
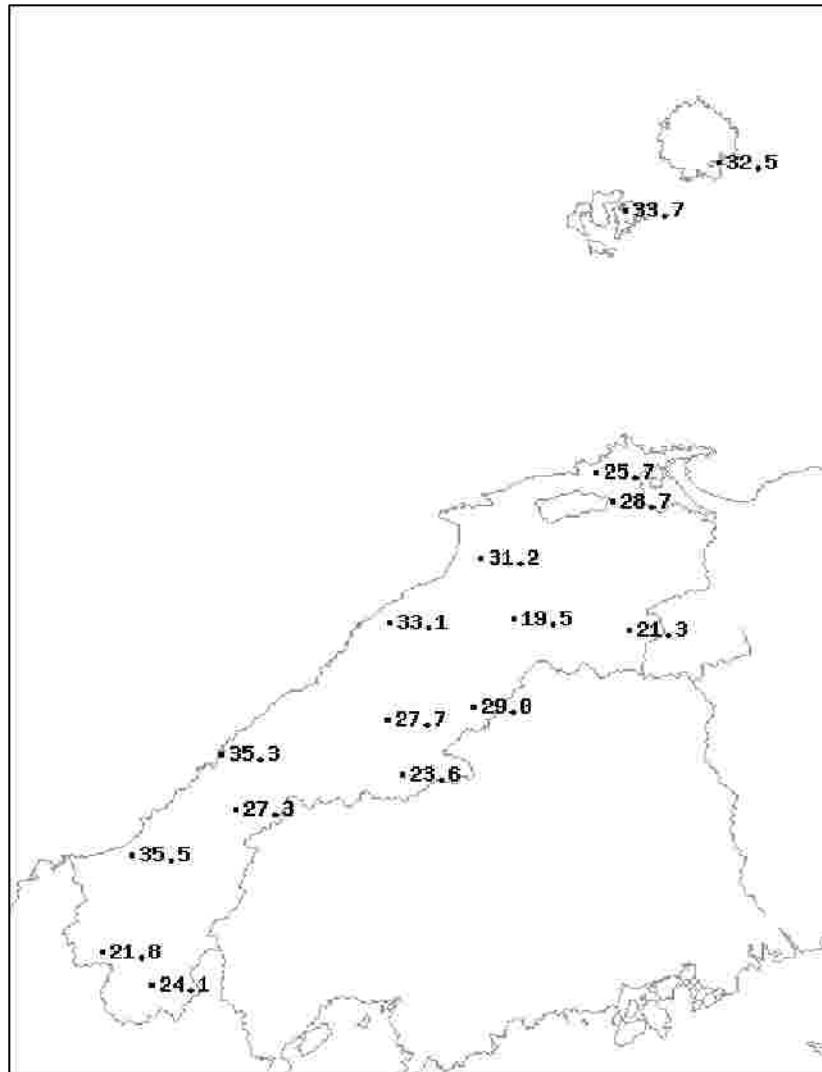
地点名	実況値	平年値	平年比(%)
西郷	109.5	74.3	147
西郷岬	147.0	55.0	267
海士	160.5	68.3	235
鹿島	58.5	70.5	83
斐川	65.5	55.5	118
松江	60.5	71.1	85
出雲	63.0	64.0	98
大東	59.5	69.4	86
伯太	80.5	75.8	106
佐田	67.0	77.1	87
大田	46.5	67.7	69
掛合	70.0	82.3	85
横田	65.0	71.0	92
福光	57.5	65.5	88
赤名	37.5	74.1	51
桜江	63.5	77.8	82
川本	44.0	76.4	58
浜田	52.0	64.0	81
瑞穂	34.5	70.0	49
三隅	35.0	61.7	57
弥栄	37.5	70.8	53
波佐	35.5	77.1	46
高津	30.0	52.6	57
益田	29.0	63.2	46
匹見	31.5	69.0	46
津和野	43.5	69.0	63
吉賀	43.5	//	//

9月下旬のアメダス気象分布図（日照時間）

日照時間(h)

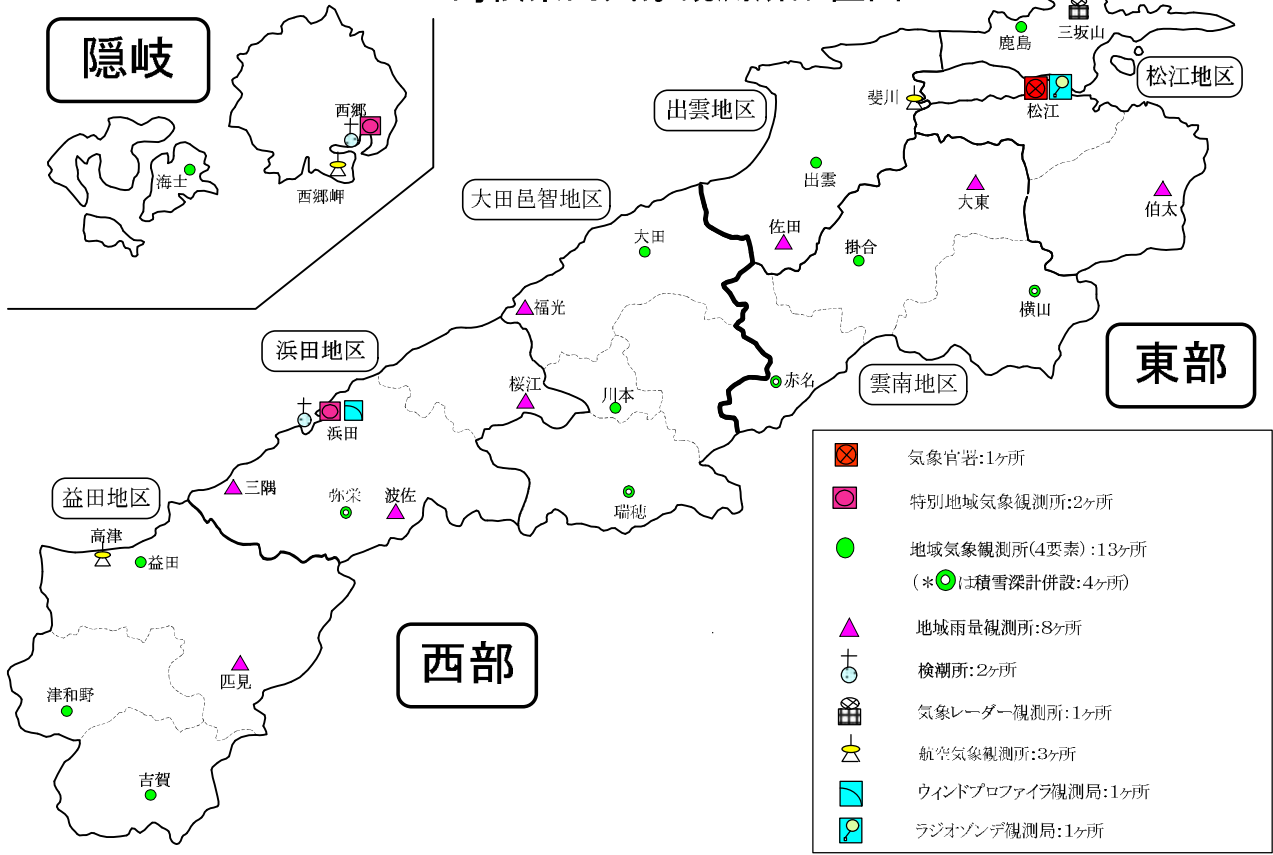
平年比(%)

観測値・平年値(h)



地点名	実況値	平年値	平年比(%)
西郷	32.5	46.5	70
海士	33.7	42.7	79
鹿島	25.7	42.4	61
松江	28.7	43.6	66
出雲	31.2	45.4	69
大田	33.1	47.6	70
掛合	19.5	33.7	58
横田	21.3	38.8	55
赤名	29.0	35.9	81
川本	27.7	38.0	73
浜田	35.3	48.7	72
瑞穂	23.6	42.3	56
弥栄	27.3	43.5	63
益田	35.5	50.9	70
津和野	21.8	36.8	59
吉賀	24.1	//	//

島根県内気象観測所配置図



平成28年9月28日現在

島根県地域気象観測所（アメダス）所在地一覧表

観測所	気温	降水量	日照	風向 風速	積雪	所在地	緯度	経度	海面上 の 高さ
西 郷						隠岐郡隠岐の島町西町大城ノ一（西郷特別地域気象観測所）	36°12.2'	133°20.0'	27m
西郷岬						隠岐郡隠岐の島町岬町（隠岐航空気象観測所）	36°10.7'	133°19.4'	80m
海 士						隠岐郡海士町海士	36°05.8'	133°05.8'	3m
鹿 島						松江市鹿島町北講武	35°31.2'	133°01.3'	5m
斐 川						出雲市斐川町沖州（出雲航空気象観測所）	35°24.8'	132°53.4'	2m
松 江						松江市西津田（松江地方気象台）	35°27.4'	133°03.9'	17m
出 雲						出雲市芦渡町	35°19.9'	132°43.8'	20m
大 東						雲南市大東町下阿用	35°19.1'	132°57.9'	56m
伯 太						安来市伯太町母里	35°21.0'	133°16.4'	23m
佐 田						出雲市佐田町大呂	35°13.3'	132°43.4'	100m
大 田						大田市大田町大田	35°11.4'	132°29.8'	30m
掛 合						雲南市掛合町掛合	35°11.8'	132°48.9'	215m
横 田						仁多郡奥出雲町稲原	35°10.4'	133°06.2'	369m
福 光						大田市温泉津町福光	35°04.2'	132°20.0'	8m
赤 名						飯石郡飯南町下赤名	35°00.1'	132°42.7'	444m
桜 江						江津市桜江町川戸	34°57.2'	132°20.0'	32m
川 本						邑智郡川本町川本	34°58.6'	132°29.5'	132m
浜 田						浜田市大辻町（浜田特別地域気象観測所）	34°53.8'	132°04.2'	19m
瑞 穂						邑智郡邑南町淀原	34°51.2'	132°31.8'	327m
三 隅						浜田市三隅町西河内	34°47.7'	131°56.9'	9m
弥 栄						浜田市弥栄町長安本郷	34°46.6'	132°06.5'	380m
波 佐						浜田市金城町波佐	34°46.8'	132°11.8'	370m
高 津						益田市内田町（石見航空気象観測所）	34°40.5'	131°47.4'	54m
益 田						益田市あけぼの東町	34°40.6'	131°50.6'	4m
匹 見						益田市匹見町匹見	34°34.3'	132°01.0'	259m
津和野						鹿足郡津和野町森村	34°27.7'	131°46.2'	165m
吉 賀						鹿足郡吉賀町七日市	34°23.5'	131°53.6'	250m