

島根県の気象概況(旬の速報)

平成 28 年 9 月中旬

松江地方気象台

気象概況 平成 28 年 9 月中旬

期間中は秋雨前線や台風第 16 号の影響で曇りや雨の日が多く、大雨となる日があった。このため、旬の降水量はほぼ全域でかなり多く、日照時間は全域でかなり少なかった。

日付	天気概況	松江(06時～18時)	松江(18時～翌06時)
11日	高気圧に覆われるが、次第に秋雨前線が四国の南海上で活動が活発となる	曇時々晴	曇後一時雨
12日	秋雨前線は四国付近に停滞し活動が活発となる	大雨	雨後時々曇
13日	秋雨前線は瀬戸内～四国付近に停滞	曇時々雨	曇時々雨一時晴
14日	秋雨前線は四国の南岸に停滞	曇一時雨	曇
15日	秋雨前線は四国の南海上に停滞	曇	曇
16日	秋雨前線は四国の南岸に停滞	曇	曇
17日	低気圧が黄海から山陰沖に進み、この低気圧からのびる前線が中国地方を東進、南から湿った空気が入る	曇一時雨	雨時々曇
18日	秋雨前線が中国地方を南下	雨時々曇	雨
19日	秋雨前線が中国地方に停滞	雨	雨
20日	台風第 16 号が四国の南岸を東進	雨	曇一時雨

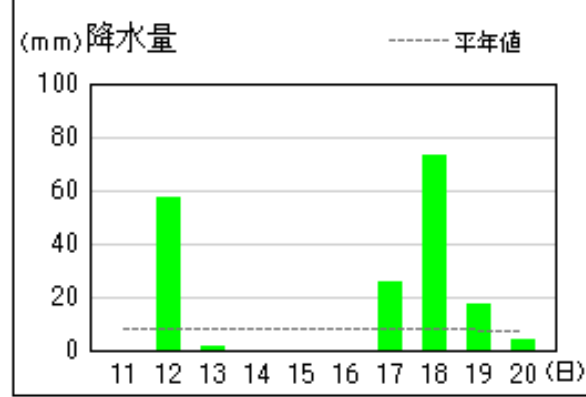
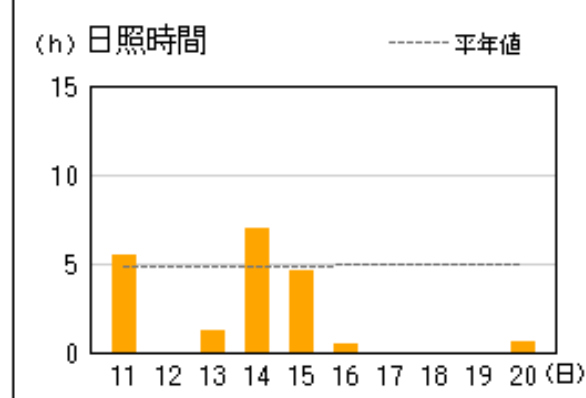
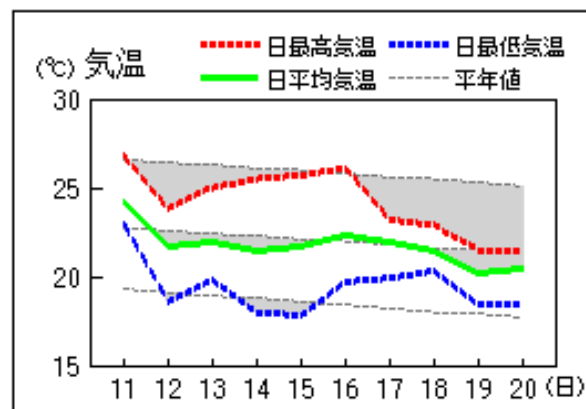
気象官署・特別地域気象観測所の観測値(9月中旬)

要素	気温()						降水量(mm)		日照時間(h)	
	平均		最高		最低					
	本年	平年	本年	平年	本年	平年	本年	平年	本年	平年
松江	22.6	22.7	25.2	27.0	20.7	19.3	172.5	63.6	15.0	48.4
浜田	22.6	22.7	25.5	26.8	20.3	19.2	206.5	54.7	17.5	52.6
西郷	21.8	22.1	24.2	25.9	19.4	18.5	179.0	73.9	19.3	48.6

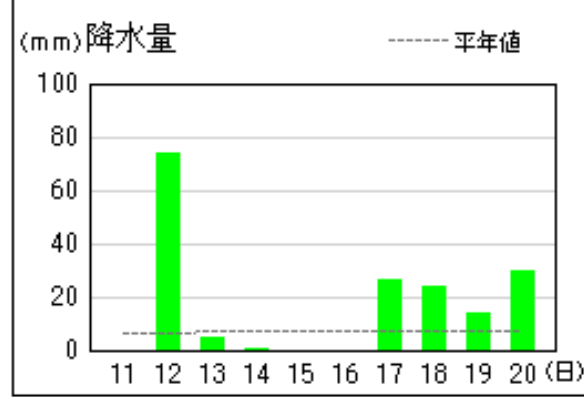
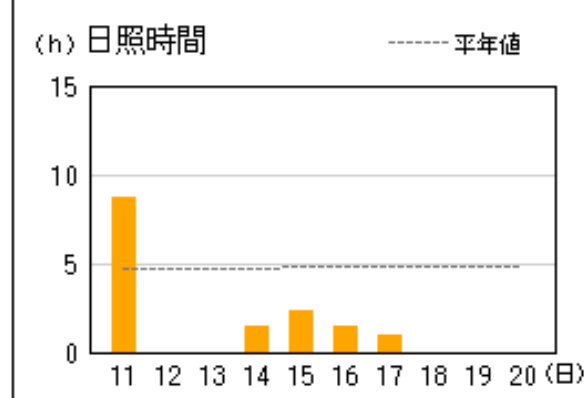
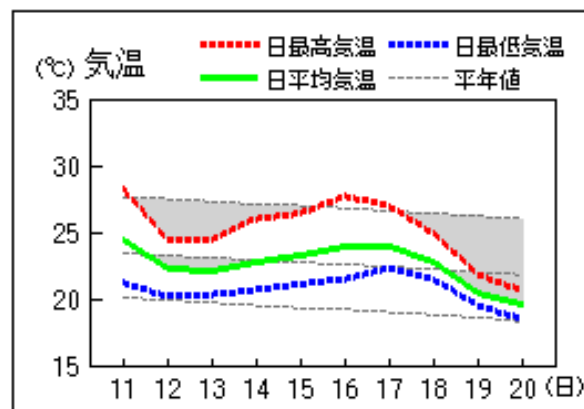
平均気温は、松江 平年並 浜田 平年並 西郷 平年並
 降水量は、松江 かなり多い 浜田 かなり多い 西郷 多い
 日照時間は、松江 かなり少ない 浜田 かなり少ない 西郷 かなり少ない

アメダス 気象経過図：2016年09月11日-2016年09月20日

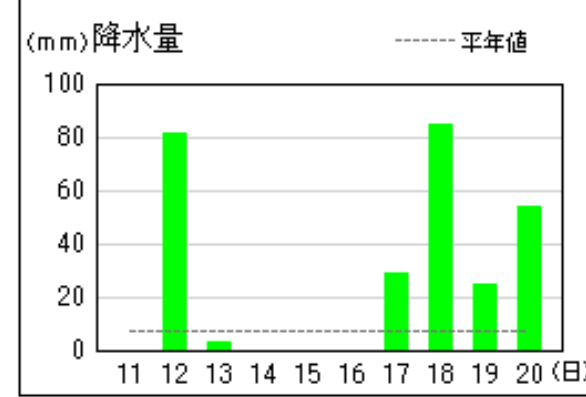
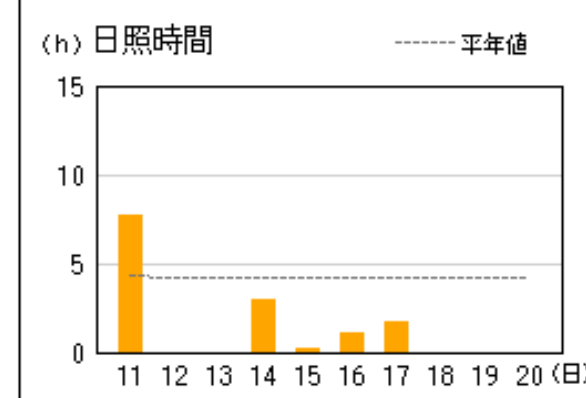
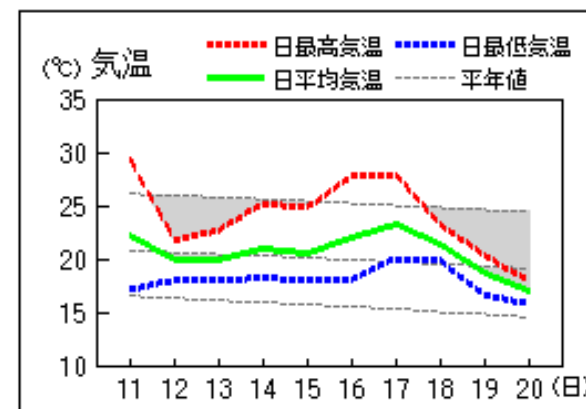
西郷



松江

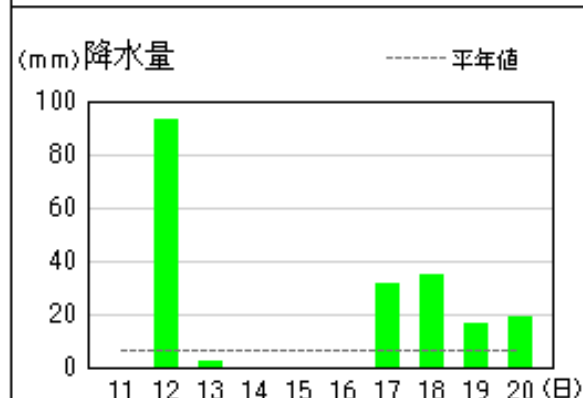
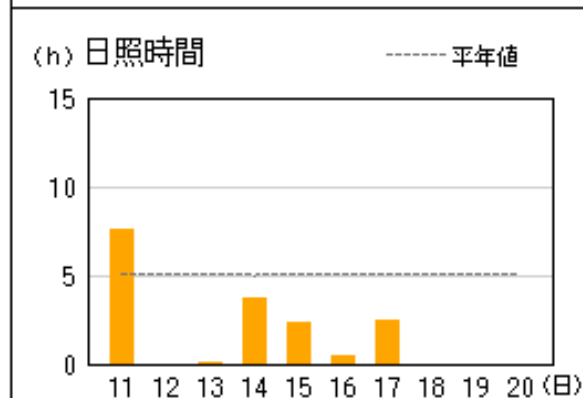
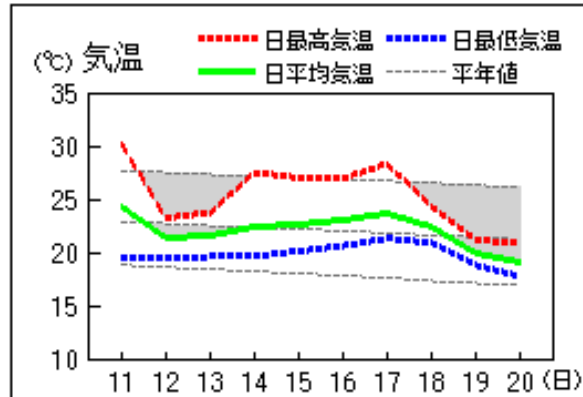


横田

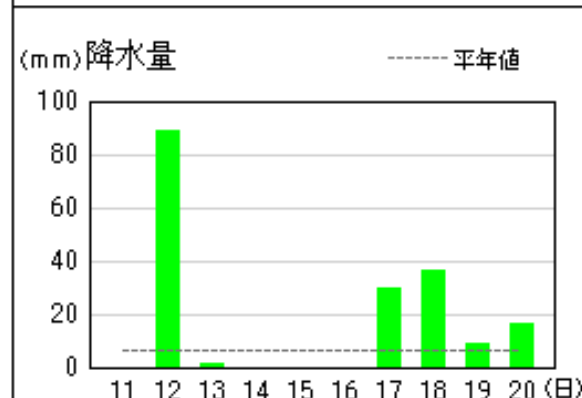
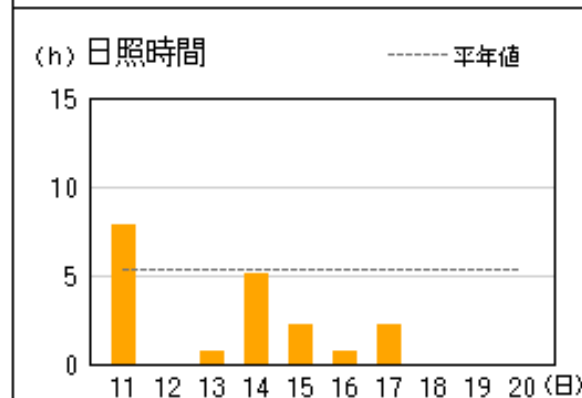
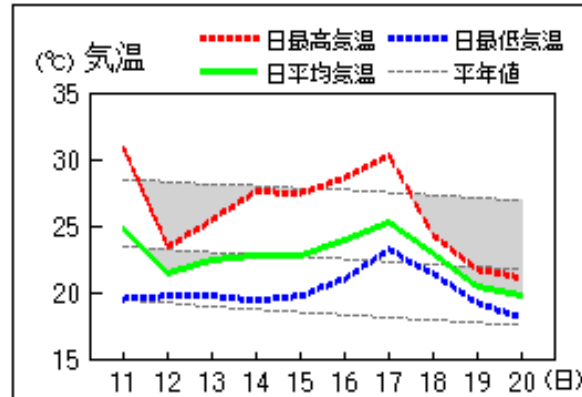


アメダス 気象経過図：2016年09月11日-2016年09月20日

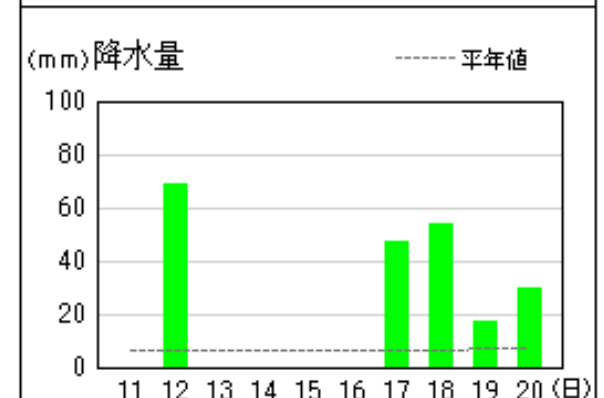
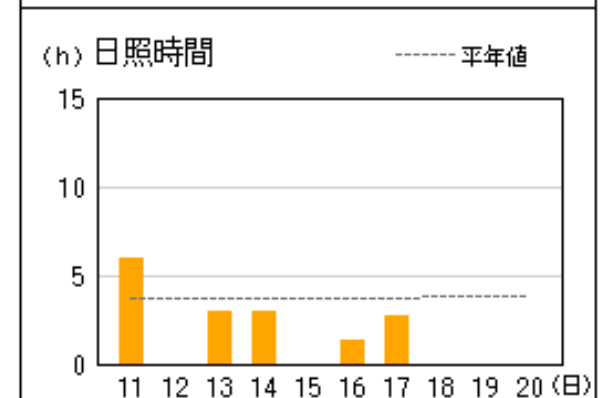
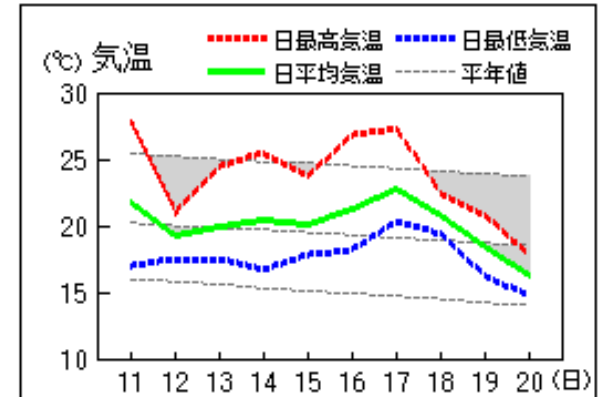
出雲



大田

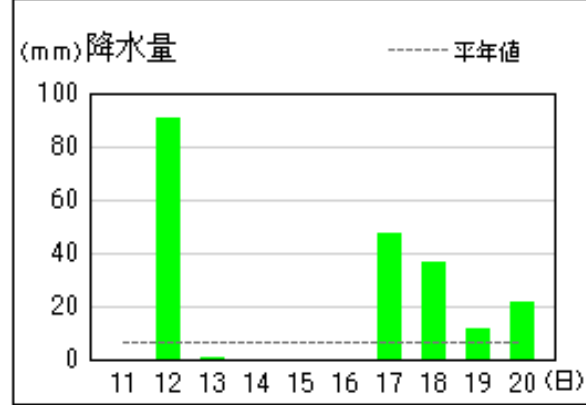
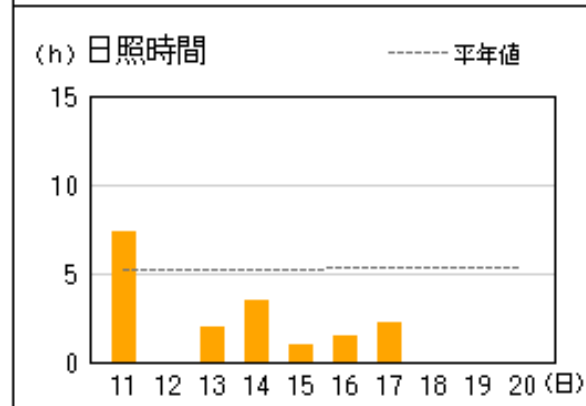
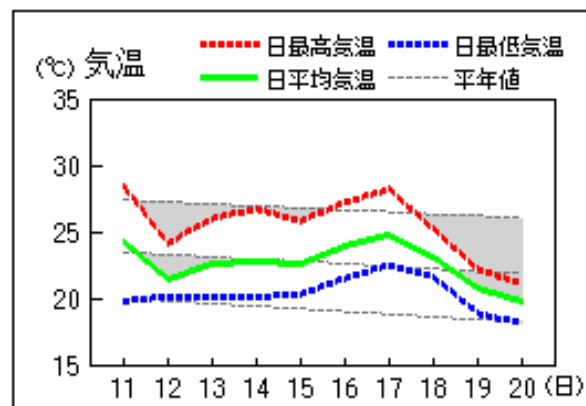


赤名

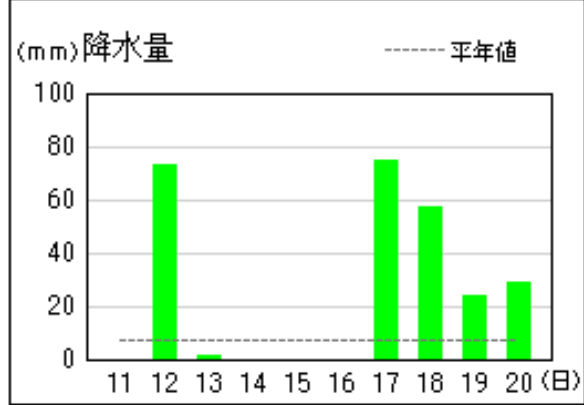
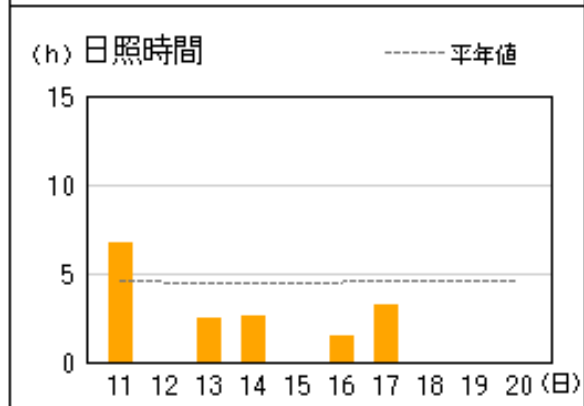
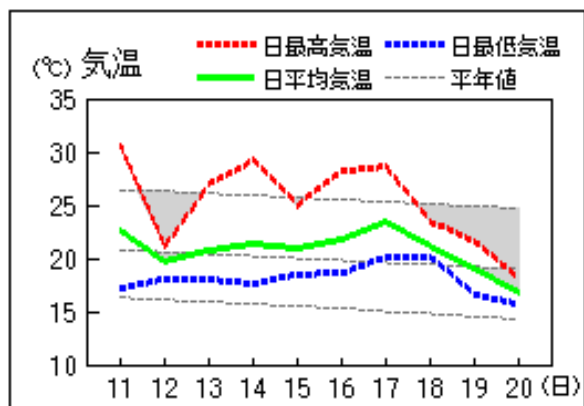


アメダス 気象経過図：2016年09月11日-2016年09月20日

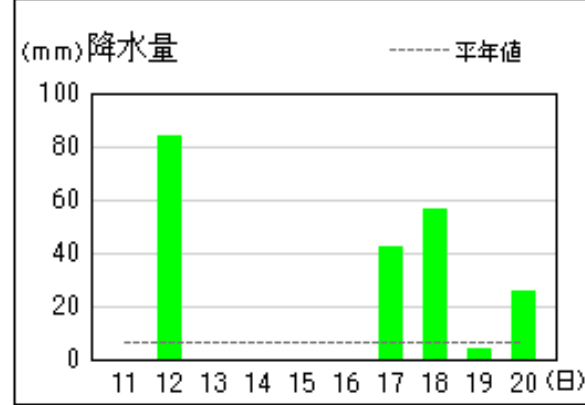
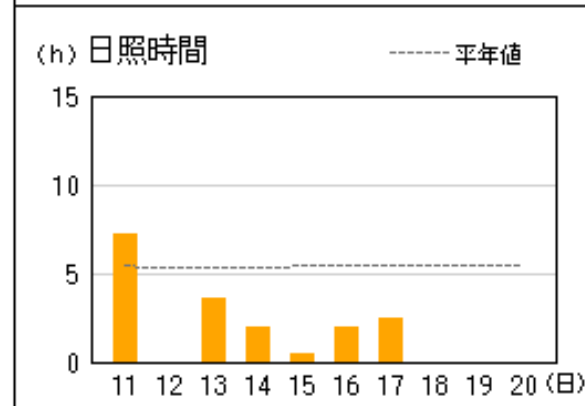
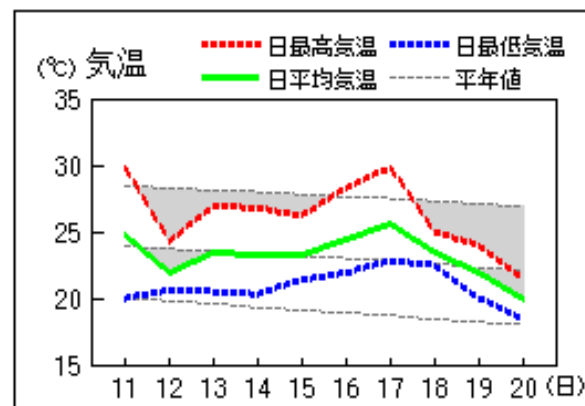
浜田



瑞穂



益田

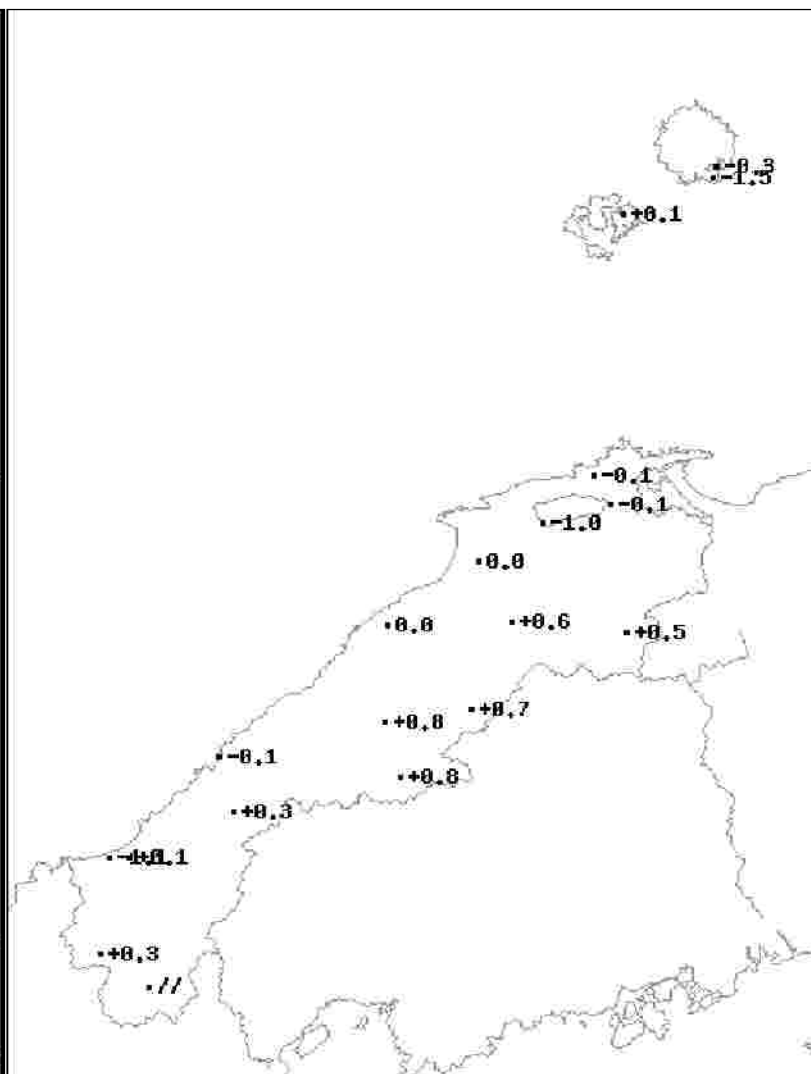
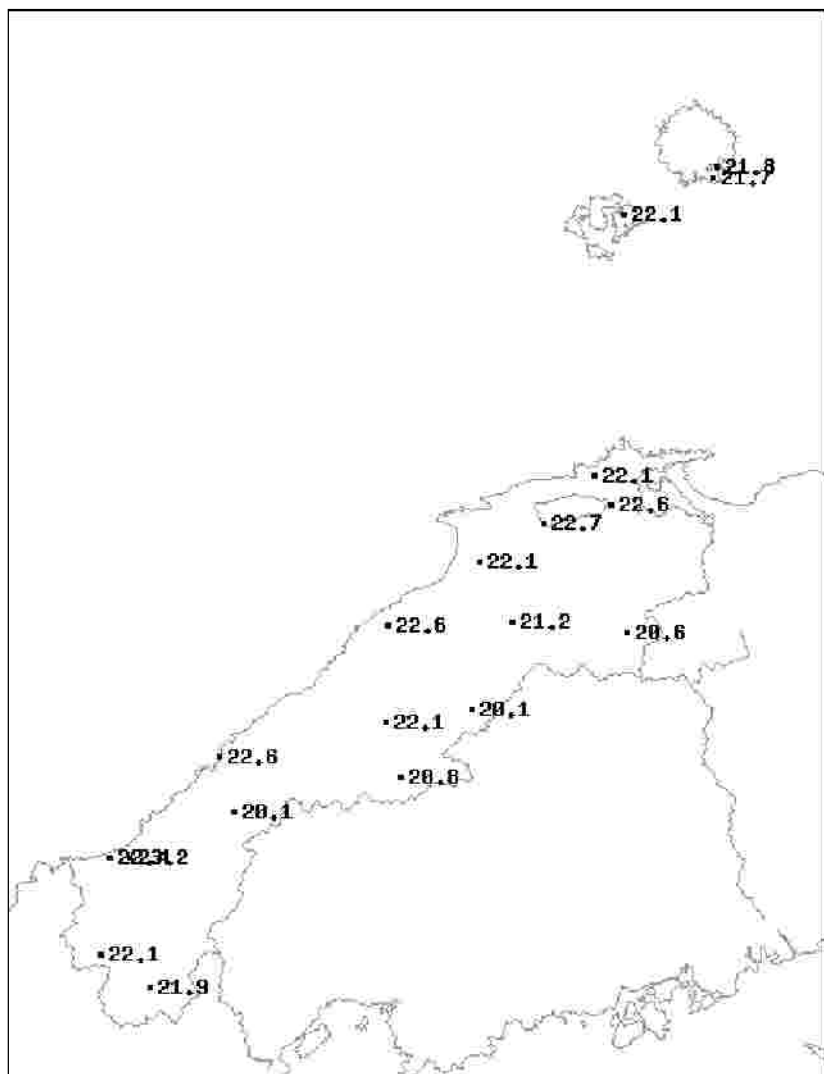


9月中旬のアメダス気象分布図（平均気温）

平均気温（ ）

平年差（ ）

観測値・平年値（ ）

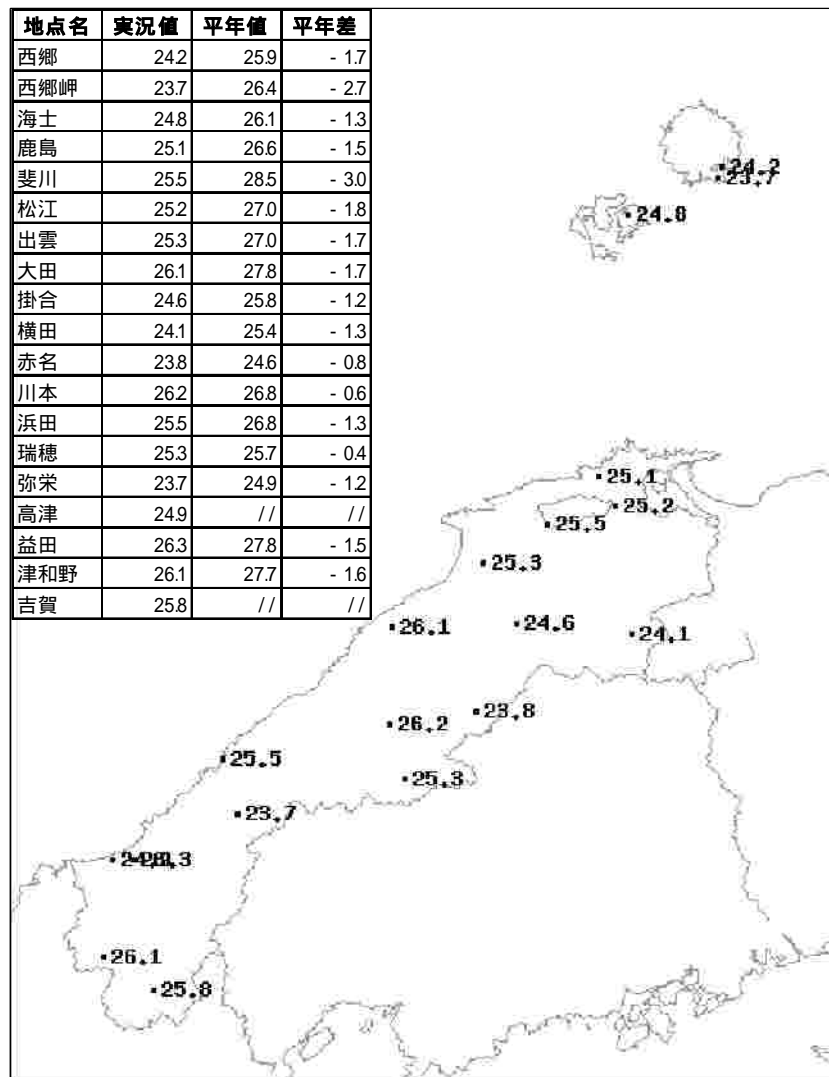


地点名	実況値	平年値	平年差
西郷	21.8	22.1	- 0.3
西郷岬	21.7	23.2	- 1.5
海士	22.1	22.0	+ 0.1
鹿島	22.1	22.2	- 0.1
斐川	22.7	23.7	- 1.0
松江	22.6	22.7	- 0.1
出雲	22.1	22.1	0.0
大田	22.6	22.6	0.0
掛合	21.2	20.6	+ 0.6
横田	20.6	20.1	+ 0.5
赤名	20.1	19.4	+ 0.7
川本	22.1	21.3	+ 0.8
浜田	22.6	22.7	- 0.1
瑞穂	20.8	20.0	+ 0.8
弥栄	20.1	19.8	+ 0.3
高津	22.4	23.5	- 1.1
益田	23.2	23.1	+ 0.1
津和野	22.1	21.8	+ 0.3
吉賀	21.9	//	//

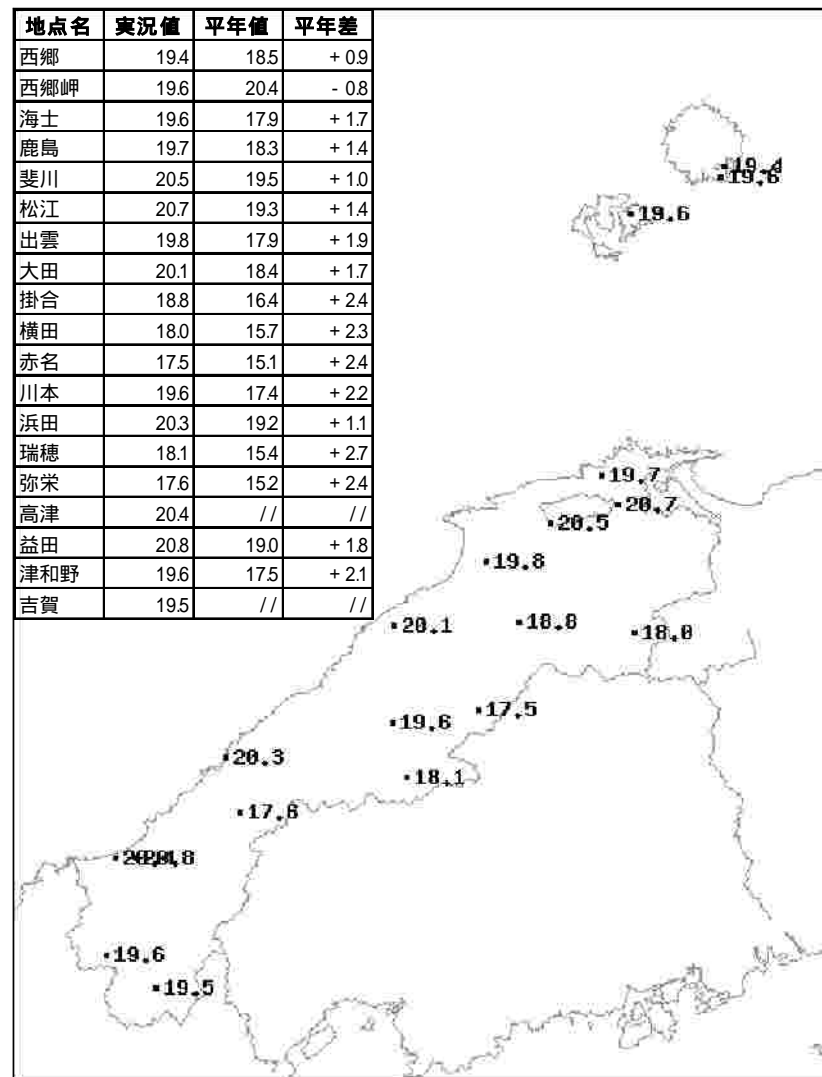
- 凡例**
- D 正常値
 - 現象なし
 - D) 準正常値
 - D] 資料不足値
 - X 資料なし
 - // 平年値なし

9月中旬のアメダス気象分布図（最高気温・最低気温の旬平均）

最高気温の旬平均（ ）



最低気温の旬平均（ ）

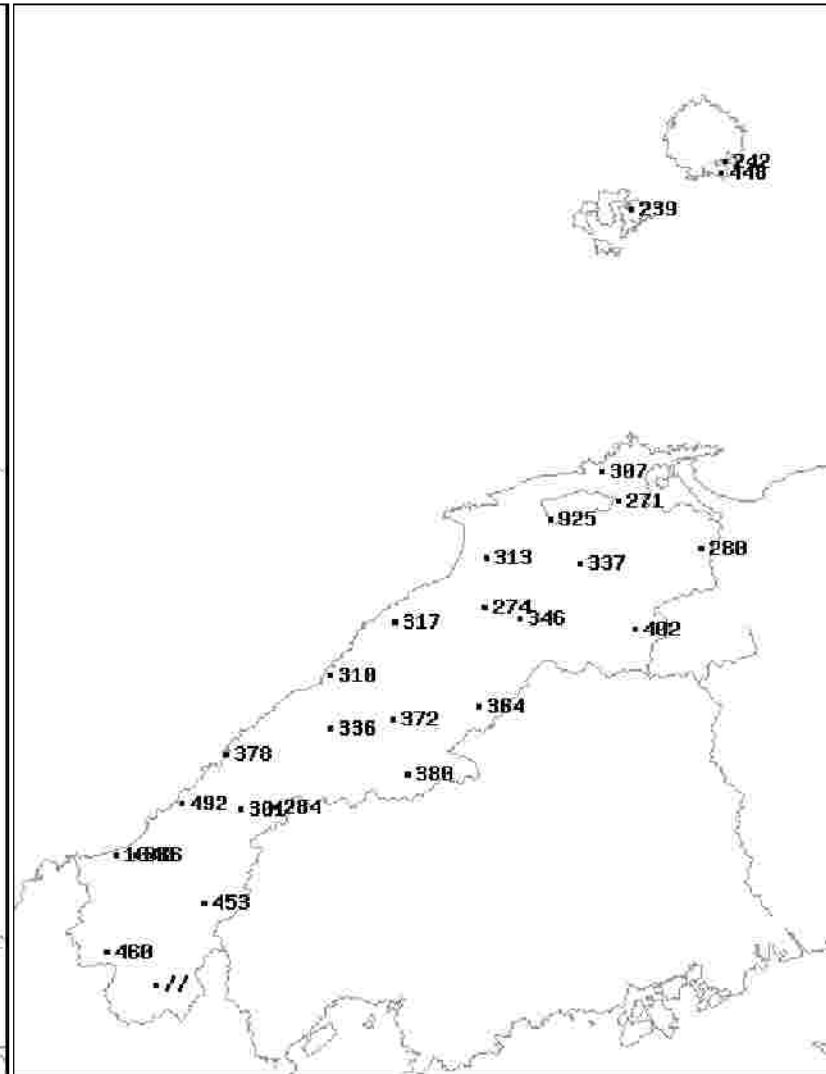
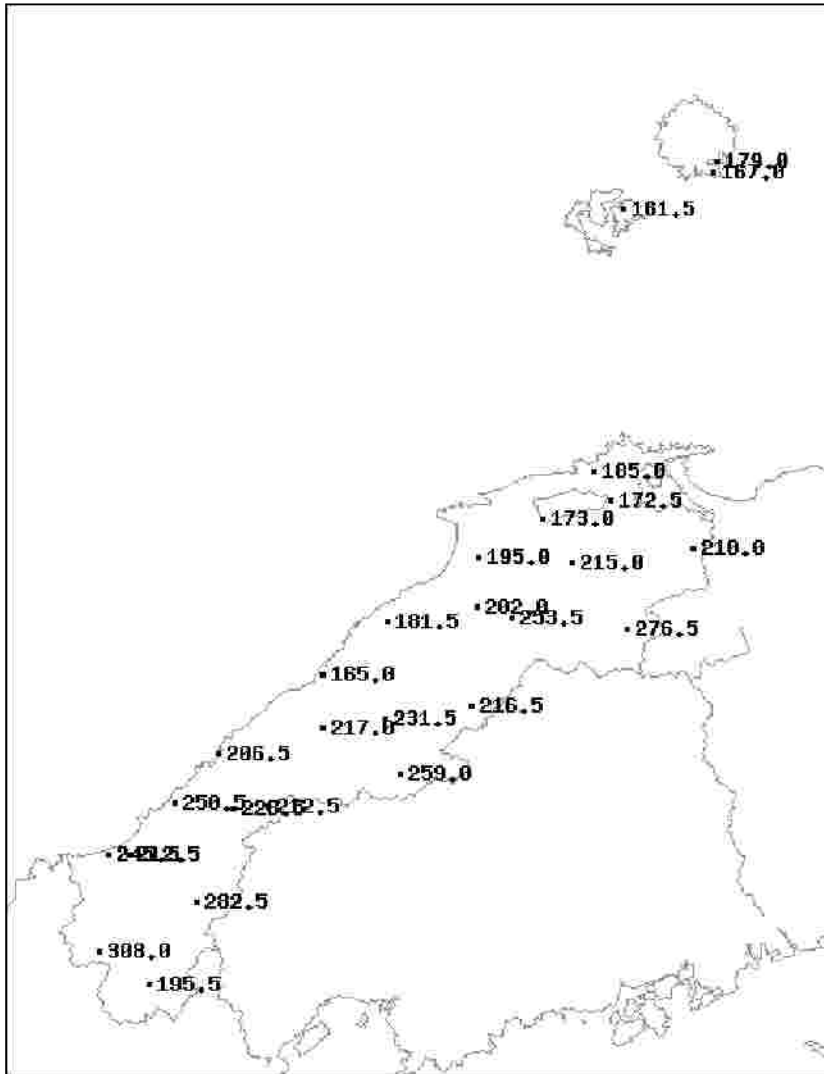


9月中旬のアメダス気象分布図（降水量）

降水量 (mm)

平年比 (%)

観測値・平年値 (mm)



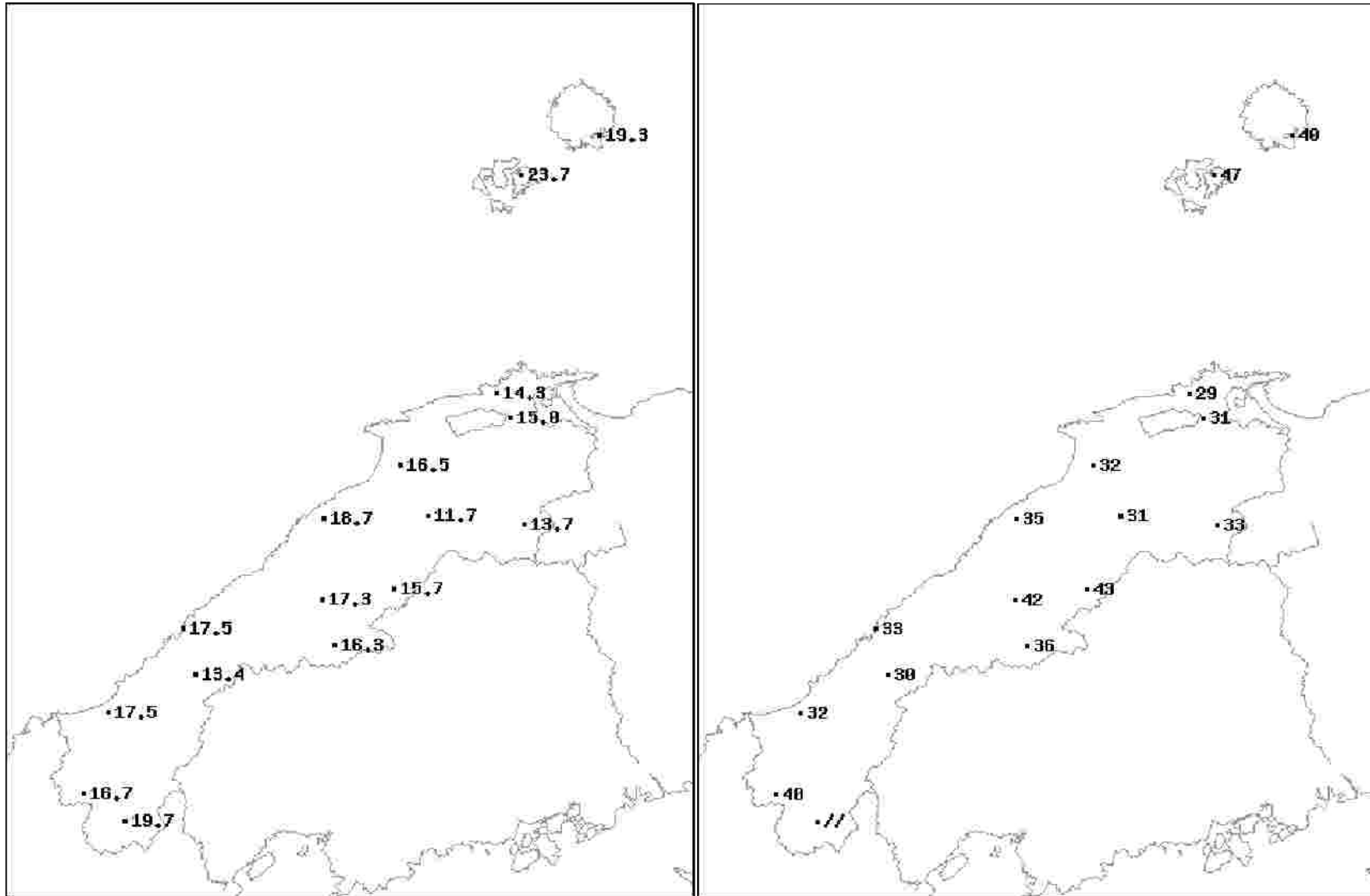
地点名	実況値	平年値	平年比(%)
西郷	179.0	73.9	242
西郷岬	167.0	37.3	448
海士	161.5	67.7	239
鹿島	185.0	60.3	307
斐川	173.0	18.7	925
松江	172.5	63.6	271
出雲	195.0	62.3	313
大東	215.0	63.8	337
伯太	210.0	75.1	280
佐田	202.0	73.8	274
大田	181.5	57.2	317
掛合	253.5	73.2	346
横田	276.5	68.8	402
福光	165.0	53.2	310
赤名	216.5	59.4	364
桜江	217.0	64.5	336
川本	231.5	62.2	372
浜田	206.5	54.7	378
瑞穂	259.0	68.1	380
三隅	250.5	50.9	492
弥栄	228.5	75.8	301
波佐	212.5	74.9	284
高津	245.5	23.6	1040
益田	212.5	63.3	336
匹見	282.5	62.4	453
津和野	308.0	67.0	460
吉賀	195.5	//	//

9月中旬のアメダス気象分布図（日照時間）

日照時間（h）

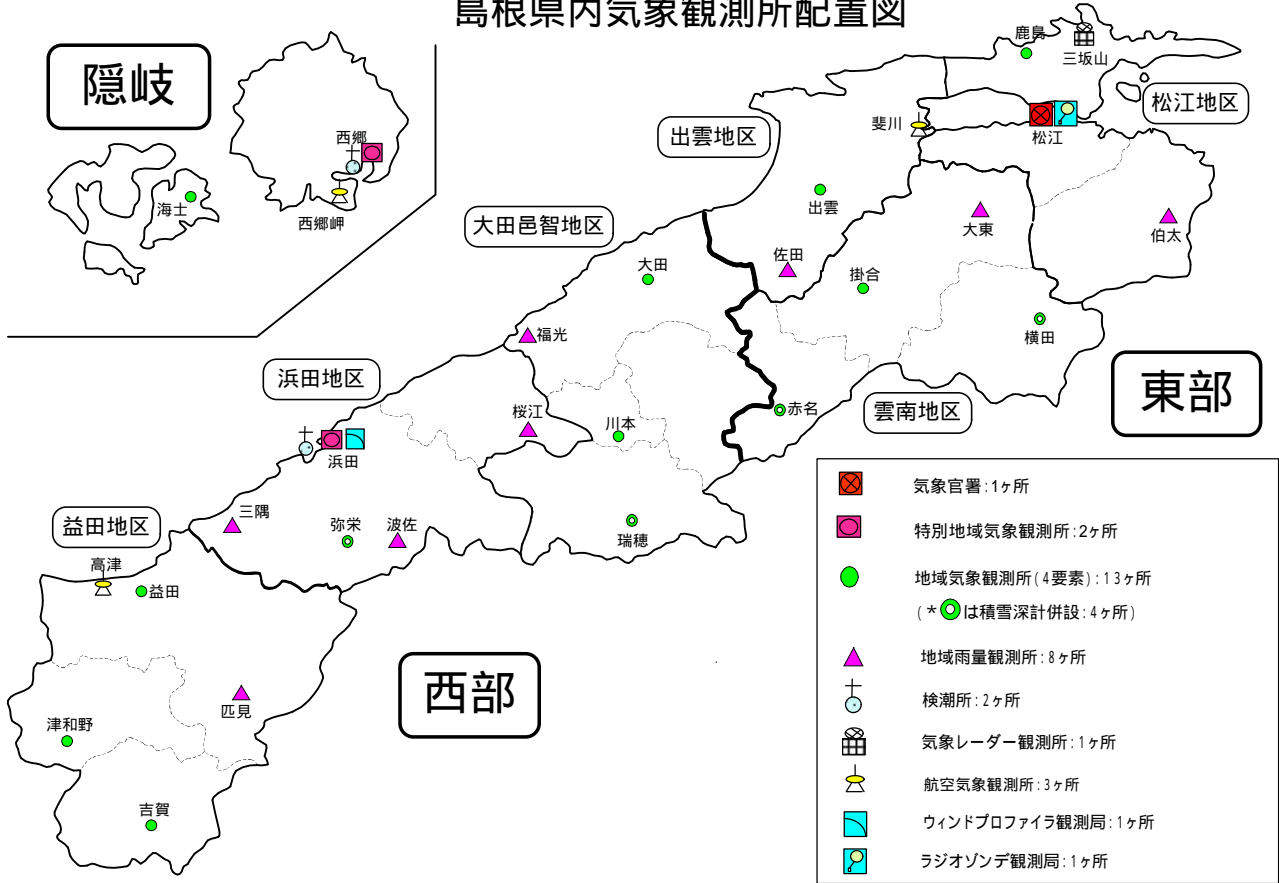
平年比（%）

観測値・平年値（h）



地点名	実況値	平年値	平年比(%)
西郷	19.3	48.6	40
海士	23.7	50.0	47
鹿島	14.3	49.0	29
松江	15.0	48.4	31
出雲	16.5	51.0	32
大田	18.7	53.6	35
掛合	11.7	38.3	31
横田	13.7	42.0	33
赤名	15.7	36.8	43
川本	17.3	41.4	42
浜田	17.5	52.6	33
瑞穂	16.3	45.2	36
弥栄	13.4	44.2	30
益田	17.5	54.3	32
津和野	16.7	41.8	40
吉賀	19.7	//	//

島根県内気象観測所配置図



平成27年1月1日現在

島根県地域気象観測所（アメダス）所在地一覧表

観測所	気温	降水量	日照	風向 風速	積雪	所在地	緯度	経度	海面上 の高さ
西郷						隠岐郡隠岐の島町西町大城ノ一（西郷特別地域気象観測所）	36°12.2'	133°20.0'	27m
西郷岬						隠岐郡隠岐の島町岬町（隠岐航空気象観測所）	36°10.7'	133°19.4'	80m
海士						隠岐郡海士町海士	36°05.8'	133°05.8'	3m
鹿島						松江市鹿島町北講武	35°31.2'	133°01.3'	5m
斐川						出雲市斐川町沖州（出雲航空気象観測所）	35°24.8'	132°53.4'	2m
松江						松江市西津田（松江地方気象台）	35°27.4'	133°03.9'	17m
出雲						出雲市芦渡町	35°19.9'	132°43.8'	20m
大東						雲南市大東町下阿用	35°19.1'	132°57.9'	56m
伯太						安来市伯太町母里	35°21.0'	133°16.4'	23m
佐田						出雲市佐田町大呂	35°13.3'	132°43.4'	100m
大田						大田市大田町大田	35°11.4'	132°29.8'	30m
掛合						雲南市掛合町掛合	35°11.8'	132°48.9'	215m
横田						仁多郡奥出雲町稲原	35°10.4'	133°06.2'	369m
福光						大田市温泉津町福光	35°04.2'	132°20.0'	8m
赤名						飯石郡飯南町下赤名	35°00.1'	132°42.7'	444m
桜江						江津市桜江町川戸	34°57.2'	132°20.0'	32m
川本						邑智郡川本町川本	34°58.6'	132°29.5'	132m
浜田						浜田市大辻町（浜田特別地域気象観測所）	34°53.8'	132°04.2'	19m
瑞穂						邑智郡邑南町淀原	34°51.2'	132°31.8'	327m
三隅						浜田市三隅町三隅	34°47.3'	131°57.5'	11m
弥栄						浜田市弥栄町長安本郷	34°46.6'	132°06.5'	380m
波佐						浜田市金城町波佐	34°46.8'	132°11.8'	370m
高津						益田市内田町（石見航空気象観測所）	34°40.5'	131°47.4'	54m
益田						益田市あけぼの東町	34°40.6'	131°50.6'	4m
匹見						益田市匹見町匹見	34°34.3'	132°01.0'	259m
津和野						鹿足郡津和野町森村	34°27.7'	131°46.2'	165m
吉賀						鹿足郡吉賀町七日市	34°23.5'	131°53.6'	250m