

# 島根県の気象概況(旬の速報)

平成 28 年 8 月下旬

松江地方気象台

## 気象概況 平成 28 年 8 月下旬

期間の前半は高気圧に覆われて晴れの日が多く、後半は前線や寒気等の影響で曇りや雨の日が多かった。

28日から29日にかけては上空の寒気と南からの湿った空気の影響で、大気の状態が非常に不安定となり大雨となった。

日付	天 気 概 況	松江(06時～18時)	松江(18時～翌06時)
21日	日本海に停滞する前線に向かって南から湿った空気が入る	晴後一時曇	曇後一時雨
22日	次第に高気圧に覆われる	曇時々晴一時雨	晴
23日	高気圧に覆われる	晴	晴
24日	高気圧に覆われる	晴時々曇	晴一時曇
25日	高気圧に覆われる	晴後一時曇	晴後曇
26日	寒冷前線が中国地方を南東進	曇後雨	雨時々曇
27日	気圧の谷が通過	曇後一時晴	晴後曇
28日	上空の寒気と南からの湿った空気の影響で大気の状態が非常に不安定となる	曇時々雨	大雨
29日	上空の寒気と南からの湿った空気の影響で大気の状態が非常に不安定となる	雨	雨時々曇
30日	上空の寒気と南からの湿った空気の影響で大気の状態が不安定となる	曇時々晴	曇時々雨一時晴
31日	昼頃までは、上空の寒気や南からの湿った空気の影響で大気の状態が不安定となる	晴一時曇	晴

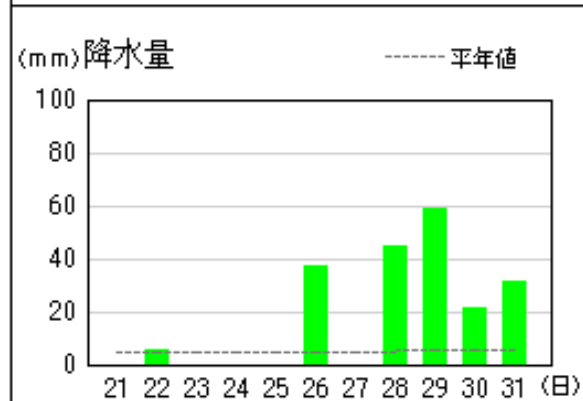
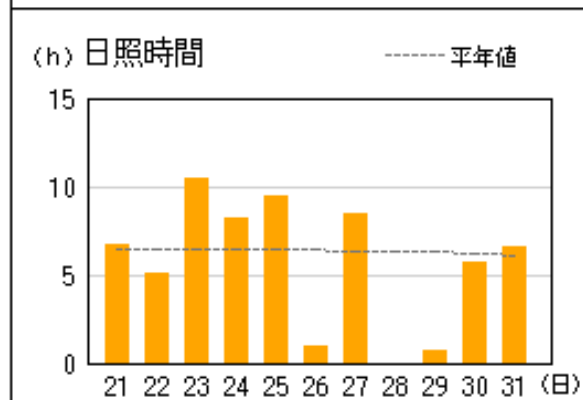
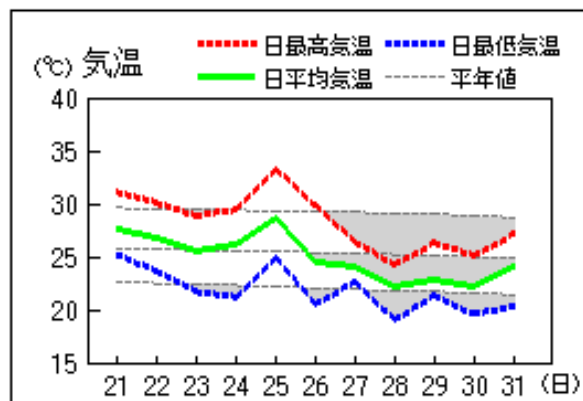
### 気象官署・特別地域気象観測所の観測値(8月下旬)

要素	気温( )						降水量(mm)		日照時間(h)	
	平均		最高		最低					
	本年	平年	本年	平年	本年	平年	本年	平年	本年	平年
松江	25.8	26.1	30.3	30.6	22.5	22.8	106.0	47.7	56.8	66.2
浜田	25.1	26.0	29.0	29.8	21.8	22.6	142.5	44.9	67.5	71.0
西郷	24.9	25.4	28.3	29.2	21.8	22.1	198.0	55.3	62.4	69.0

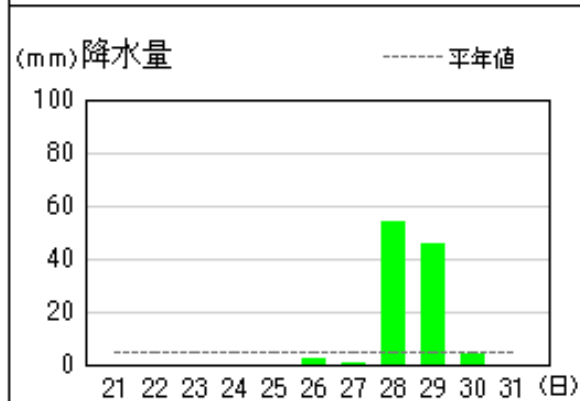
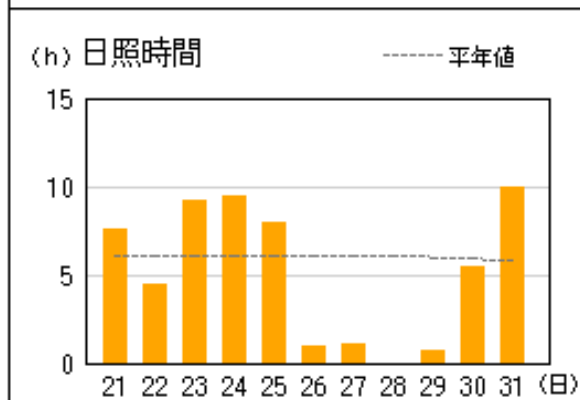
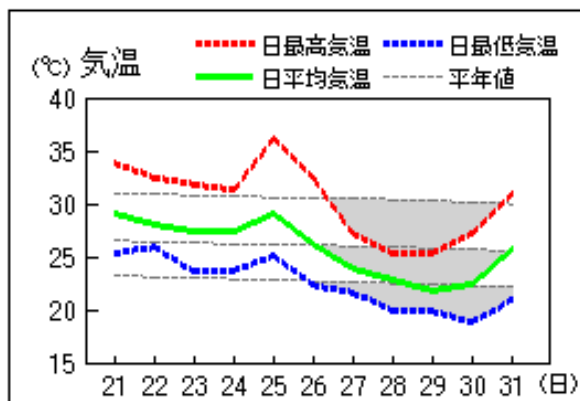
平均気温は、	松江 平年並	浜田 低い	西郷 平年並
降水量は、	松江 かなり多い	浜田 かなり多い	西郷 かなり多い
日照時間は、	松江 少ない	浜田 平年並	西郷 平年並

アメダス 気象経過図：2016年08月21日-2016年08月31日

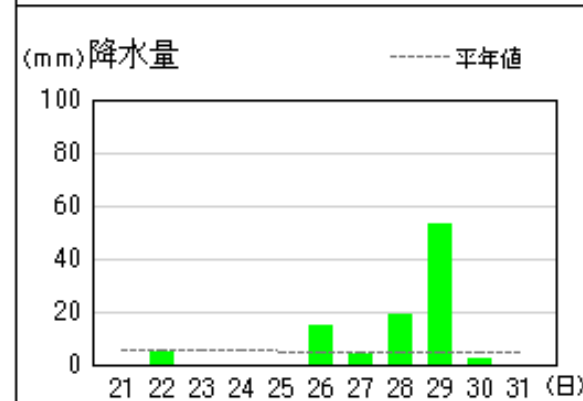
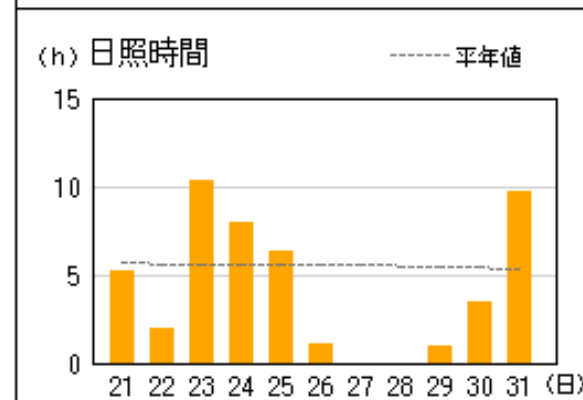
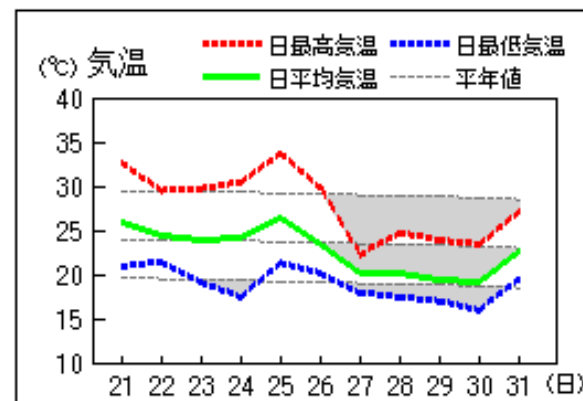
西郷



松江

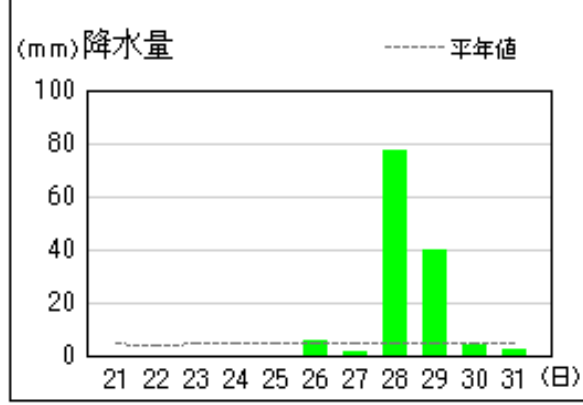
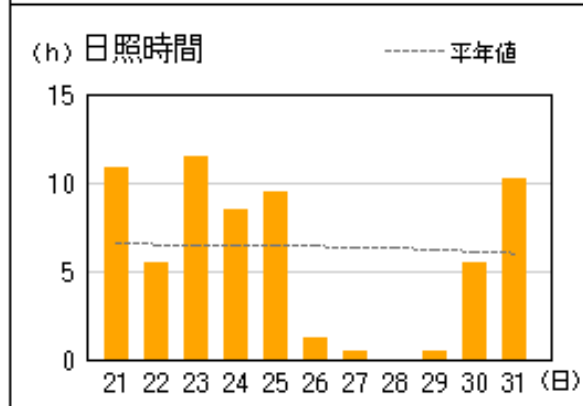
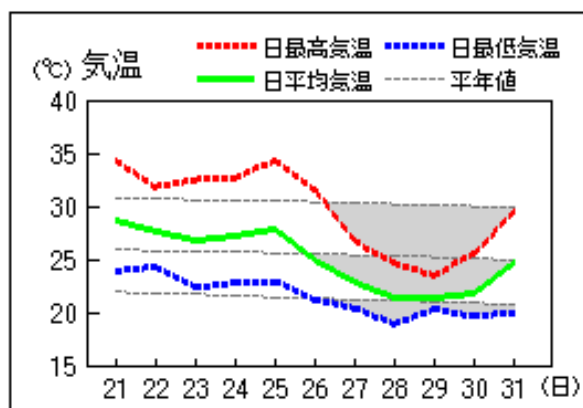


横田

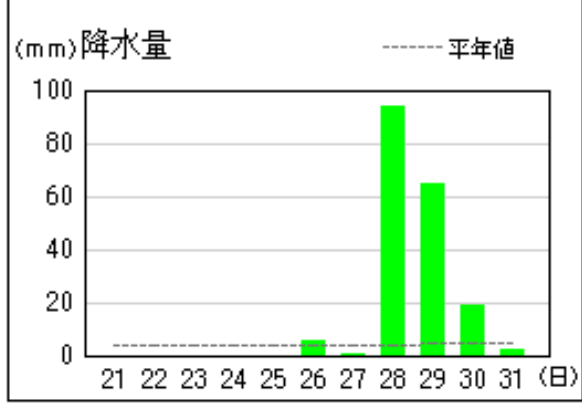
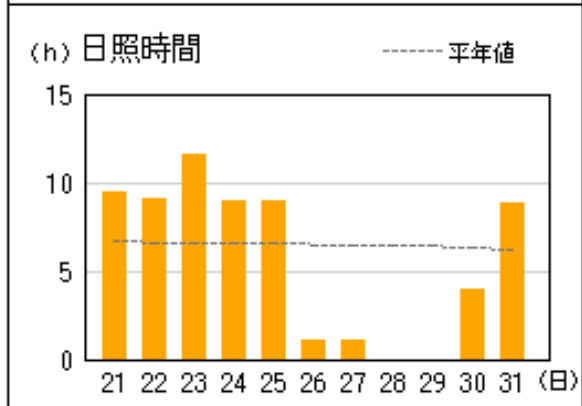
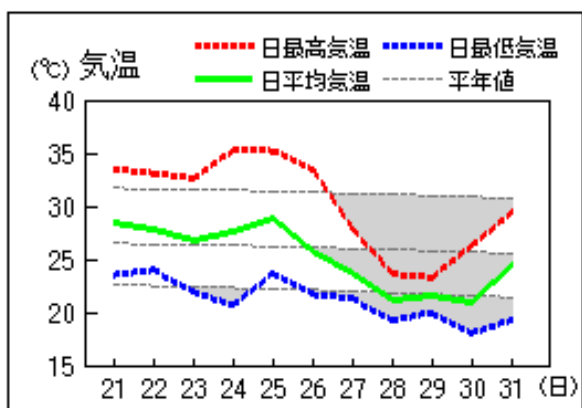


アメダス 気象経過図：2016年08月21日-2016年08月31日

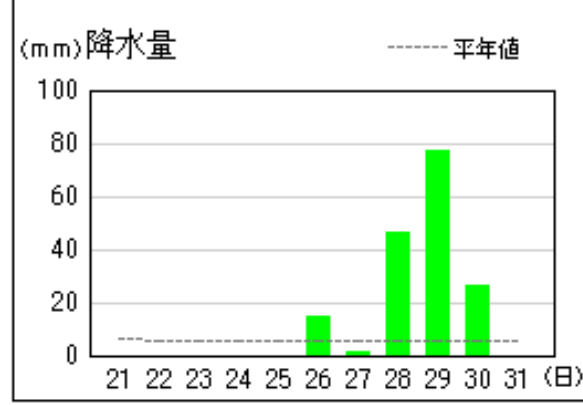
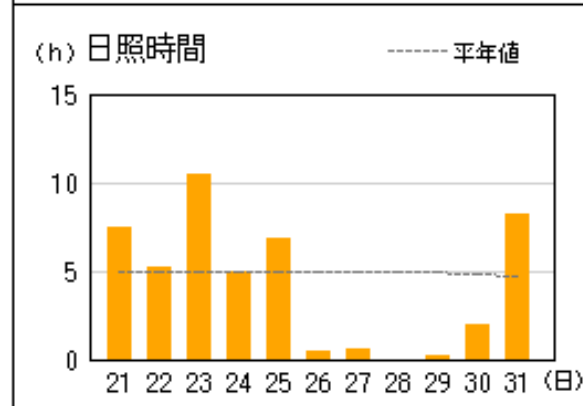
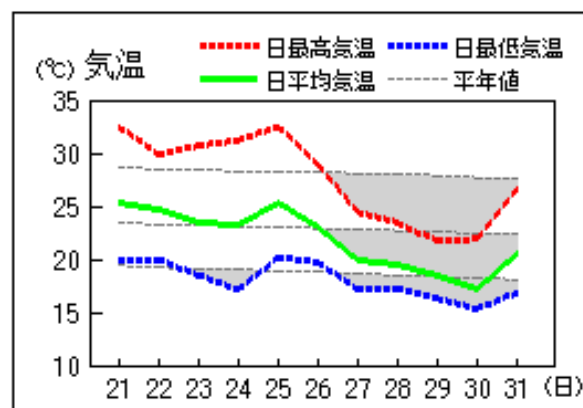
出雲



大田

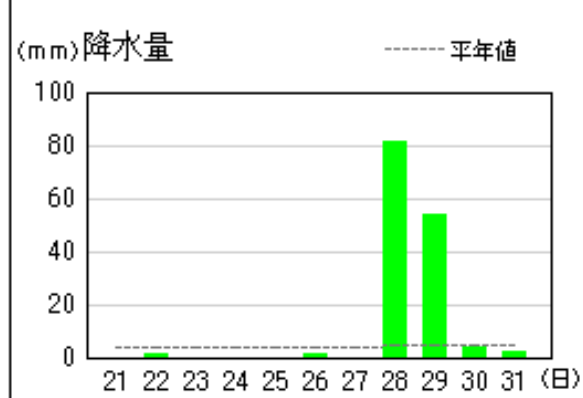
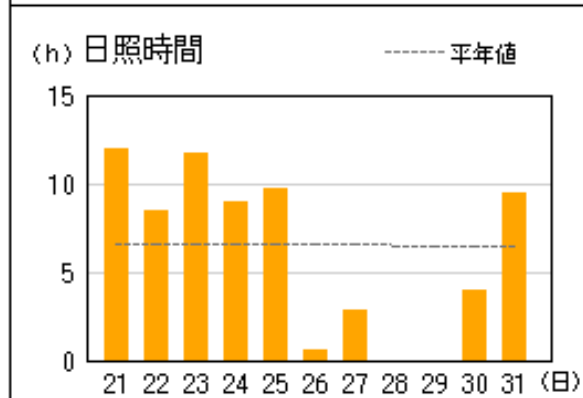
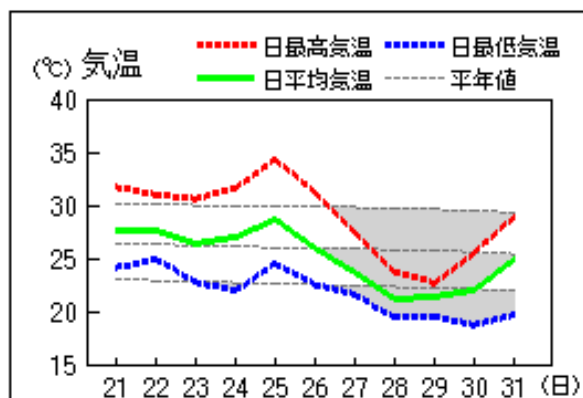


赤名

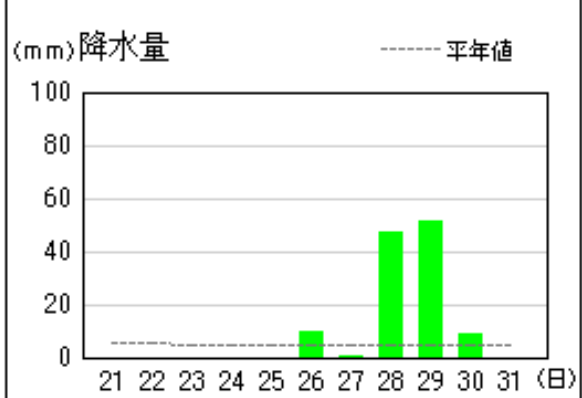
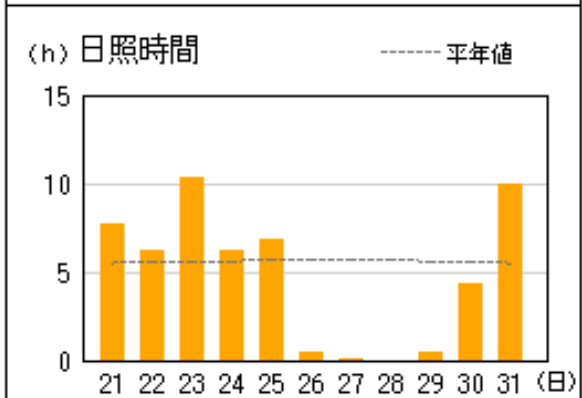
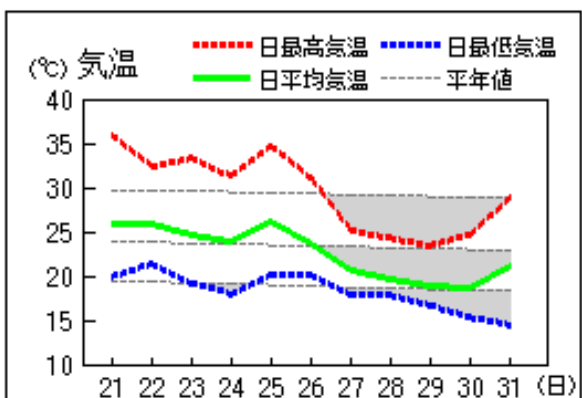


アメダス 気象経過図：2016年08月21日-2016年08月31日

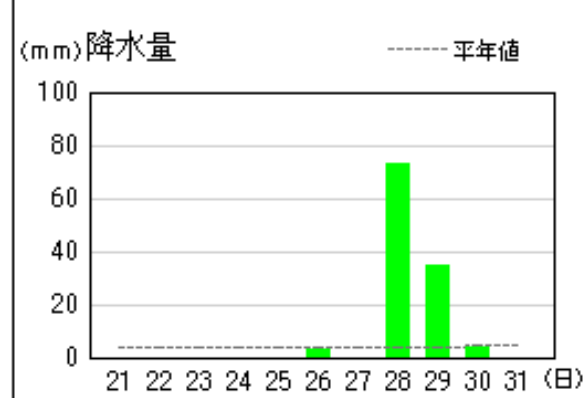
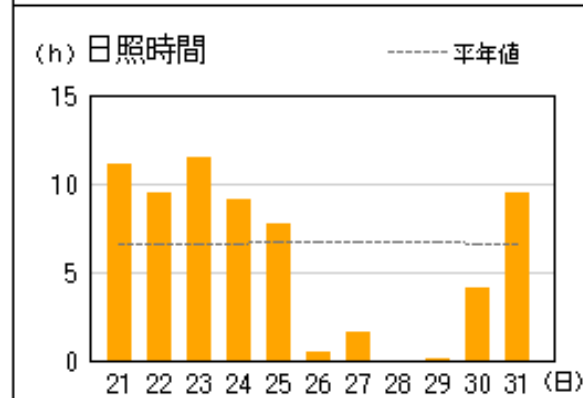
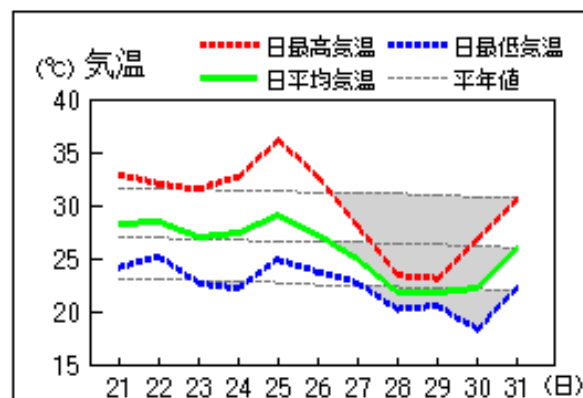
浜田



瑞穂



益田

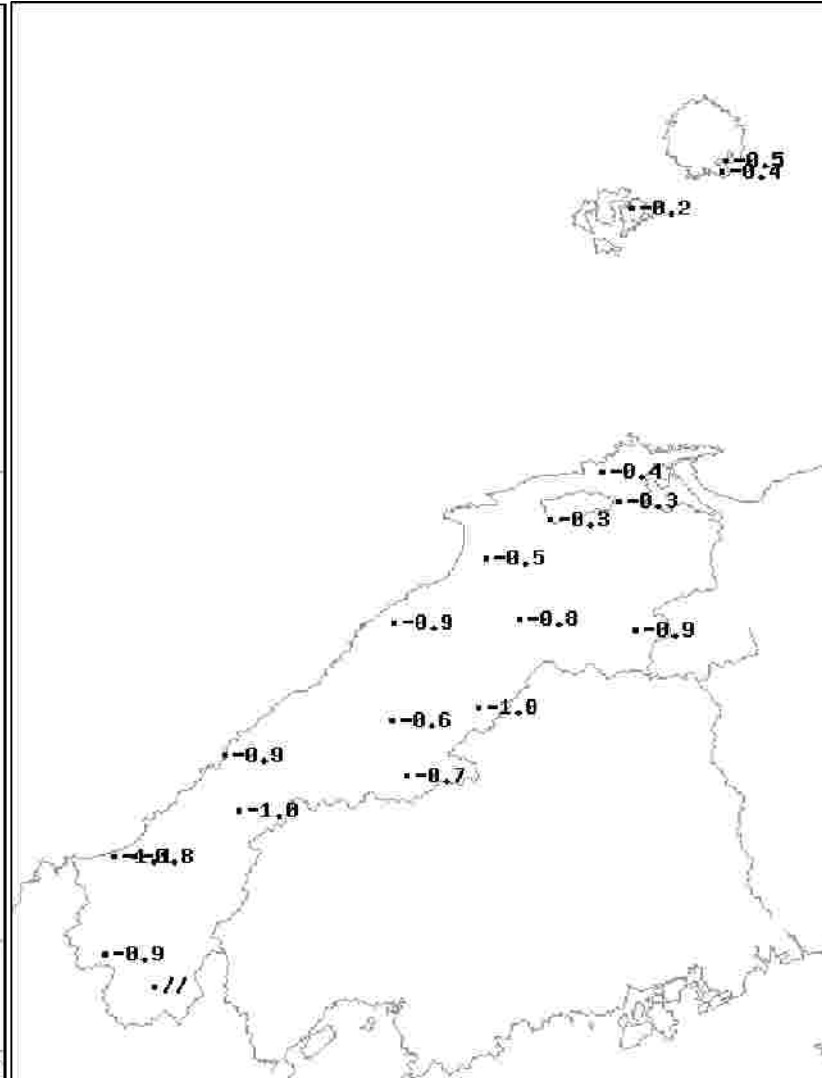
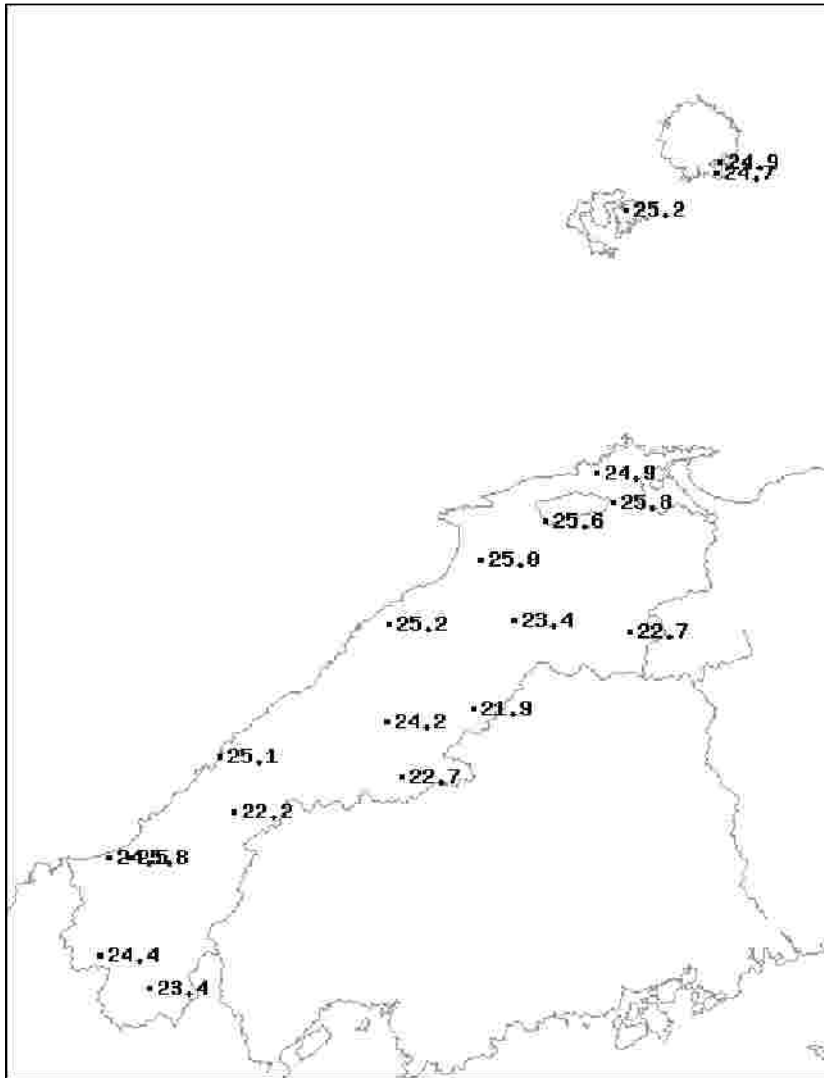


## 8月下旬のアメダス気象分布図（平均気温）

平均気温（ ）

平年差（ ）

観測値・平年値（ ）



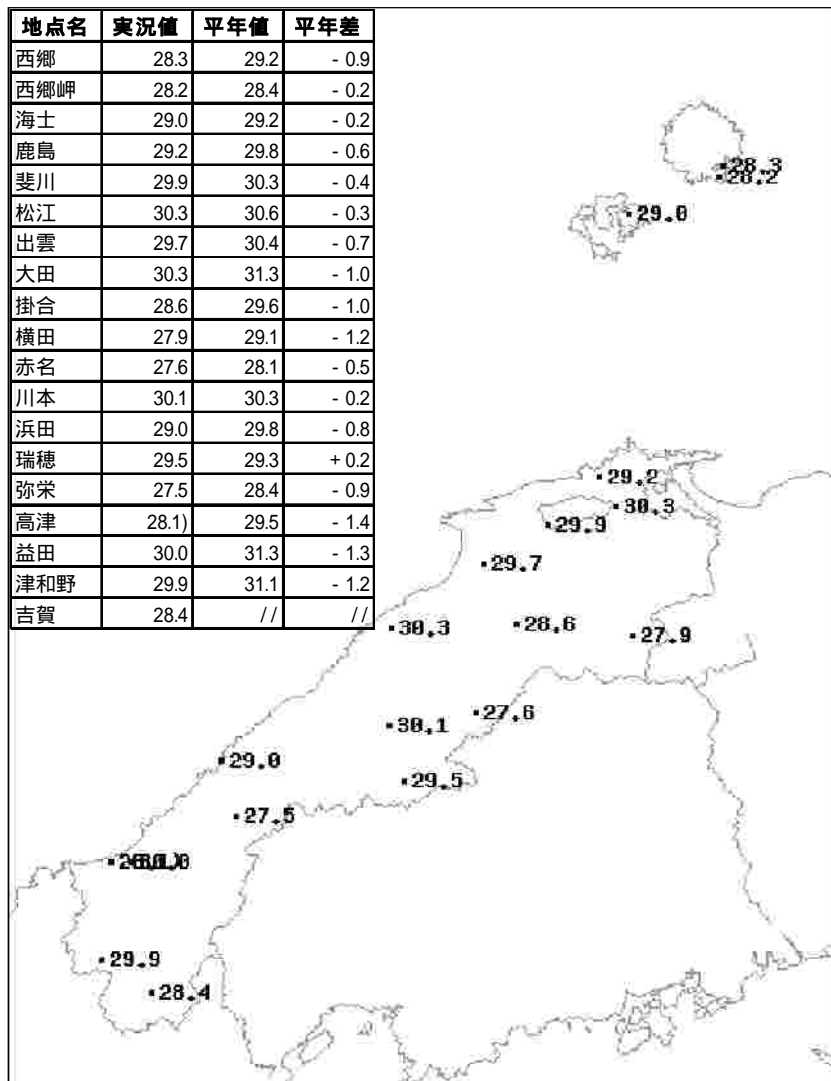
地点名	実況値	平年値	平年差
西郷	24.9	25.4	- 0.5
西郷岬	24.7	25.1	- 0.4
海士	25.2	25.4	- 0.2
鹿島	24.9	25.3	- 0.4
斐川	25.6	25.9	- 0.3
松江	25.8	26.1	- 0.3
出雲	25.0	25.5	- 0.5
大田	25.2	26.1	- 0.9
掛合	23.4	24.2	- 0.8
横田	22.7	23.6	- 0.9
赤名	21.9	22.9	- 1.0
川本	24.2	24.8	- 0.6
浜田	25.1	26.0	- 0.9
瑞穂	22.7	23.4	- 0.7
弥栄	22.2	23.2	- 1.0
高津	24.5	25.6	- 1.1
益田	25.8	26.6	- 0.8
津和野	24.4	25.3	- 0.9
吉賀	23.4	//	//

### 凡例

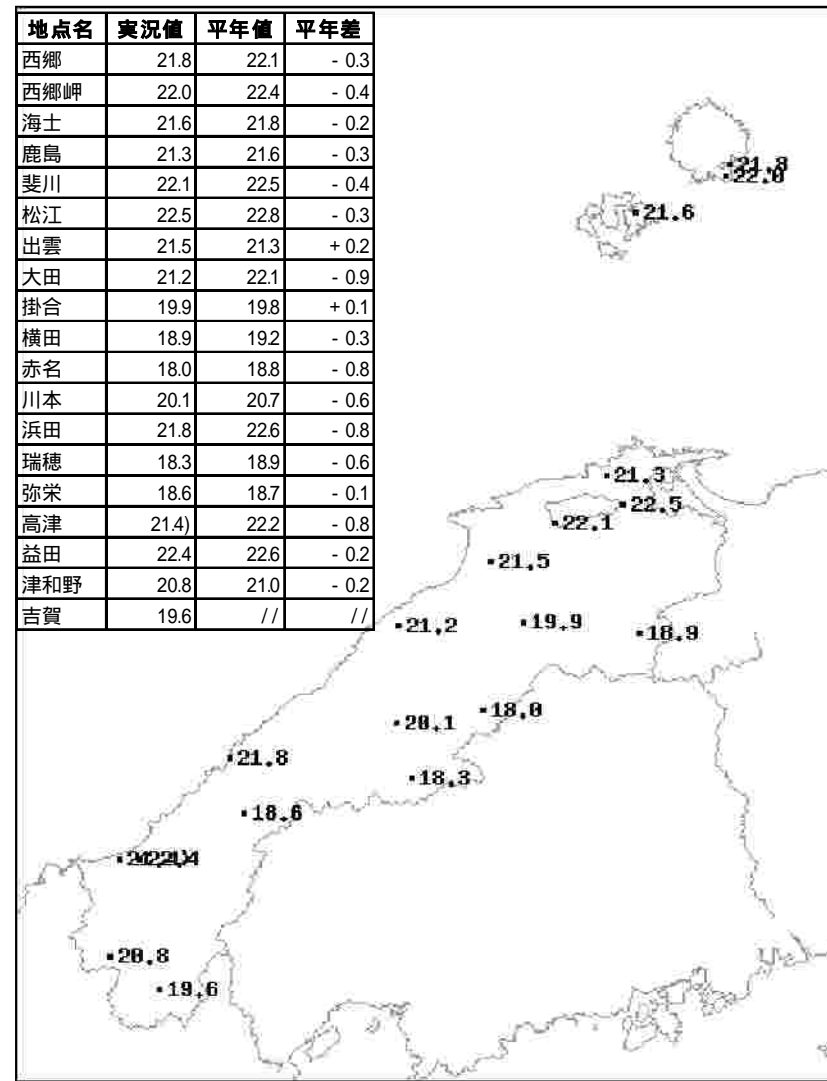
- D 正常値
- 現象なし
- D) 準正常値
- D] 資料不足値
- X 資料なし
- // 平年値なし

## 8月下旬のアメダス気象分布図（最高気温・最低気温の旬平均）

最高気温の旬平均（ ）



最低気温の旬平均（ ）

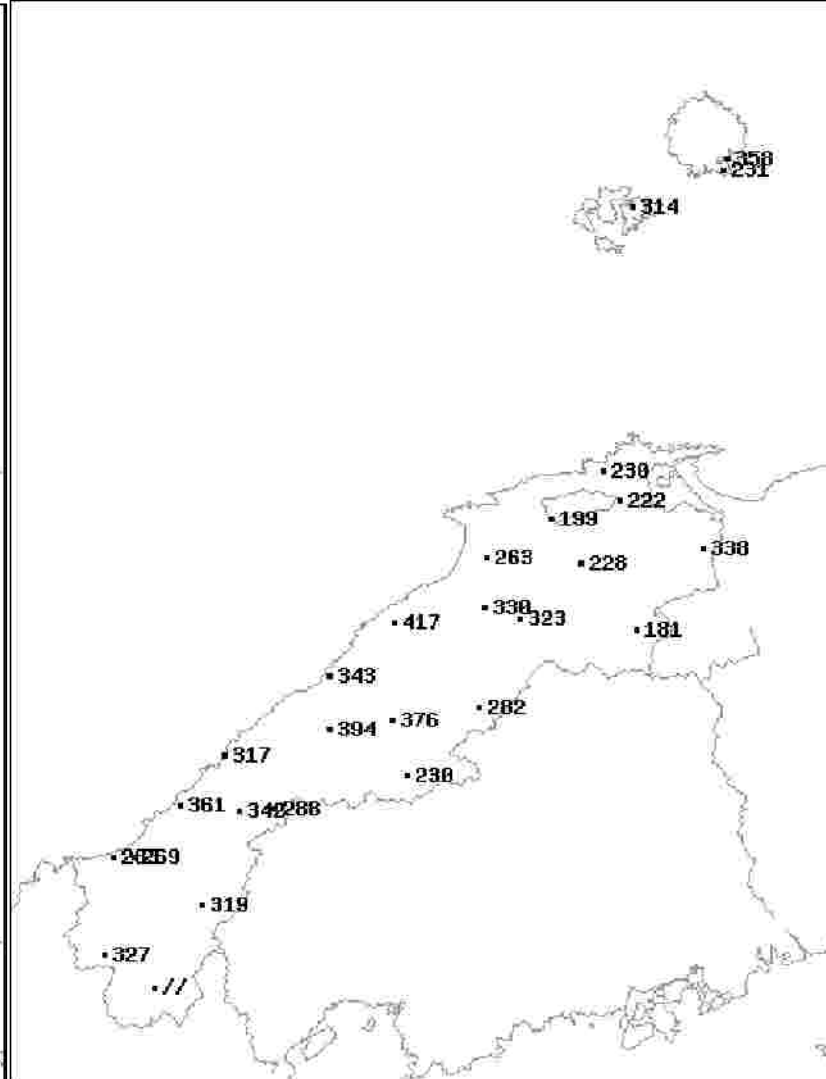
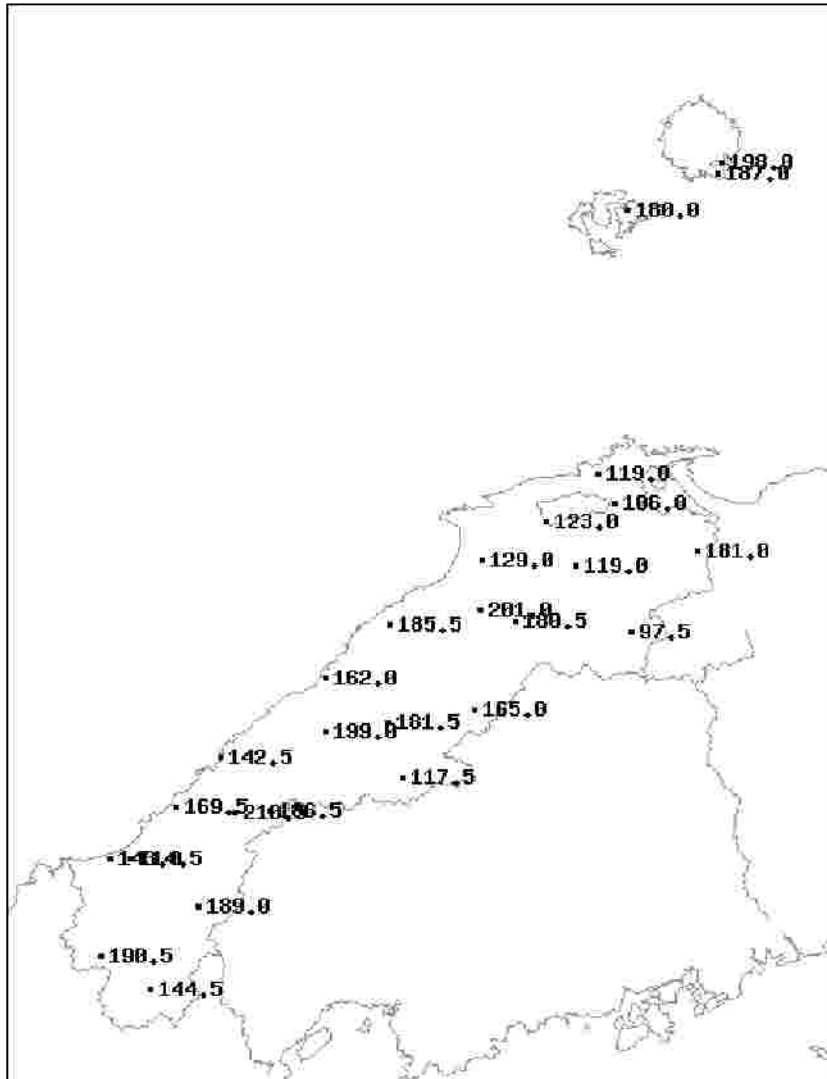


# 8月下旬のアメダス気象分布図（降水量）

降水量 (mm)

平年比 (%)

観測値・平年値 (mm)



地点名	実況値	平年値	平年比(%)
西郷	198.0	55.3	358
西郷岬	187.0	80.9	231
海士	180.0	57.3	314
鹿島	119.0	51.8	230
斐川	123.0	61.9	199
松江	106.0	47.7	222
出雲	129.0	49.1	263
大東	119.0	52.3	228
伯太	181.0	53.5	338
佐田	201.0	61.0	330
大田	185.5	44.5	417
掛合	180.5	55.9	323
横田	97.5	54.0	181
福光	162.0	47.2	343
赤名	165.0	58.6	282
桜江	199.0	50.5	394
川本	181.5	48.3	376
浜田	142.5	44.9	317
瑞穂	117.5	51.1	230
三隅	169.5	46.9	361
弥栄	210.5	61.5	342
波佐	189.0	64.7	288
高津	143.0	50.6	283
益田	114.5	42.5	269
匹見	189.0	59.2	319
津和野	190.5	58.3	327
吉賀	144.5	//	//

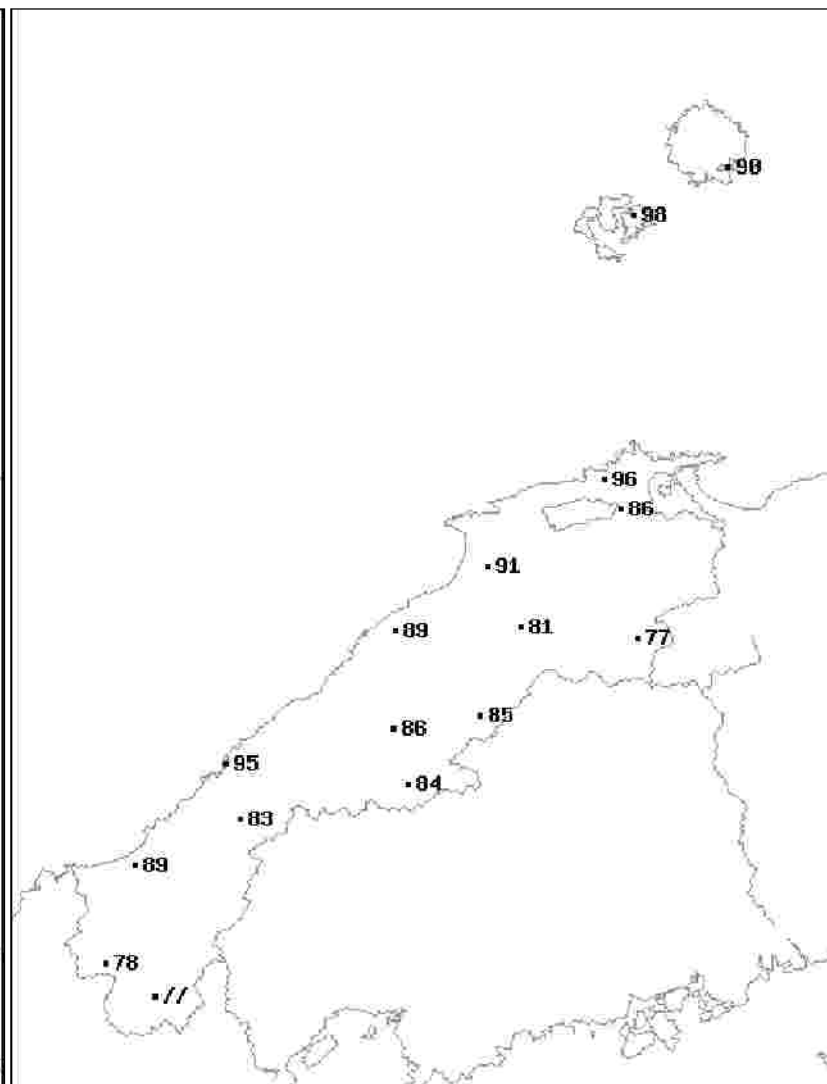
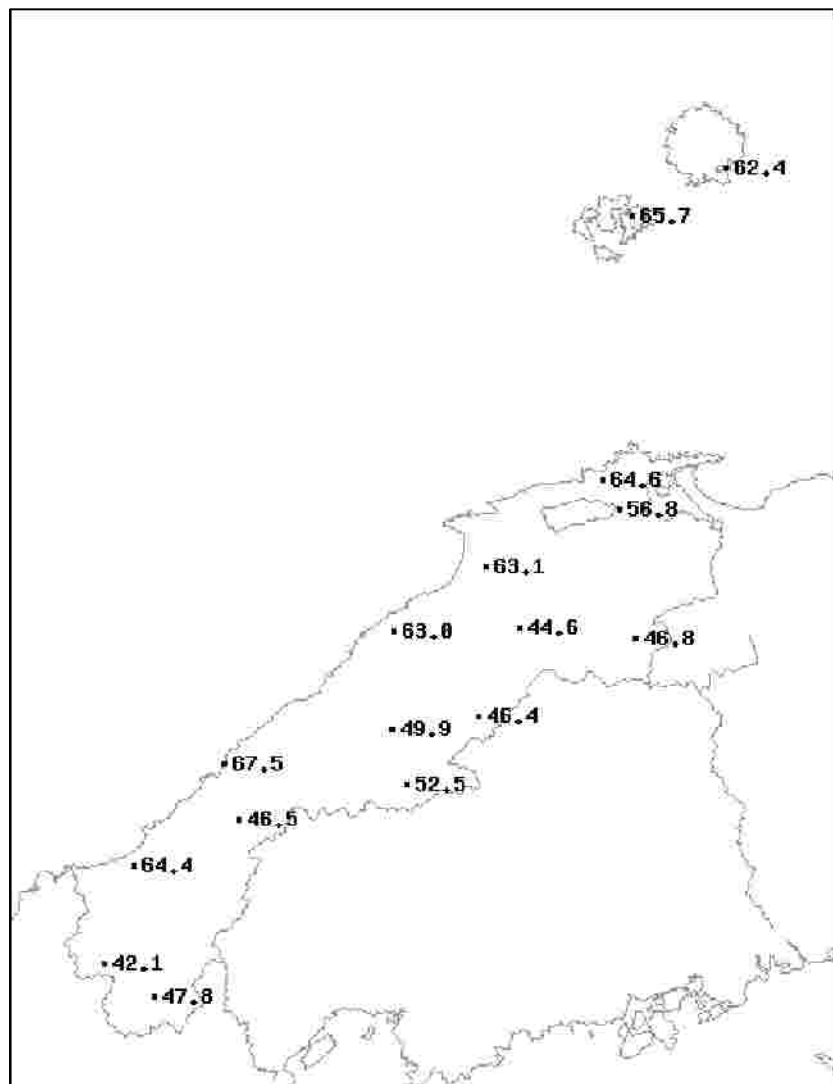


# 8月下旬のアメダス気象分布図（日照時間）

日照時間(h)

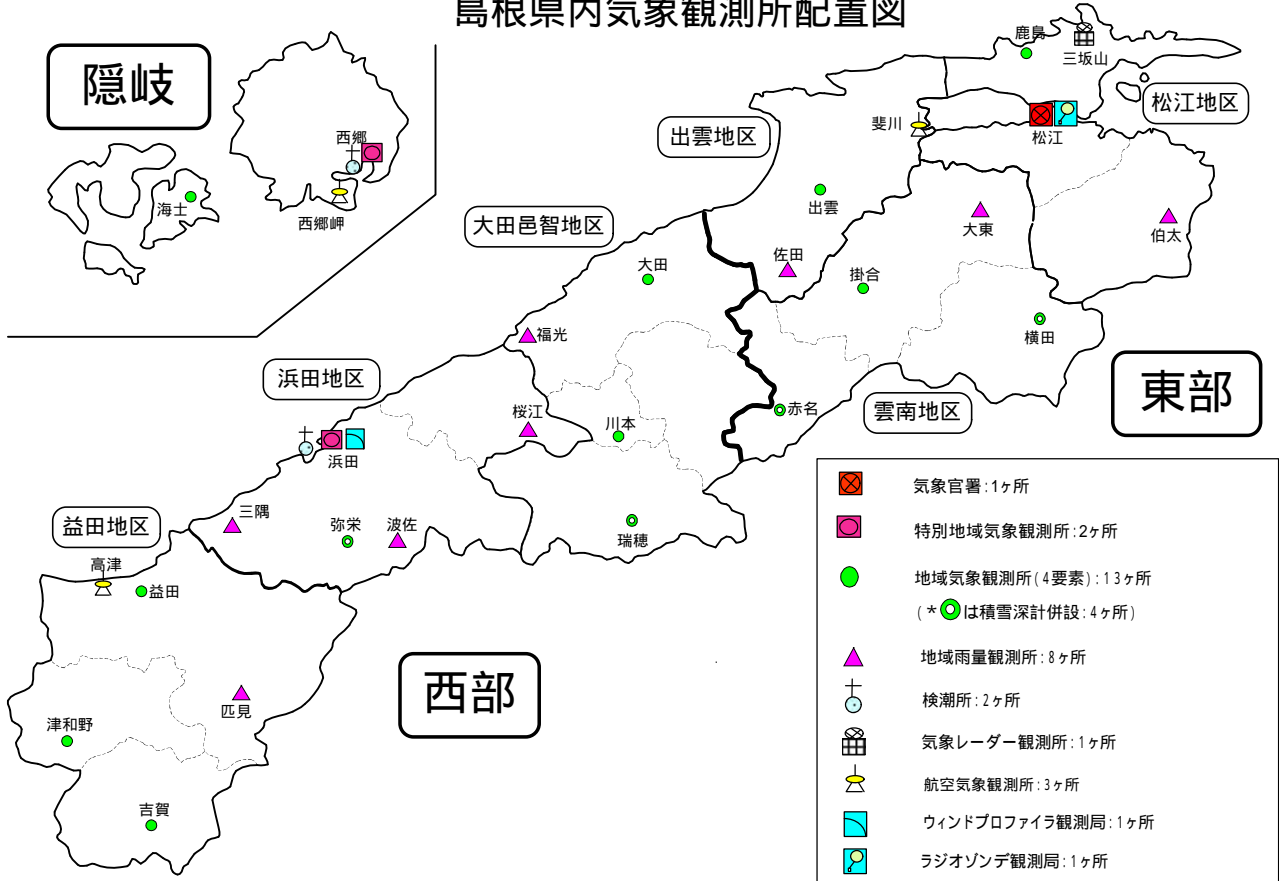
平年比(%)

観測値・平年値(h)



地点名	実況値	平年値	平年比(%)
西郷	62.4	69.0	90
海士	65.7	67.2	98
鹿島	64.6	67.5	96
松江	56.8	66.2	86
出雲	63.1	69.1	91
大田	63.0	70.5	89
掛合	44.6	55.4	81
横田	46.8	60.7	77
赤名	46.4	54.3	85
川本	49.9	58.0	86
浜田	67.5	71.0	95
瑞穂	52.5	62.2	84
弥栄	46.5	55.9	83
益田	64.4	72.2	89
津和野	42.1	54.0	78
吉賀	47.8	//	//

# 島根県内気象観測所配置図



平成27年1月1日現在

## 島根県地域気象観測所（アメダス）所在地一覧表

観測所	気温	降水量	日照	風向 風速	積雪	所在地	緯度	経度	海面上の 高さ
西郷						隠岐郡隠岐の島町西町大城ノ一（西郷特別地域気象観測所）	36°12.2'	133°20.0'	27m
西郷岬						隠岐郡隠岐の島町岬町（隠岐航空気象観測所）	36°10.7'	133°19.4'	80m
海士						隠岐郡海士町海士	36°05.8'	133°05.8'	3m
鹿島						松江市鹿島町北講武	35°31.2'	133°01.3'	5m
斐川						出雲市斐川町沖州（出雲航空気象観測所）	35°24.8'	132°53.4'	2m
松江						松江市西津田（松江地方気象台）	35°27.4'	133°03.9'	17m
出雲						出雲市芦渡町	35°19.9'	132°43.8'	20m
大東						雲南市大東町下阿用	35°19.1'	132°57.9'	56m
伯太						安来市伯太町母里	35°21.0'	133°16.4'	23m
佐田						出雲市佐田町大呂	35°13.3'	132°43.4'	100m
大田						大田市大田町大田	35°11.4'	132°29.8'	30m
掛合						雲南市掛合町掛合	35°11.8'	132°48.9'	215m
横田						仁多郡奥出雲町稲原	35°10.4'	133°06.2'	369m
福光						大田市温泉津町福光	35°04.2'	132°20.0'	8m
赤名						飯石郡飯南町下赤名	35°00.1'	132°42.7'	444m
桜江						江津市桜江町川戸	34°57.2'	132°20.0'	32m
川本						邑智郡川本町川本	34°58.6'	132°29.5'	132m
浜田						浜田市大辻町（浜田特別地域気象観測所）	34°53.8'	132°04.2'	19m
瑞穂						邑智郡邑南町淀原	34°51.2'	132°31.8'	327m
三隅						浜田市三隅町三隅	34°47.3'	131°57.5'	11m
弥栄						浜田市弥栄町長安本郷	34°46.6'	132°06.5'	380m
波佐						浜田市金城町波佐	34°46.8'	132°11.8'	370m
高津						益田市内田町（石見航空気象観測所）	34°40.5'	131°47.4'	54m
益田						益田市あけぼの東町	34°40.6'	131°50.6'	4m
匹見						益田市匹見町匹見	34°34.3'	132°01.0'	259m
津和野						鹿足郡津和野町森村	34°27.7'	131°46.2'	165m
吉賀						鹿足郡吉賀町七日市	34°23.5'	131°53.6'	250m