

# 島根県の気象概況(旬の速報)

平成 28 年 6 月中旬

松江地方気象台

## 気象概況 平成 28 年 6 月中旬

西日本に停滞する梅雨前線の影響で曇りや雨の日が多かった。  
暖かい空気が入ったため、全域で気温は平年に比べかなり高くなった。

日付	天気概況	松江(06時～18時)	松江(18時～翌06時)
11日	梅雨前線が九州地方の南海上に停滞	曇後時々雨、雷を伴う	薄曇一時晴
12日	梅雨前線上の低気圧が東シナ海から四国地方へ東進	曇後雨	雨後一時曇
13日	梅雨前線が四国地方の南海上に停滞	曇時々雨一時晴	晴後時々曇
14日	高気圧に覆われる	曇時々晴	晴後一時薄曇
15日	梅雨前線が四国地方の南海上に停滞	曇	曇
16日	梅雨前線上の低気圧が九州地方から四国地方へ東進	雨時々曇	曇時々雨
17日	梅雨前線は四国地方の南海上で活動を弱め、次第に高気圧に覆われる	曇時々雨後晴	晴時々薄曇
18日	高気圧に覆われるが、次第に大気の状態が不安定となる	薄曇時々晴	曇一時雨、雷を伴う
19日	梅雨前線が九州地方から四国地方に停滞	曇時々雨一時晴	曇一時晴
20日	梅雨前線が九州地方から中国地方に停滞し、次第に活動を強める	薄曇一時晴	曇時々雨

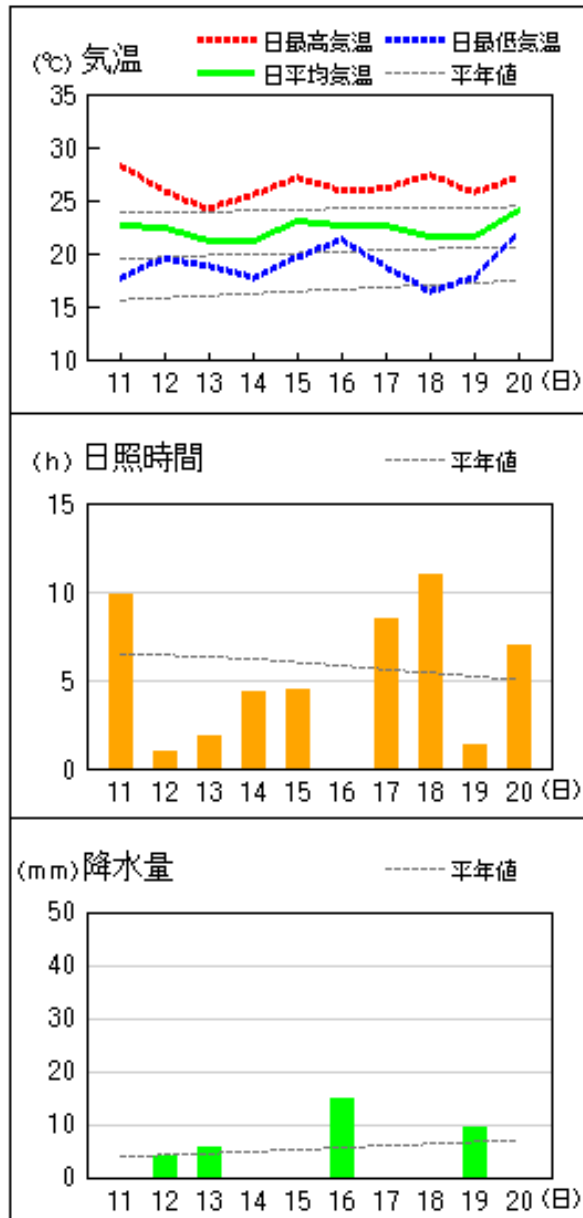
### 気象官署・特別地域気象観測所の観測値(6月中旬)

要素	気温(℃)						降水量(mm)		日照時間(h)	
	平均		最高		最低					
	本年	平年	本年	平年	本年	平年	本年	平年	本年	平年
松江	23.4	21.5	28.1	26.1	19.8	17.8	50.5	48.8	55.9	57.6
浜田	22.9	21.2	26.3	25.2	20.0	17.6	57.5	44.0	52.2	57.6
西郷	22.3	20.1	26.3	24.2	19.0	16.5	34.0	56.2	49.0	61.3

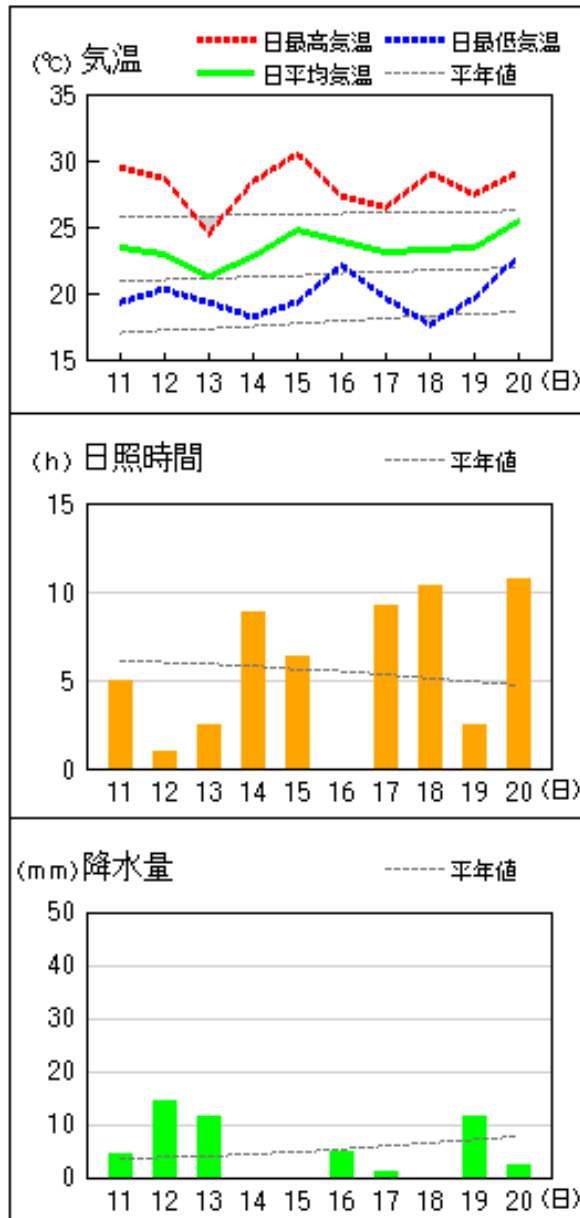
平均気温は、	松江 かなり高い	浜田 かなり高い	西郷 かなり高い
降水量は、	松江 平年並	浜田 多い	西郷 平年並
日照時間は、	松江 平年並	浜田 平年並	西郷 少ない

アメダス 気象経過図：2016年06月11日-2016年06月20日

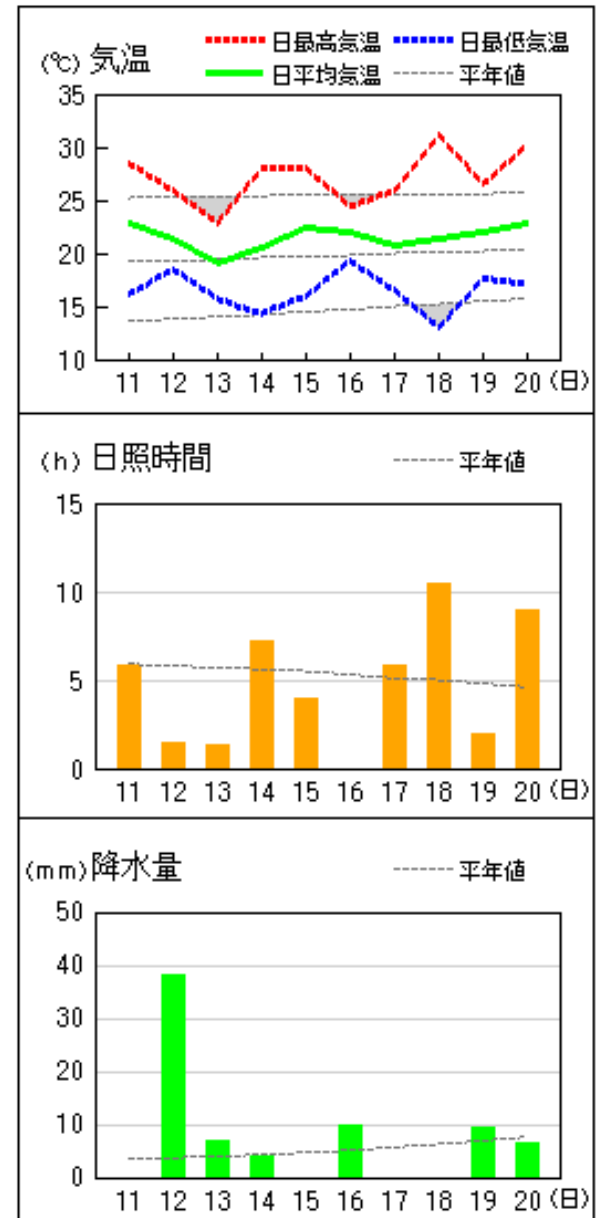
西郷



松江

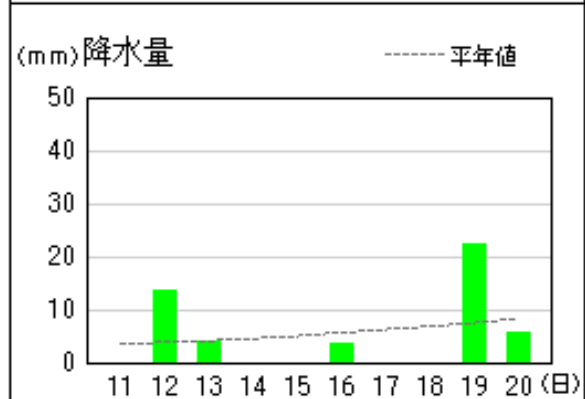
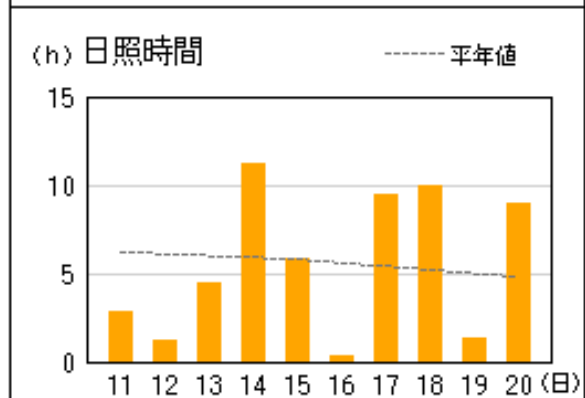
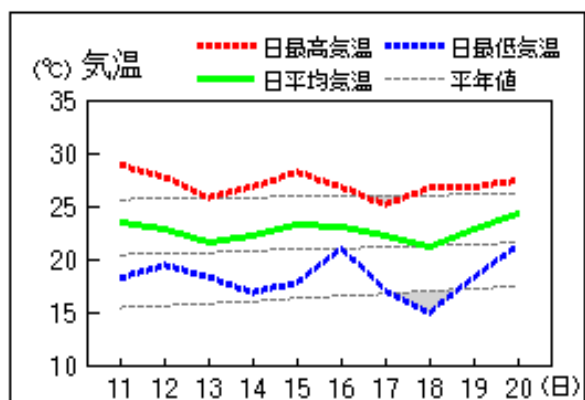


横田

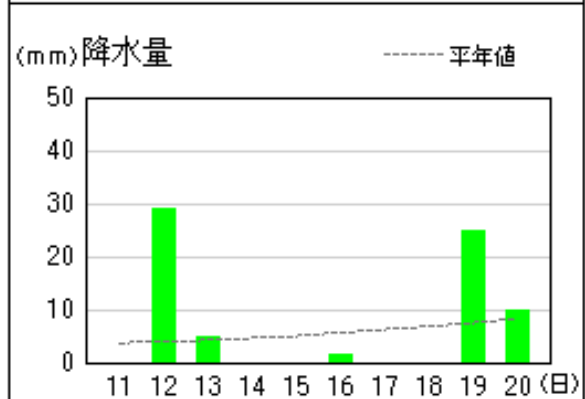
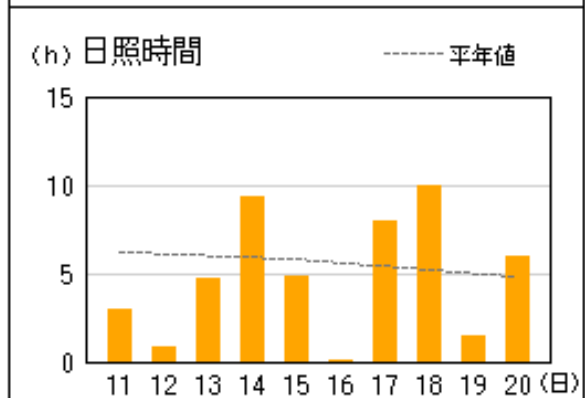
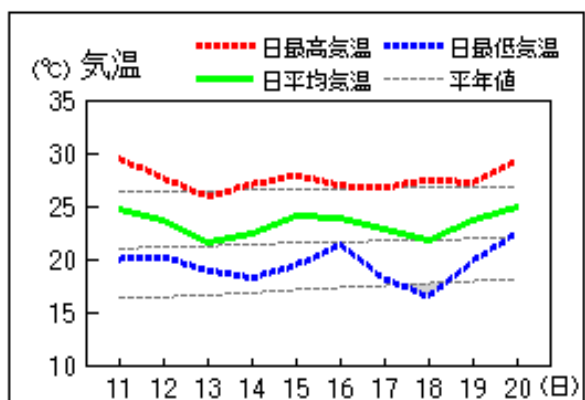


アメダス 気象経過図：2016年06月11日-2016年06月20日

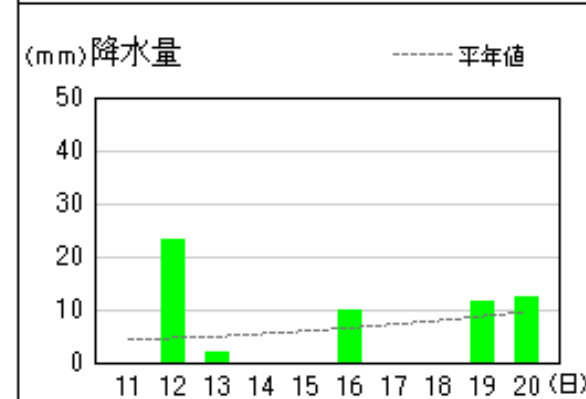
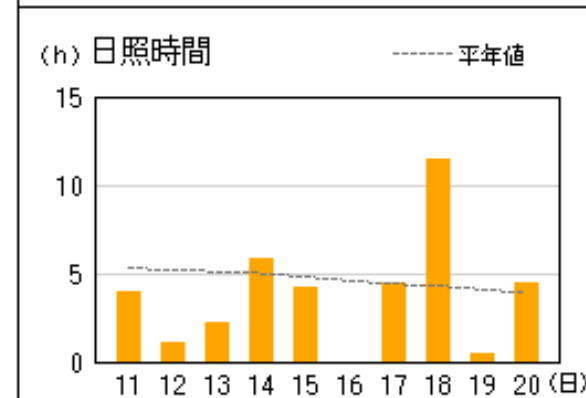
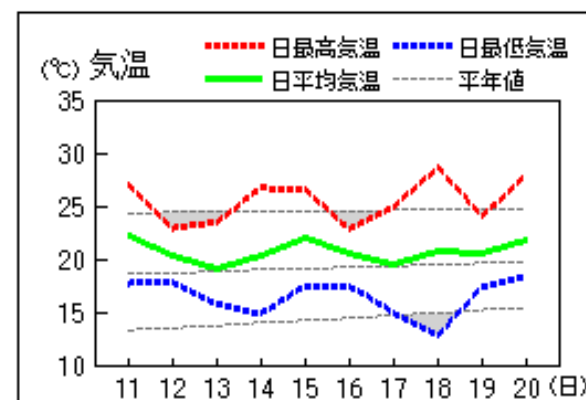
出雲



大田

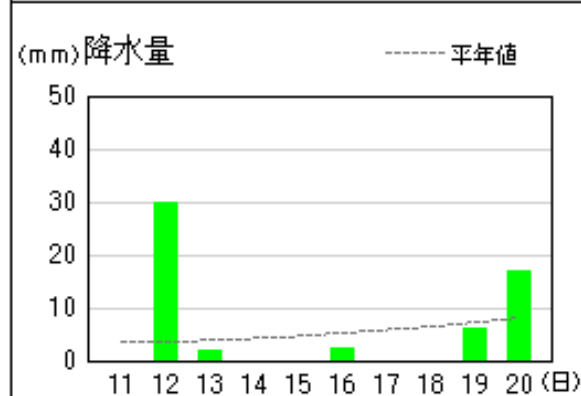
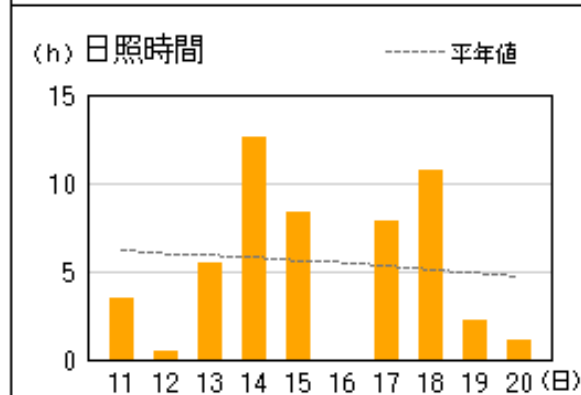
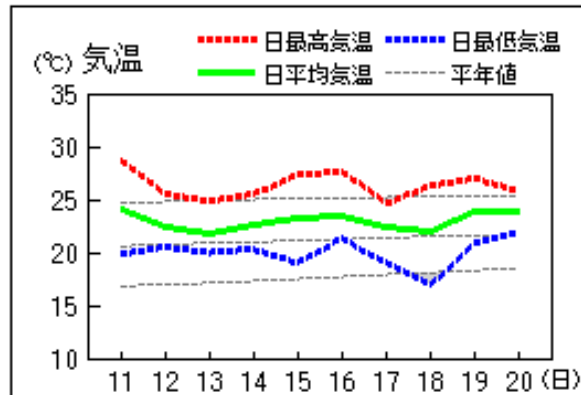


赤名

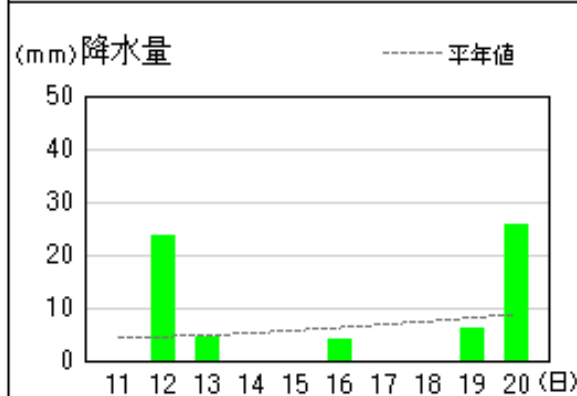
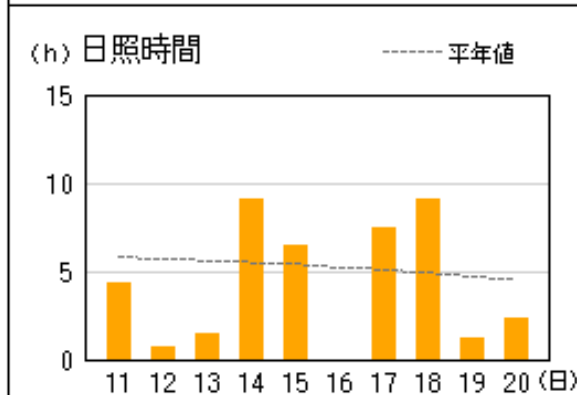
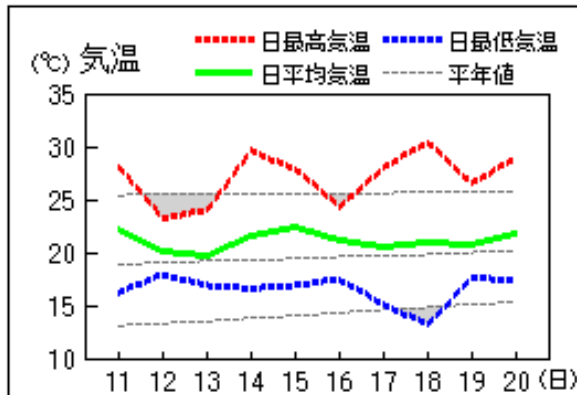


アメダス 気象経過図：2016年06月11日-2016年06月20日

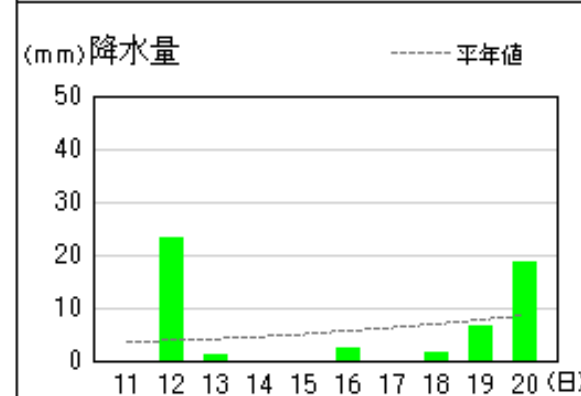
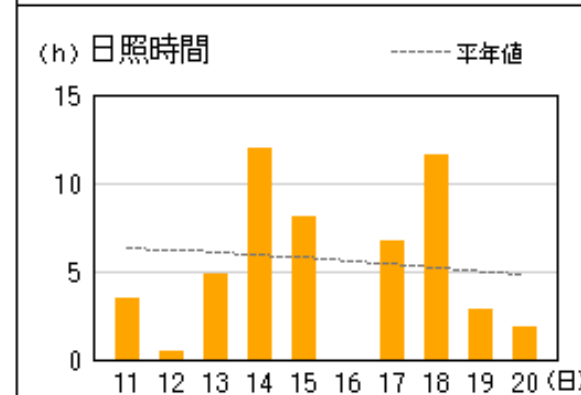
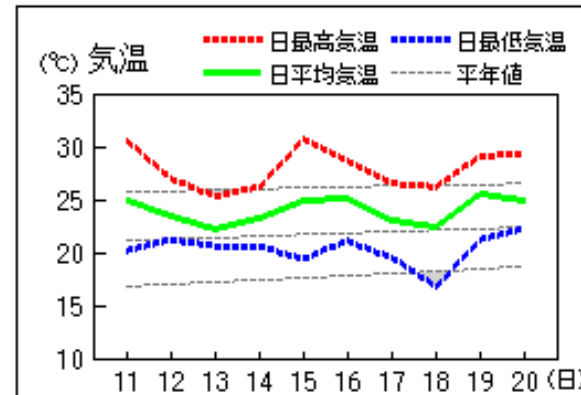
浜田



瑞穂



益田

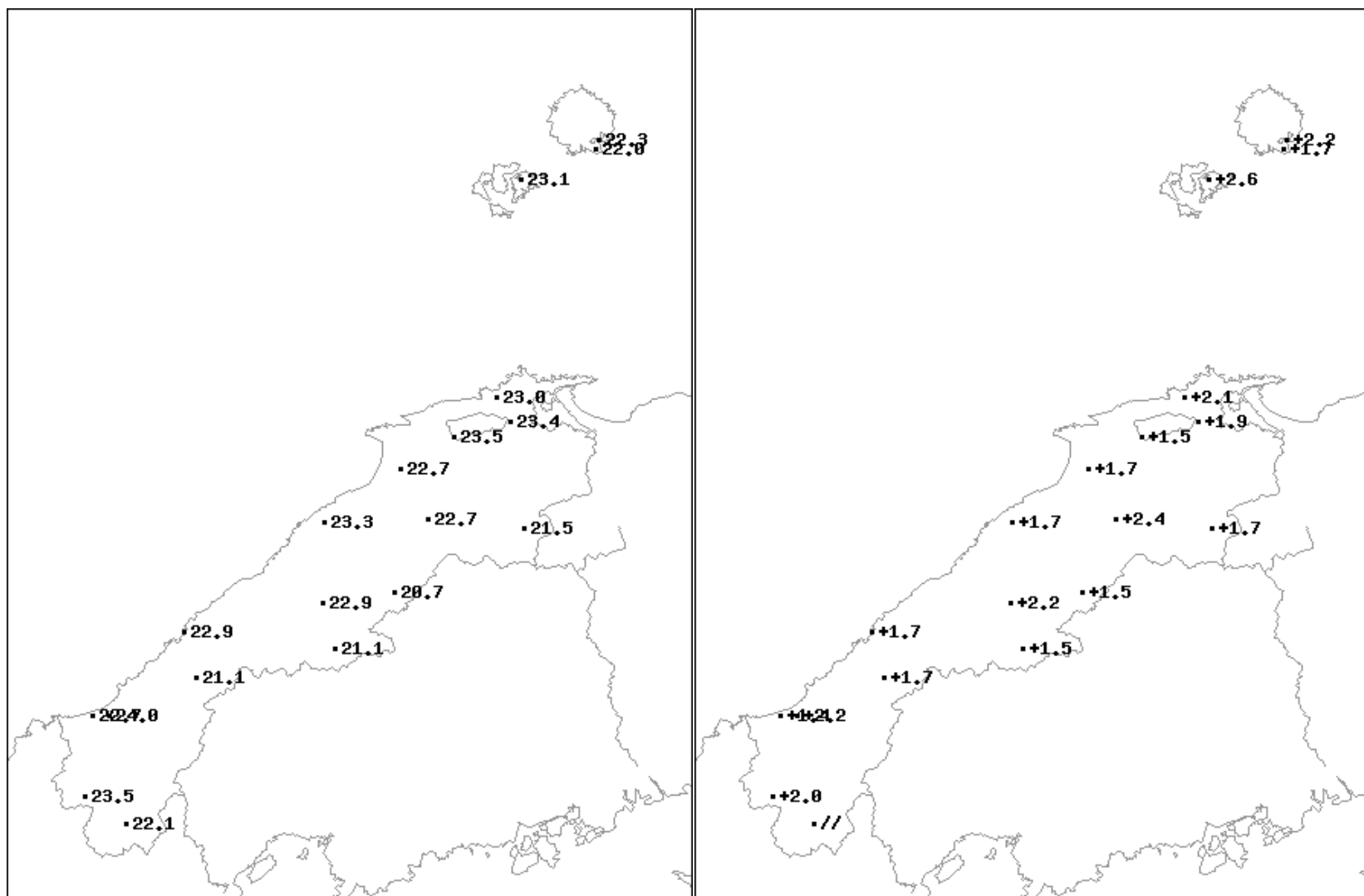


## 6月中旬のアメダス気象分布図（平均気温）

平均気温（ ）

平年差（ ）

観測値・平年値（ ）



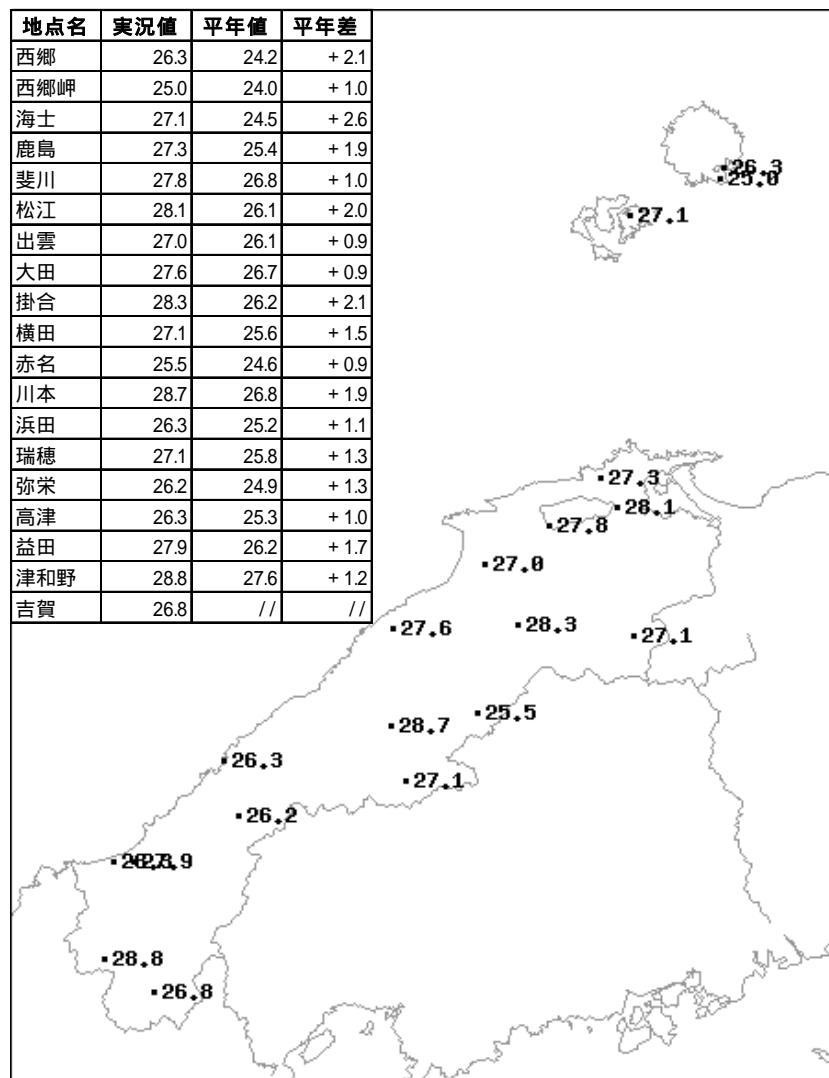
地点名	実況値	平年値	平年差
西郷	22.3	20.1	+ 2.2
西郷岬	22.0	20.3	+ 1.7
海士	23.1	20.5	+ 2.6
鹿島	23.0	20.9	+ 2.1
斐川	23.5	22.0	+ 1.5
松江	23.4	21.5	+ 1.9
出雲	22.7	21.0	+ 1.7
大田	23.3	21.6	+ 1.7
掛合	22.7	20.3	+ 2.4
横田	21.5	19.8	+ 1.7
赤名	20.7	19.2	+ 1.5
川本	22.9	20.7	+ 2.2
浜田	22.9	21.2	+ 1.7
瑞穂	21.1	19.6	+ 1.5
弥栄	21.1	19.4	+ 1.7
高津	22.7	21.3	+ 1.4
益田	24.0	21.8	+ 2.2
津和野	23.5	21.5	+ 2.0
吉賀	22.1	//	//

### 凡例

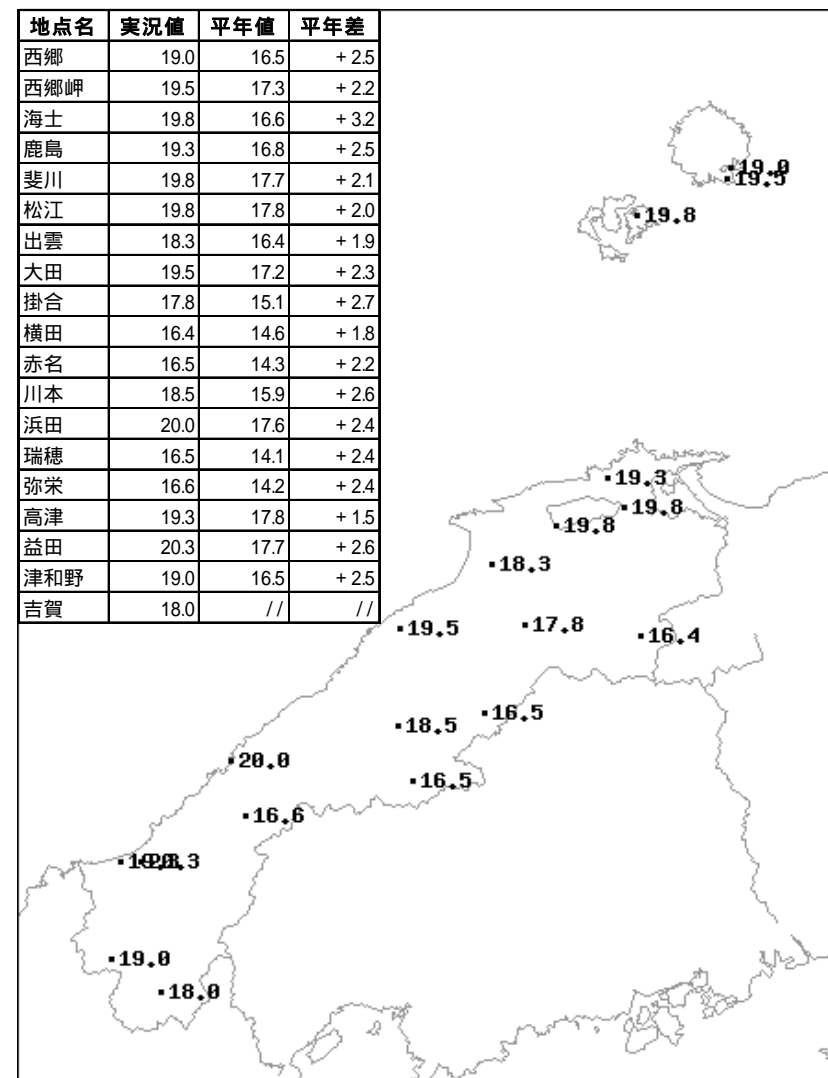
- D 正常値
- 現象なし
- D) 準正常値
- D] 資料不足値
- X 資料なし
- // 平年値なし

## 6月中旬のアメダス気象分布図（最高気温・最低気温の旬平均）

最高気温の旬平均（ ）



最低気温の旬平均（ ）

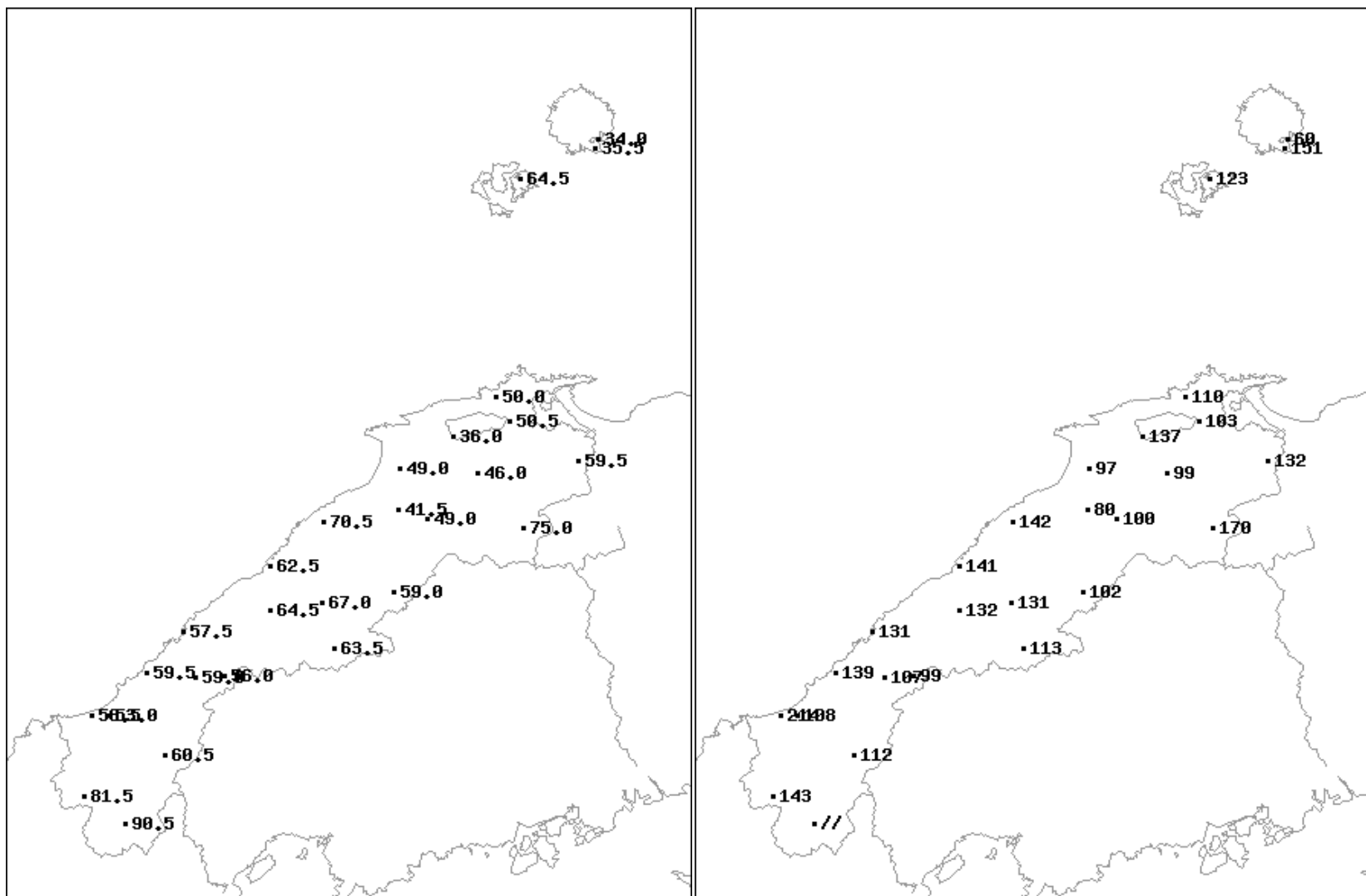


## 6月中旬のアメダス気象分布図（降水量）

降水量（mm）

平年比（%）

観測値・平年値（mm）



地点名	実況値	平年値	平年比(%)
西郷	34.0	56.2	60
西郷岬	35.5	23.5	151
海士	64.5	52.4	123
鹿島	50.0	45.6	110
斐川	36.0	26.3	137
松江	50.5	48.8	103
出雲	49.0	50.7	97
大東	46.0	46.6	99
伯太	59.5	45.2	132
佐田	41.5	51.6	80
大田	70.5	49.8	142
掛合	49.0	48.9	100
横田	75.0	44.2	170
福光	62.5	44.2	141
赤名	59.0	57.9	102
桜江	64.5	48.7	132
川本	67.0	51.0	131
浜田	57.5	44.0	131
瑞穂	63.5	56.4	113
三隅	59.5	42.9	139
弥栄	59.0	55.2	107
波佐	56.0	56.5	99
高津	58.5	27.4	214
益田	53.0	49.0	108
匹見	60.5	54.2	112
津和野	81.5	57.1	143
吉賀	90.5	//	//

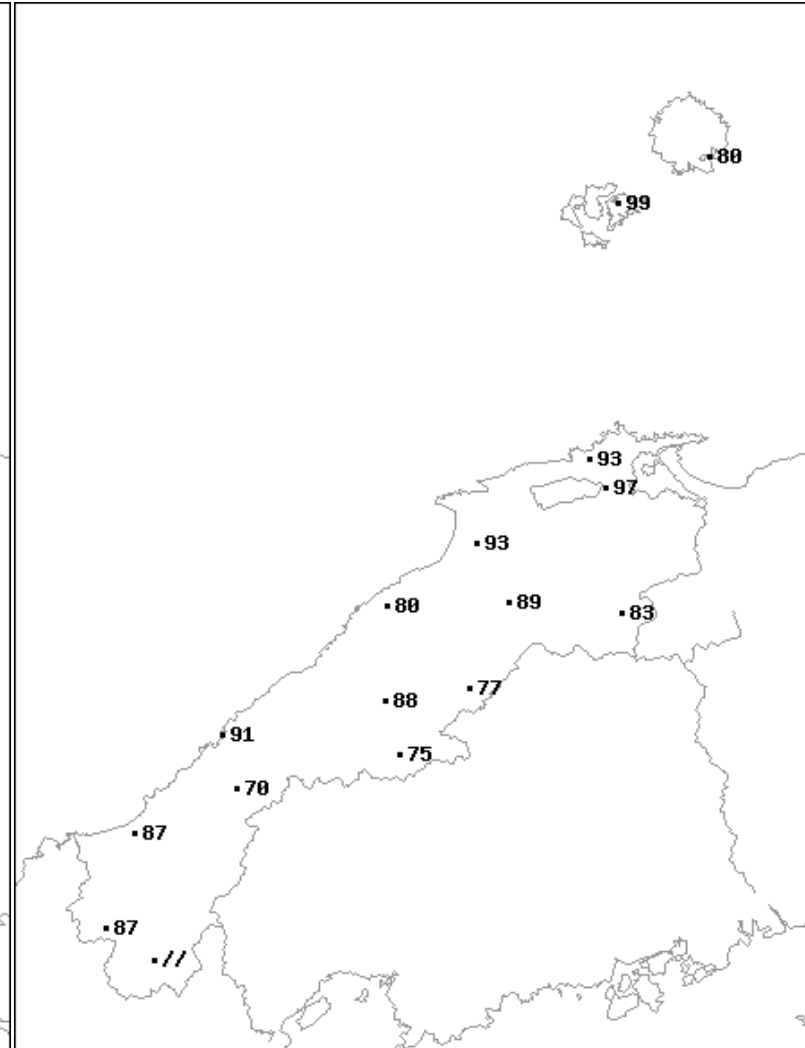
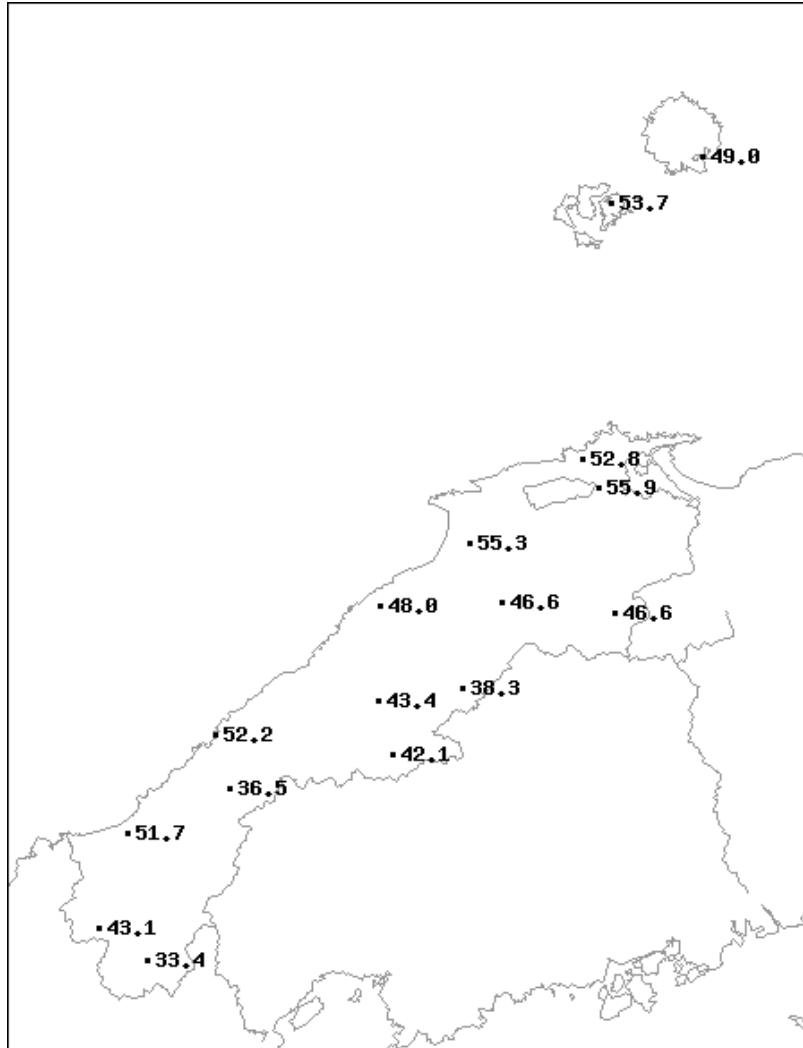


# 6月中旬のアメダス気象分布図（日照時間）

日照時間（h）

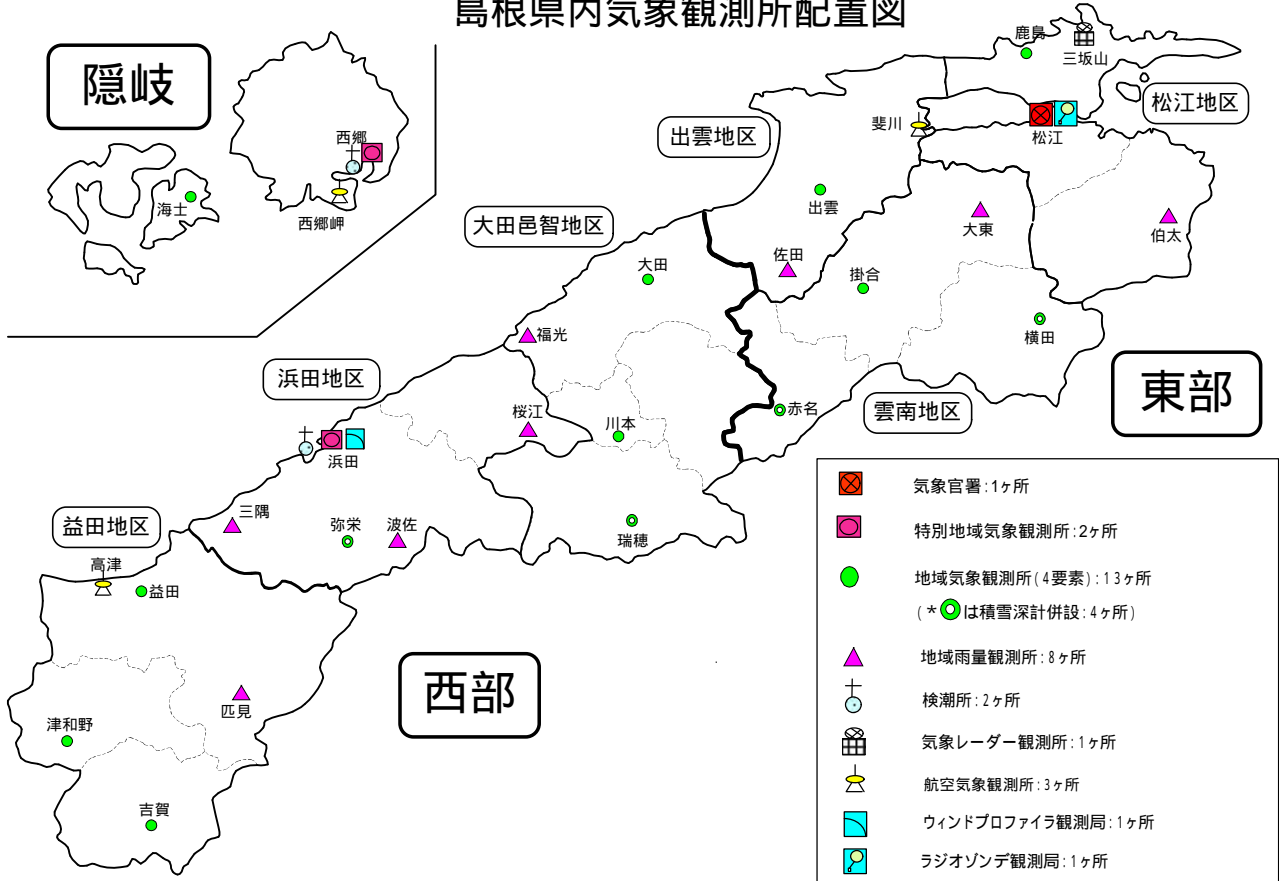
平年比（%）

観測値・平年値（h）



地点名	実況値	平年値	平年比(%)
西郷	49.0	61.3	80
海士	53.7	54.0	99
鹿島	52.8	56.5	93
松江	55.9	57.6	97
出雲	55.3	59.3	93
大田	48.0	60.0	80
掛合	46.6	52.6	89
横田	46.6	56.1	83
赤名	38.3	49.7	77
川本	43.4	49.6	88
浜田	52.2	57.6	91
瑞穂	42.1	55.9	75
弥栄	36.5	52.0	70
益田	51.7	59.1	87
津和野	43.1	49.8	87
吉賀	33.4	//	//

# 島根県内気象観測所配置図



平成27年1月1日現在

## 島根県地域気象観測所（アメダス）所在地一覧表

観測所	気温	降水量	日照	風向 風速	積雪	所在地	緯度	経度	海面上の 高さ
西郷						隠岐郡隠岐の島町西町大城ノ一（西郷特別地域気象観測所）	36°12.2'	133°20.0'	27m
西郷岬						隠岐郡隠岐の島町岬町（隠岐航空気象観測所）	36°10.7'	133°19.4'	80m
海士						隠岐郡海士町海士	36°05.8'	133°05.8'	3m
鹿島						松江市鹿島町北講武	35°31.2'	133°01.3'	5m
斐川						出雲市斐川町沖州（出雲航空気象観測所）	35°24.8'	132°53.4'	2m
松江						松江市西津田（松江地方気象台）	35°27.4'	133°03.9'	17m
出雲						出雲市芦渡町	35°19.9'	132°43.8'	20m
大東						雲南市大東町下阿用	35°19.1'	132°57.9'	56m
伯太						安来市伯太町母里	35°21.0'	133°16.4'	23m
佐田						出雲市佐田町大呂	35°13.3'	132°43.4'	100m
大田						大田市大田町大田	35°11.4'	132°29.8'	30m
掛合						雲南市掛合町掛合	35°11.8'	132°48.9'	215m
横田						仁多郡奥出雲町稲原	35°10.4'	133°06.2'	369m
福光						大田市温泉津町福光	35°04.2'	132°20.0'	8m
赤名						飯石郡飯南町下赤名	35°00.1'	132°42.7'	444m
桜江						江津市桜江町川戸	34°57.2'	132°20.0'	32m
川本						邑智郡川本町川本	34°58.6'	132°29.5'	132m
浜田						浜田市大辻町（浜田特別地域気象観測所）	34°53.8'	132°04.2'	19m
瑞穂						邑智郡邑南町淀原	34°51.2'	132°31.8'	327m
三隅						浜田市三隅町三隅	34°47.3'	131°57.5'	11m
弥栄						浜田市弥栄町長安本郷	34°46.6'	132°06.5'	380m
波佐						浜田市金城町波佐	34°46.8'	132°11.8'	370m
高津						益田市内田町（石見航空気象観測所）	34°40.5'	131°47.4'	54m
益田						益田市あけぼの東町	34°40.6'	131°50.6'	4m
匹見						益田市匹見町匹見	34°34.3'	132°01.0'	259m
津和野						鹿足郡津和野町森村	34°27.7'	131°46.2'	165m
吉賀						鹿足郡吉賀町七日市	34°23.5'	131°53.6'	250m