

島根県の気象概況(旬の速報)

平成 28 年 6 月上旬

松江地方気象台

気象概況 平成 28 年 6 月上旬

期間の初めは高気圧に覆われて晴れたが、4 日からは梅雨前線や気圧の谷の影響で曇りや雨の日が多かった。

広島地方気象台は、「中国地方は、6 月 4 日ごろに梅雨入りしたとみられる。」と発表した(速報値)。

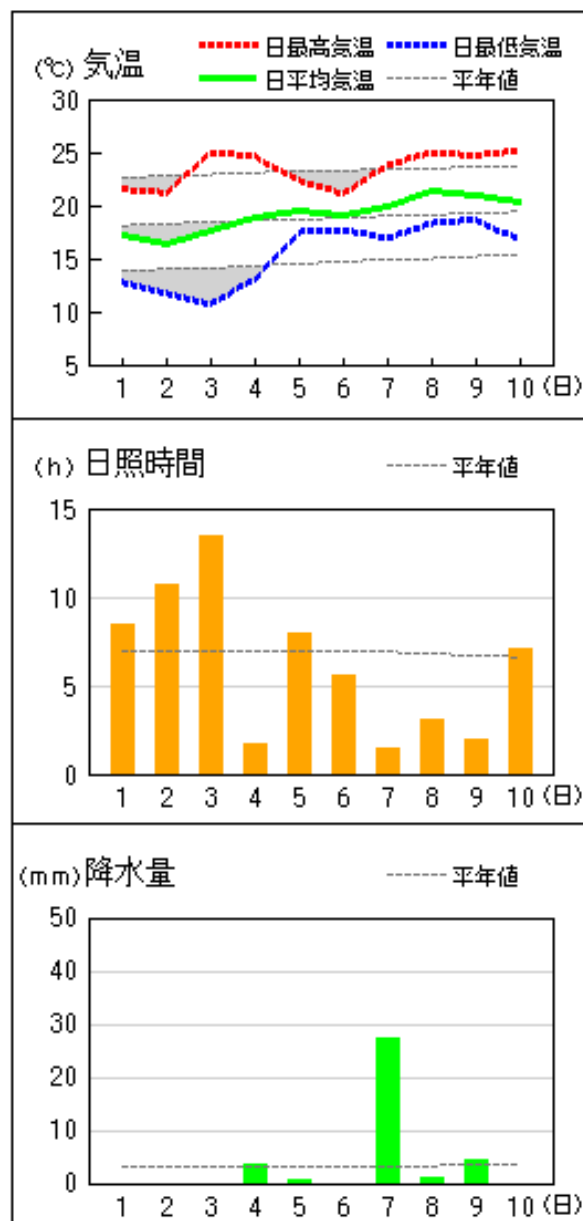
日付	天気概況	松江(06 時 ~ 18 時)	松江(18 時 ~ 翌 06 時)
1 日	高気圧に覆われる	曇時々晴	晴一時曇
2 日	高気圧に覆われる	晴一時曇	快晴
3 日	次第に気圧の谷に入る	晴後一時薄曇	曇一時晴
4 日	梅雨前線上の低気圧が九州を東進	曇時々雨	雨
5 日	梅雨前線上の低気圧は南東進して南海上へ進み、次第に高気圧に覆われる	曇一時雨	晴後曇
6 日	気圧の谷に入る	曇	曇
7 日	次第に高気圧に覆われる	曇	晴時々曇
8 日	梅雨前線が西日本で活動を強める	曇後時々雨、雷を伴う	大雨時々曇、雷を伴う
9 日	次第に高気圧に覆われる	雨後曇一時晴	曇一時晴
10 日	高気圧に覆われる	晴一時曇	晴後時々曇

要素	気温()						降水量(mm)		日照時間(h)	
	平均		最高		最低					
	本年	平年	本年	平年	本年	平年	本年	平年	本年	平年
松江	20.6	20.2	25.6	25.3	16.7	16.1	41.0	29.7	58.8	67.2
浜田	20.3	19.9	24.7	24.0	16.7	15.9	41.5	32.8	60.7	67.3
西郷	19.1	18.8	23.4	23.3	15.4	14.6	37.0	25.0	61.6	70.5

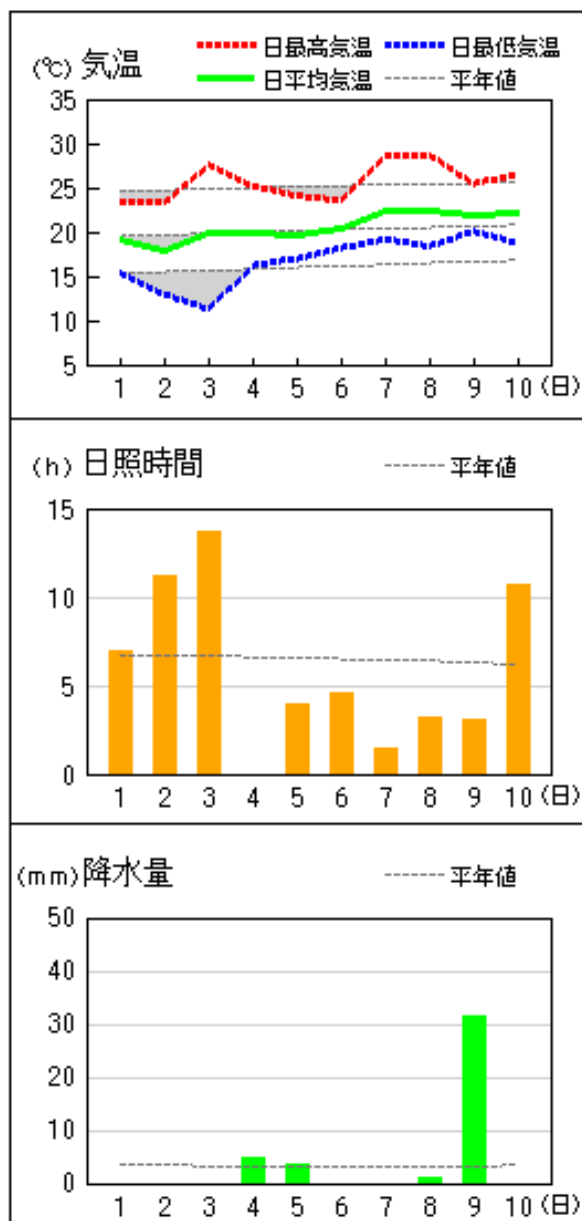
平均気温は、	松江 高い	浜田 高い	西郷 平年並
降水量は、	松江 多い	浜田 多い	西郷 多い
日照時間は、	松江 平年並	浜田 平年並	西郷 平年並

アメダス 気象経過図：2016年06月01日-2016年06月10日

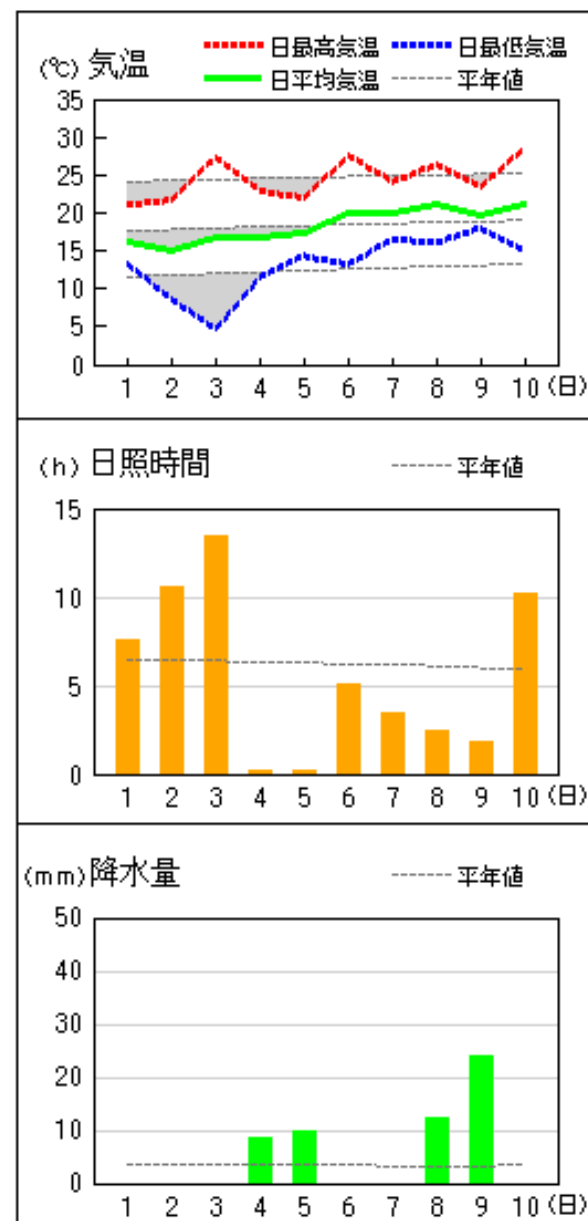
西郷



松江

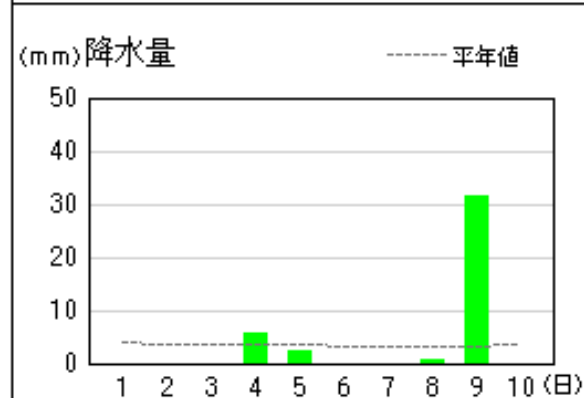
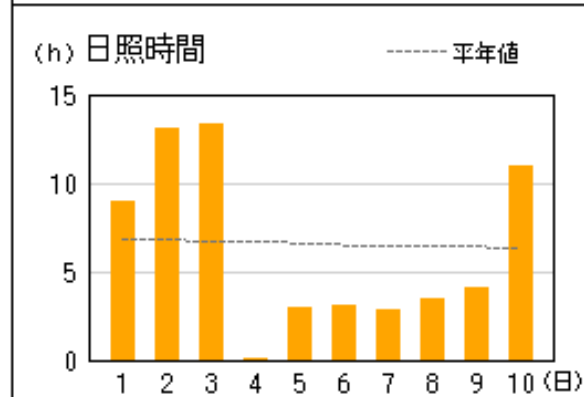
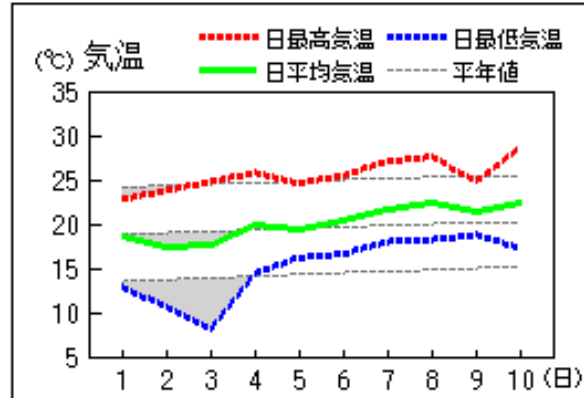


横田

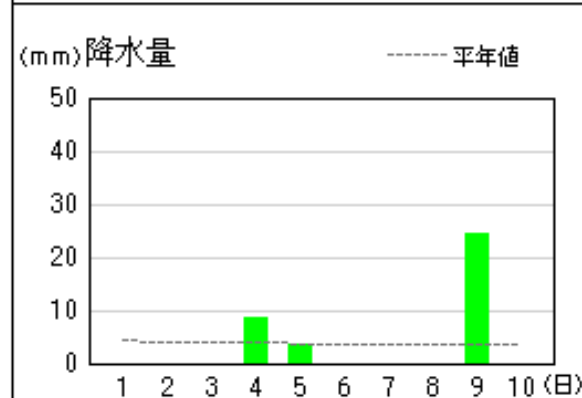
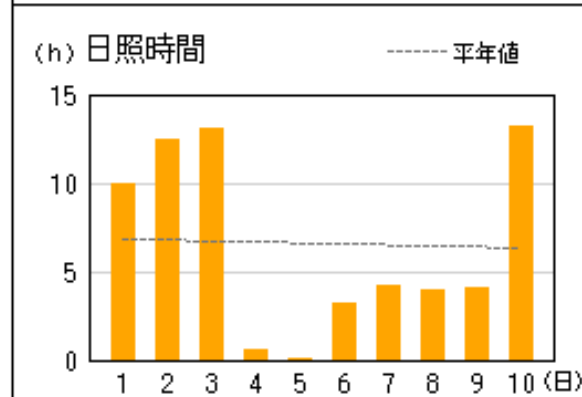
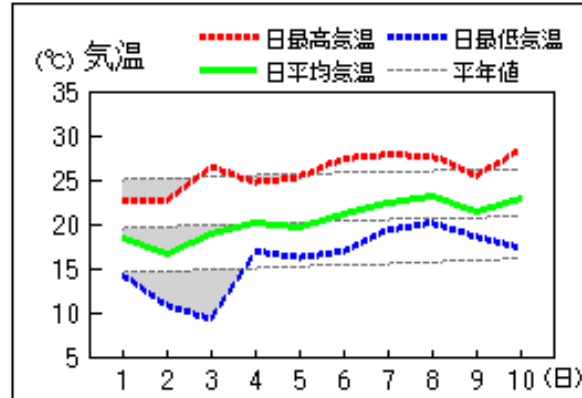


アメダス 気象経過図：2016年06月01日-2016年06月10日

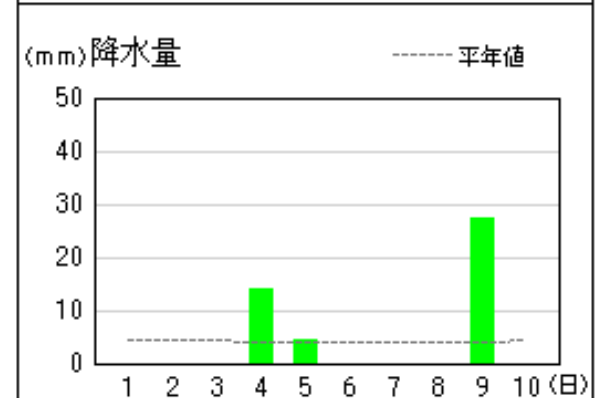
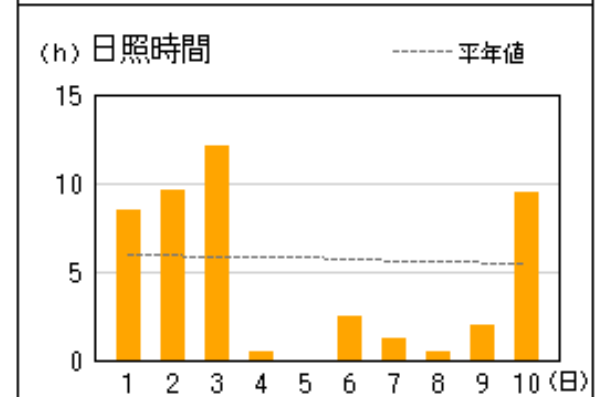
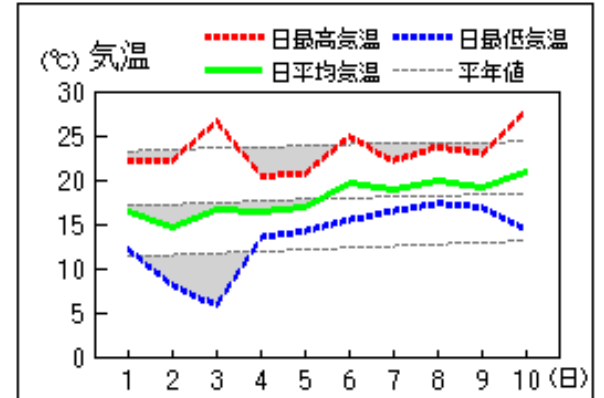
出雲



大田



赤名

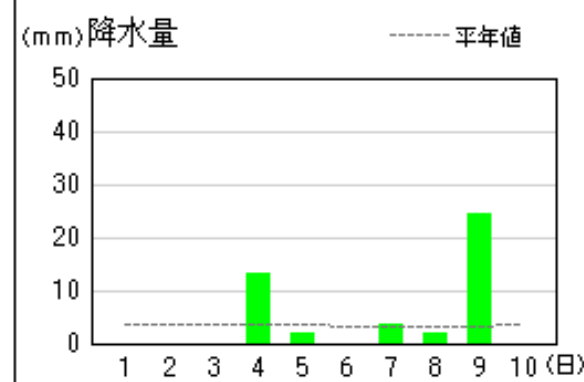
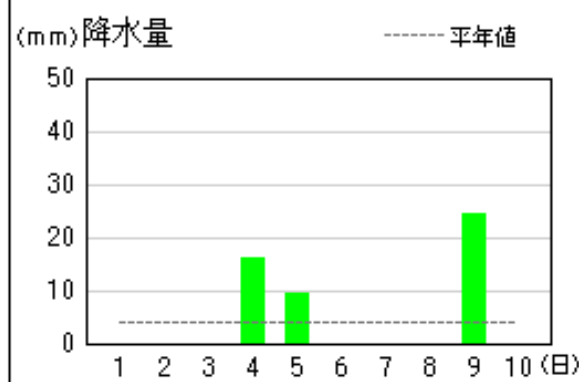
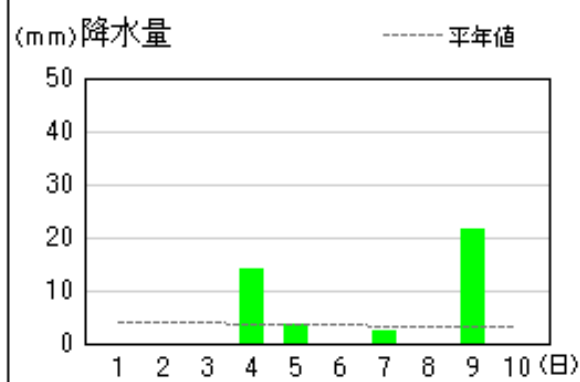
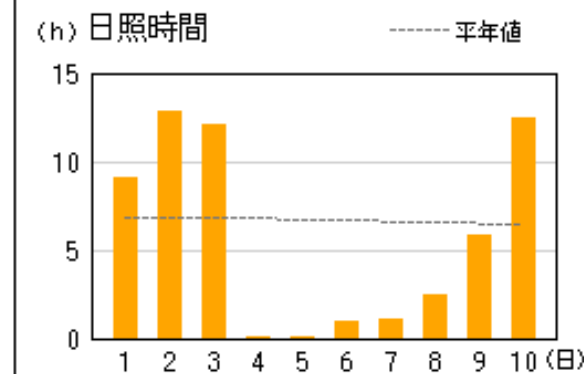
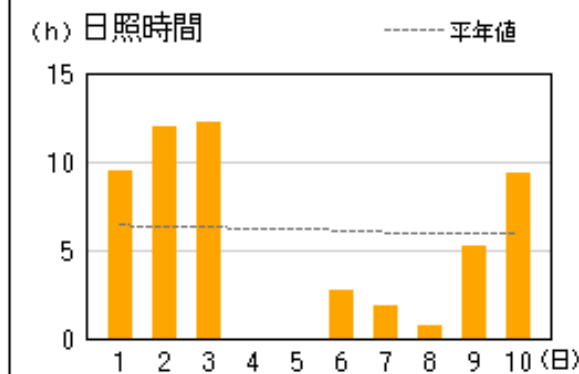
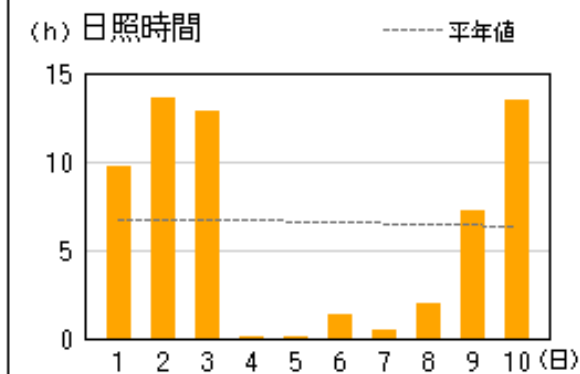
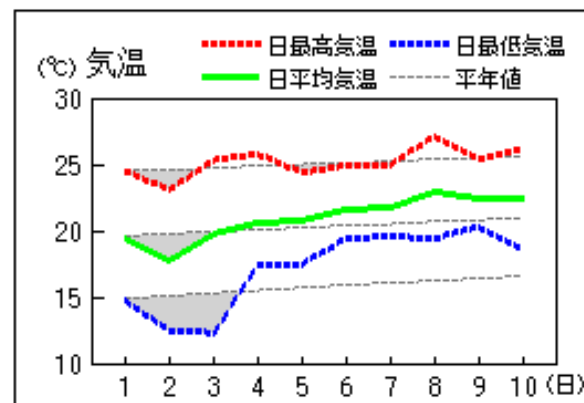
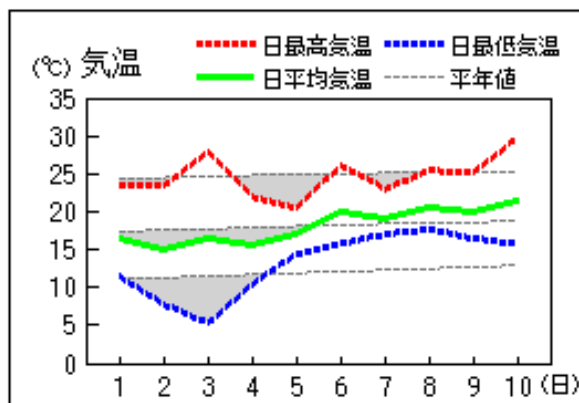
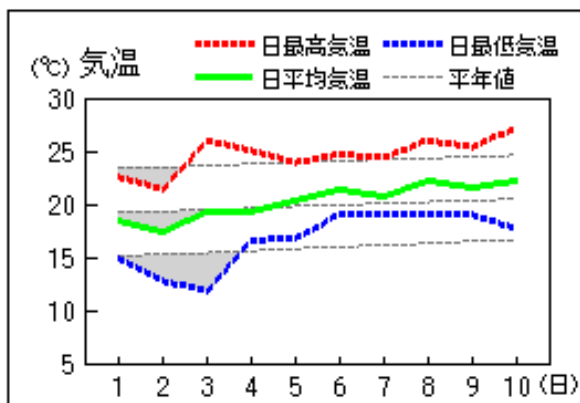


アメダス 気象経過図：2016年06月01日-2016年06月10日

浜田

瑞穂

益田

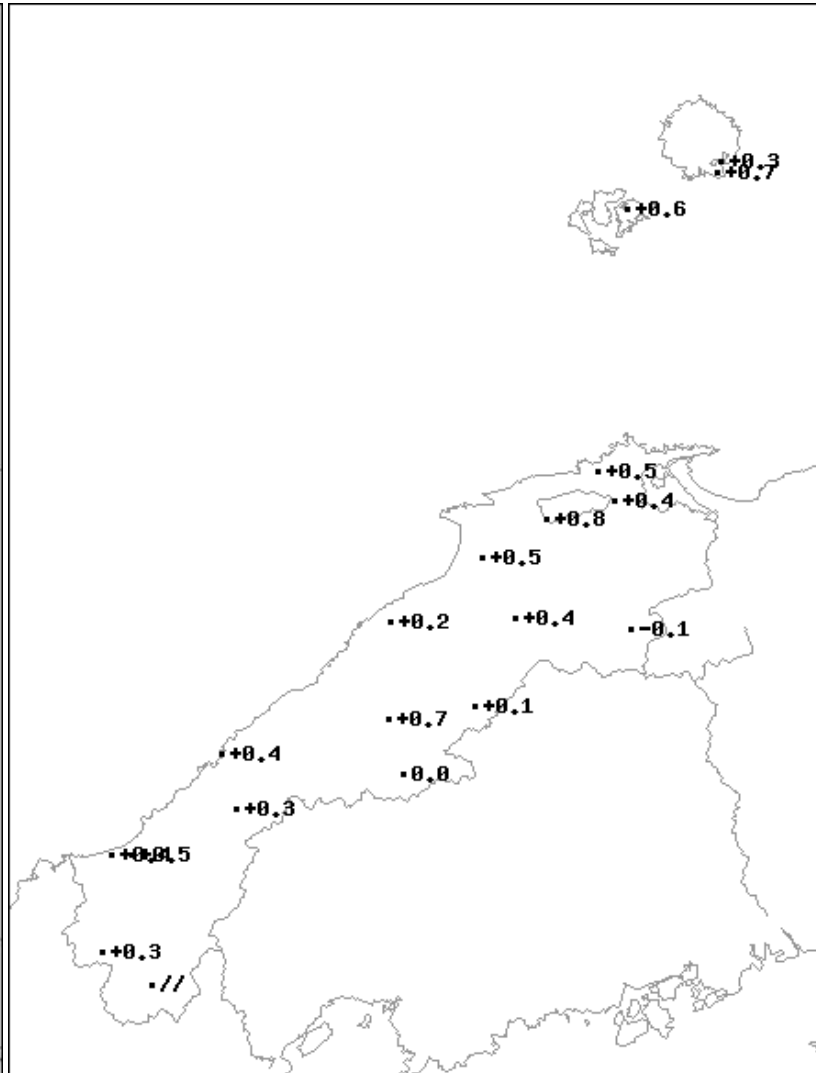
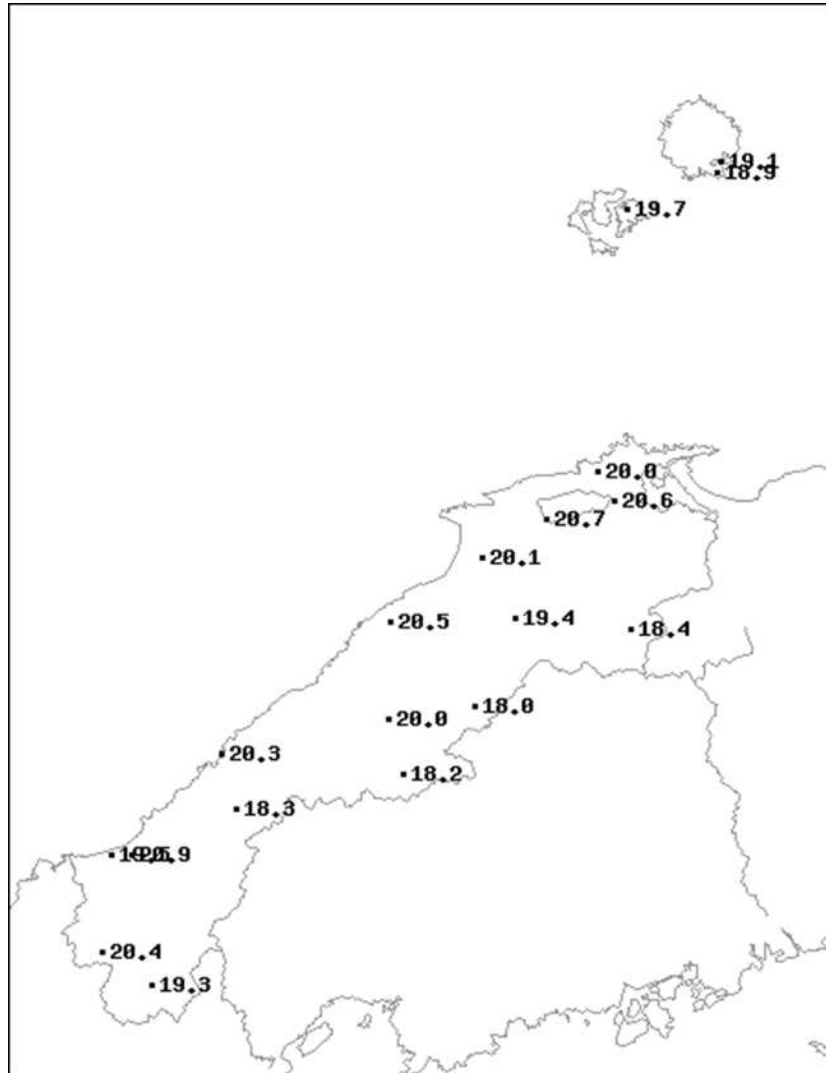


6月上旬のアメダス気象分布図（平均気温）

平均気温（℃）

平年差（℃）

観測値・平年値（℃）



地点名	実況値	平年値	平年差
西郷	19.1	18.8	+0.3
西郷岬	18.9	18.2	+0.7
海士	19.7	19.1	+0.6
鹿島	20.0	19.5	+0.5
斐川	20.7	19.9	+0.8
松江	20.6	20.2	+0.4
出雲	20.1	19.6	+0.5
大田	20.5	20.3	+0.2
掛合	19.4	19.0	+0.4
横田	18.4	18.5	-0.1
赤名	18.0	17.9	+0.1
川本	20.0	19.3	+0.7
浜田	20.3	19.9	+0.4
瑞穂	18.2	18.2	0.0
弥栄	18.3	18.0	+0.3
高津	19.5	19.1	+0.4
益田	20.9	20.4	+0.5
津和野	20.4	20.1	+0.3
吉賀	19.3	//	//

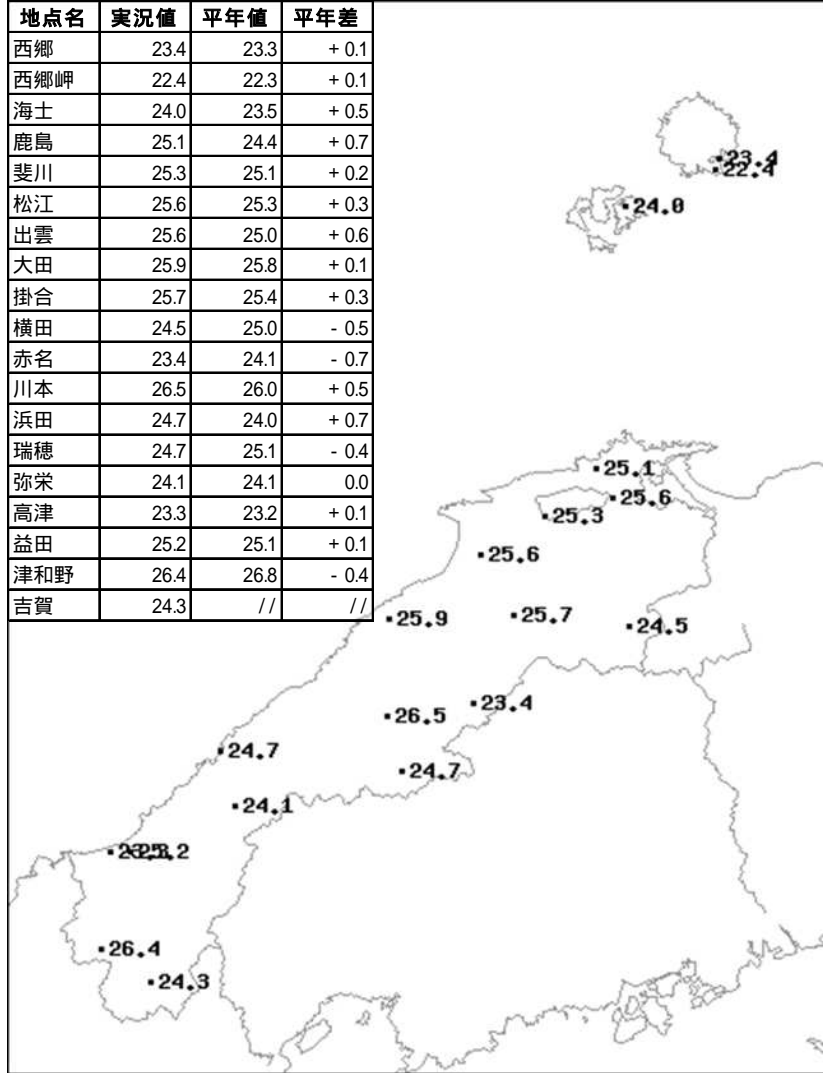
凡例

- D 正常値
- 現象なし
- D) 準正常値
- D] 資料不足値
- X 資料なし
- // 平年値なし

6月上旬のアメダス気象分布図（最高気温・最低気温の旬平均）

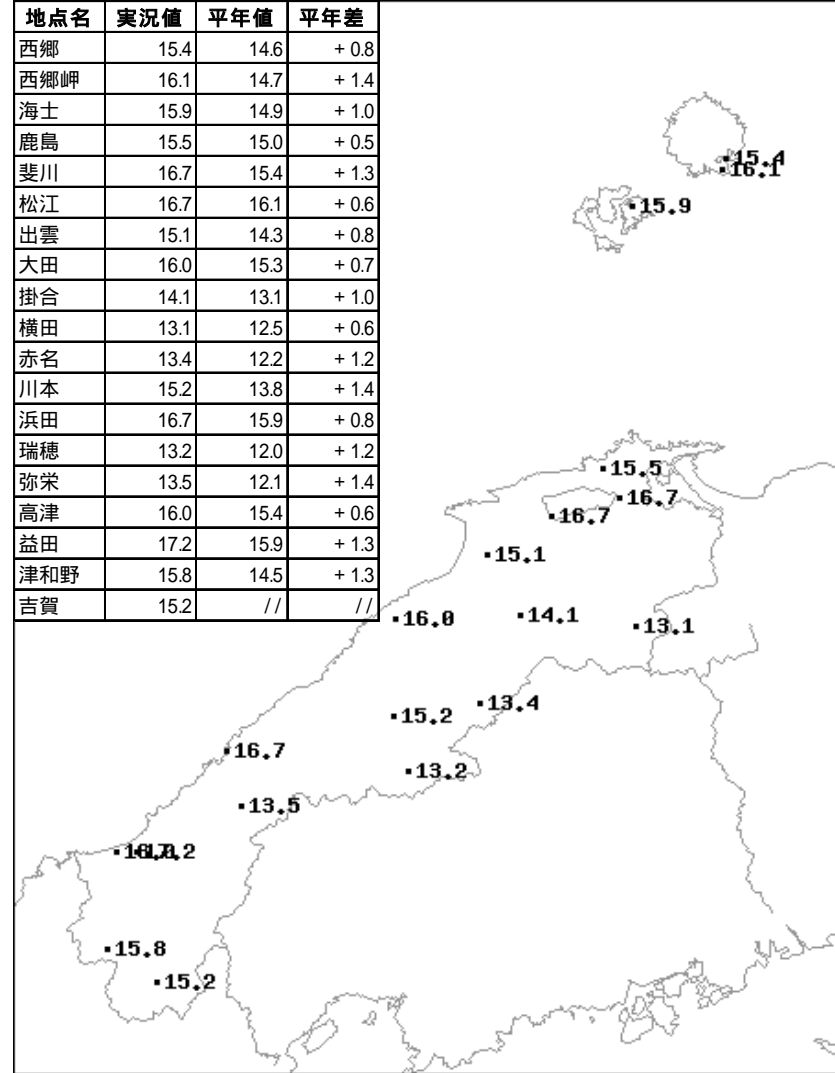
最高気温の旬平均（ ）

地点名	実況値	平年値	平年差
西郷	23.4	23.3	+0.1
西郷岬	22.4	22.3	+0.1
海士	24.0	23.5	+0.5
鹿島	25.1	24.4	+0.7
斐川	25.3	25.1	+0.2
松江	25.6	25.3	+0.3
出雲	25.6	25.0	+0.6
大田	25.9	25.8	+0.1
掛合	25.7	25.4	+0.3
横田	24.5	25.0	-0.5
赤名	23.4	24.1	-0.7
川本	26.5	26.0	+0.5
浜田	24.7	24.0	+0.7
瑞穂	24.7	25.1	-0.4
弥栄	24.1	24.1	0.0
高津	23.3	23.2	+0.1
益田	25.2	25.1	+0.1
津和野	26.4	26.8	-0.4
吉賀	24.3	//	//



最低気温の旬平均（ ）

地点名	実況値	平年値	平年差
西郷	15.4	14.6	+0.8
西郷岬	16.1	14.7	+1.4
海士	15.9	14.9	+1.0
鹿島	15.5	15.0	+0.5
斐川	16.7	15.4	+1.3
松江	16.7	16.1	+0.6
出雲	15.1	14.3	+0.8
大田	16.0	15.3	+0.7
掛合	14.1	13.1	+1.0
横田	13.1	12.5	+0.6
赤名	13.4	12.2	+1.2
川本	15.2	13.8	+1.4
浜田	16.7	15.9	+0.8
瑞穂	13.2	12.0	+1.2
弥栄	13.5	12.1	+1.4
高津	16.0	15.4	+0.6
益田	17.2	15.9	+1.3
津和野	15.8	14.5	+1.3
吉賀	15.2	//	//

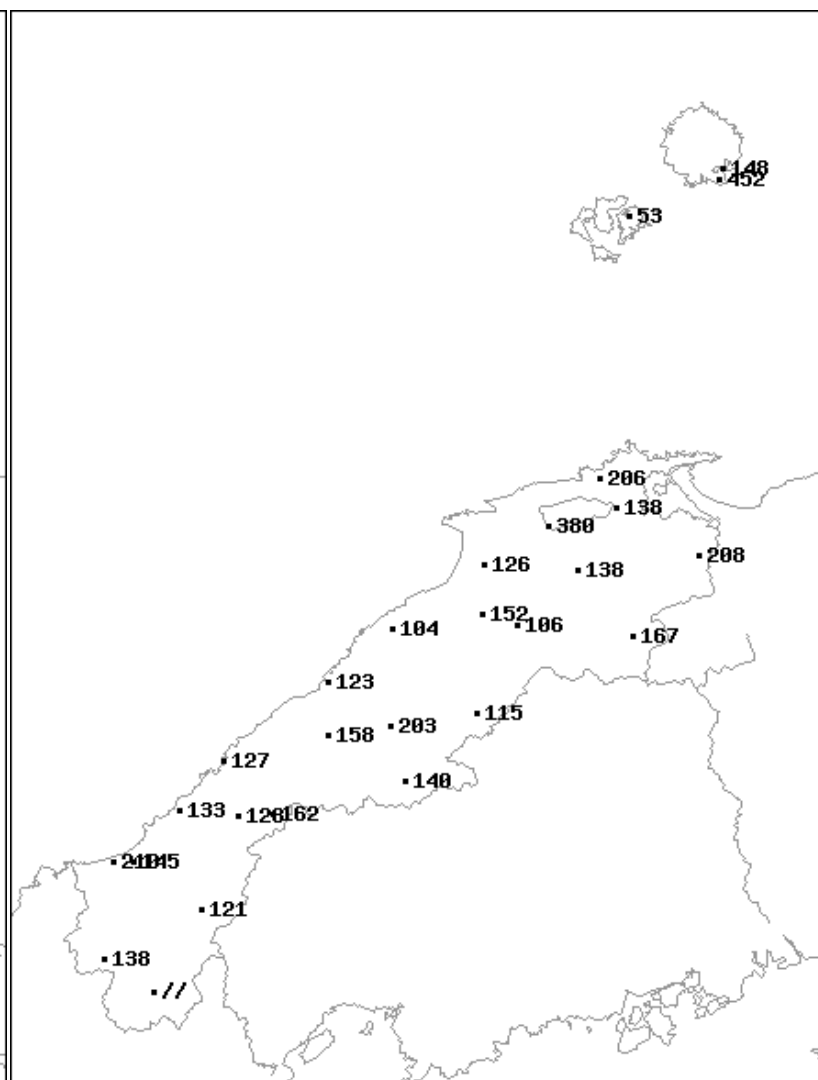
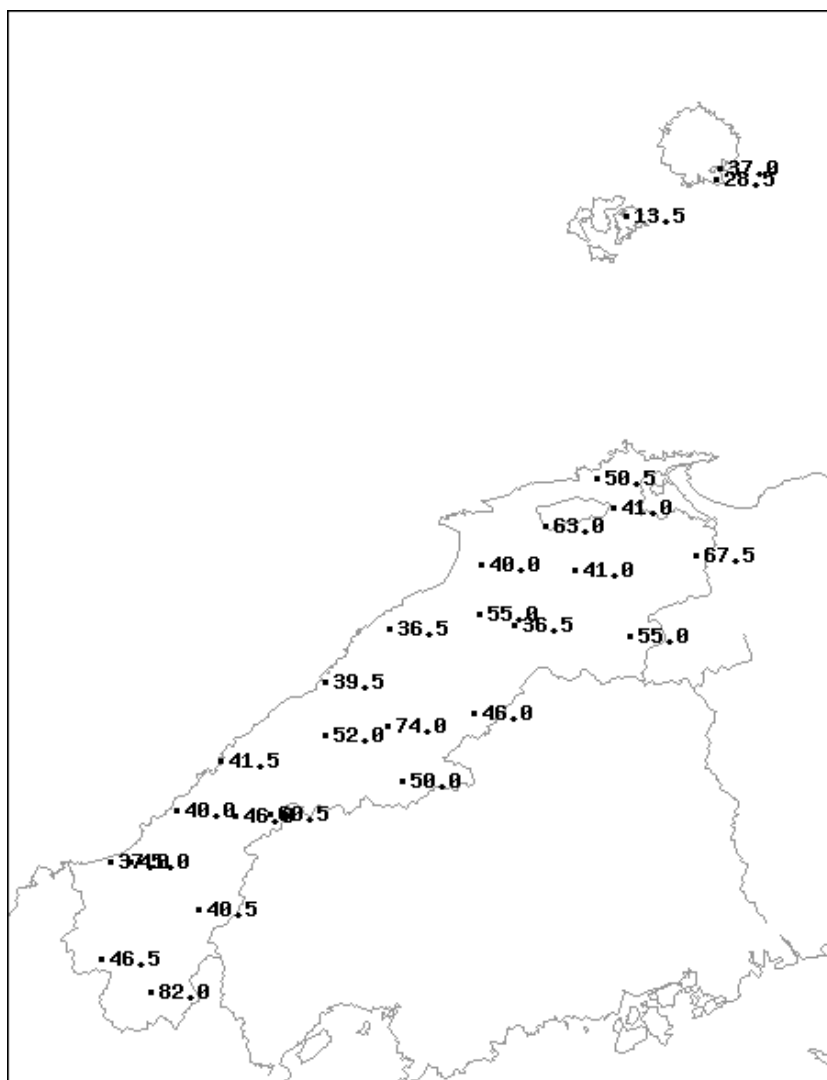


6月上旬のアメダス気象分布図（降水量）

降水量 (mm)

平年比 (%)

観測値・平年値 (mm)



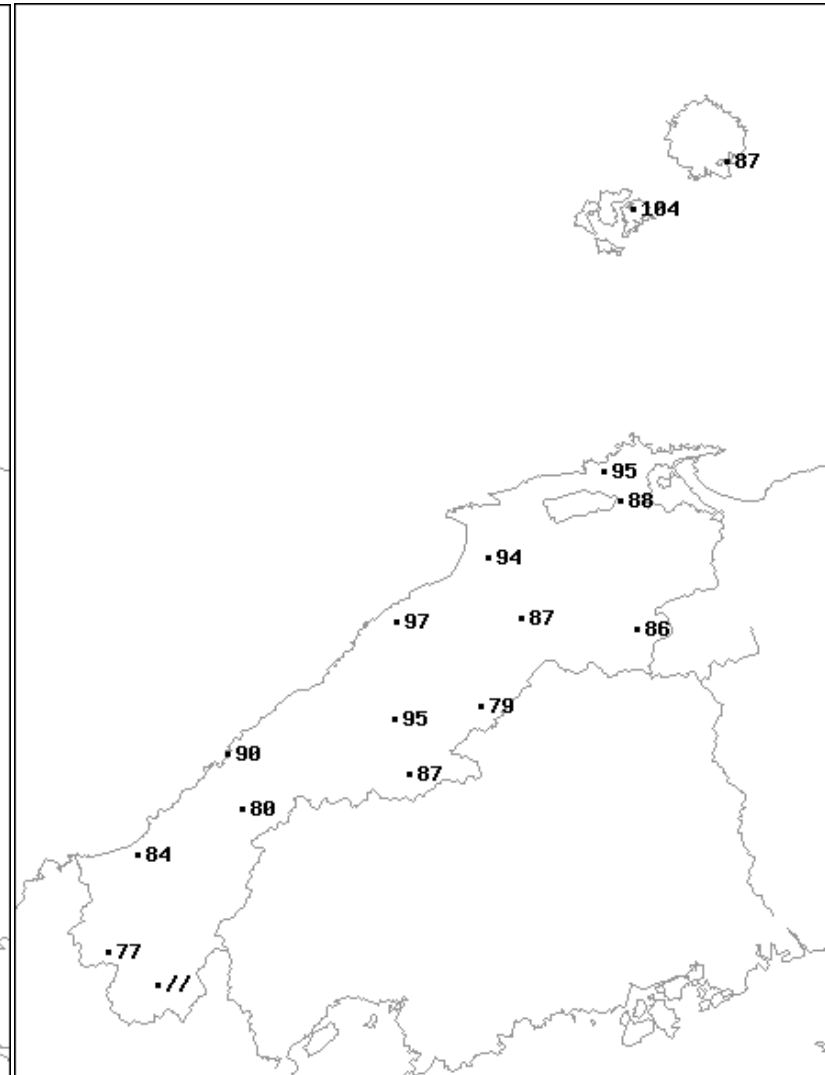
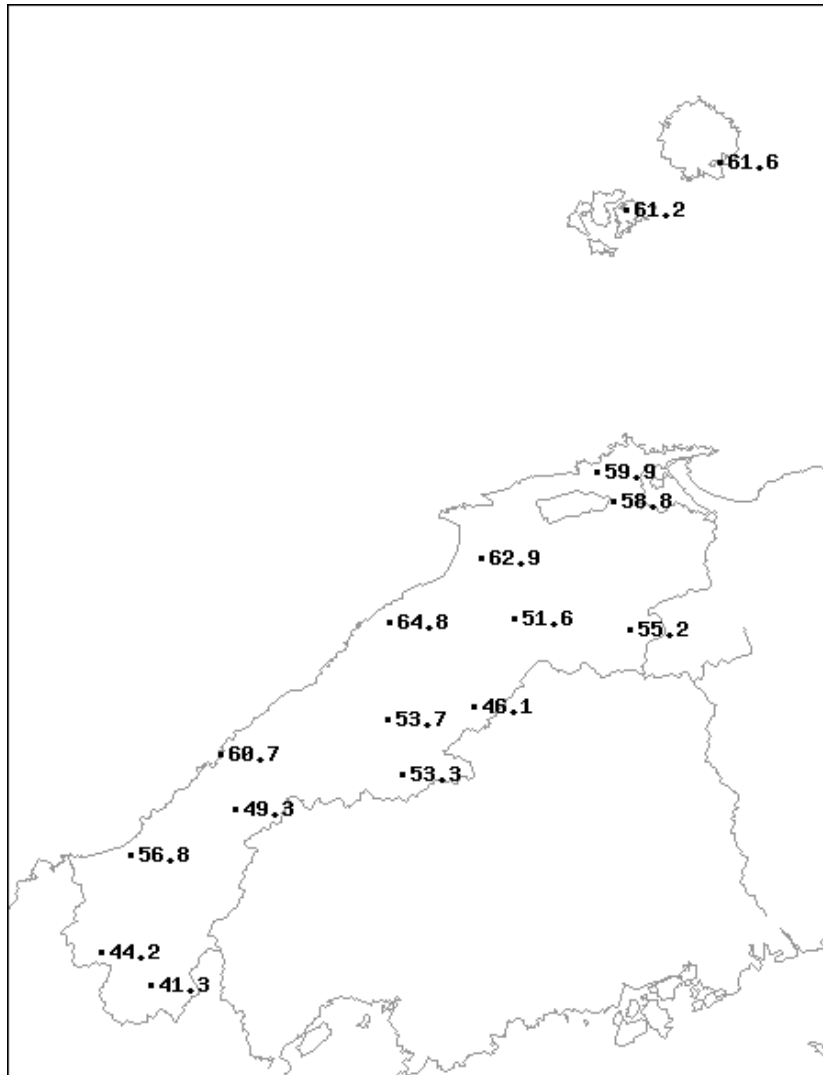
地点名	実況値	平年値	平年比(%)
西郷	37.0	25.0	148
西郷岬	28.5	6.3	452
海士	13.5	25.7	53
鹿島	50.5	24.5	206
斐川	63.0	16.6	380
松江	41.0	29.7	138
出雲	40.0	31.7	126
大東	41.0	29.8	138
伯太	67.5	32.5	208
佐田	55.0	36.2	152
大田	36.5	35.1	104
掛合	36.5	34.4	106
横田	55.0	32.9	167
福光	39.5	32.2	123
赤名	46.0	39.9	115
桜江	52.0	32.9	158
川本	74.0	36.4	203
浜田	41.5	32.8	127
瑞穂	50.0	35.6	140
三隅	40.0	30.0	133
弥栄	46.0	35.8	128
波佐	60.5	37.4	162
高津	37.0	17.6	210
益田	45.0	31.0	145
匹見	40.5	33.6	121
津和野	46.5	33.7	138
吉賀	82.0	//	//

6月上旬のアメダス気象分布図（日照時間）

日照時間（h）

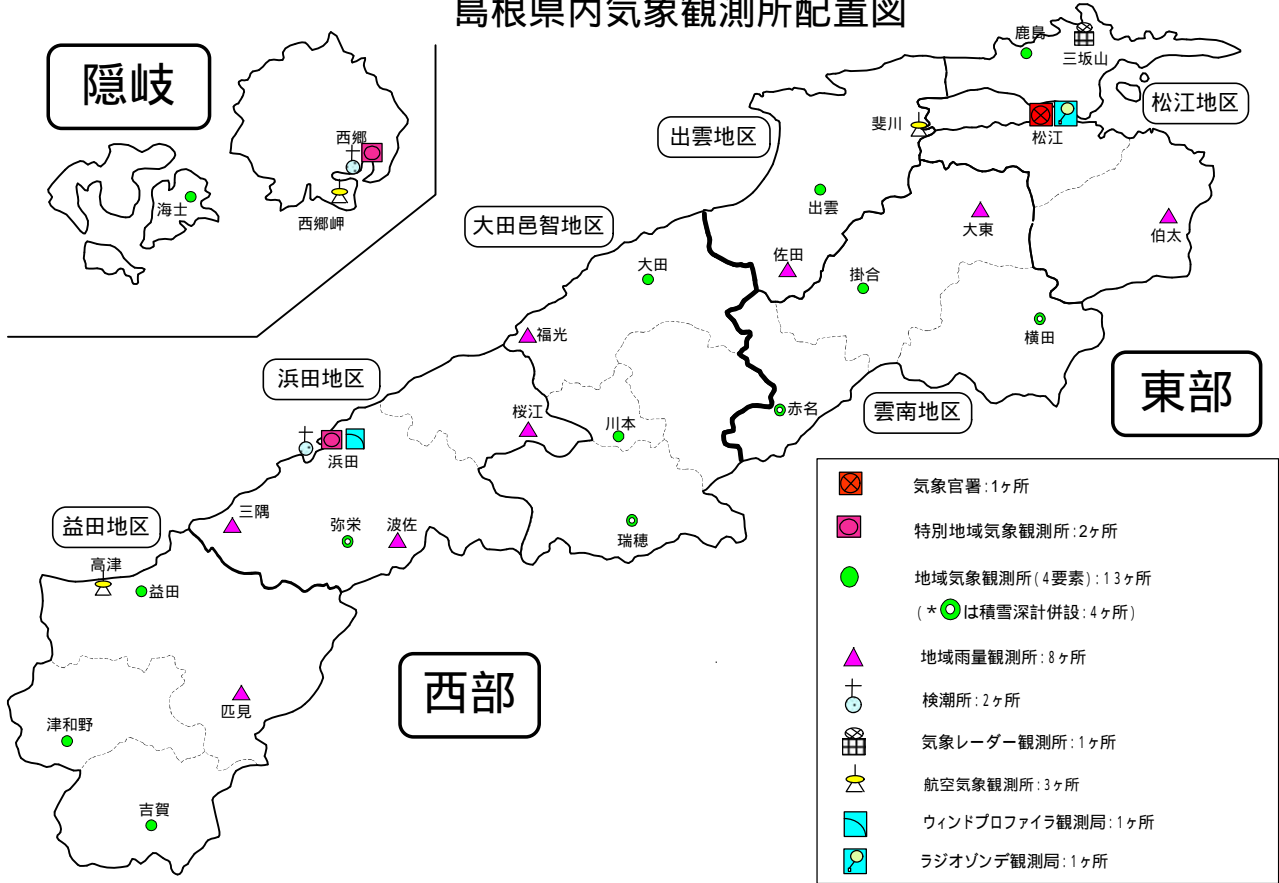
平年比（%）

観測値・平年値（h）



地点名	実況値	平年値	平年比(%)
西郷	61.6	70.5	87
海士	61.2	58.6	104
鹿島	59.9	63.2	95
松江	58.8	67.2	88
出雲	62.9	66.7	94
大田	64.8	66.8	97
掛合	51.6	59.5	87
横田	55.2	63.9	86
赤名	46.1	58.2	79
川本	53.7	56.7	95
浜田	60.7	67.3	90
瑞穂	53.3	61.4	87
弥栄	49.3	61.3	80
益田	56.8	67.7	84
津和野	44.2	57.1	77
吉賀	41.3	//	//

島根県内気象観測所配置図



平成27年1月1日現在

島根県地域気象観測所（アメダス）所在地一覧表

観測所	気温	降水量	日照	風向 風速	積雪	所在地	緯度	経度	海面上 の高さ
西郷						隠岐郡隠岐の島町西町大城ノ一（西郷特別地域気象観測所）	36°12.2'	133°20.0'	27m
西郷岬						隠岐郡隠岐の島町岬町（隠岐航空気象観測所）	36°10.7'	133°19.4'	80m
海士						隠岐郡海士町海士	36°05.8'	133°05.8'	3m
鹿島						松江市鹿島町北講武	35°31.2'	133°01.3'	5m
斐川						出雲市斐川町沖州（出雲航空気象観測所）	35°24.8'	132°53.4'	2m
松江						松江市西津田（松江地方気象台）	35°27.4'	133°03.9'	17m
出雲						出雲市芦渡町	35°19.9'	132°43.8'	20m
大東						雲南市大東町下阿用	35°19.1'	132°57.9'	56m
伯太						安来市伯太町母里	35°21.0'	133°16.4'	23m
佐田						出雲市佐田町大呂	35°13.3'	132°43.4'	100m
大田						大田市大田町大田	35°11.4'	132°29.8'	30m
掛合						雲南市掛合町掛合	35°11.8'	132°48.9'	215m
横田						仁多郡奥出雲町稲原	35°10.4'	133°06.2'	369m
福光						大田市温泉津町福光	35°04.2'	132°20.0'	8m
赤名						飯石郡飯南町下赤名	35°00.1'	132°42.7'	444m
桜江						江津市桜江町川戸	34°57.2'	132°20.0'	32m
川本						邑智郡川本町川本	34°58.6'	132°29.5'	132m
浜田						浜田市大辻町（浜田特別地域気象観測所）	34°53.8'	132°04.2'	19m
瑞穂						邑智郡邑南町淀原	34°51.2'	132°31.8'	327m
三隅						浜田市三隅町三隅	34°47.3'	131°57.5'	11m
弥栄						浜田市弥栄町長安本郷	34°46.6'	132°06.5'	380m
波佐						浜田市金城町波佐	34°46.8'	132°11.8'	370m
高津						益田市内田町（石見航空気象観測所）	34°40.5'	131°47.4'	54m
益田						益田市あけぼの東町	34°40.6'	131°50.6'	4m
匹見						益田市匹見町匹見	34°34.3'	132°01.0'	259m
津和野						鹿足郡津和野町森村	34°27.7'	131°46.2'	165m
吉賀						鹿足郡吉賀町七日市	34°23.5'	131°53.6'	250m