

島根県の気象概況(旬の速報)

平成 28 年 1 月中旬

松江地方気象台

気象概況 平成 28 年 1 月中旬

期間中は、低気圧と冬型の気圧配置の影響で曇りや雨の日が続き、19日は強い寒気が入ったため、暴風や大雪となった。

冬型の気圧配置が強まり、強い寒気が入った影響で、気温が平年を大きく下回ることがあり、旬の気温も平年並みか低くなった。

日付	天気概況	松江(06時～18時)	松江(18時～翌06時)
11日	九州の南海上を低気圧が東進	曇一時晴後時々雨	曇時々雨
12日	四国の南海上を低気圧が東進し次第に冬型の気圧配置となる	雨時々みぞれ	雨時々みぞれ
13日	冬型の気圧配置が強まる	雨一時みぞれ後曇	みぞれ時々曇
14日	強い冬型の気圧配置	曇時々雨、あられを伴う	曇一時雨、みぞれを伴う
15日	冬型の気圧配置	曇時々雨一時みぞれ、あられを伴う	曇
16日	高気圧に覆われるが、次第に気圧の谷が接近	晴一時曇	晴時々曇一時雨
17日	低気圧が九州の南岸から四国の南岸を東進	曇後一時雨、霧を伴う	雨
18日	低気圧が四国の南岸を東進後、冬型の気圧配置が強まる	雨	曇時々雪、大風を伴う
19日	強い冬型の気圧配置	雪時々曇、大風を伴う	雪一時みぞれ、大風を伴う
20日	強い冬型の気圧配置は次第に緩む	曇時々みぞれ、あられを伴う	曇り時々雨一時みぞれ、あられを伴う

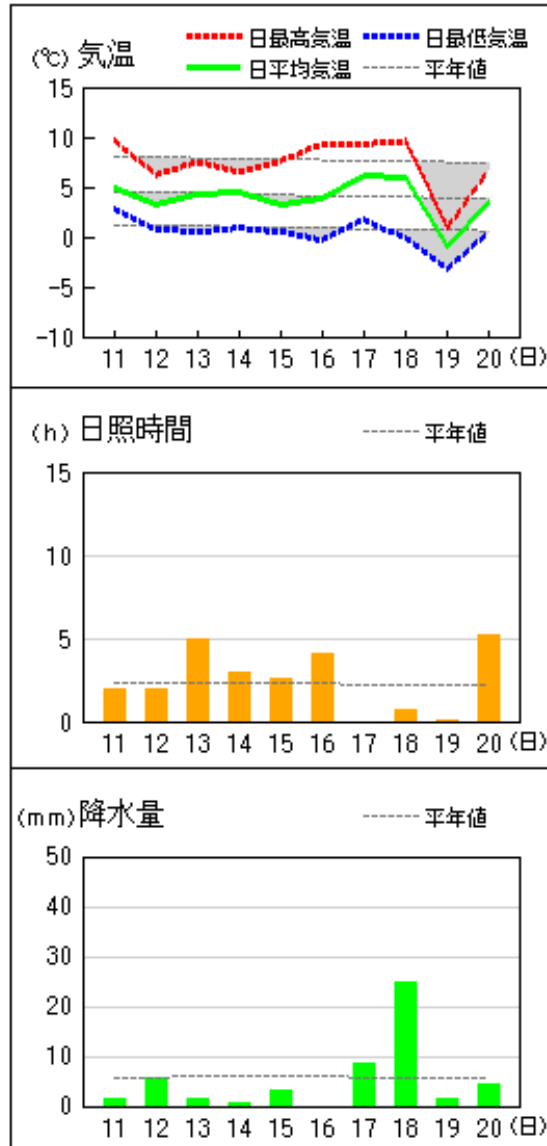
気象官署・特別地域気象観測所の観測値(1月中旬)

要素	気温()						降水量(mm)		日照時間(h)	
	平均		最高		最低		本年	平年	本年	平年
	本年	平年	本年	平年	本年	平年				
松江	3.8	4.4	6.9	8.1	1.3	1.2	84.0	51.0	17.7	21.8
浜田	5.1	6.0	8.3	9.2	1.9	2.9	65.0	38.1	13.5	21.6
西郷	3.9	4.2	7.3	7.7	0.4	1.0	51.5	60.7	24.5	22.5

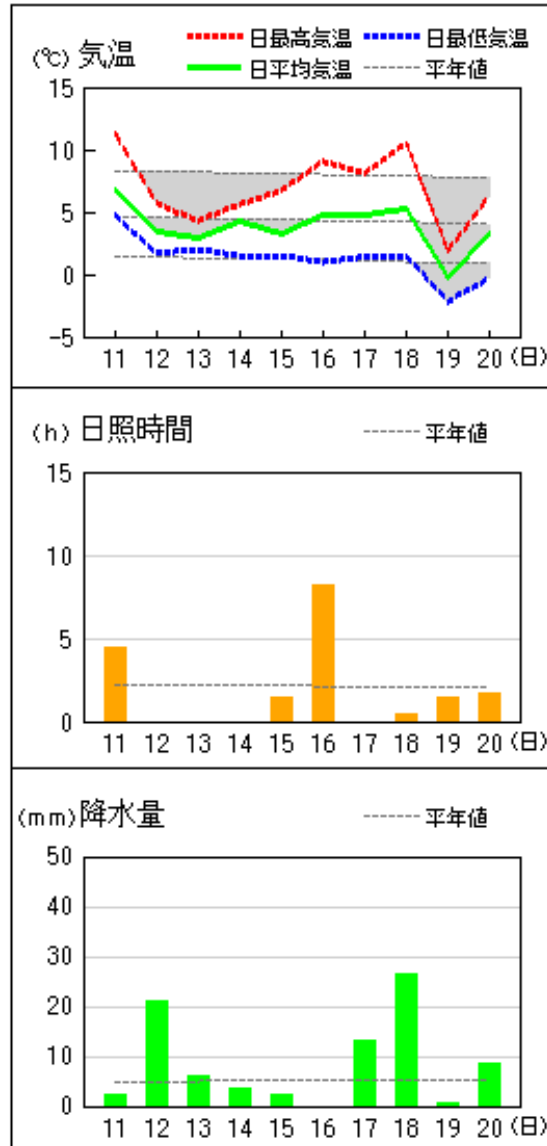
平均気温は、	松江 低い	浜田 低い	西郷 平年並
降水量は、	松江 多い	浜田 多い	西郷 平年並
日照時間は、	松江 少ない	浜田 少ない	西郷 平年並

アメダス 気象経過図：2016年01月11日-2016年01月20日

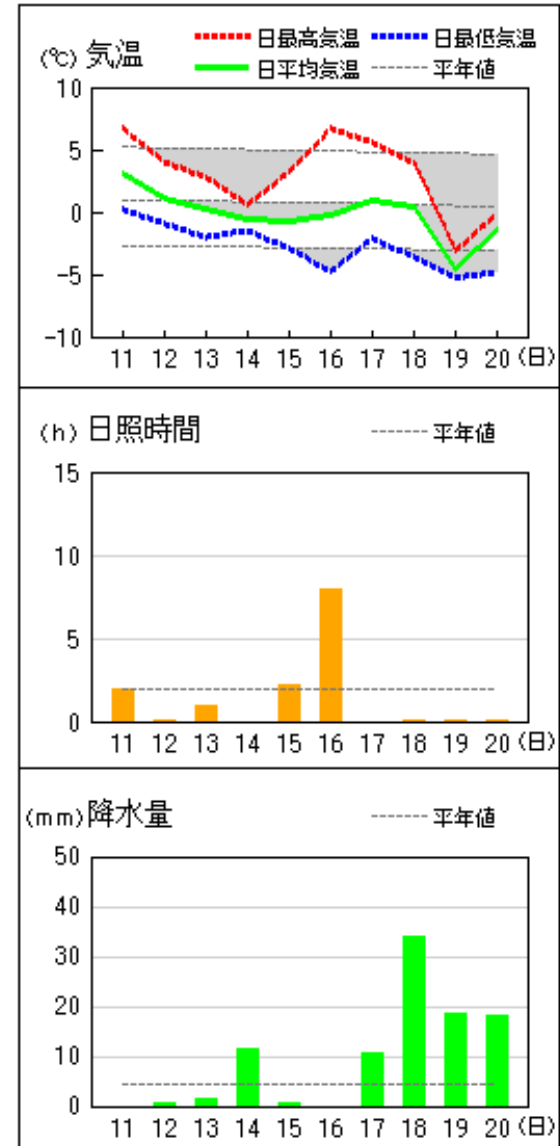
西郷



松江

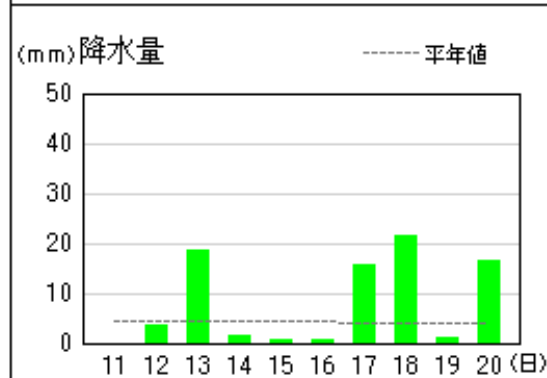
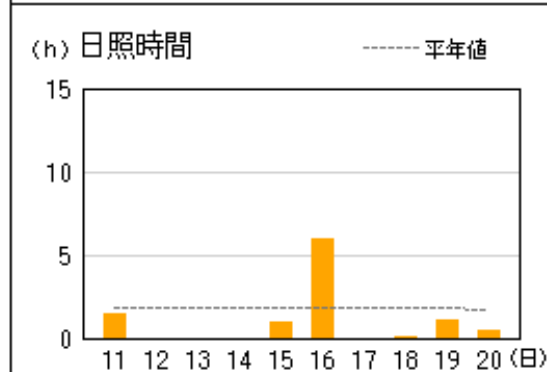
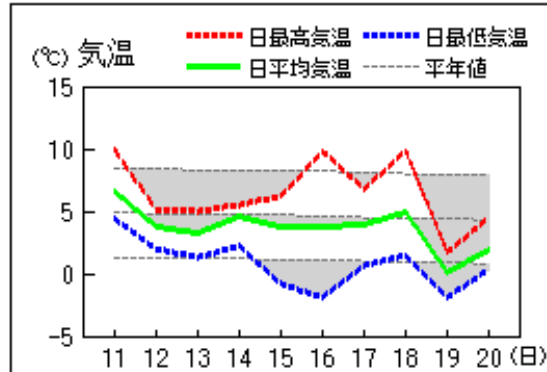


横田

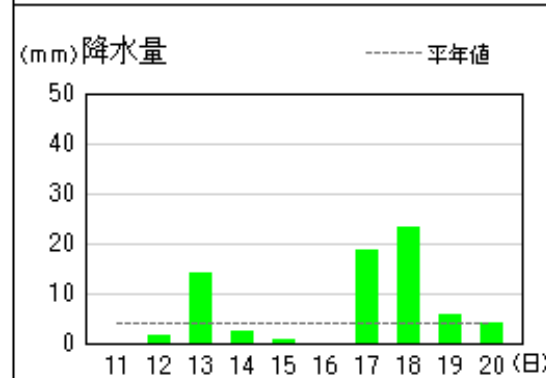
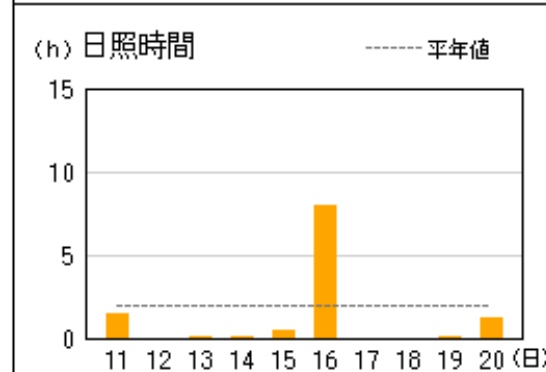
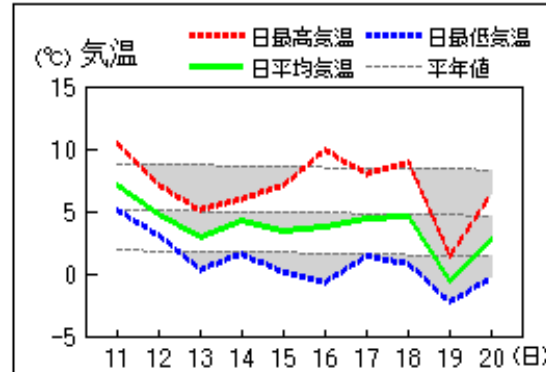


アメダス 気象経過図：2016年01月11日-2016年01月20日

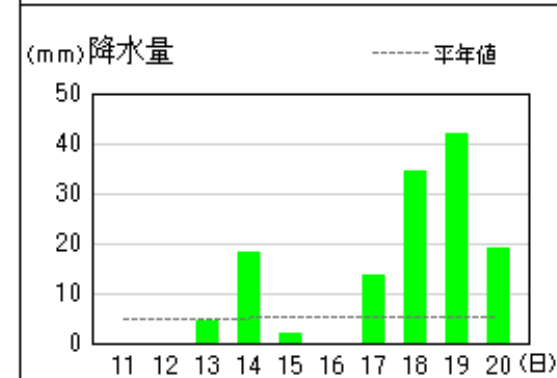
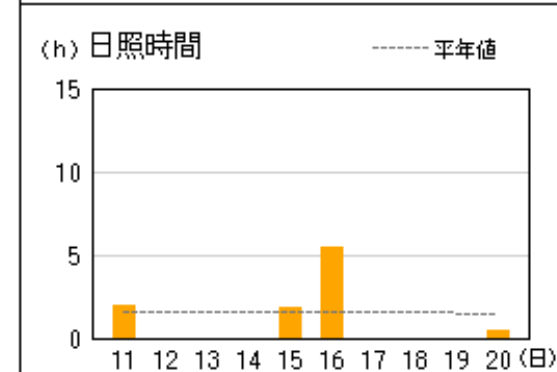
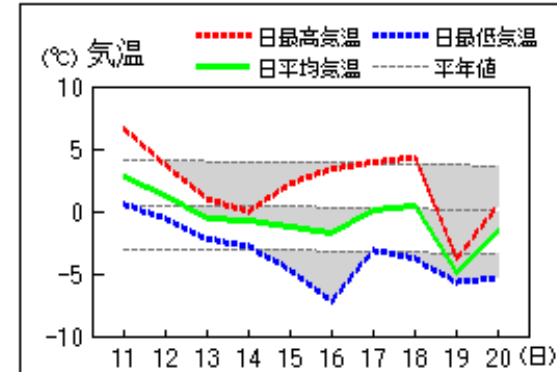
出雲



大田

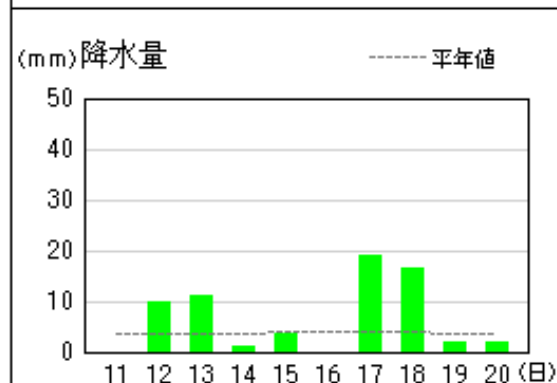
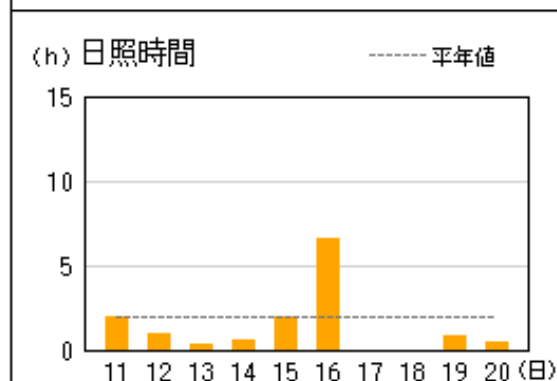
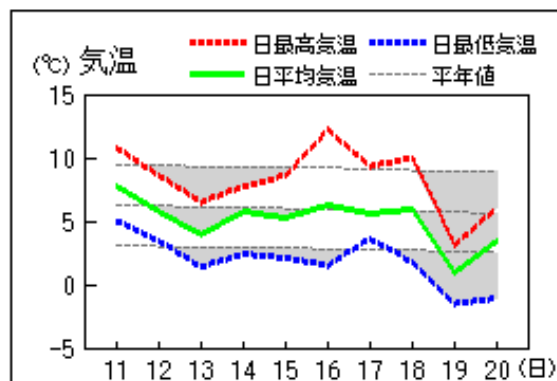


赤名

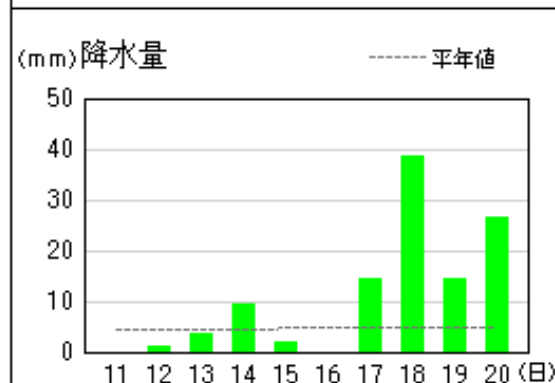
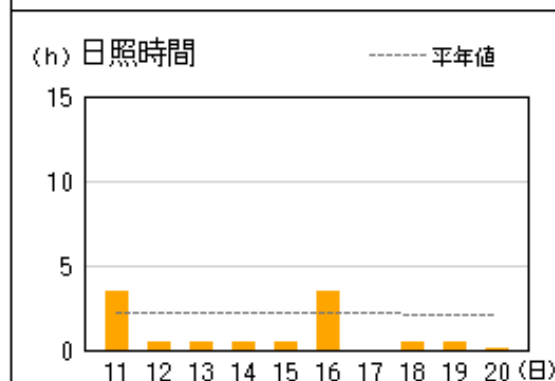
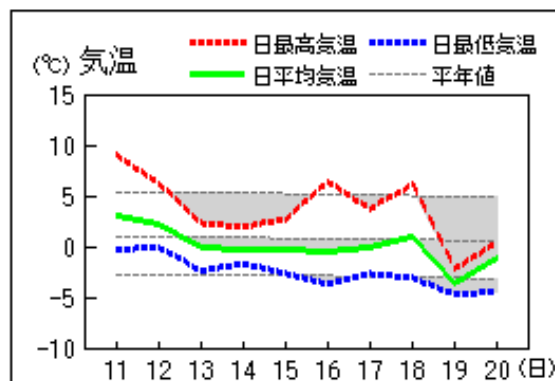


アメダス 気象経過図：2016年01月11日-2016年01月20日

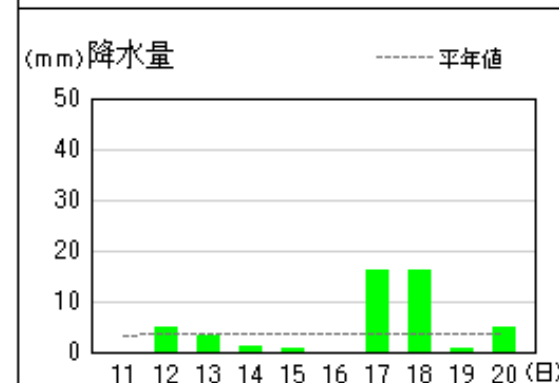
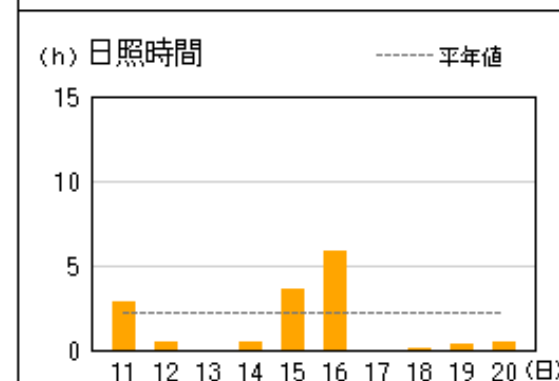
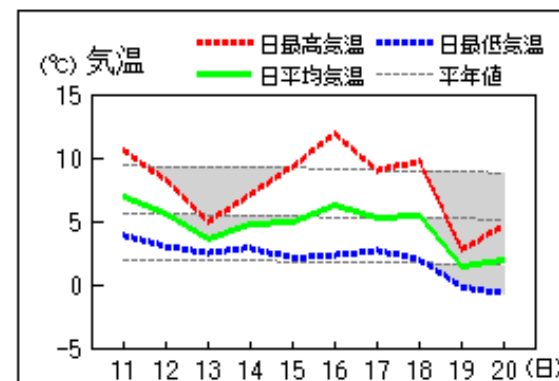
浜田



瑞穂



益田

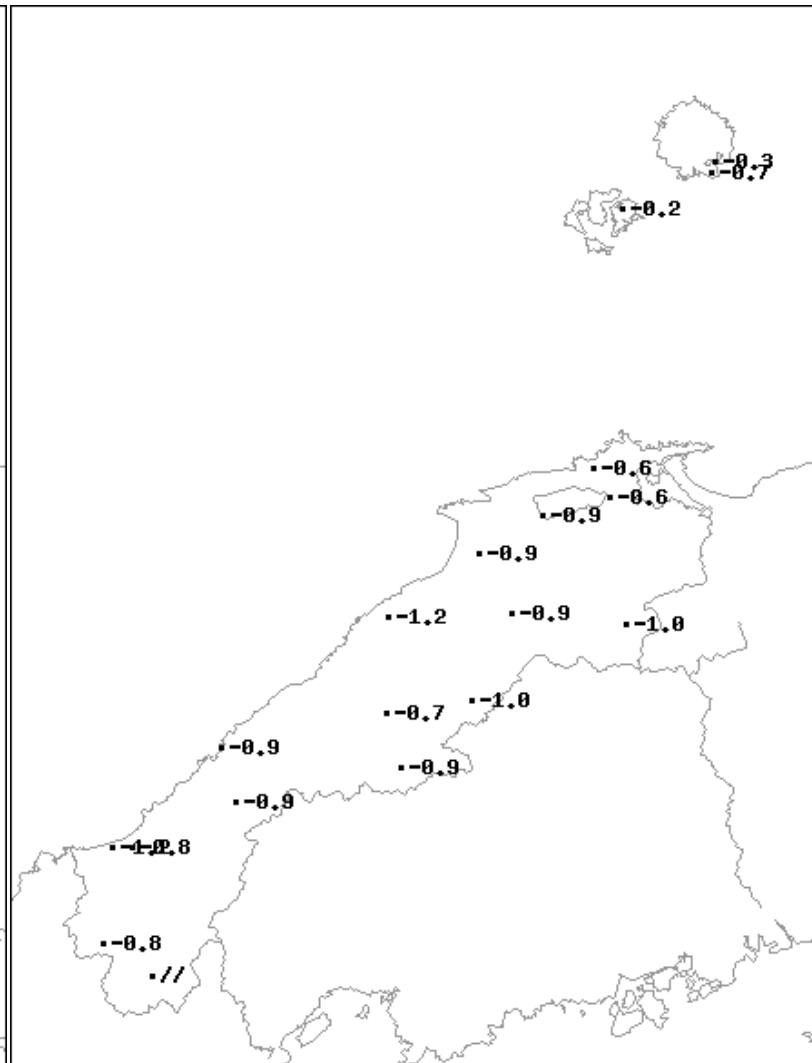
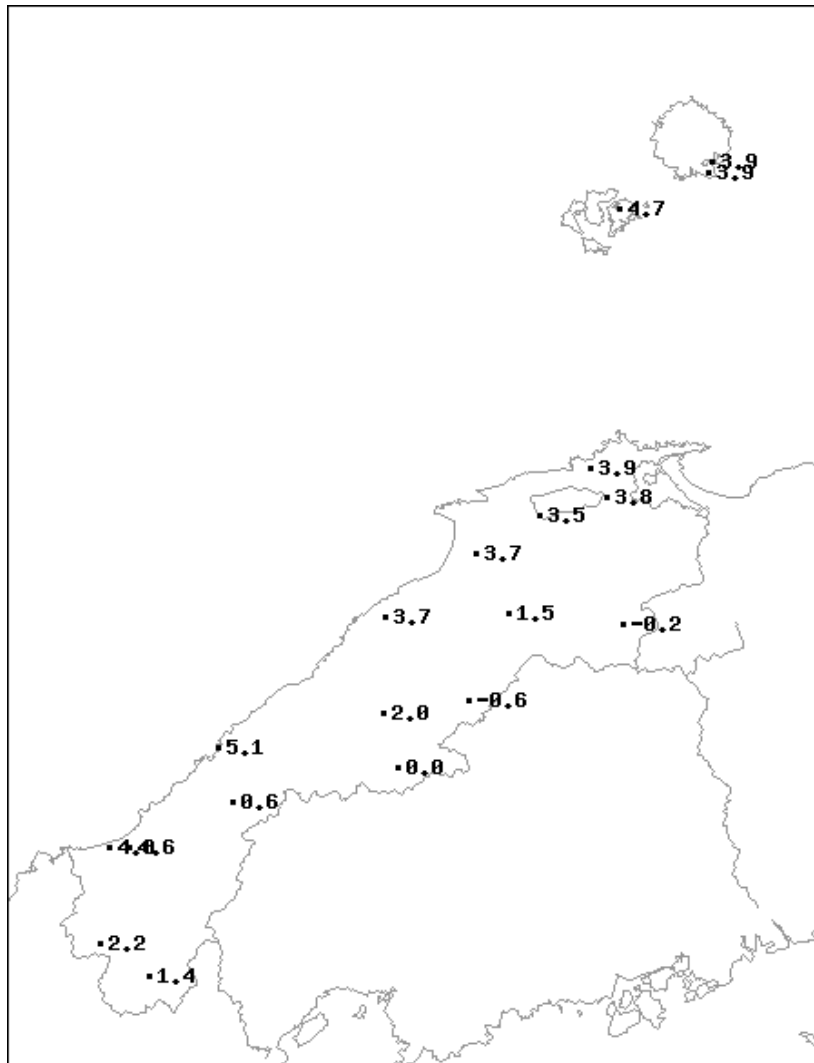


1月中旬のアメダス気象分布図（平均気温）

平均気温（ ）

平年差（ ）

観測値・平年値（ ）



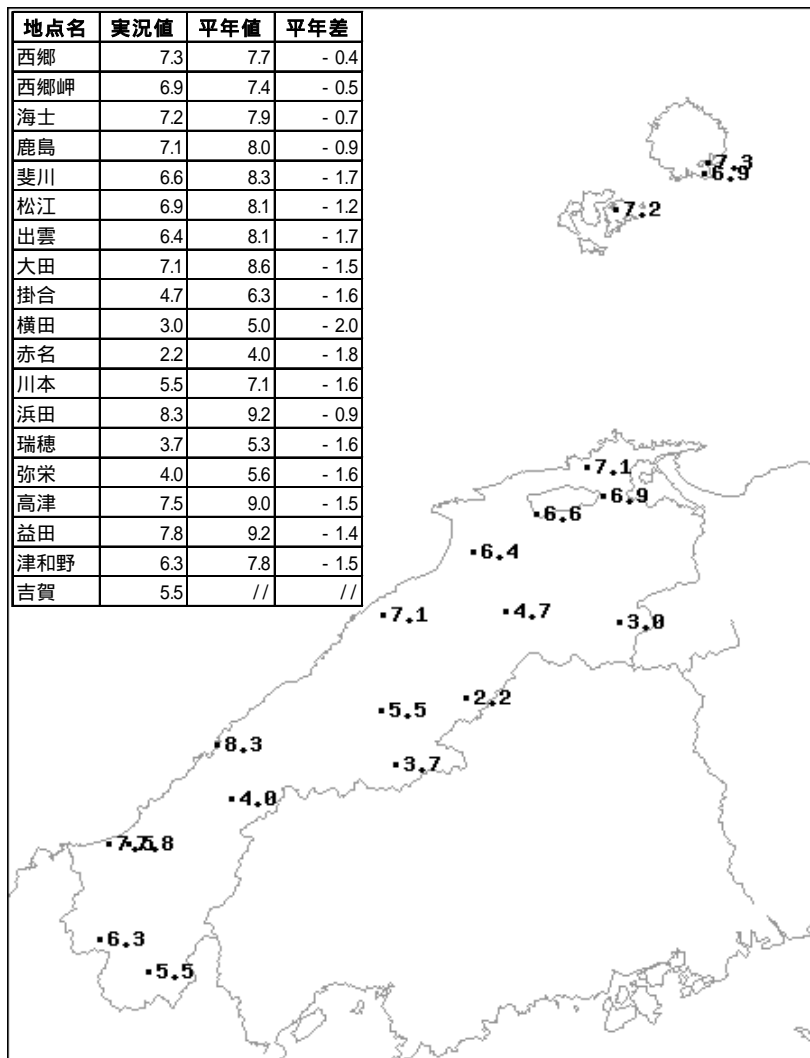
地点名	実況値	平年値	平年差
西郷	3.9	4.2	- 0.3
西郷岬	3.9	4.6	- 0.7
海士	4.7	4.9	- 0.2
鹿島	3.9	4.5	- 0.6
斐川	3.5	4.4	- 0.9
松江	3.8	4.4	- 0.6
出雲	3.7	4.6	- 0.9
大田	3.7	4.9	- 1.2
掛合	1.5	2.4	- 0.9
横田	-0.2	0.8	- 1.0
赤名	-0.6	0.4	- 1.0
川本	2.0	2.7	- 0.7
浜田	5.1	6.0	- 0.9
瑞穂	0.0	0.9	- 0.9
弥栄	0.6	1.5	- 0.9
高津	4.0	5.2	- 1.2
益田	4.6	5.4	- 0.8
津和野	2.2	3.0	- 0.8
吉賀	1.4	//	//

凡例

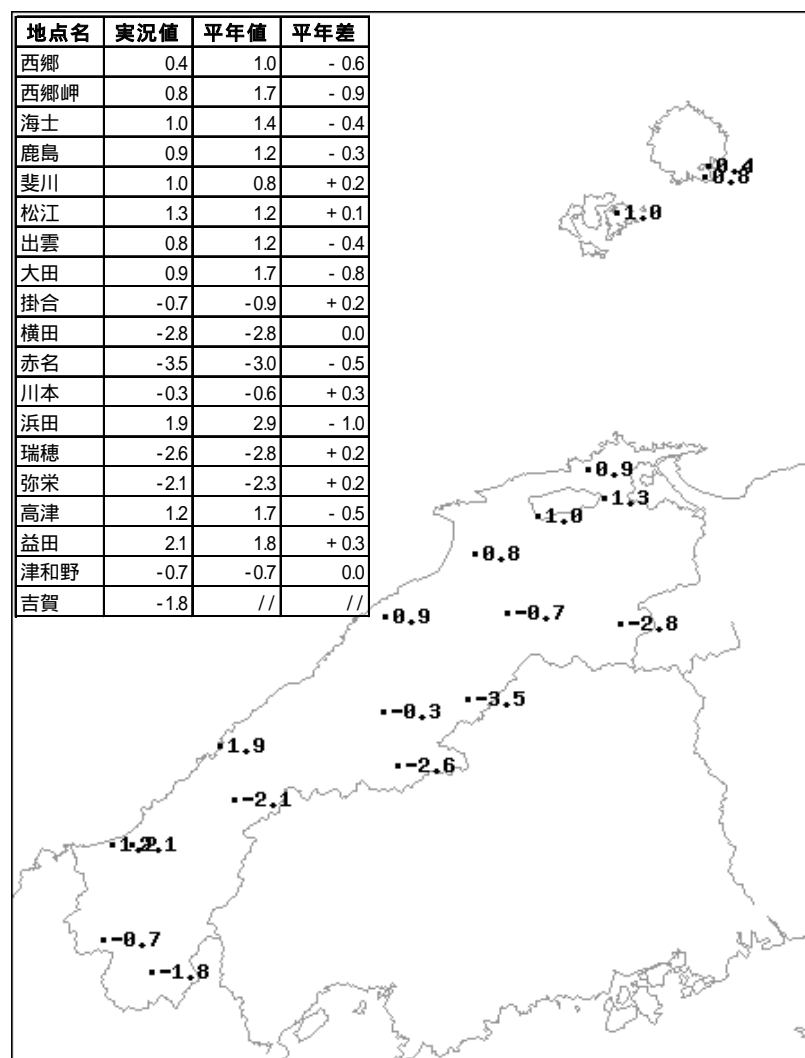
- D 正常値
- 現象なし
- D) 準正常値
- D] 資料不足値
- X 資料なし
- // 平年値なし

1月中旬のアメダス気象分布図（最高気温・最低気温の旬平均）

最高気温の旬平均（ ）



最低気温の旬平均（ ）

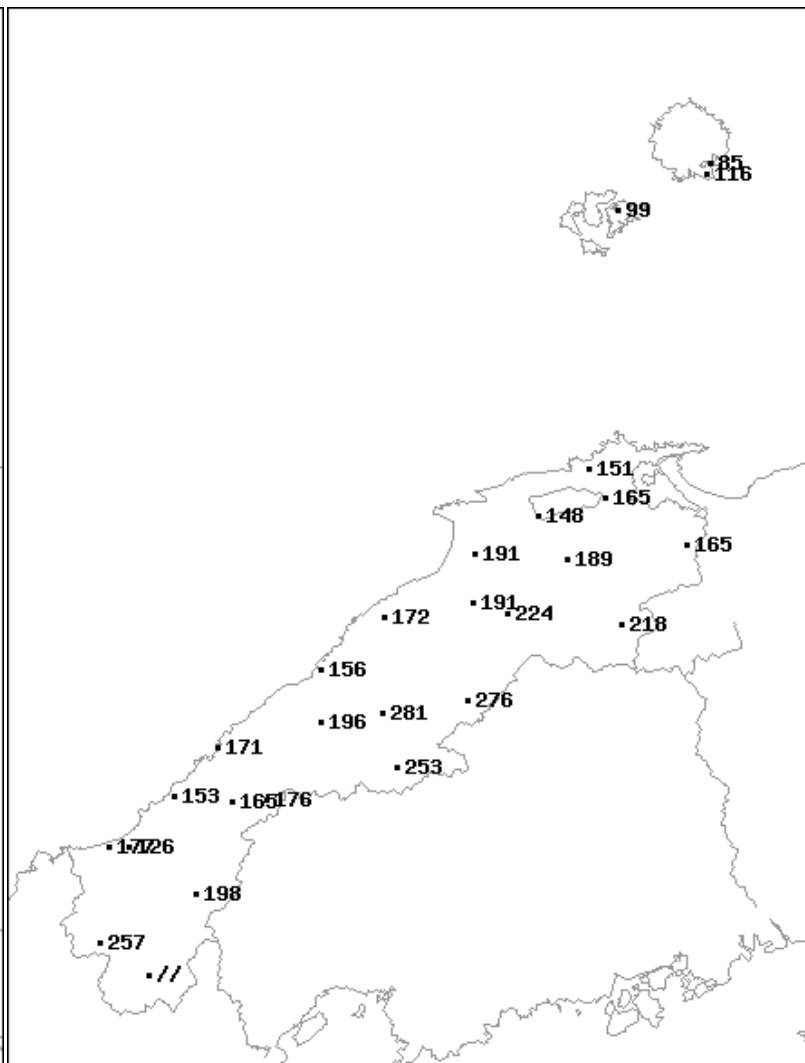
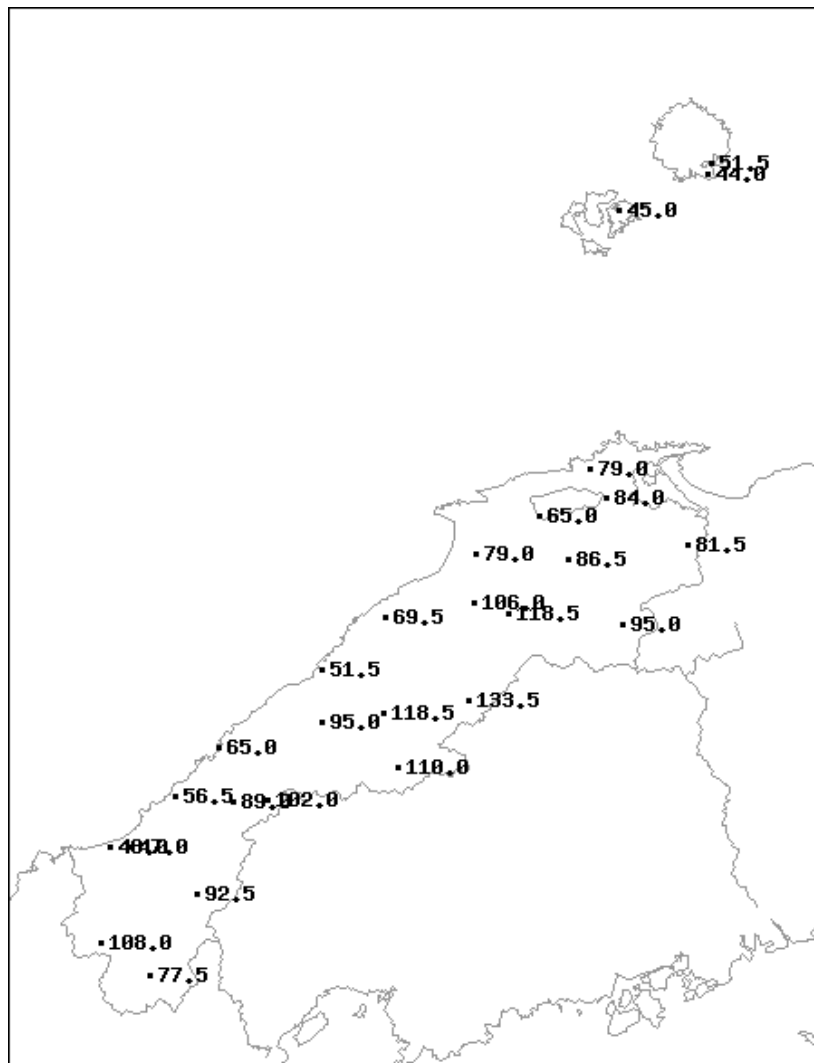


1月中旬のアメダス気象分布図（降水量）

降水量（mm）

平年比（%）

観測値・平年値（mm）



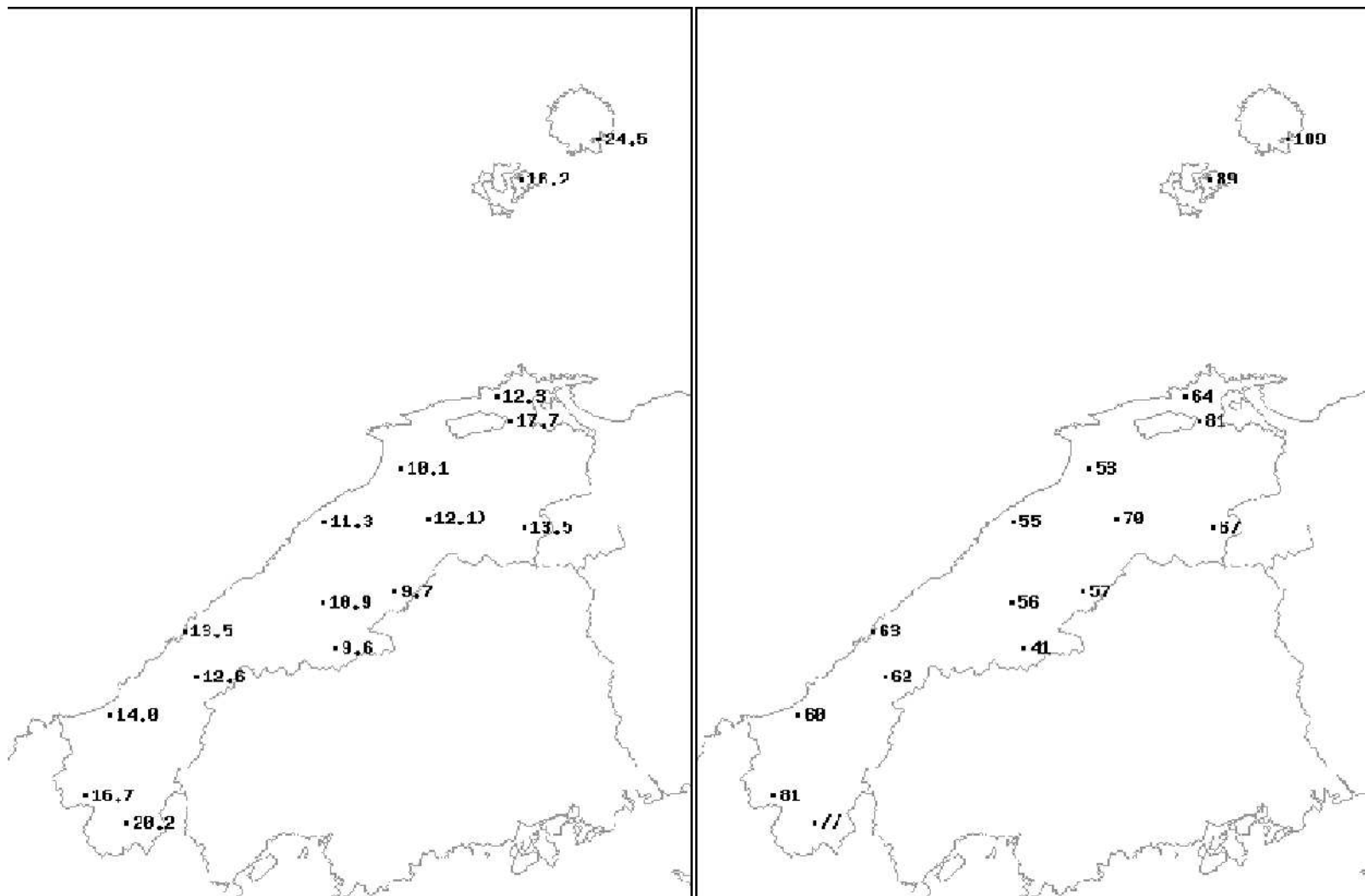
地点名	実況値	平年値	平年比(%)
西郷	51.5	60.7	85
西郷岬	44.0	37.8	116
海士	45.0	45.6	99
鹿島	79.0	52.4	151
斐川	65.0	43.8	148
松江	84.0	51.0	165
出雲	79.0	41.3	191
大東	86.5	45.7	189
伯太	81.5	49.4	165
佐田	106.0	55.5	191
大田	69.5	40.3	172
掛合	118.5	52.9	224
横田	95.0	43.5	218
福光	51.5	33.1	156
赤名	133.5	48.3	276
桜江	95.0	48.5	196
川本	118.5	42.1	281
浜田	65.0	38.1	171
瑞穂	110.0	43.5	253
三隅	56.5	37.0	153
弥栄	89.0	53.8	165
波佐	102.0	58.1	176
高津	48.0	27.1	177
益田	47.0	37.4	126
匹見	92.5	46.6	198
津和野	108.0	42.0	257
吉賀	77.5	//	//

1月中旬のアメダス気象分布図（日照時間）

日照時間 (h)

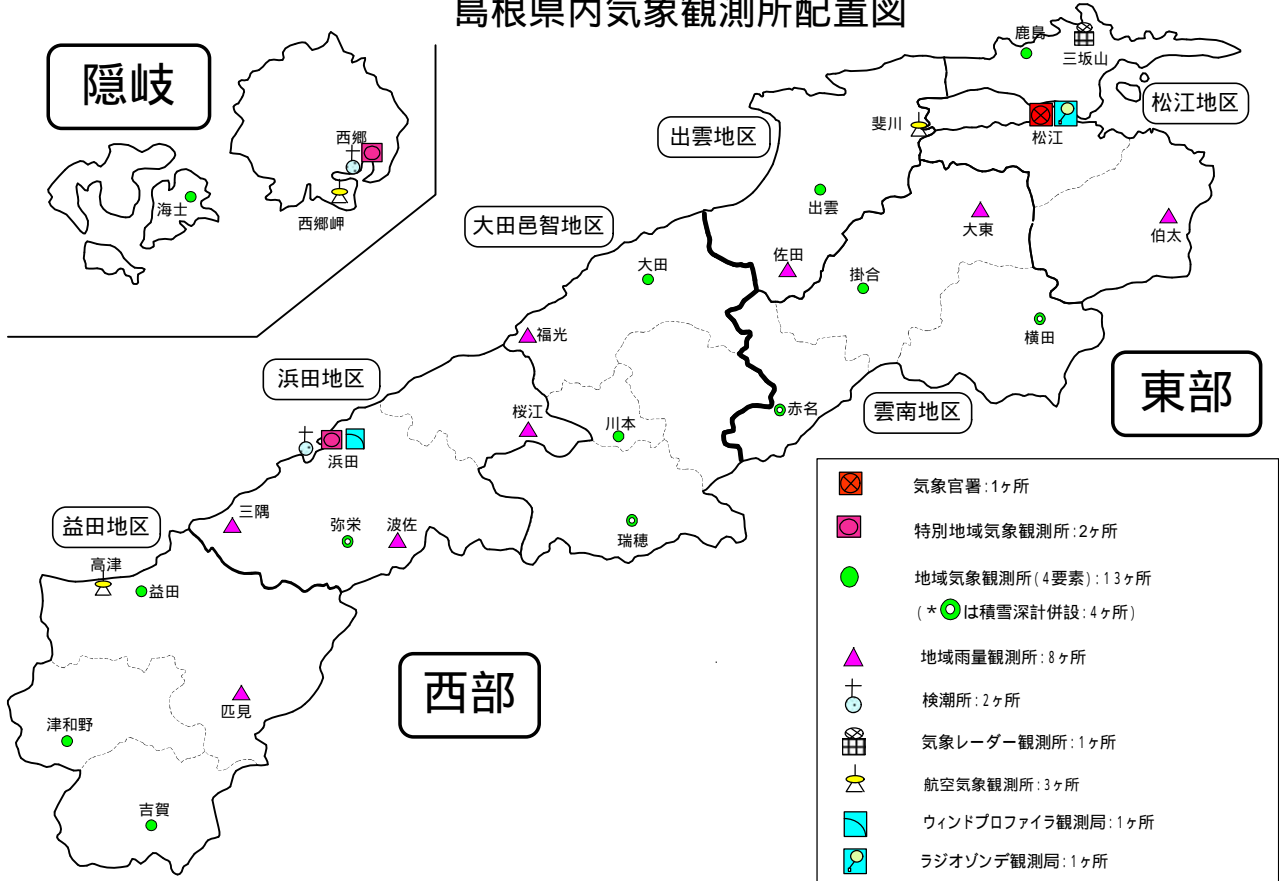
平年比 (%)

観測値・平年値 (h)



地点名	実況値	平年値	平年比 (%)
西郷	24.5	22.5	109
海士	16.2	18.2	89
鹿島	12.3	19.2	64
松江	17.7	21.8	81
出雲	10.1	19.0	53
大田	11.3	20.6	55
掛合	12.1	17.2	70
横田	13.5	20.3	67
赤名	9.7	16.9	57
川本	10.9	19.3	56
浜田	13.5	21.6	63
瑞穂	9.6	23.5	41
弥栄	12.6	20.3	62
益田	14.0	23.5	60
津和野	16.7	20.5	81
吉賀	20.2	//	//

島根県内気象観測所配置図



平成27年1月1日現在

島根県地域気象観測所（アメダス）所在地一覧表

観測所	気温	降水量	日照	風向 風速	積雪	所在地	緯度	経度	海面上 の高さ
西郷						隠岐郡隠岐の島町西町大城ノ一（西郷特別地域気象観測所）	36°12.2'	133°20.0'	27m
西郷岬						隠岐郡隠岐の島町岬町（隠岐航空気象観測所）	36°10.7'	133°19.4'	80m
海士						隠岐郡海士町海士	36°05.8'	133°05.8'	3m
鹿島						松江市鹿島町北講武	35°31.2'	133°01.3'	5m
斐川						出雲市斐川町沖州（出雲航空気象観測所）	35°24.8'	132°53.4'	2m
松江						松江市西津田（松江地方気象台）	35°27.4'	133°03.9'	17m
出雲						出雲市芦渡町	35°19.9'	132°43.8'	20m
大東						雲南市大東町下阿用	35°19.1'	132°57.9'	56m
伯太						安来市伯太町母里	35°21.0'	133°16.4'	23m
佐田						出雲市佐田町大呂	35°13.3'	132°43.4'	100m
大田						大田市大田町大田	35°11.4'	132°29.8'	30m
掛合						雲南市掛合町掛合	35°11.8'	132°48.9'	215m
横田						仁多郡奥出雲町稲原	35°10.4'	133°06.2'	369m
福光						大田市温泉津町福光	35°04.2'	132°20.0'	8m
赤名						飯石郡飯南町下赤名	35°00.1'	132°42.7'	444m
桜江						江津市桜江町川戸	34°57.2'	132°20.0'	32m
川本						邑智郡川本町川本	34°58.6'	132°29.5'	132m
浜田						浜田市大辻町（浜田特別地域気象観測所）	34°53.8'	132°04.2'	19m
瑞穂						邑智郡邑南町淀原	34°51.2'	132°31.8'	327m
三隅						浜田市三隅町三隅	34°47.3'	131°57.5'	11m
弥栄						浜田市弥栄町長安本郷	34°46.6'	132°06.5'	380m
波佐						浜田市金城町波佐	34°46.8'	132°11.8'	370m
高津						益田市内田町（石見航空気象観測所）	34°40.5'	131°47.4'	54m
益田						益田市あけぼの東町	34°40.6'	131°50.6'	4m
匹見						益田市匹見町匹見	34°34.3'	132°01.0'	259m
津和野						鹿足郡津和野町森村	34°27.7'	131°46.2'	165m
吉賀						鹿足郡吉賀町七日市	34°23.5'	131°53.6'	250m