

# 島根県の気象概況(旬の速報)

平成 27 年 12 月中旬

松江地方気象台

## 気象概況 平成 27 年 12 月中旬

期間中は、低気圧や冬型の気圧配置の影響で曇りや雨の日が多かった。  
 このため、旬降水量は多く旬日照時間は少なかった。  
 寒気の入りが弱い日が多かったため気温が下がらず、旬平均気温は高いかかなり高い所が多かった。

日付	天気概況	松江(06時～18時)	松江(18時～翌06時)
11日	低気圧が近畿地方から東海上へ進む	雨	曇一時雨
12日	気圧の谷に入る	曇時々雨	曇一時雨
13日	気圧の谷に入る	雨時々曇	雨
14日	大陸に中心を持つ高気圧に覆われるが、次第に気圧の谷に入る	曇後晴	曇
15日	次第に冬型の気圧配置となる	雨一時曇	曇時々雨
16日	冬型の気圧配置	雨時々曇	雨
17日	冬型の気圧配置が強まる	みぞれ時々雨、雷・あられを伴う	みぞれ時々曇、あられを伴う
18日	冬型の気圧配置	曇後一時晴	曇時々雨
19日	次第に高気圧に覆われる	曇一時晴	曇後晴
20日	高気圧に覆われるが次第に気圧の谷に入る	晴一時霧後曇	雨一時曇

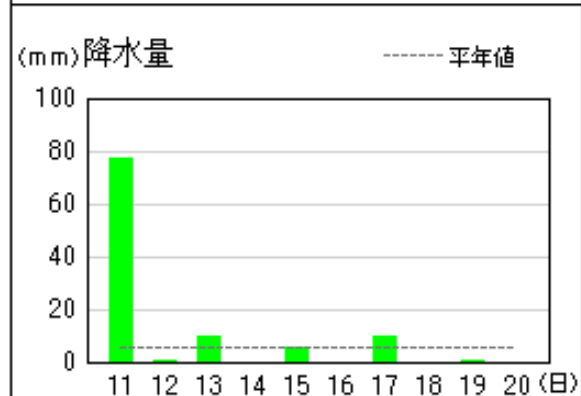
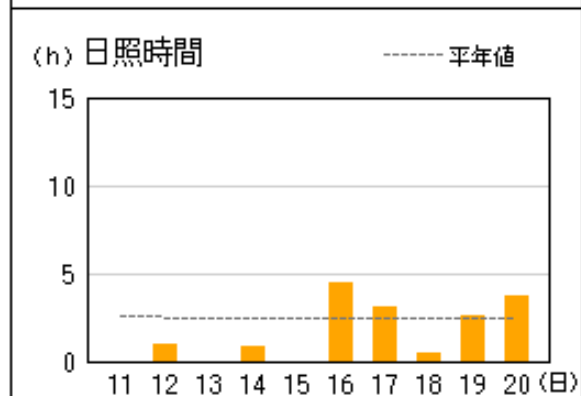
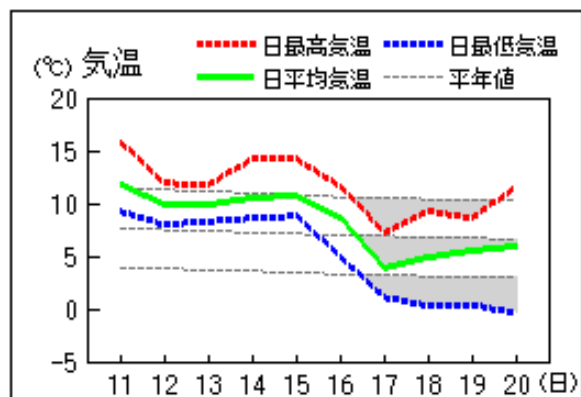
### 気象官署・特別地域気象観測所の観測値(12月中旬)

要素	気温( )						降水量(mm)		日照時間(h)	
	平均		最高		最低		本年	平年	本年	平年
	本年	平年	本年	平年	本年	平年				
松江	8.3	6.8	13.2	12.6	5.4	3.4	105.0	42.3	14.1	24.9
浜田	10.8	9.7	14.6	13.4	5.8	5.1	67.5	32.8	13.1	21.8
西郷	9.8	8.4	12.9	12.4	4.9	3.3	103.5	55.0	16.1	23.8

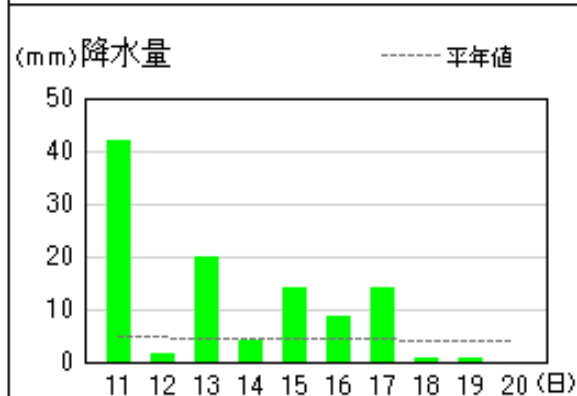
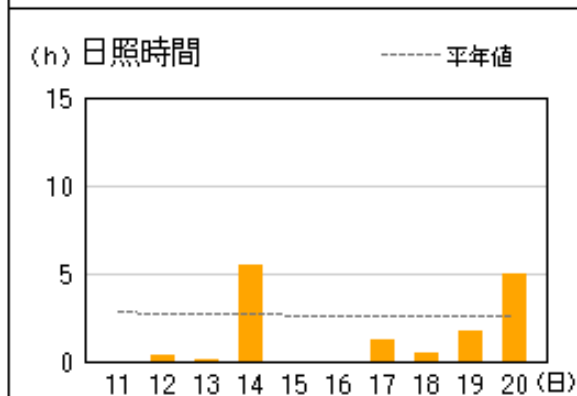
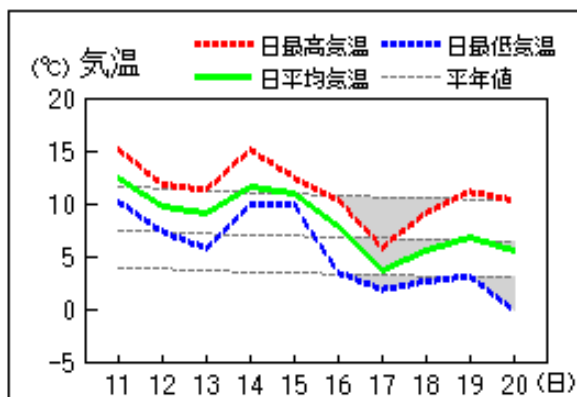
平均気温は、松江 かなり高い      浜田 平年並      西郷 高い  
 降水量は、松江 かなり多い      浜田 多い      西郷 かなり多い  
 日照時間は、松江 かなり少ない      浜田 少ない      西郷 少ない

アメダス 気象経過図：2015年12月11日-2015年12月20日

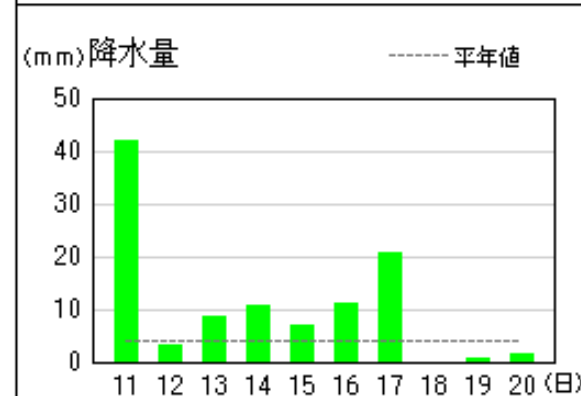
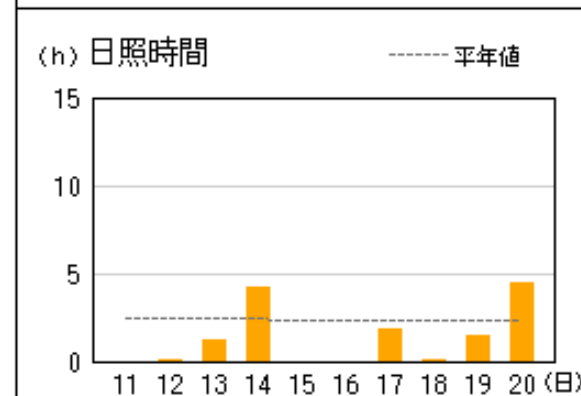
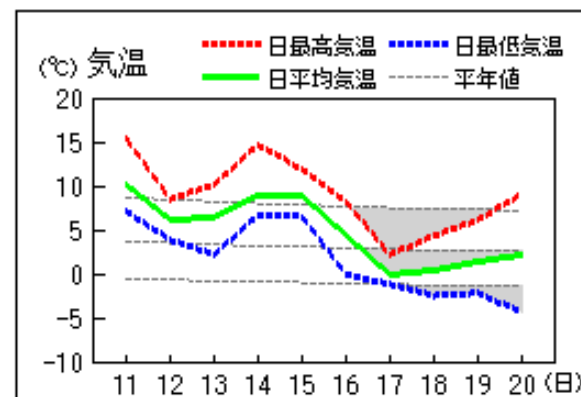
西郷



松江

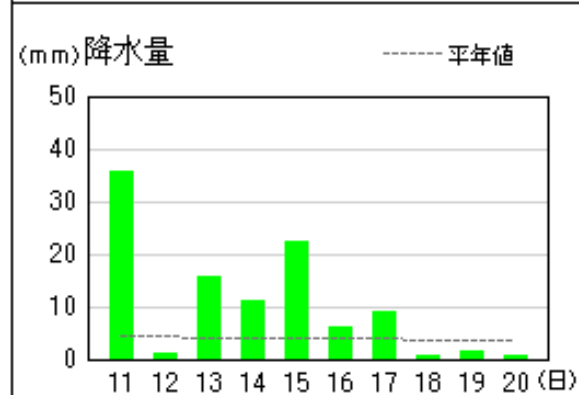
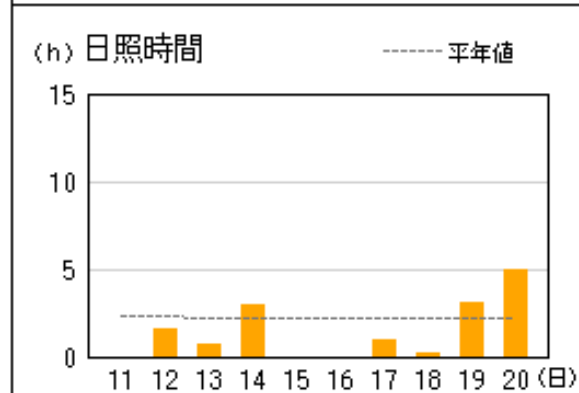
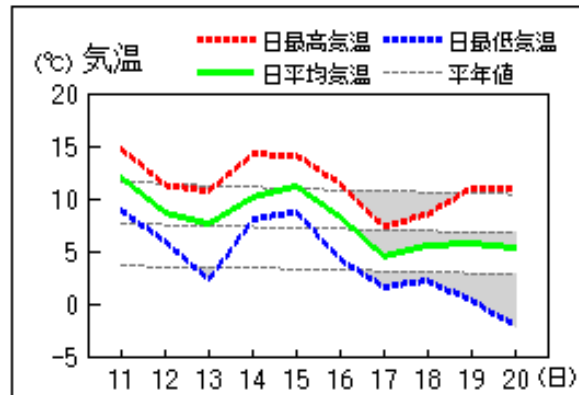


横田

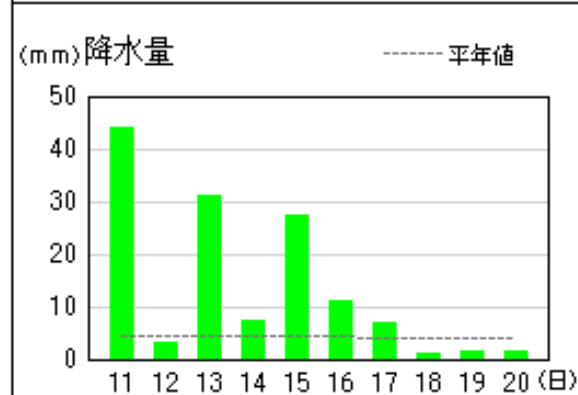
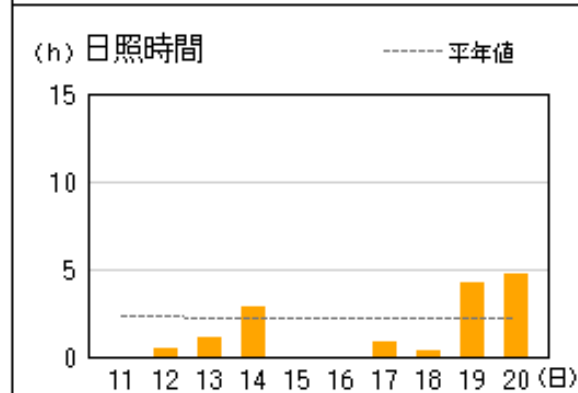
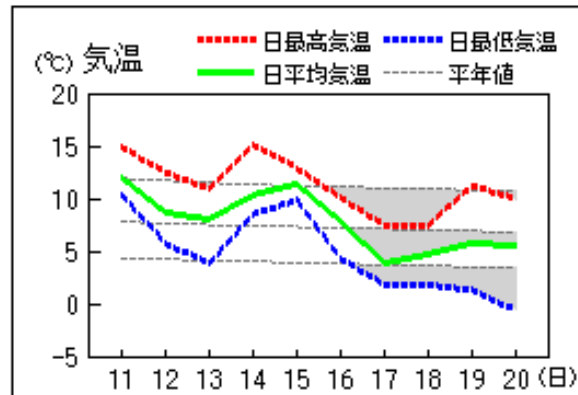


アメダス 気象経過図：2015年12月11日-2015年12月20日

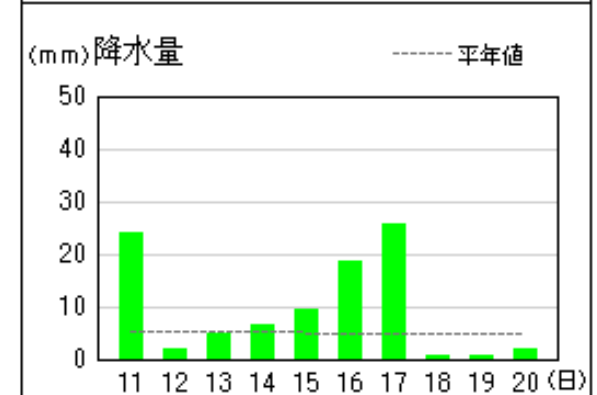
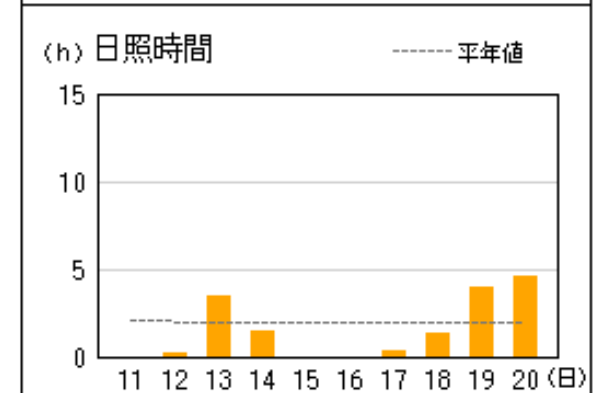
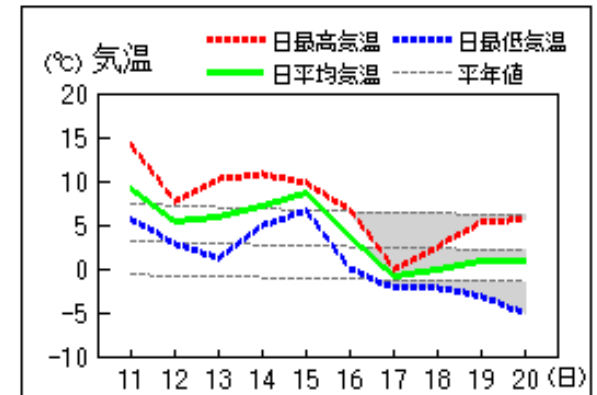
出雲



大田

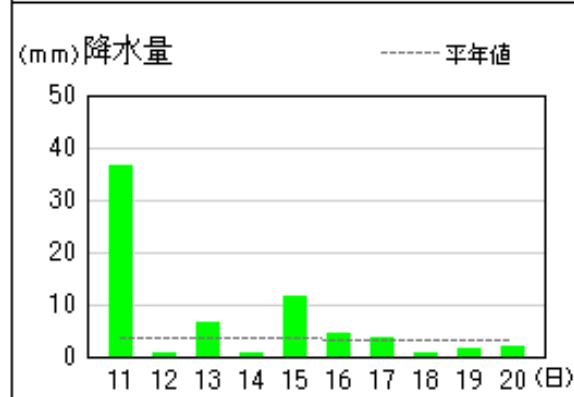
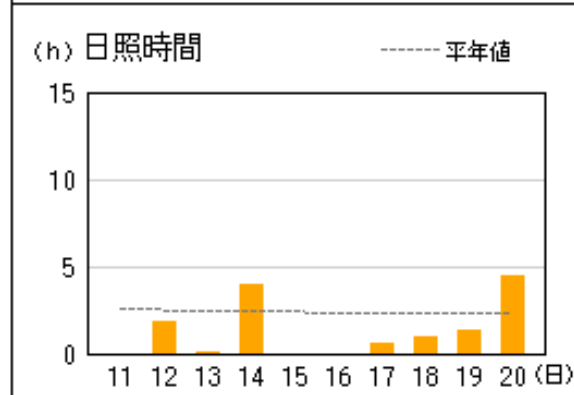
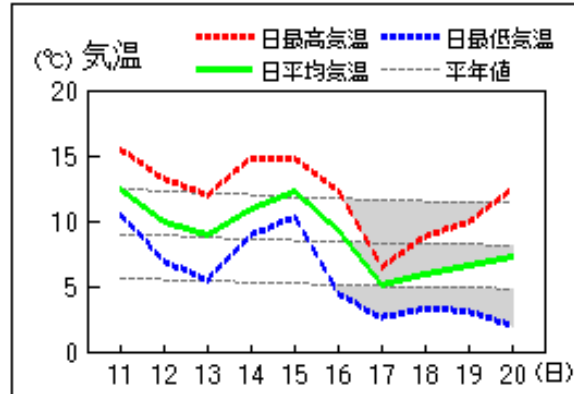


赤名

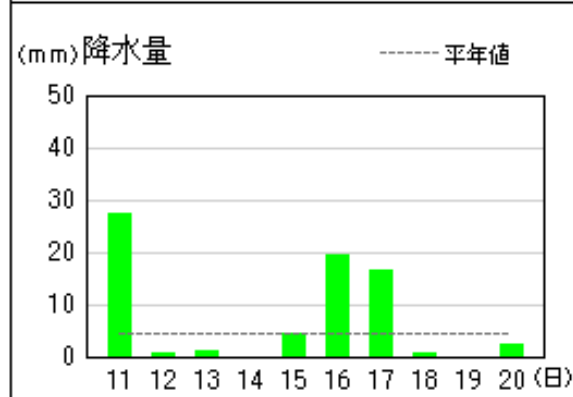
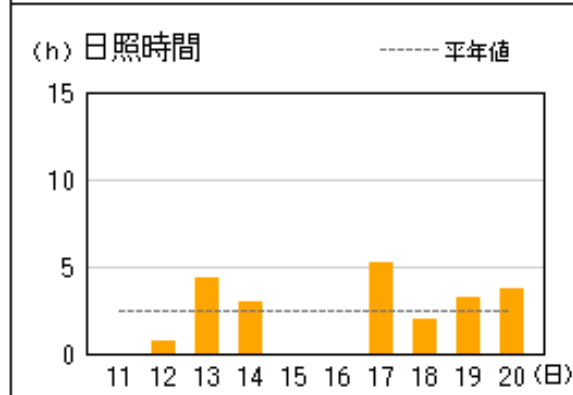
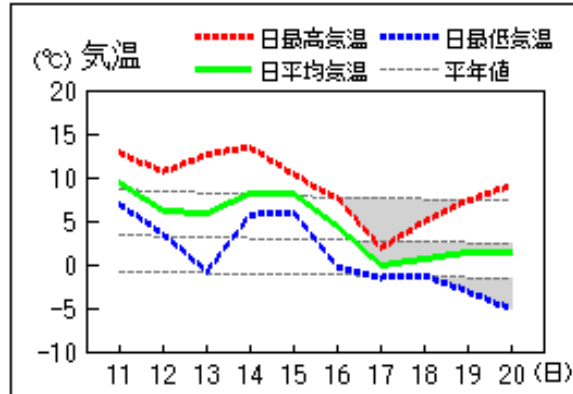


アメダス 気象経過図：2015年12月11日-2015年12月20日

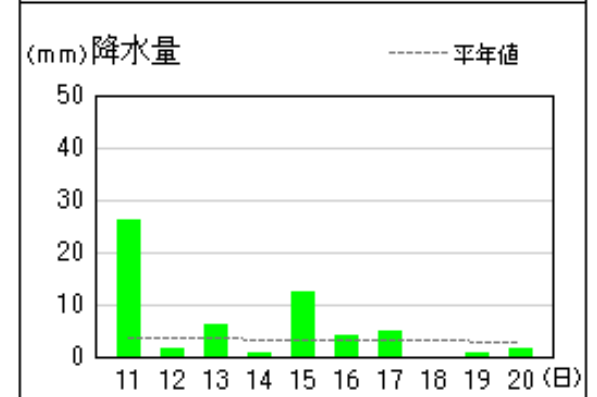
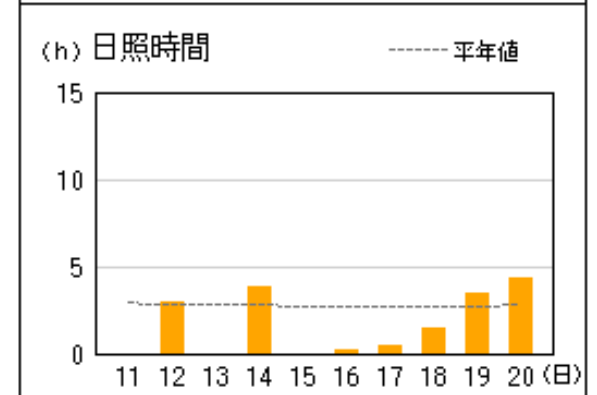
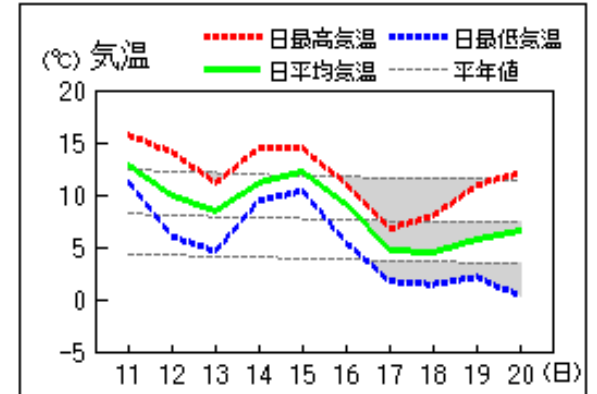
浜田



瑞穂



益田

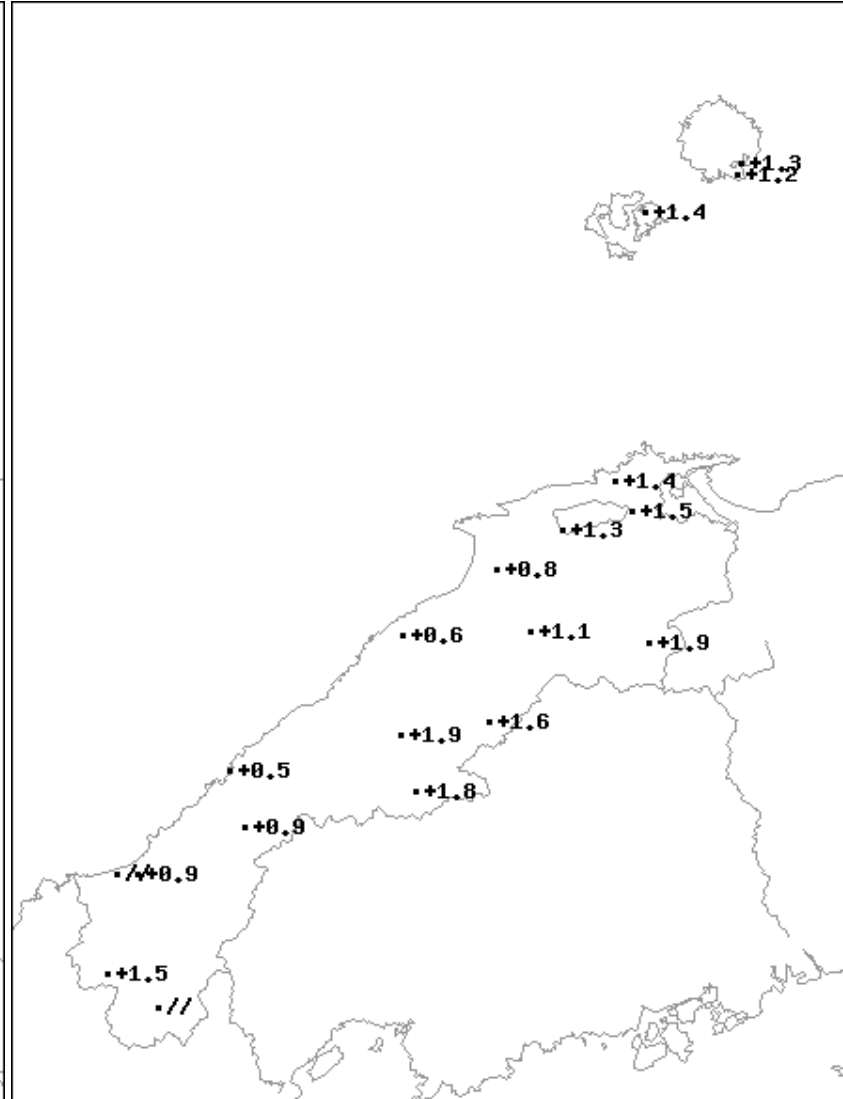
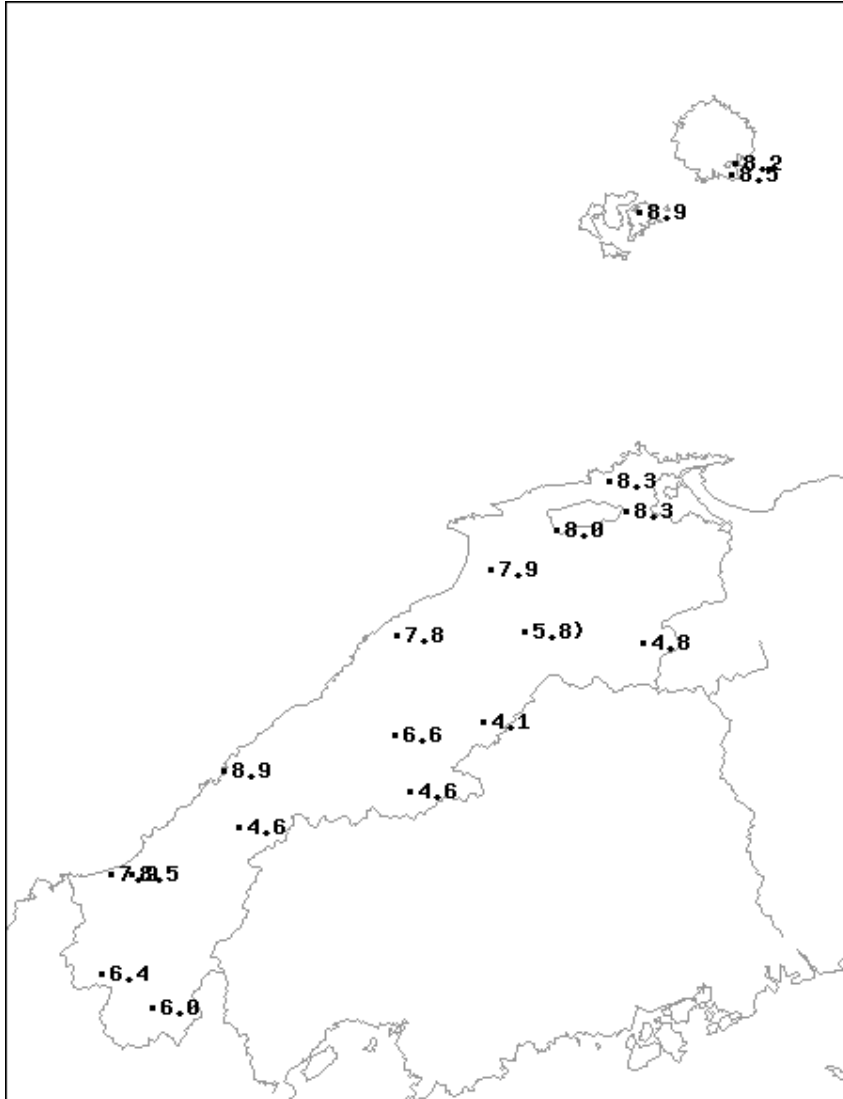


# 12月中旬のアメダス気象分布図（平均気温）

平均気温（ ）

平年差（ ）

観測値・平年値（ ）

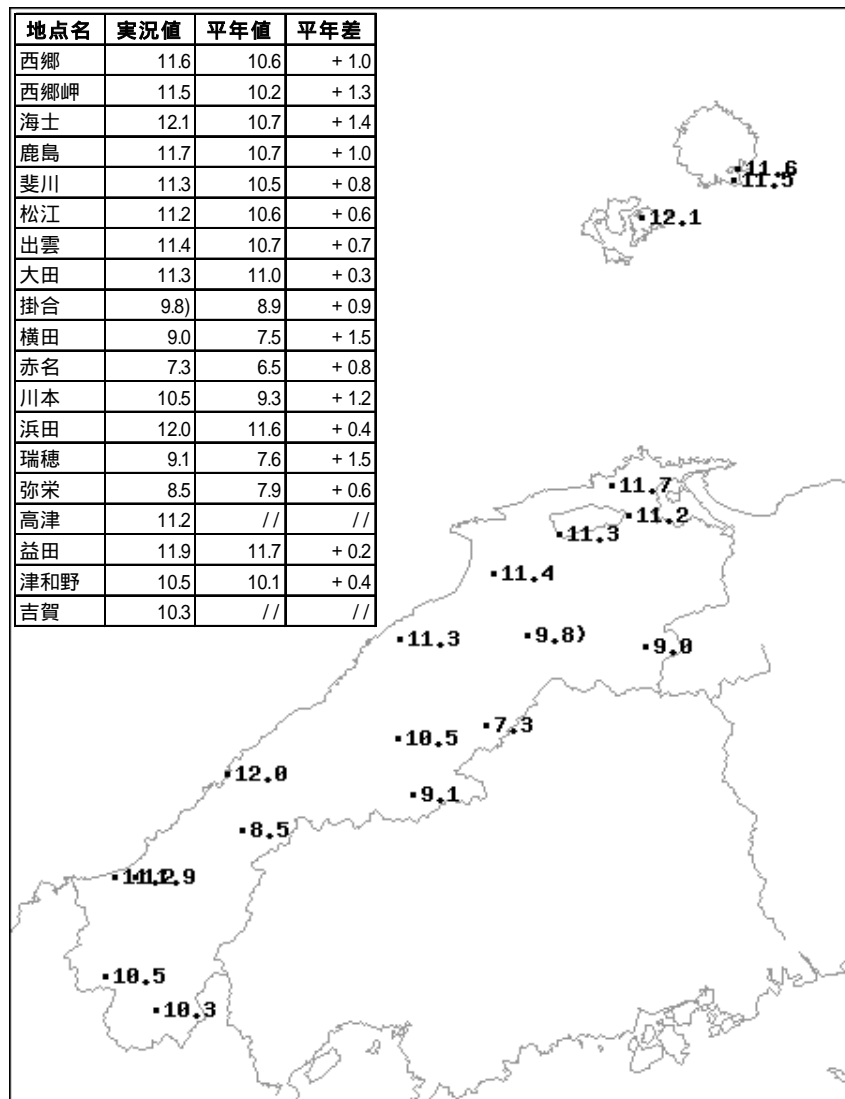


地点名	実況値	平年値	平年差
西郷	8.2	6.9	+1.3
西郷岬	8.5	7.3	+1.2
海士	8.9	7.5	+1.4
鹿島	8.3	6.9	+1.4
斐川	8.0	6.7	+1.3
松江	8.3	6.8	+1.5
出雲	7.9	7.1	+0.8
大田	7.8	7.2	+0.6
掛合	5.8)	4.7	+1.1
横田	4.8	2.9	+1.9
赤名	4.1	2.5	+1.6
川本	6.6	4.7	+1.9
浜田	8.9	8.4	+0.5
瑞穂	4.6	2.8	+1.8
弥栄	4.6	3.7	+0.9
高津	7.9	//	//
益田	8.5	7.6	+0.9
津和野	6.4	4.9	+1.5
吉賀	6.0	//	//

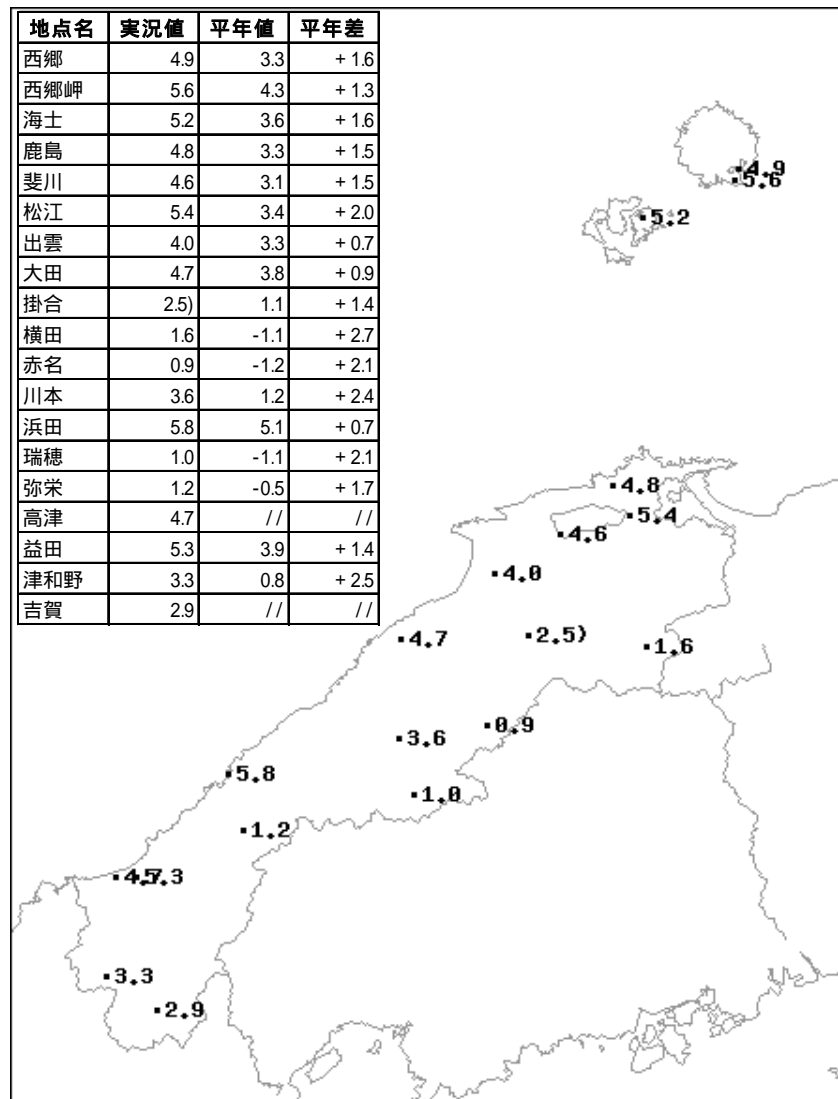
- 凡例**
- D 正常値
  - 現象なし
  - D) 準正常値
  - D] 資料不足値
  - X 資料なし
  - // 平年値なし

# 12月中旬のアメダス気象分布図（最高気温・最低気温の旬平均）

最高気温の旬平均（ ）



最低気温の旬平均（ ）

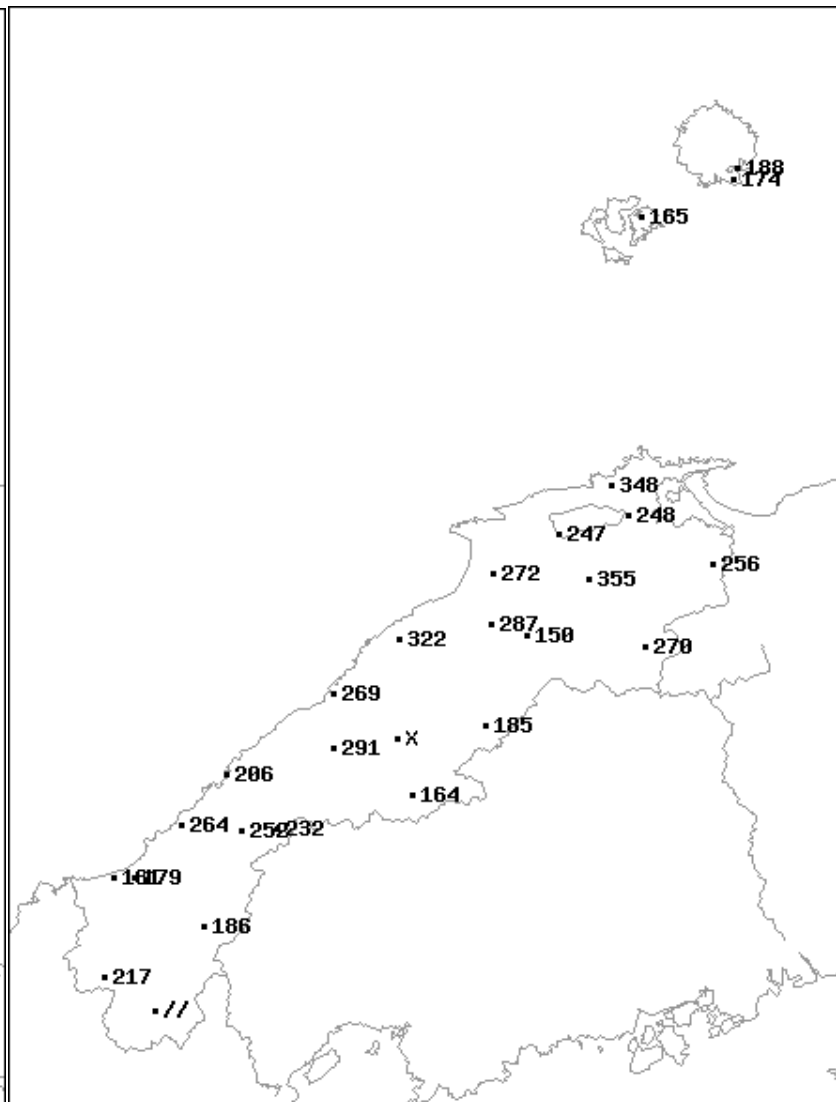
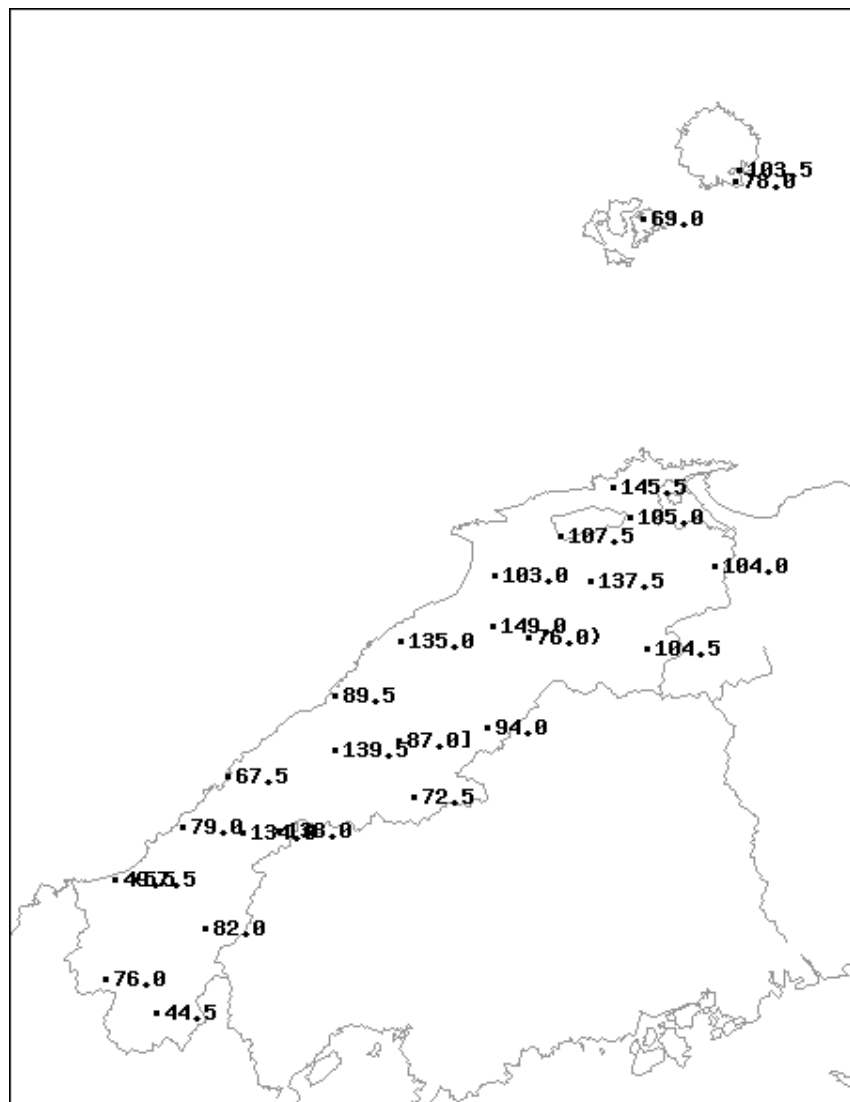


# 12月中旬のアメダス気象分布図（降水量）

降水量 (mm)

平年比 (%)

観測値・平年値 (mm)



地点名	実況値	平年値	平年比(%)
西郷	103.5	55.0	188
西郷岬	78.0	44.9	174
海士	69.0	41.7	165
鹿島	145.5	41.8	348
斐川	107.5	43.6	247
松江	105.0	42.3	248
出雲	103.0	37.9	272
大東	137.5	38.7	355
伯太	104.0	40.6	256
佐田	149.0	51.9	287
大田	135.0	41.9	322
掛合	76.0	50.7	150
横田	104.5	38.7	270
福光	89.5	33.3	269
赤名	94.0	50.8	185
桜江	139.5	48.0	291
川本	87.0	42.7	X
浜田	67.5	32.8	206
瑞穂	72.5	44.3	164
三隅	79.0	29.9	264
弥栄	134.0	53.2	252
波佐	138.0	59.6	232
高津	49.5	30.7	161
益田	57.5	32.1	179
匹見	82.0	44.2	186
津和野	76.0	35.0	217
吉賀	44.5	//	//

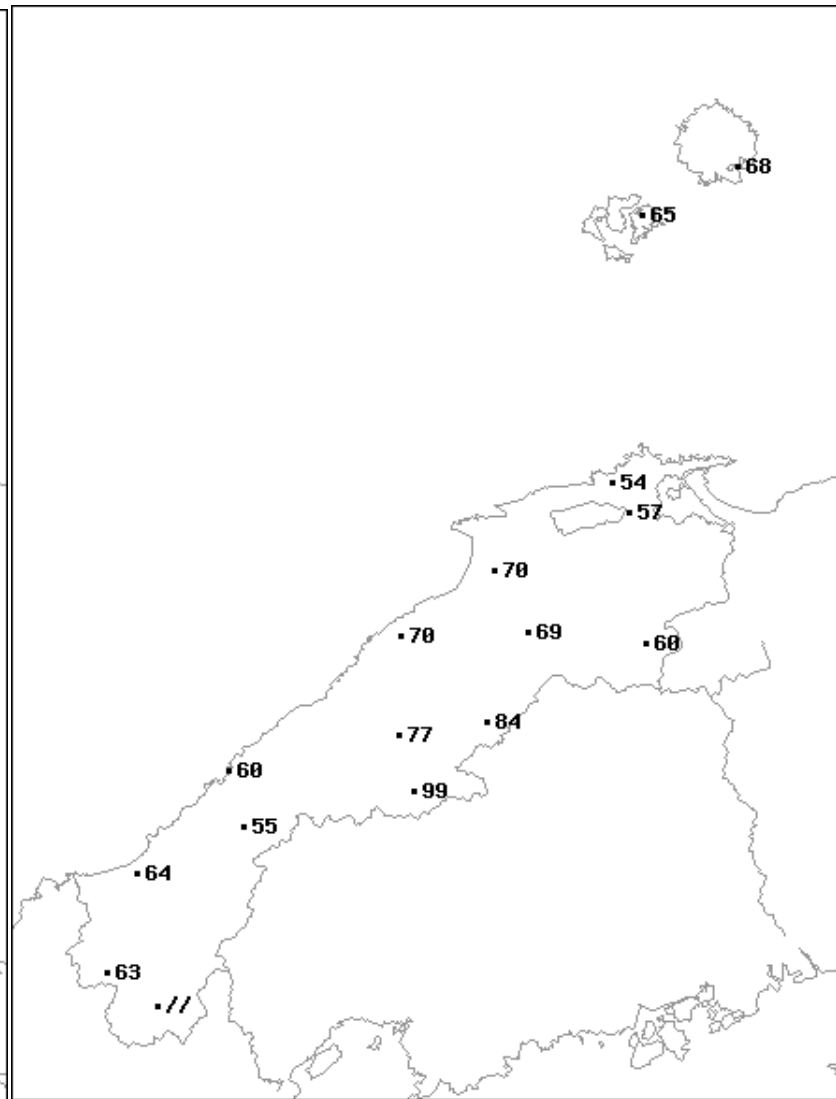
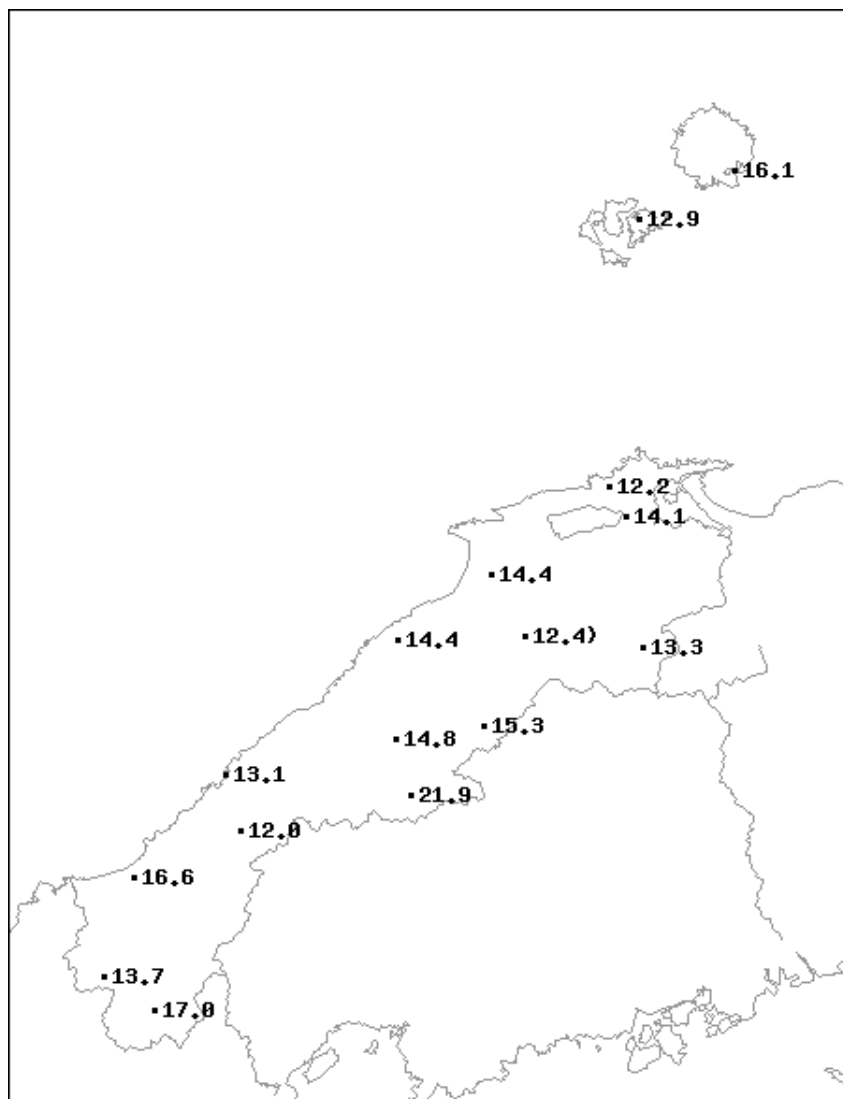


# 12月中旬のアメダス気象分布図（日照時間）

日照時間（h）

平年比（%）

観測値・平年値（h）



地点名	実況値	平年値	平年比(%)
西郷	16.1	23.8	68
海士	12.9	20.0	65
鹿島	12.2	22.4	54
松江	14.1	24.9	57
出雲	14.4	20.6	70
大田	14.4	20.6	70
掛合	12.4	17.9	69
横田	13.3	22.3	60
赤名	15.3	18.3	84
川本	14.8	19.3	77
浜田	13.1	21.8	60
瑞穂	21.9	22.2	99
弥栄	12.0	21.8	55
益田	16.6	26.0	64
津和野	13.7	21.7	63
吉賀	17.0	//	//