

# 島根県の気象概況(旬の速報)

平成 27 年 12 月上旬

松江地方気象台

## 気象概況 平成 27 年 12 月上旬

期間中は、低気圧や冬型の気圧配置等の影響で、曇りや雨となる日があった。  
冬型の気圧配置が強まり、大風となることもあった。

冬型の気圧配置は長続きせず、寒気の入りも弱かったため、旬平均気温は平年に比べ高くなった。

日付	天気概況	松江(06時～18時)	松江(18時～翌06時)
1日	次第に高気圧に覆われる	雨時々曇後晴	快晴
2日	前線を伴った低気圧が日本海を北東進	晴後曇時々雨	雨後一時曇
3日	寒冷前線が通過後、冬型の気圧配置が強まる	曇一時雨	曇時々雨、大風を伴う
4日	冬型の気圧配置が弱まる	曇時々雨	曇一時晴
5日	冬型の気圧配置が続く	曇	曇
6日	冬型の気圧配置が緩む	曇	曇
7日	大陸に中心を持つ高気圧に覆われるが、南海上を低気圧が東進	晴	晴後一時雨
8日	次第に高気圧に覆われる	雨後曇	晴一時曇
9日	高気圧に覆われる	晴時々薄曇、霧を伴う	曇
10日	低気圧が九州南部から四国を東北東進	雨	雨

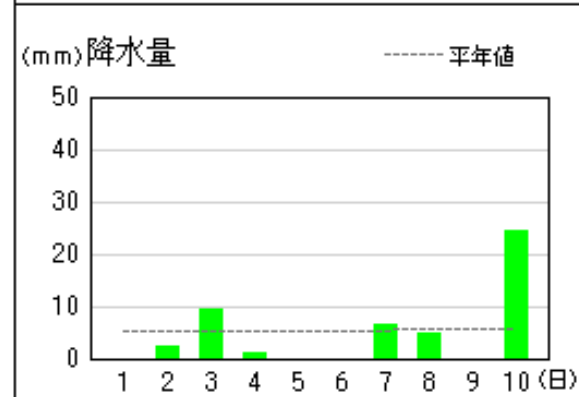
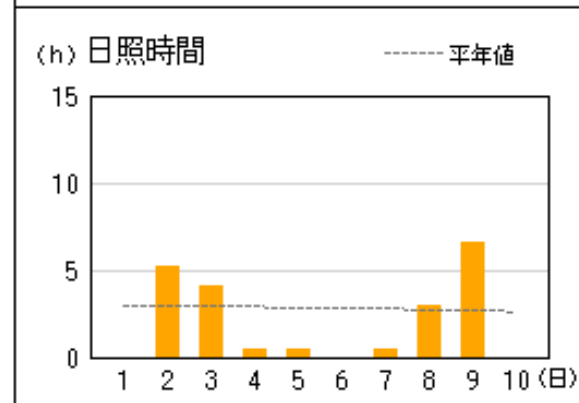
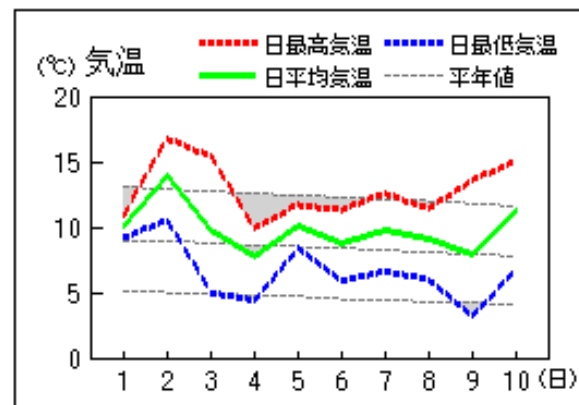
### 気象官署・特別地域気象観測所の観測値(12月上旬)

要素	気温( )						降水量(mm)		日照時間(h)	
	平均		最高		最低					
	本年	平年	本年	平年	本年	平年	本年	平年	本年	平年
松江	9.3	8.1	13.2	12.6	5.4	4.3	49.0	47.7	27.1	32.0
浜田	10.8	9.7	14.6	13.4	7.6	6.1	51.5	37.5	40.6	31.6
西郷	9.8	8.4	12.9	12.4	6.6	4.5	49.0	51.0	20.3	29.6

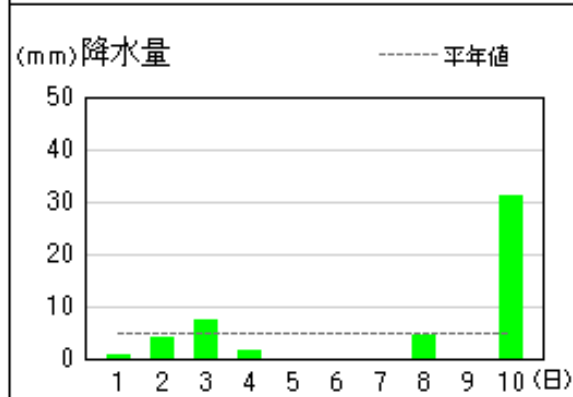
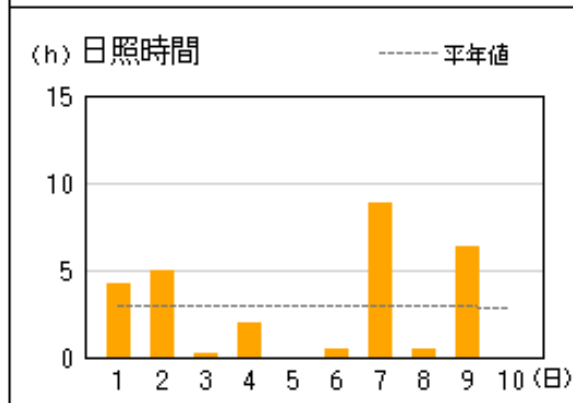
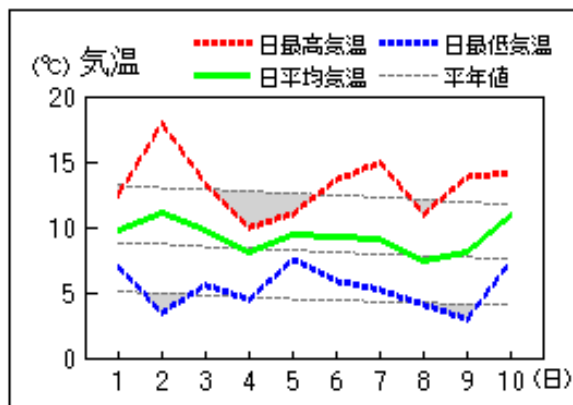
平均気温は、松江 高い 浜田 高い 西郷 高い  
 降水量は、松江 平年並 浜田 多い 西郷 平年並  
 日照時間は、松江 平年並 浜田 多い 西郷 少ない

アメダス 気象経過図：2015年12月01日-2015年12月10日

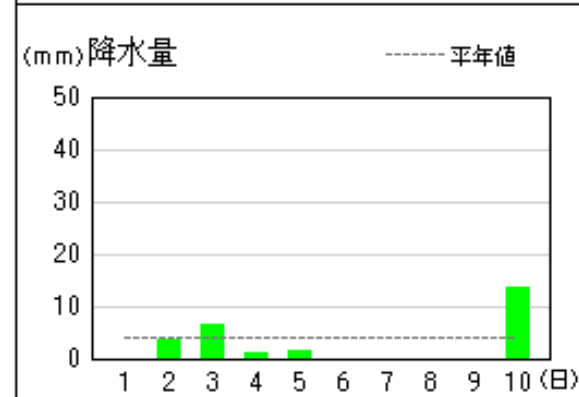
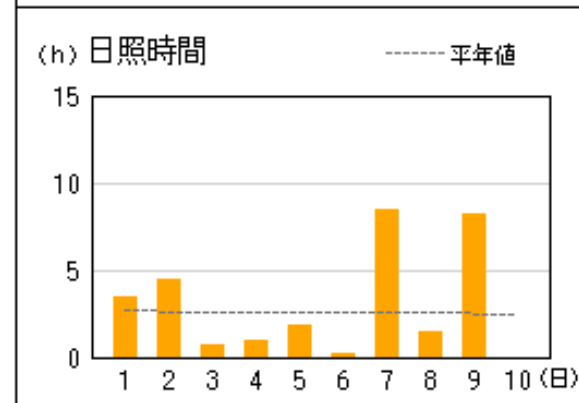
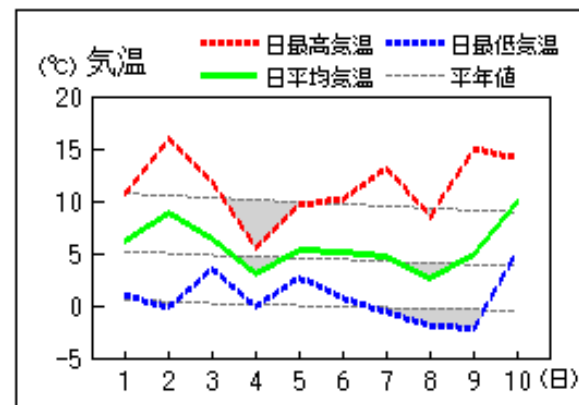
西郷



松江

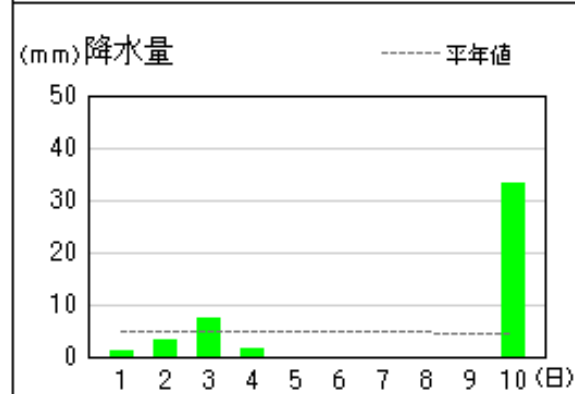
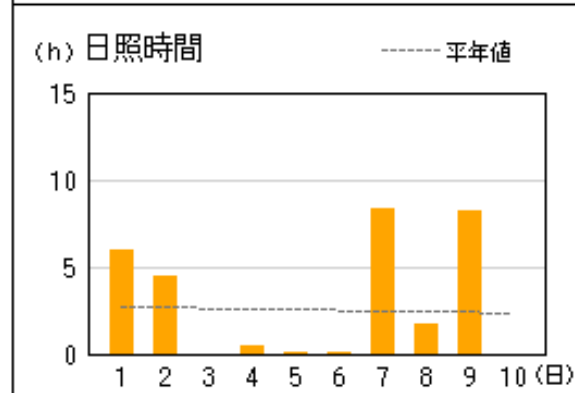
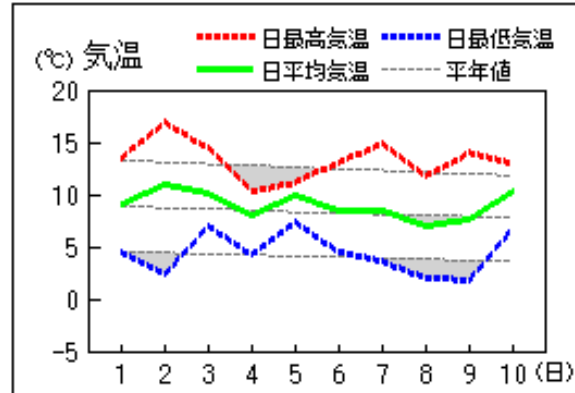


横田

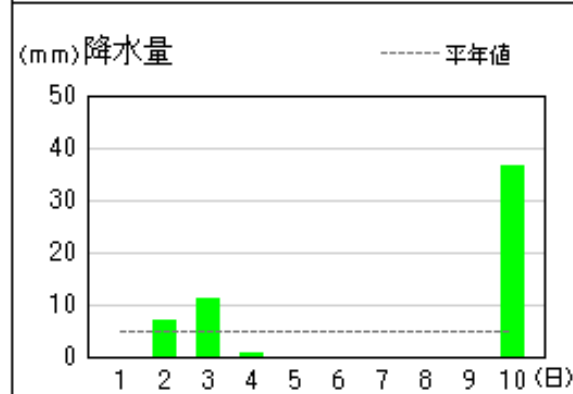
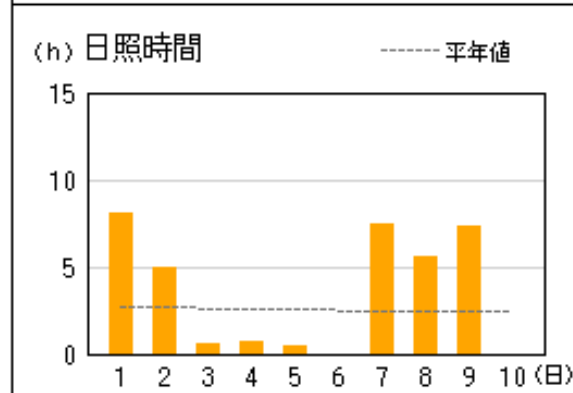
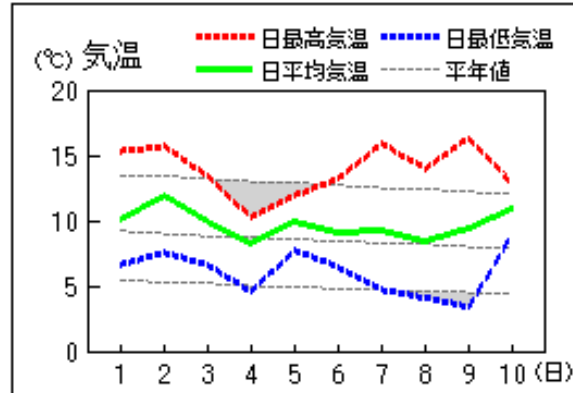


アメダス 気象経過図：2015年12月01日-2015年12月10日

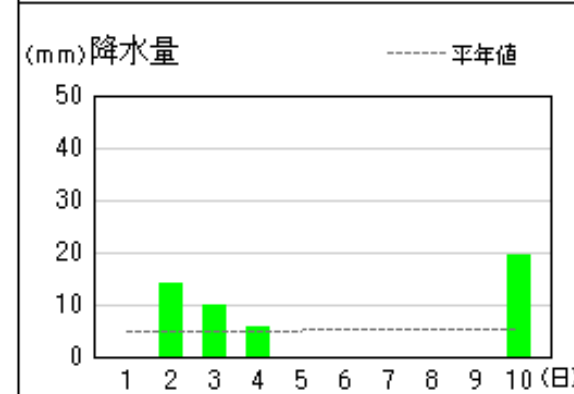
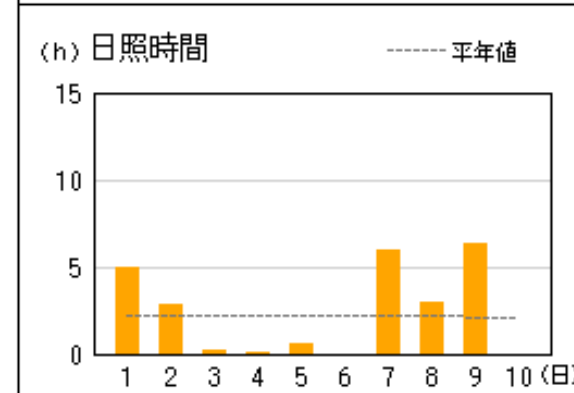
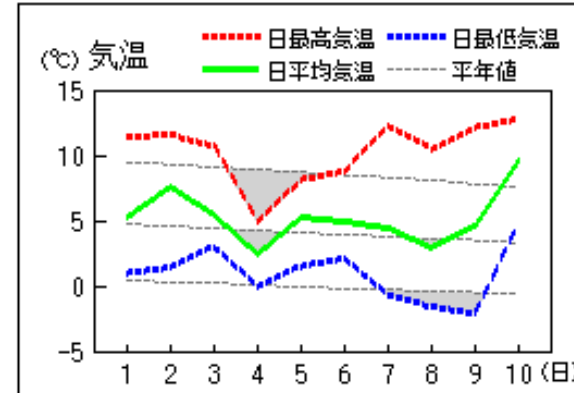
出雲



大田

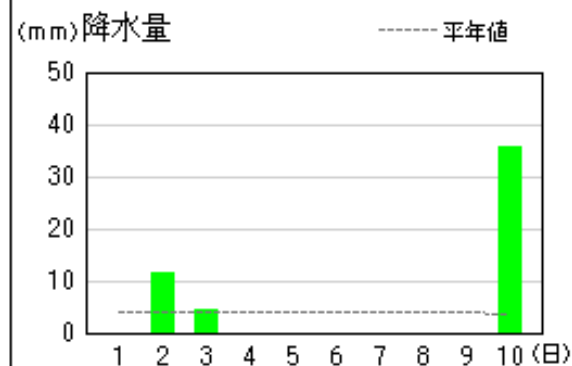
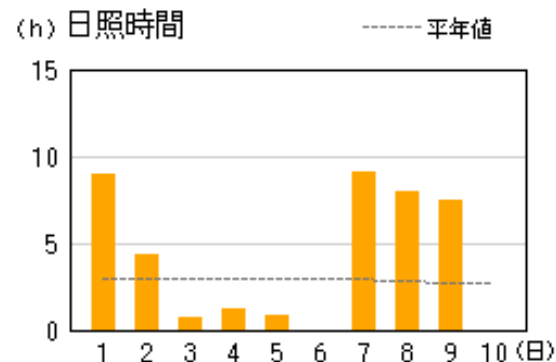
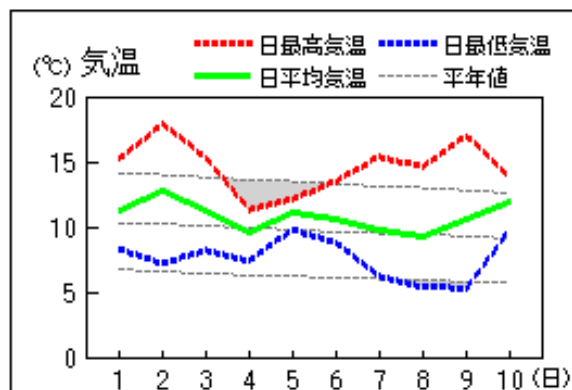


赤名

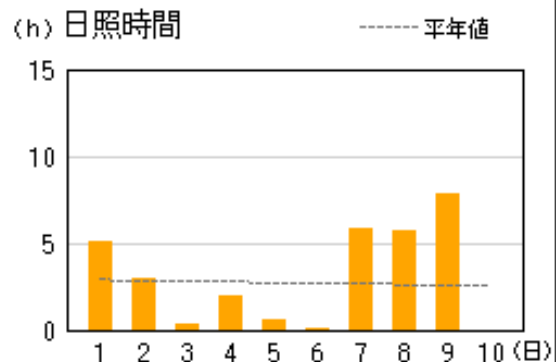
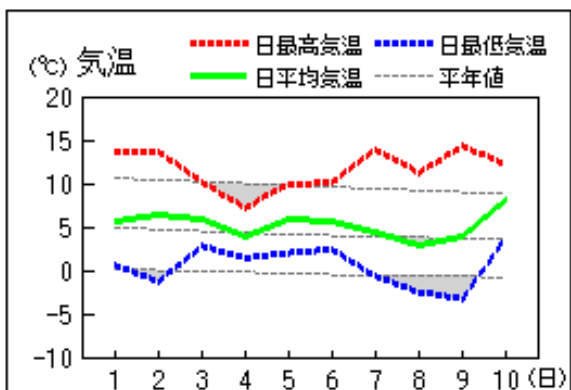


アメダス 気象経過図：2015年12月01日-2015年12月10日

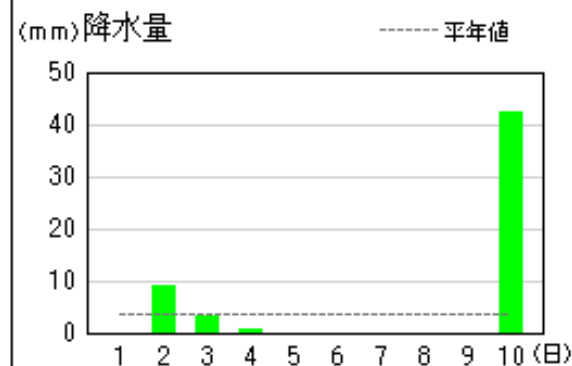
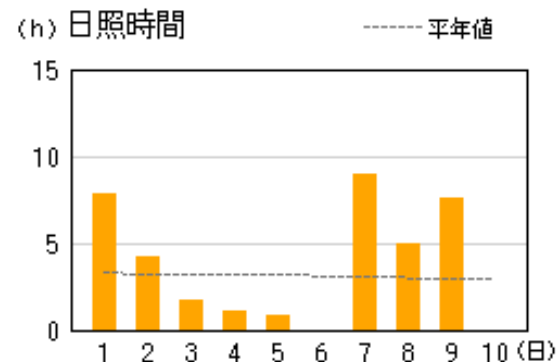
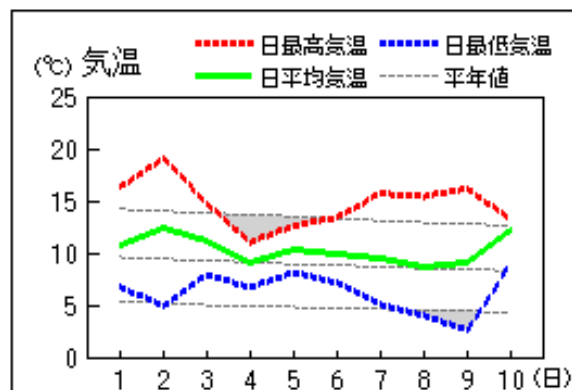
浜田



瑞穂



益田

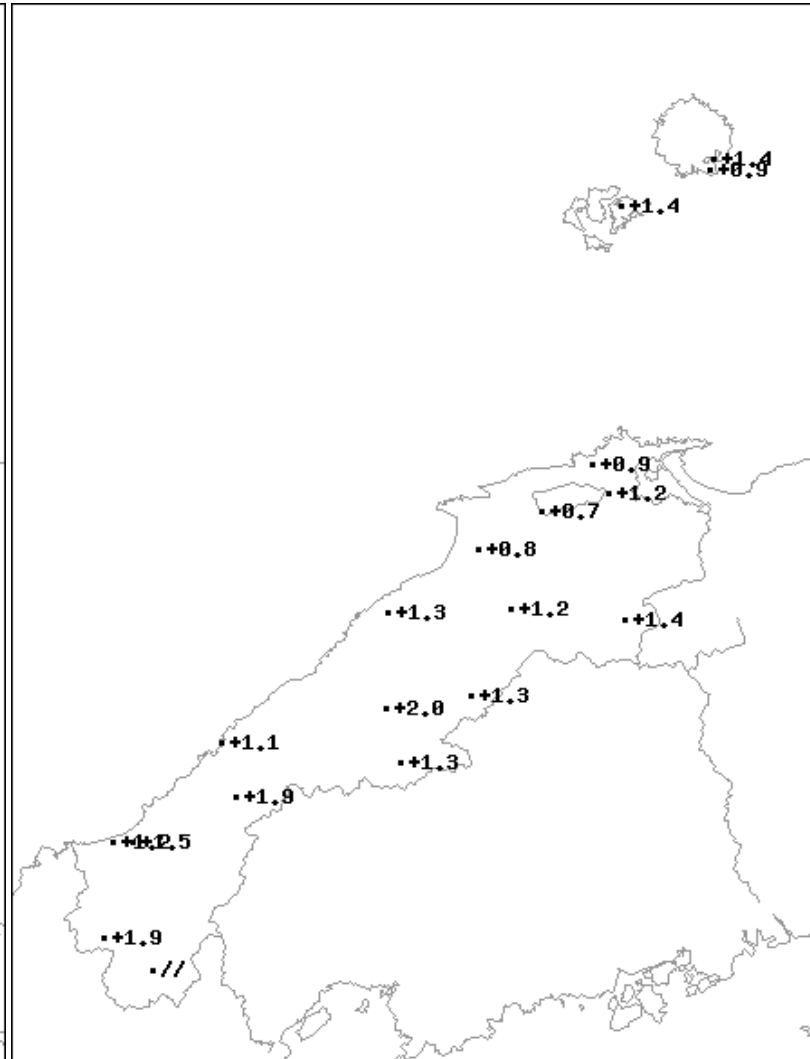
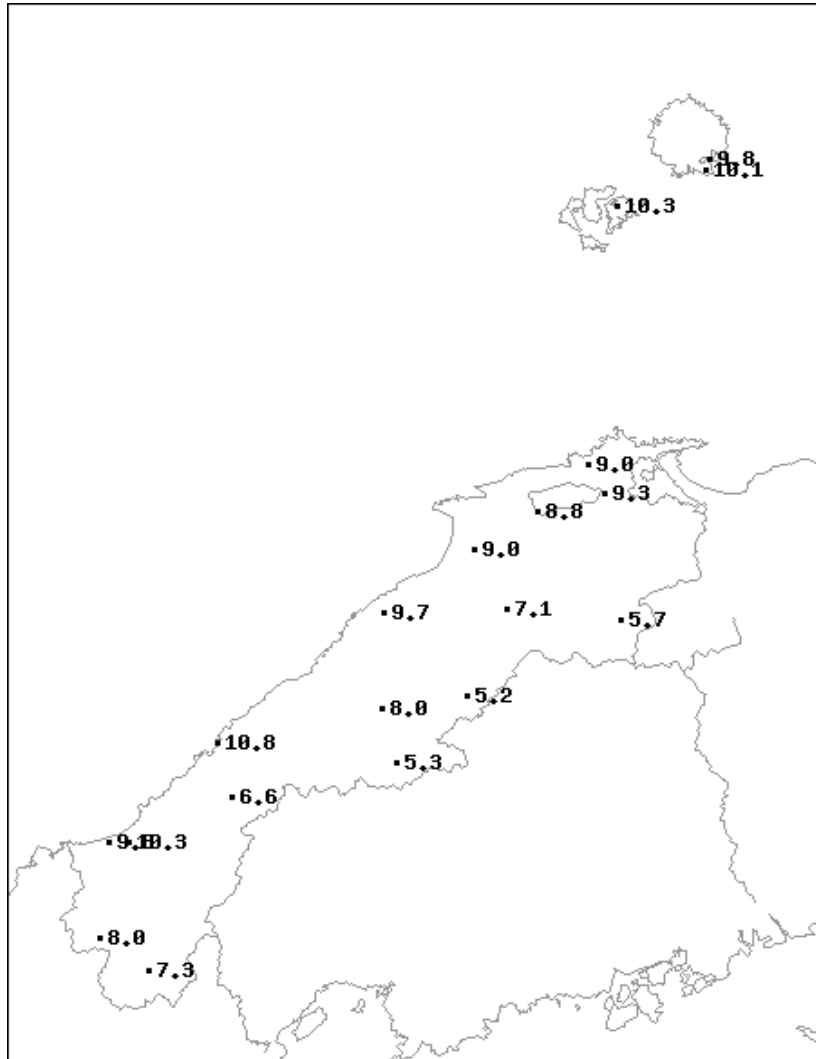


# 12月上旬のアメダス気象分布図（平均気温）

平均気温（ ）

平年差（ ）

観測値・平年値（ ）



地点名	実況値	平年値	平年差
西郷	9.8	8.4	+ 1.4
西郷岬	10.1	9.2	+ 0.9
海士	10.3	8.9	+ 1.4
鹿島	9.0	8.1	+ 0.9
斐川	8.8	8.1	+ 0.7
松江	9.3	8.1	+ 1.2
出雲	9.0	8.2	+ 0.8
大田	9.7	8.4	+ 1.3
掛合	7.1	5.9	+ 1.2
横田	5.7	4.3	+ 1.4
赤名	5.2	3.9	+ 1.3
川本	8.0	6.0	+ 2.0
浜田	10.8	9.7	+ 1.1
瑞穂	5.3	4.0	+ 1.3
弥栄	6.6	4.7	+ 1.9
高津	9.8	8.6	+ 1.2
益田	10.3	8.8	+ 1.5
津和野	8.0	6.1	+ 1.9
吉賀	7.3	//	//

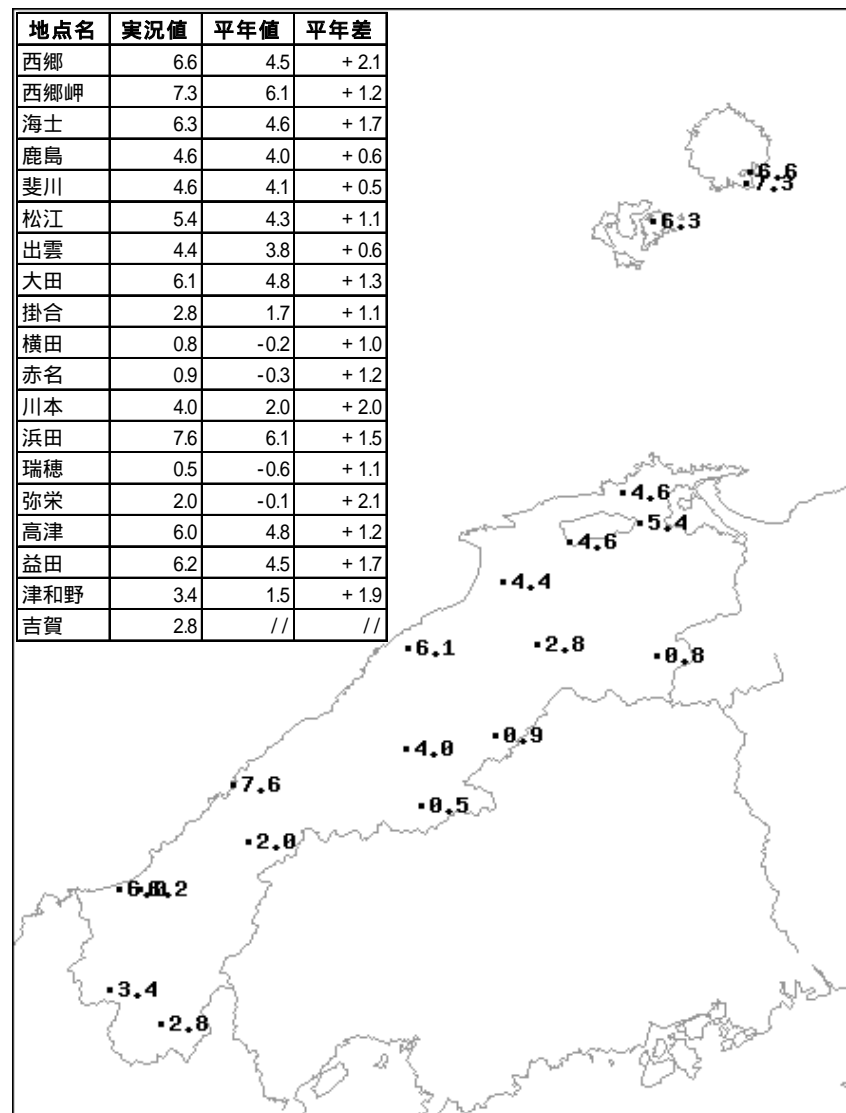
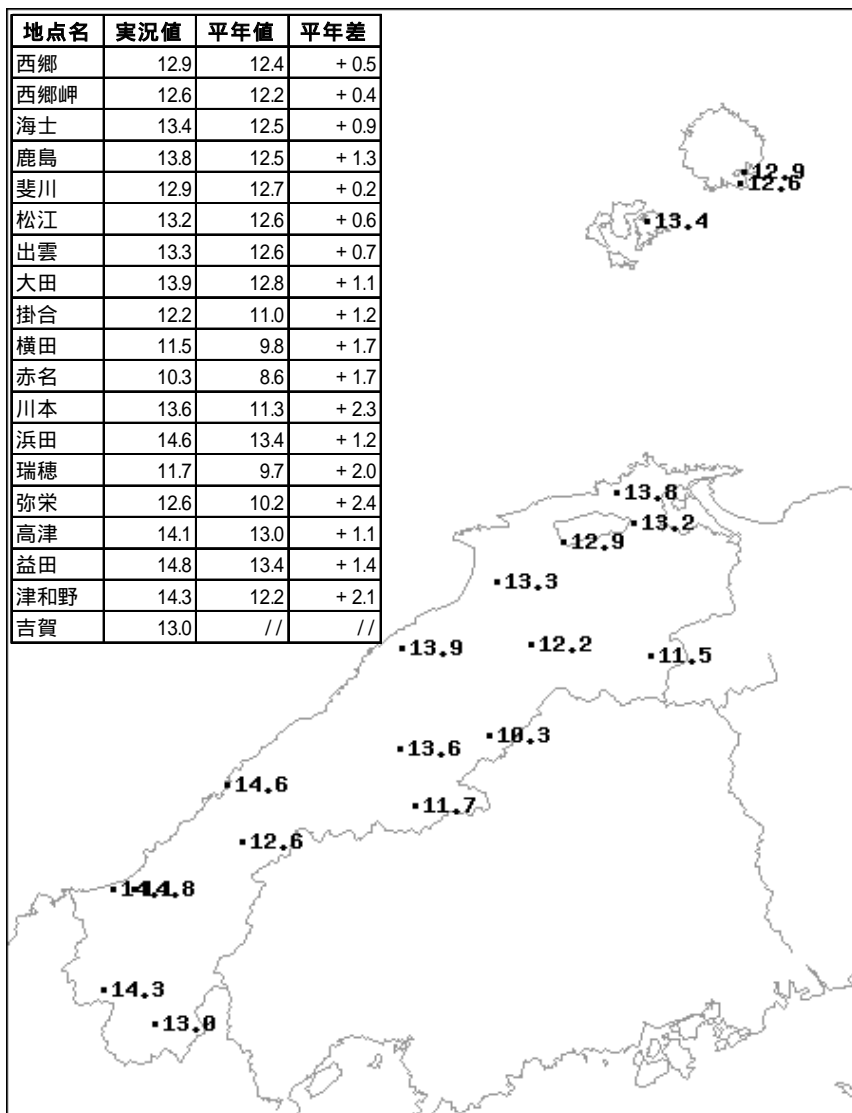
**凡例**

- D 正常値
- 現象なし
- D) 準正常値
- D] 資料不足値
- X 資料なし
- // 平年値なし

# 12月上旬のアメダス気象分布図（最高気温・最低気温の旬平均）

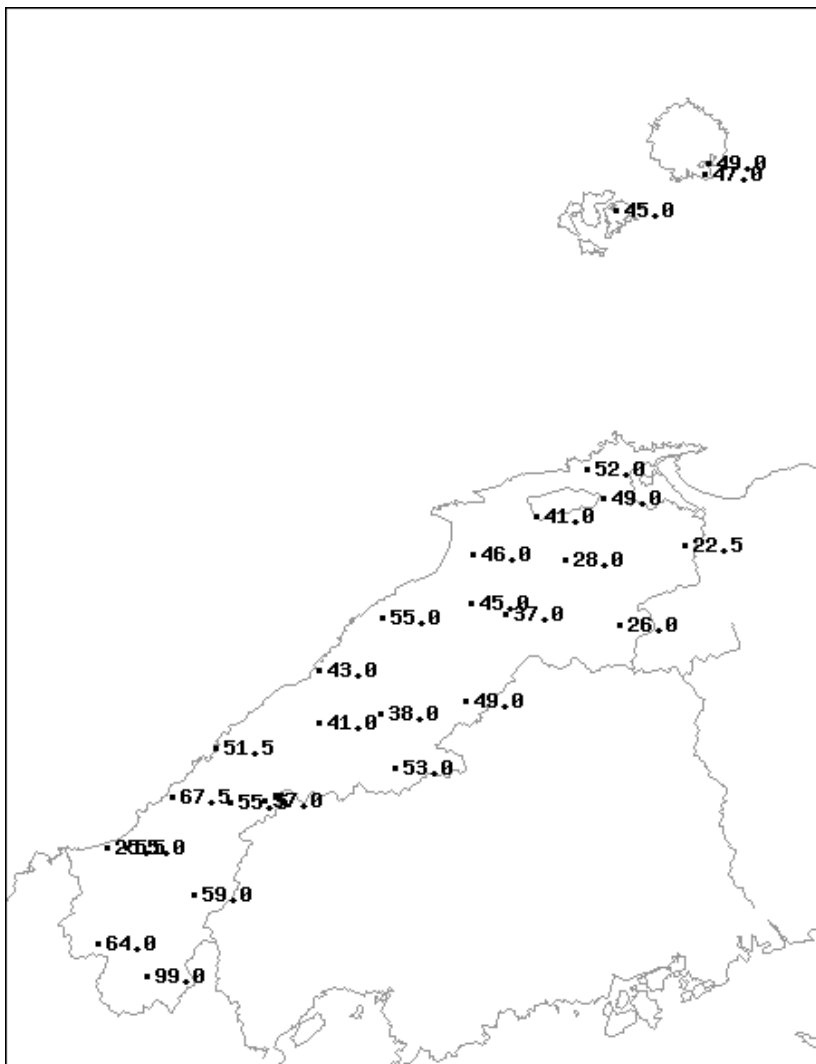
最高気温の旬平均（ ）

最低気温の旬平均（ ）

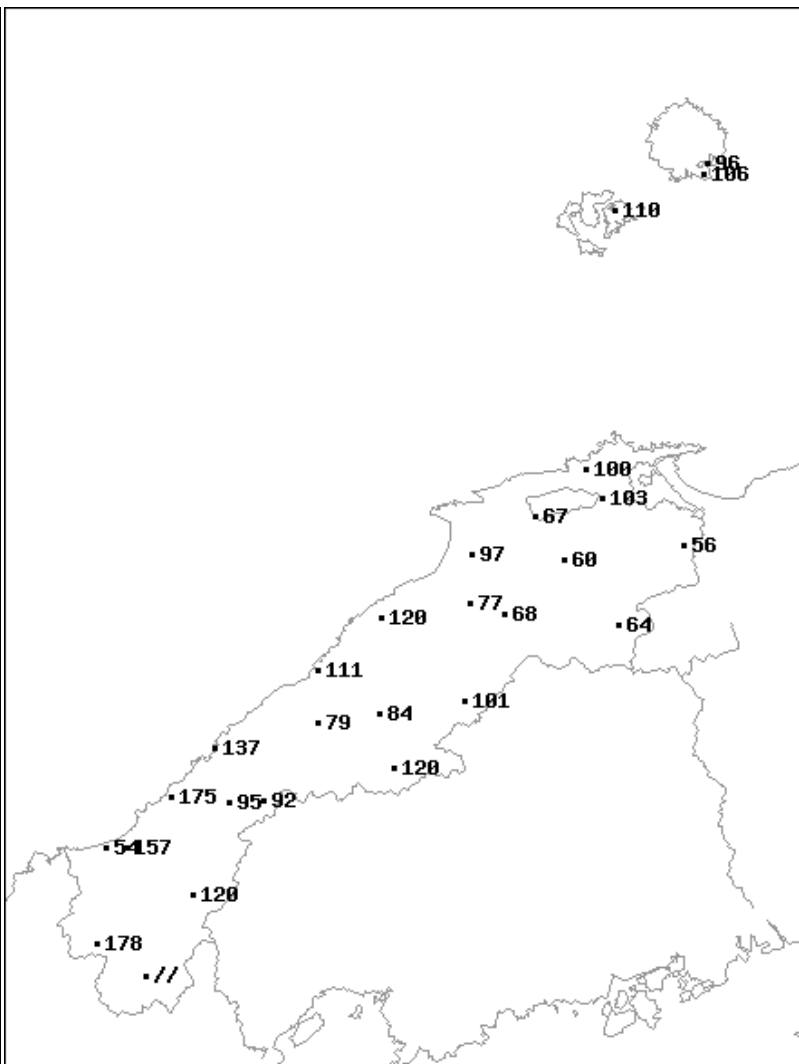


# 12月上旬のアメダス気象分布図（降水量）

降水量（mm）



平年比（%）



観測値・平年値（mm）

地点名	実況値	平年値	平年比(%)
西郷	49.0	51.0	96
西郷岬	47.0	44.4	106
海士	45.0	41.0	110
鹿島	52.0	51.8	100
斐川	41.0	61.3	67
松江	49.0	47.7	103
出雲	46.0	47.6	97
大東	28.0	46.3	60
伯太	22.5	40.5	56
佐田	45.0	58.6	77
大田	55.0	45.9	120
掛合	37.0	54.7	68
横田	26.0	40.6	64
福光	43.0	38.9	111
赤名	49.0	48.4	101
桜江	41.0	52.2	79
川本	38.0	45.5	84
浜田	51.5	37.5	137
瑞穂	53.0	44.2	120
三隅	67.5	38.6	175
弥栄	55.5	58.3	95
波佐	57.0	62.0	92
高津	25.5	46.9	54
益田	55.0	35.1	157
匹見	59.0	49.1	120
津和野	64.0	35.9	178
吉賀	99.0	//	//

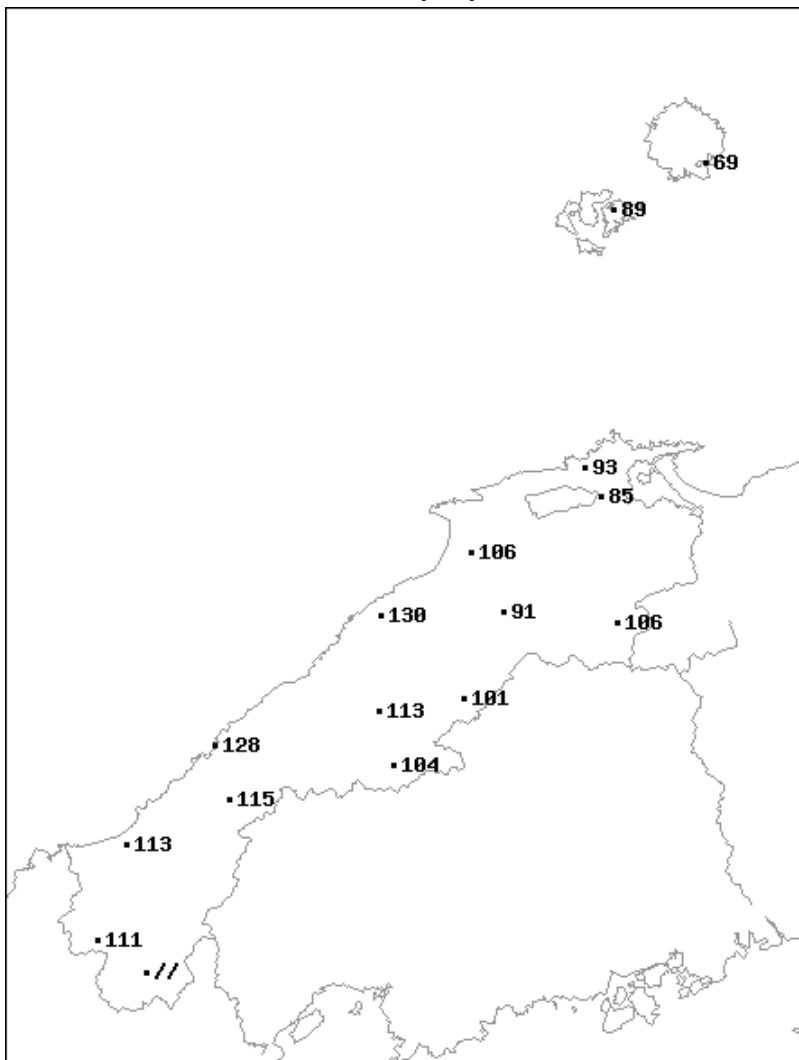
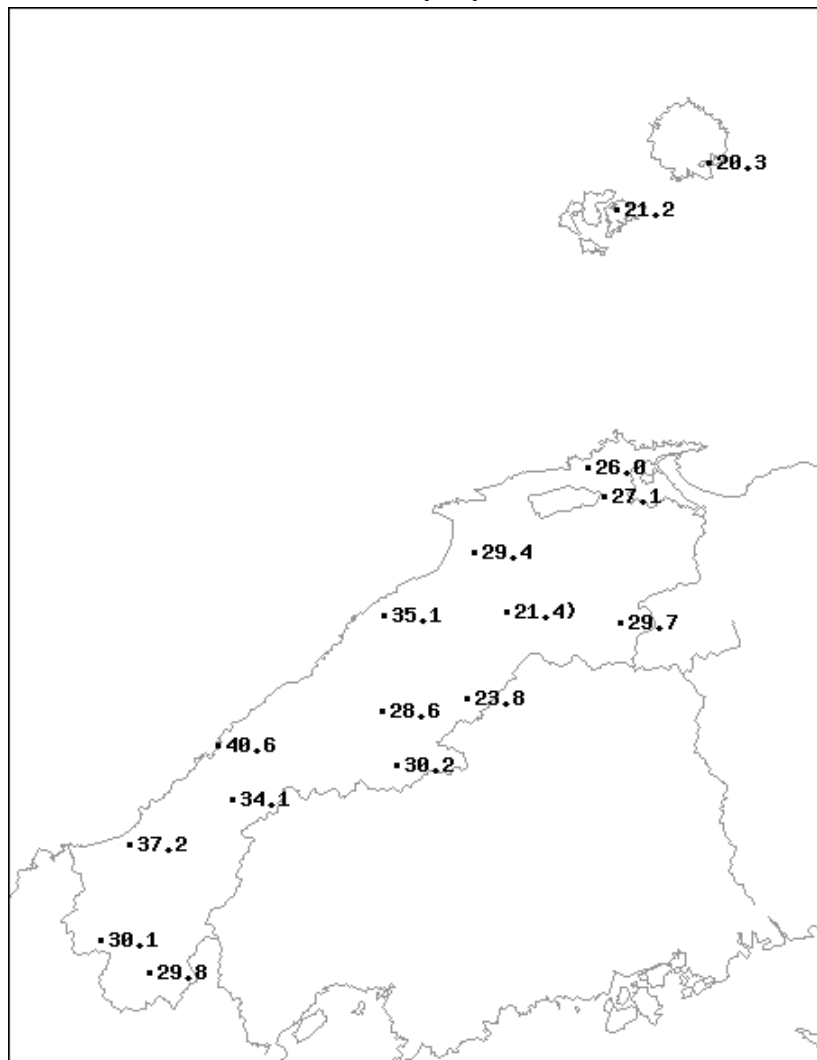


# 12月上旬のアメダス気象分布図（日照時間）

日照時間（h）

平年比（%）

観測値・平年値（h）



地点名	実況値	平年値	平年比(%)
西郷	20.3	29.6	69
海士	21.2	23.7	89
鹿島	26.0	28.1	93
松江	27.1	32.0	85
出雲	29.4	27.8	106
大田	35.1	27.0	130
掛合	21.4	23.6	91
横田	29.7	28.1	106
赤名	23.8	23.5	101
川本	28.6	25.2	113
浜田	40.6	31.6	128
瑞穂	30.2	29.0	104
弥栄	34.1	29.6	115
益田	37.2	33.0	113
津和野	30.1	27.2	111
吉賀	29.8	//	//

# 島根県内気象観測所配置図



平成27年1月1日現在

## 島根県地域気象観測所 (アメダス) 所在地一覧表

観測所	気温	降水量	日照	風向 風速	積雪	所在地	緯度	経度	海面上 の高さ
西郷						隠岐郡隠岐の島町西町大城ノ一 (西郷特別地域気象観測所)	36°12.2'	133°20.0'	27m
西郷岬						隠岐郡隠岐の島町岬町 (隠岐航空気象観測所)	36°10.7'	133°19.4'	80m
海士						隠岐郡海士町海士	36°05.8'	133°05.8'	3m
鹿島						松江市鹿島町北講武	35°31.2'	133°01.3'	5m
斐川						出雲市斐川町沖州 (出雲航空気象観測所)	35°24.8'	132°53.4'	2m
松江						松江市西津田 (松江地方気象台)	35°27.4'	133°03.9'	17m
出雲						出雲市芦渡町	35°19.9'	132°43.8'	20m
大東						雲南市大東町下阿用	35°19.1'	132°57.9'	56m
伯太						安来市伯太町西母里	35°21.0'	133°16.4'	23m
佐田						出雲市佐田町大呂	35°13.3'	132°43.4'	100m
大田						大田市大田町大田	35°11.4'	132°29.8'	30m
掛合						雲南市掛合町掛合	35°11.8'	132°48.9'	215m
横田						仁多郡奥出雲町稲原	35°10.4'	133°06.2'	369m
福光						大田市温泉津町福光	35°04.2'	132°20.0'	8m
赤名						飯石郡飯南町下赤名	35°00.1'	132°42.7'	444m
桜江						江津市桜江町川戸	34°57.2'	132°20.0'	32m
川本						邑智郡川本町川本	34°58.6'	132°29.5'	132m
浜田						浜田市大辻町 (浜田特別地域気象観測所)	34°53.8'	132°04.2'	19m
瑞穂						邑智郡邑南町淀原	34°51.2'	132°31.8'	327m
三隅						浜田市三隅町三隅	34°47.3'	131°57.5'	11m
弥栄						浜田市弥栄町長安本郷	34°46.6'	132°06.5'	380m
波佐						浜田市金城町波佐	34°46.8'	132°11.8'	370m
高津						益田市内田町 (石見航空気象観測所)	34°40.5'	131°47.4'	54m
益田						益田市あけぼの東町	34°40.6'	131°50.6'	4m
匹見						益田市匹見町匹見	34°34.3'	132°01.0'	259m
津和野						鹿足郡津和野町森村	34°27.7'	131°46.2'	165m
吉賀						鹿足郡吉賀町七日市	34°23.5'	131°53.6'	250m