

島根県の気象概況(旬の速報)

平成 27 年 11 月中旬

松江地方気象台

気象概況 平成 27 年 11 月中旬

期間中は、前線や低気圧の影響で曇りや雨の日が多く、大雨となる日があった。このため、旬降水量はかなり多く、旬日照時間は少なかった。また、南から暖かい空気が入ったことなどから、旬平均気温はかなり高くなった。

日付	天気概況	松江(06時～18時)	松江(18時～翌06時)
11日	大陸の高気圧に覆われる	曇時々晴	薄曇時々晴
12日	日本海の高気圧に覆われる	晴一時薄曇	薄曇一時晴
13日	前線を伴った低気圧が、九州を東進	曇後雨	雨時々曇
14日	前線を伴った低気圧が接近	雨時々曇	雨時々曇
15日	前線は南下し次第に高気圧に覆われる	曇一時雨後晴	曇後晴
16日	日本海の高気圧に覆われるが次第に前線を伴った低気圧が接近	薄曇一時晴、霧を伴う	曇一時雨
17日	西日本に停滞する前線に向かって南から暖かい空気が入る	大雨一時曇	雨一時曇
18日	西日本に前線が停滞	雨	雨後時々曇
19日	北から寒気が入る	曇	曇後晴
20日	次第に高気圧に覆われる	曇後一時雨	曇時々晴一時霧

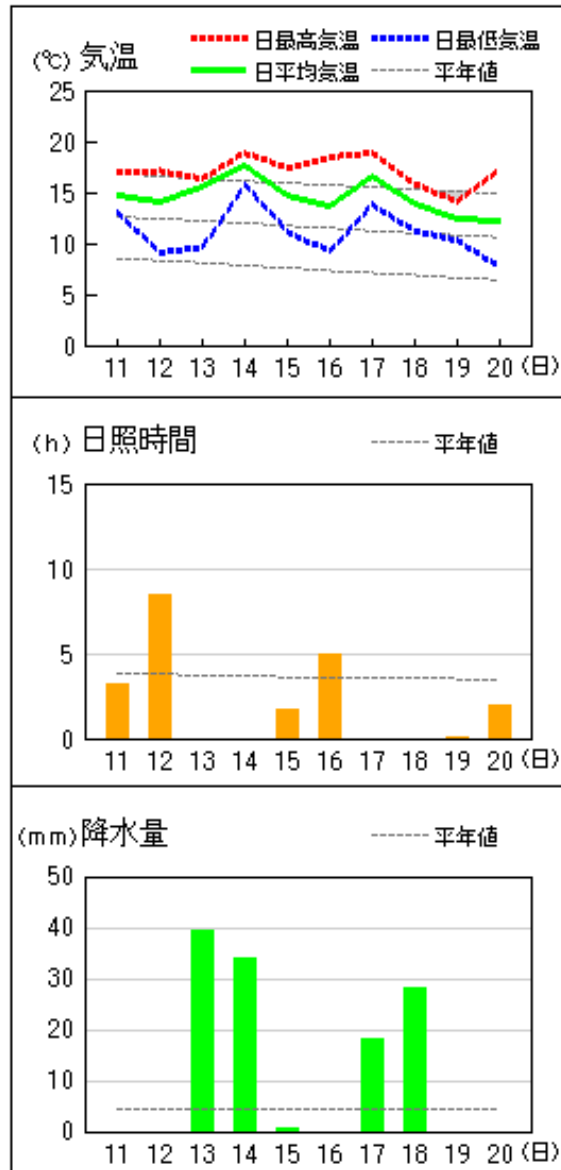
気象官署・特別地域気象観測所の観測値(11月中旬)

要素	気温()						降水量(mm)		日照時間(h)	
	平均		最高		最低					
	本年	平年	本年	平年	本年	平年	本年	平年	本年	平年
松江	14.6	11.5	17.7	15.9	11.7	7.6	111.0	48.1	22.7	34.8
浜田	15.4	12.8	19.1	16.7	12.0	9.0	111.5	38.6	29.8	35.3
西郷	14.5	11.6	17.1	15.7	11.1	7.5	120.0	48.5	20.3	34.6

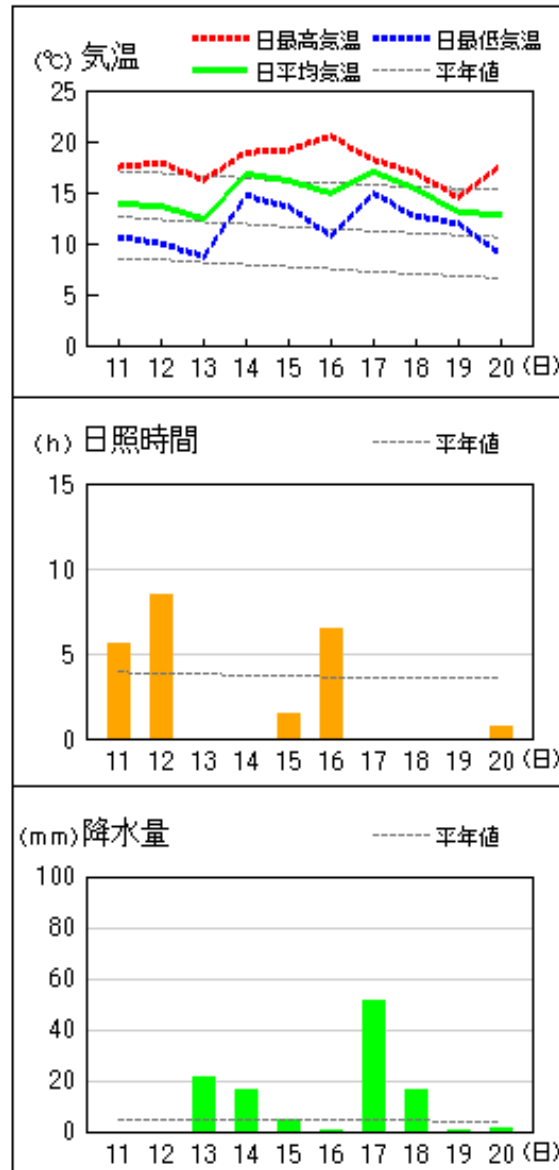
平均気温は、松江 かなり高い 浜田 かなり高い 西郷 かなり高い
 降水量は、松江 かなり多い 浜田 かなり多い 西郷 かなり多い
 日照時間は、松江 少ない 浜田 少ない 西郷 少ない

アメダス 気象経過図：2015年11月11日-2015年11月20日

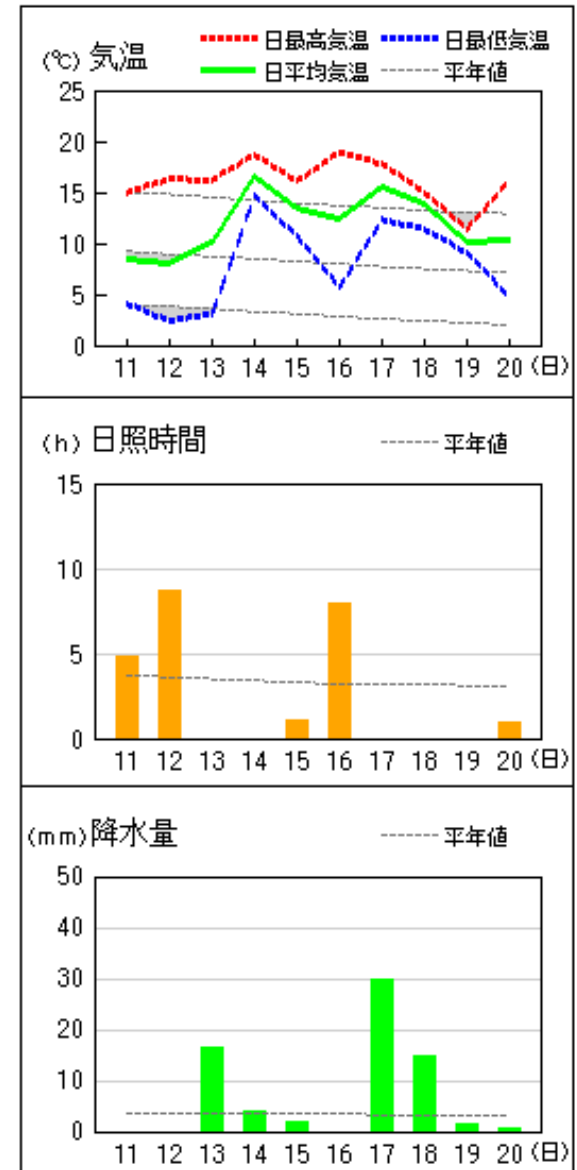
西郷



松江

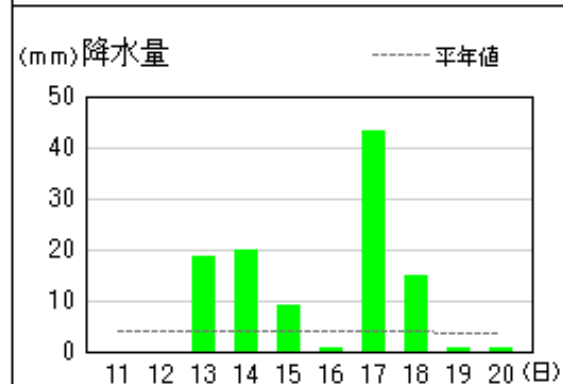
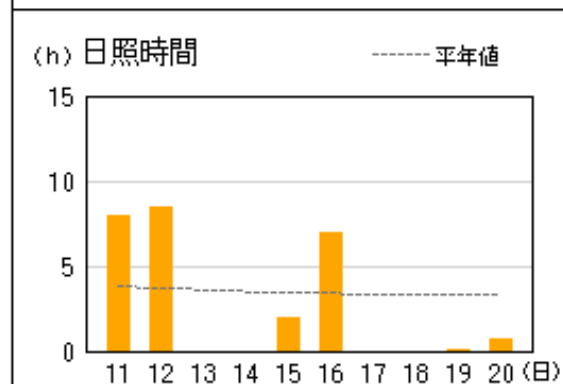
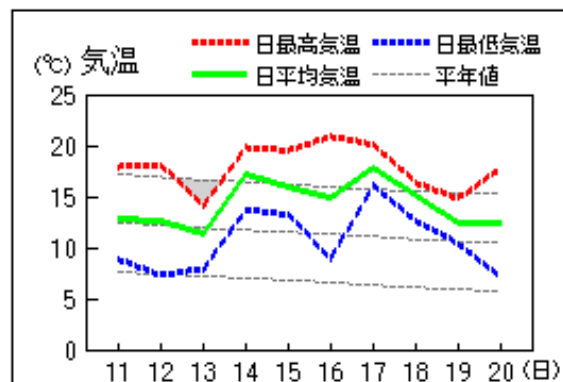


横田

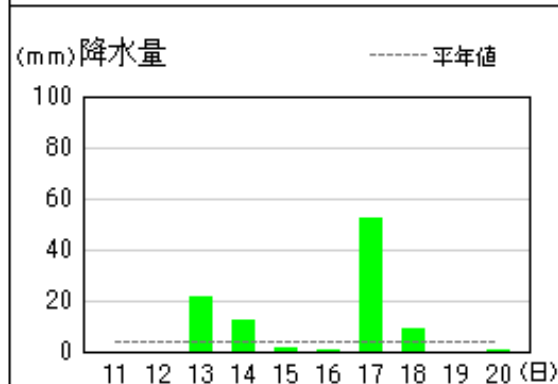
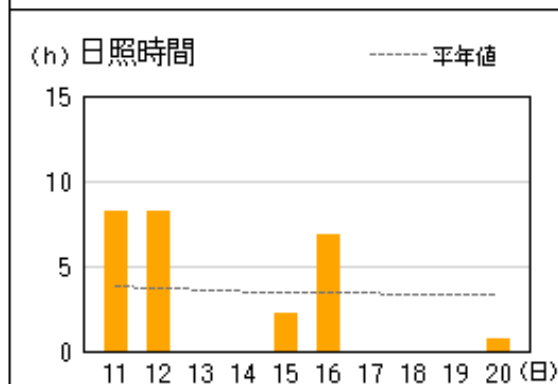
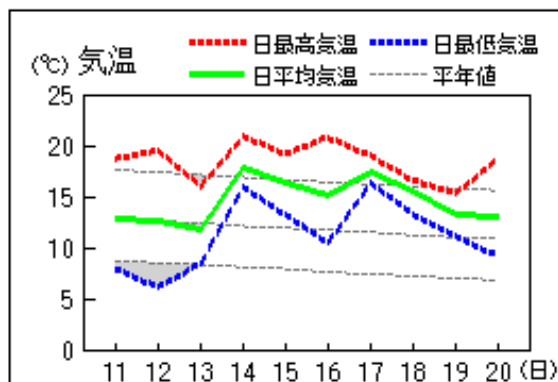


アメダス 気象経過図：2015年11月11日-2015年11月20日

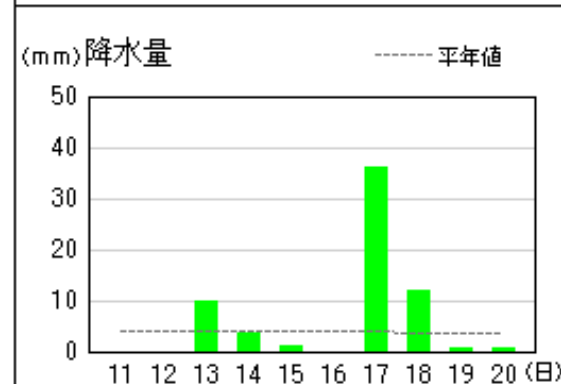
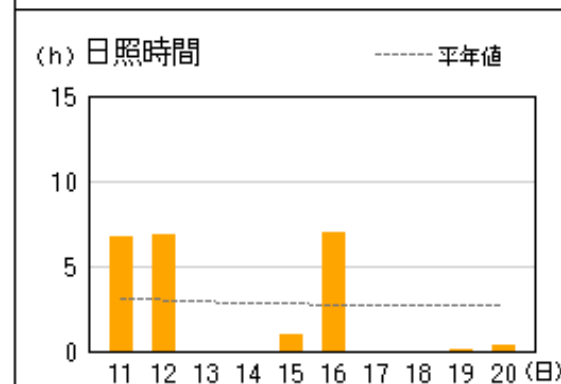
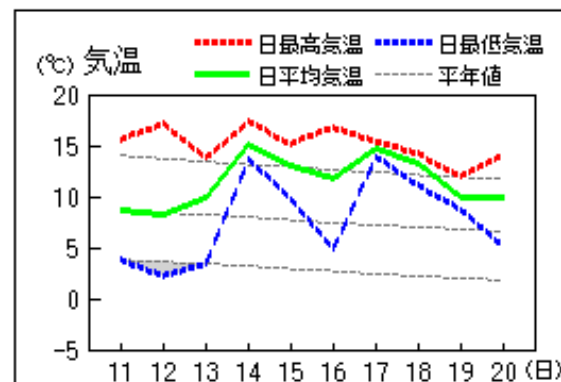
出雲



大田

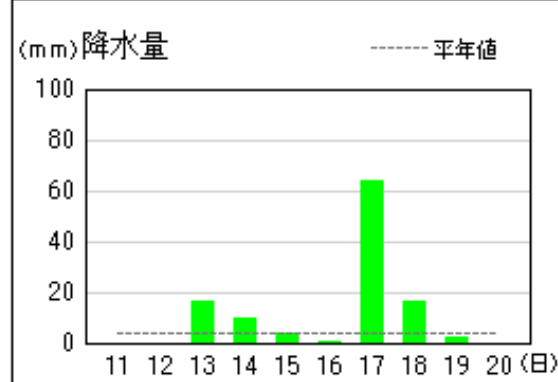
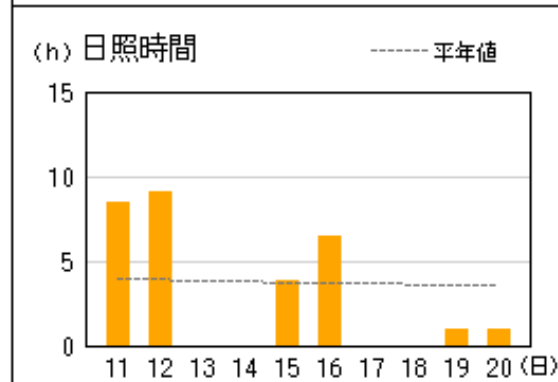
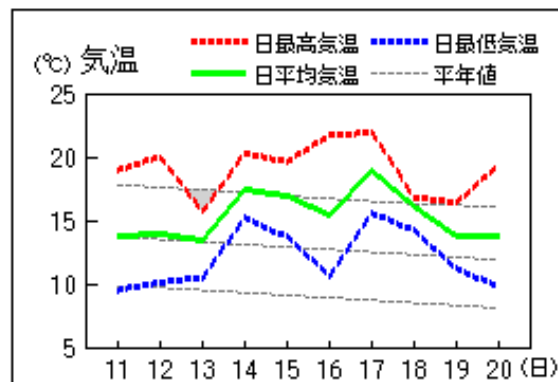


赤名

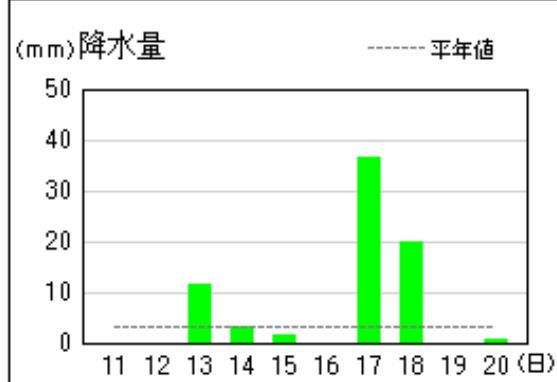
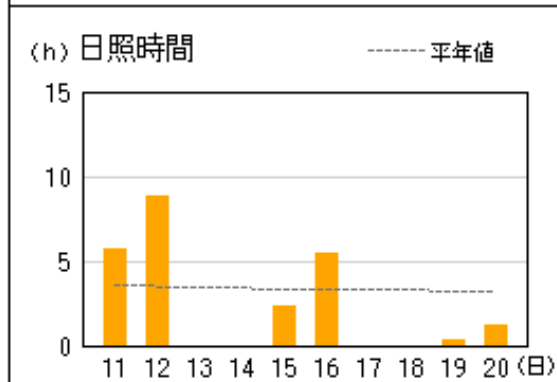
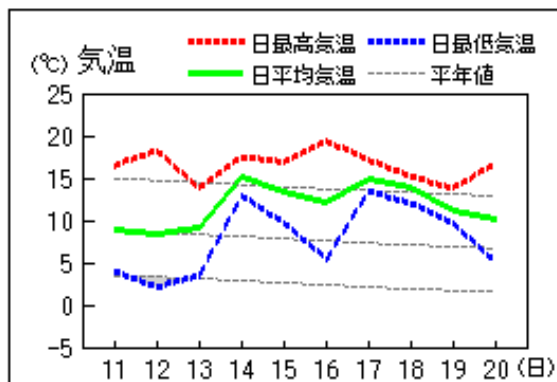


アメダス 気象経過図：2015年11月11日-2015年11月20日

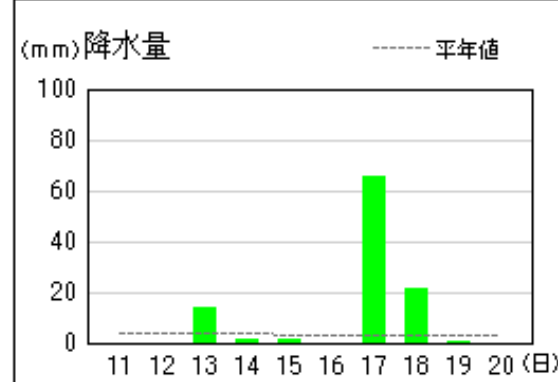
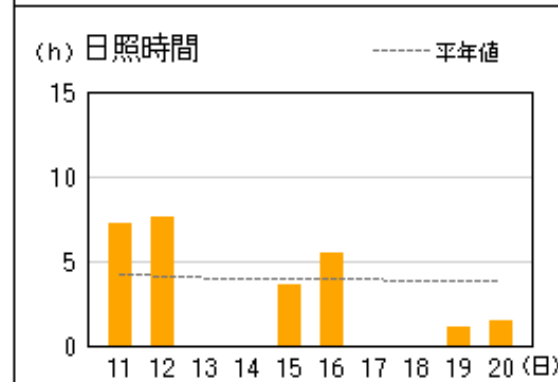
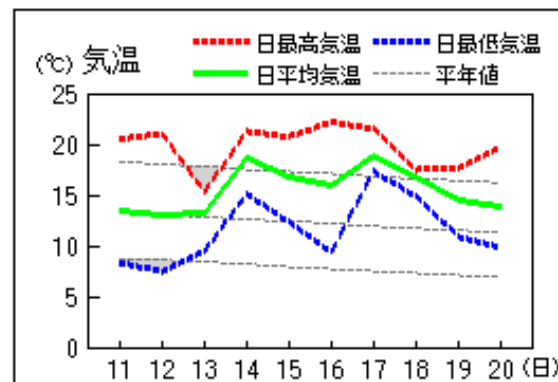
浜田



瑞穂



益田

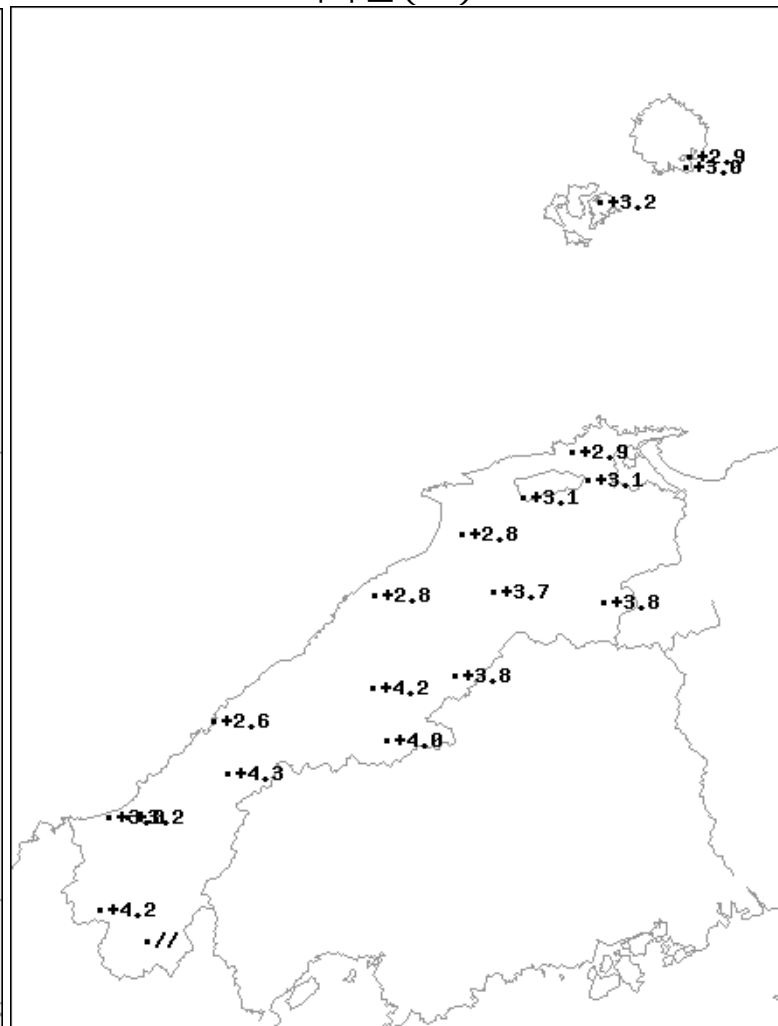
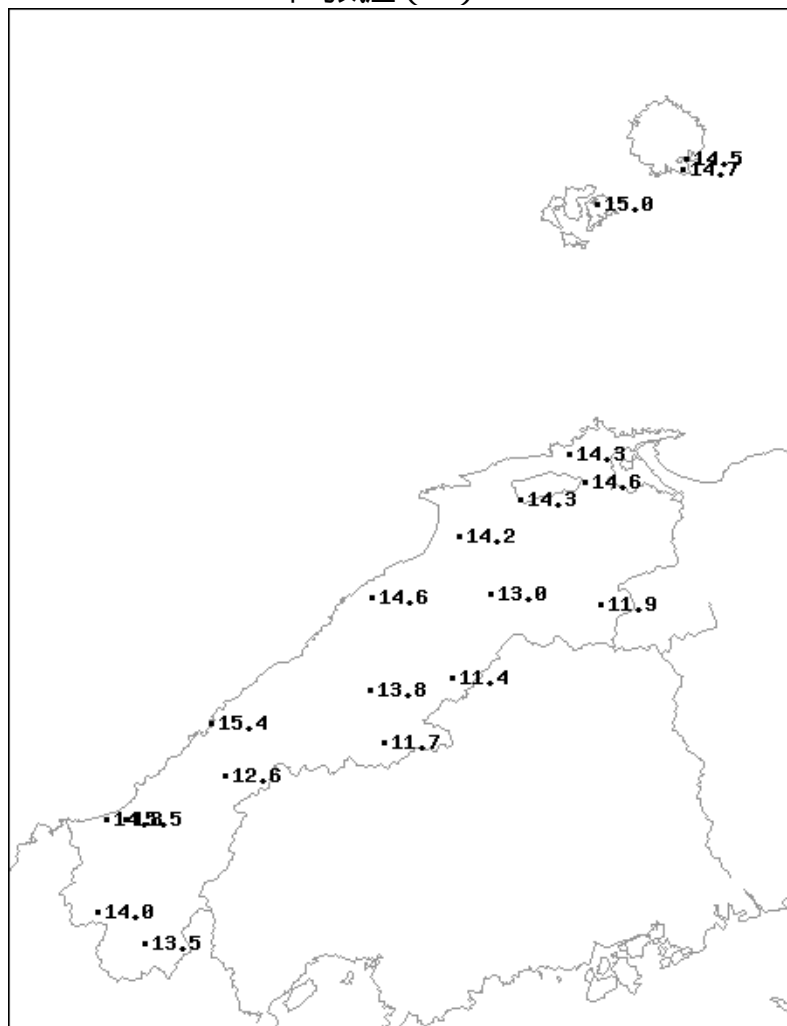


11月中旬のアメダス気象分布図（平均気温）

平均気温（℃）

平年差（℃）

観測値・平年値（℃）

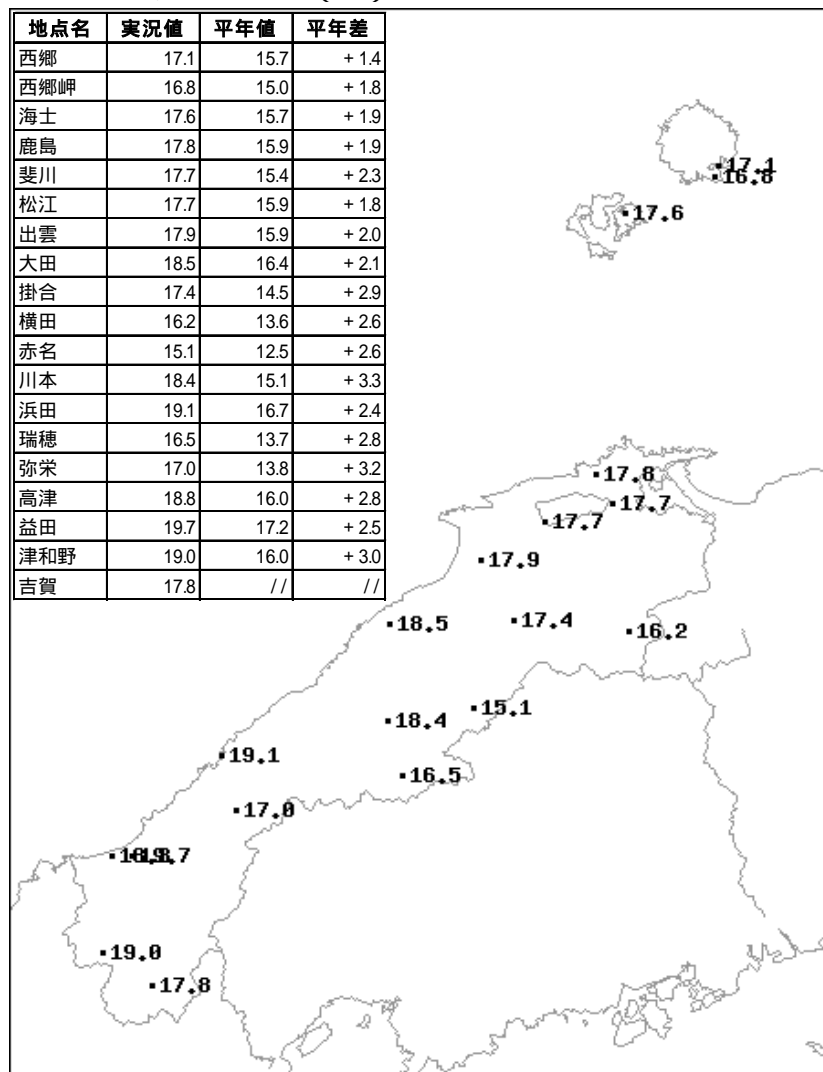


地点名	実況値	平年値	平年差
西郷	14.5	11.6	+ 2.9
西郷岬	14.7	11.7	+ 3.0
海士	15.0	11.8	+ 3.2
鹿島	14.3	11.4	+ 2.9
斐川	14.3	11.2	+ 3.1
松江	14.6	11.5	+ 3.1
出雲	14.2	11.4	+ 2.8
大田	14.6	11.8	+ 2.8
掛合	13.0	9.3	+ 3.7
横田	11.9	8.1	+ 3.8
赤名	11.4	7.6	+ 3.8
川本	13.8	9.6	+ 4.2
浜田	15.4	12.8	+ 2.6
瑞穂	11.7	7.7	+ 4.0
弥栄	12.6	8.3	+ 4.3
高津	14.8	11.8	+ 3.0
益田	15.5	12.3	+ 3.2
津和野	14.0	9.8	+ 4.2
吉賀	13.5	//	//

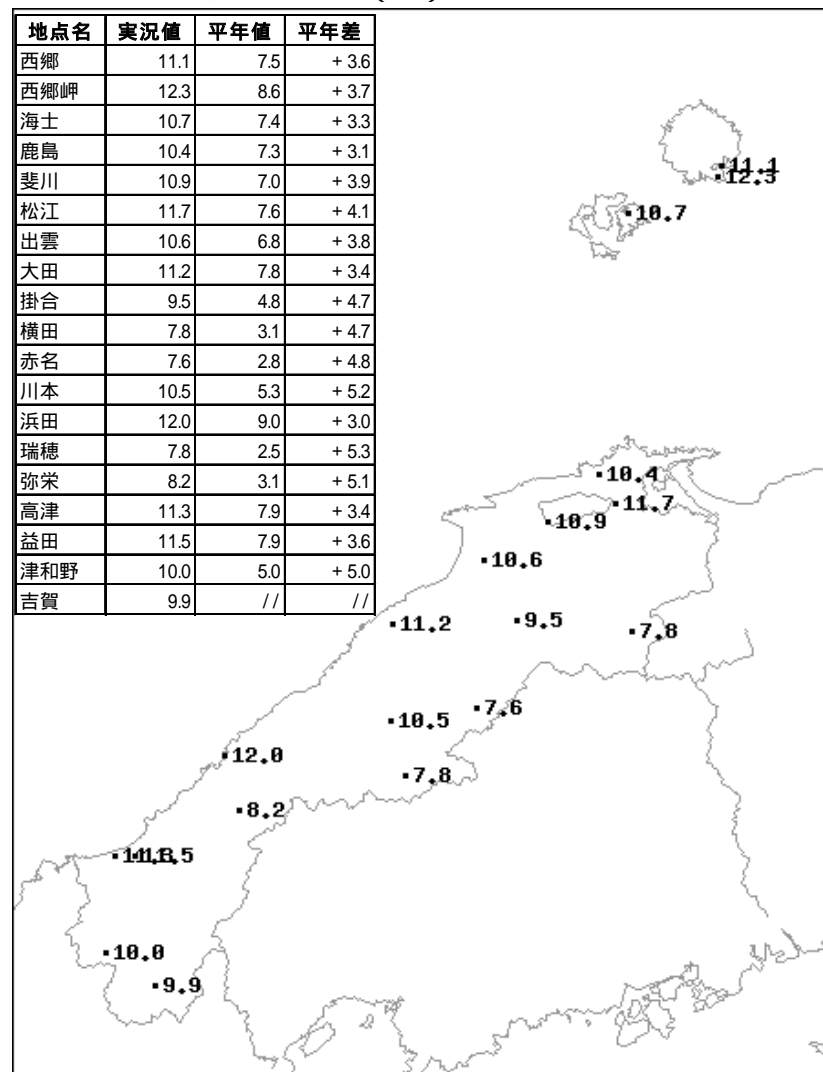
- 凡例
- D 正常値
 - 現象なし
 - D) 準正常値
 - D] 資料不足値
 - X 資料なし
 - // 平年値なし

11月中旬のアメダス気象分布図（最高気温・最低気温の旬平均）

最高気温の旬平均（ ）



最低気温の旬平均（ ）

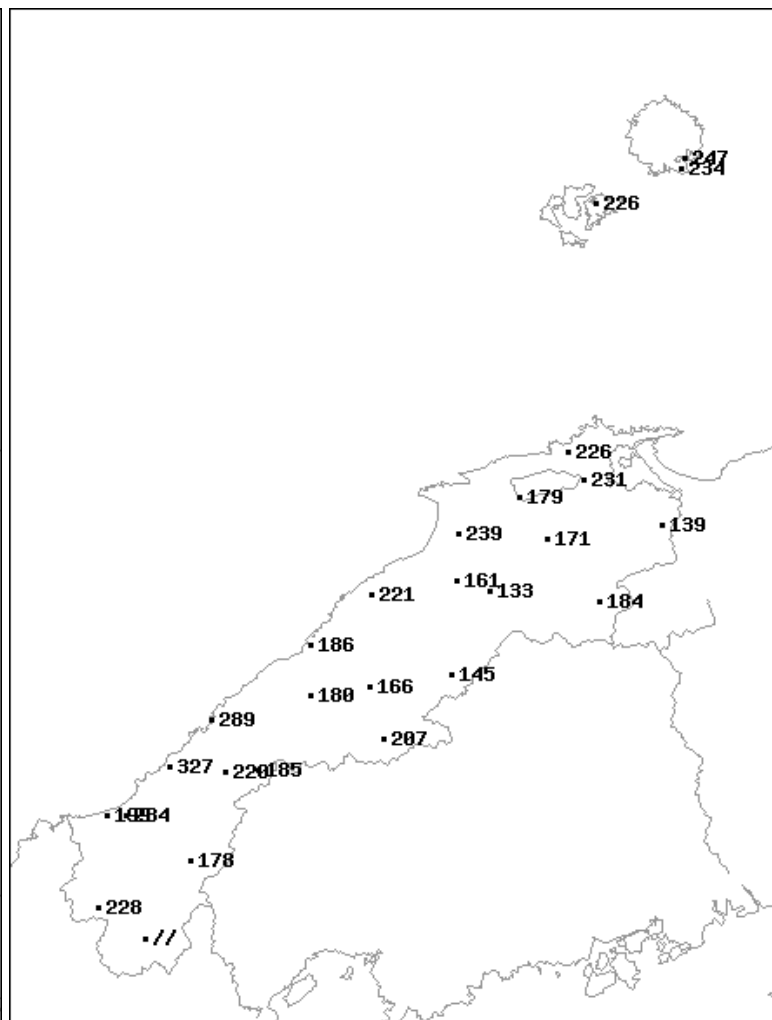
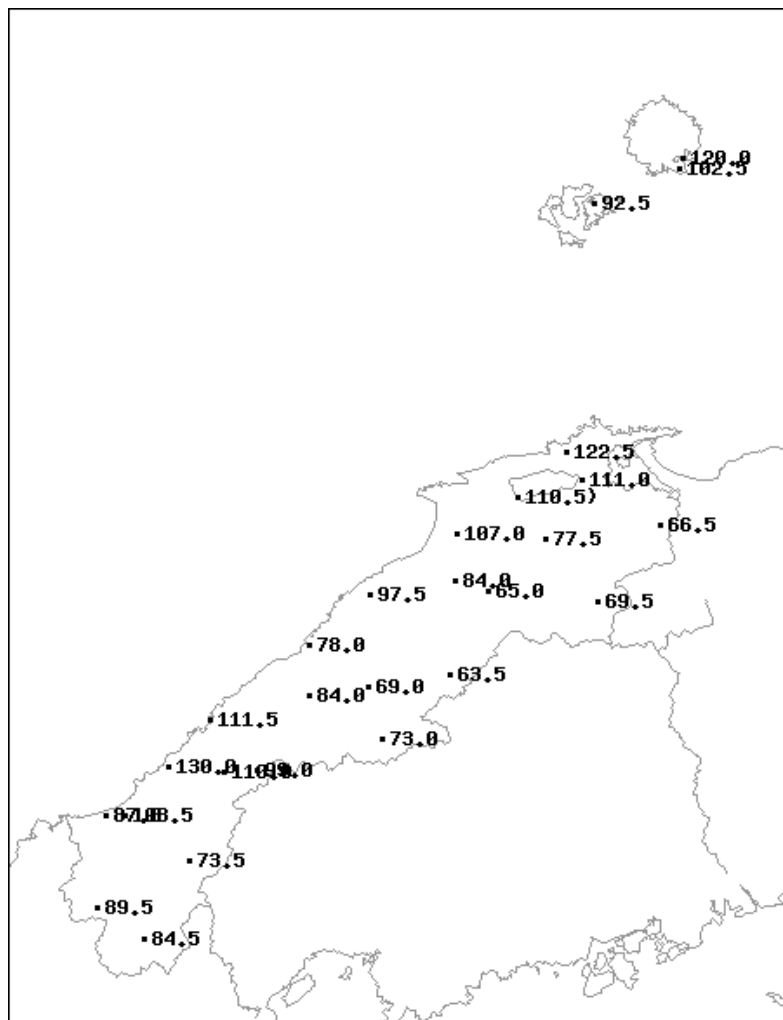


11月中旬のアメダス気象分布図（降水量）

降水量 (mm)

平年比 (%)

観測値・平年値 (mm)



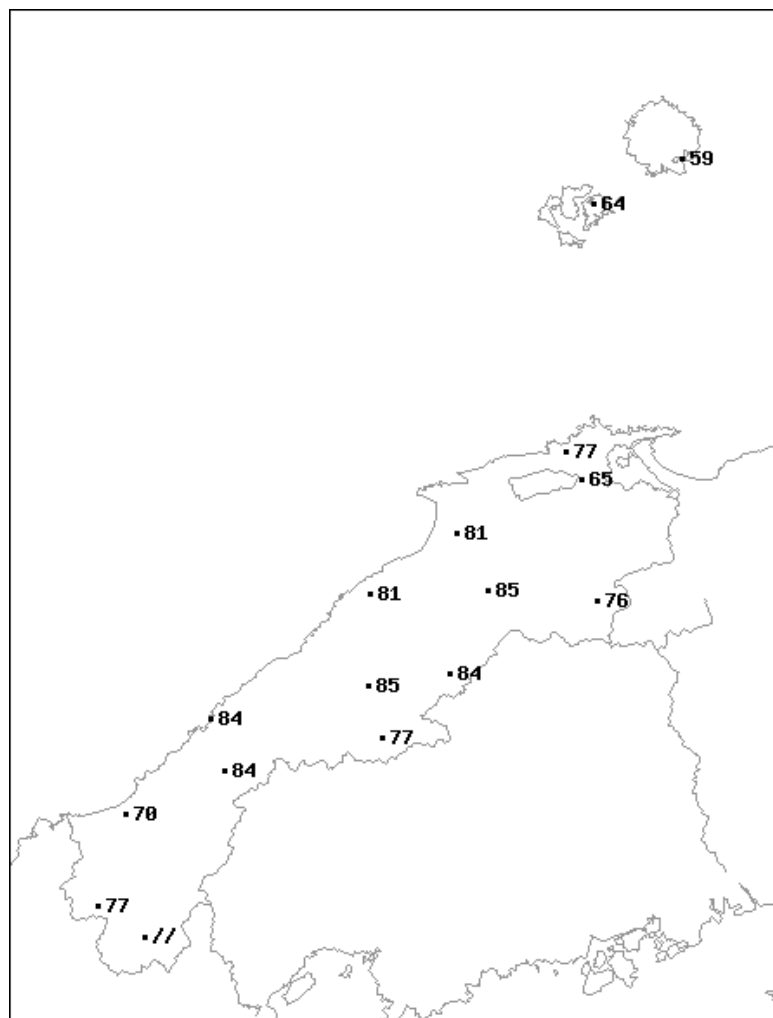
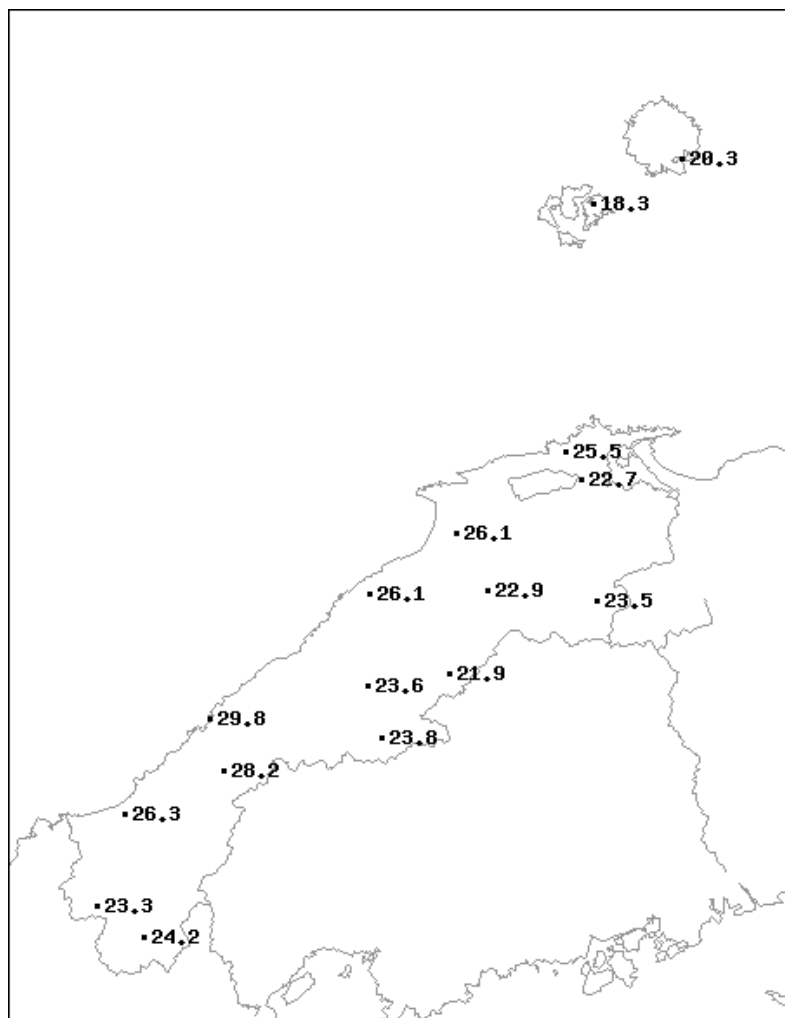
地点名	実況値	平年値	平年比(%)
西郷	120.0	48.5	247
西郷岬	102.5	43.8	234
海士	92.5	40.9	226
鹿島	122.5	54.2	226
斐川	110.5	61.9	179
松江	111.0	48.1	231
出雲	107.0	44.7	239
大東	77.5	45.4	171
伯太	66.5	47.7	139
佐田	84.0	52.2	161
大田	97.5	44.2	221
掛合	65.0	49.0	133
横田	69.5	37.7	184
福光	78.0	42.0	186
赤名	63.5	43.8	145
桜江	84.0	46.7	180
川本	69.0	41.5	166
浜田	111.5	38.6	289
瑞穂	73.0	35.2	207
三隅	130.0	39.7	327
弥栄	110.0	50.1	220
波佐	99.0	53.6	185
高津	87.0	43.8	199
益田	103.5	36.4	284
匹見	73.5	41.4	178
津和野	89.5	39.2	228
吉賀	84.5	//	//

11月中旬のアメダス気象分布図（日照時間）

日照時間（h）

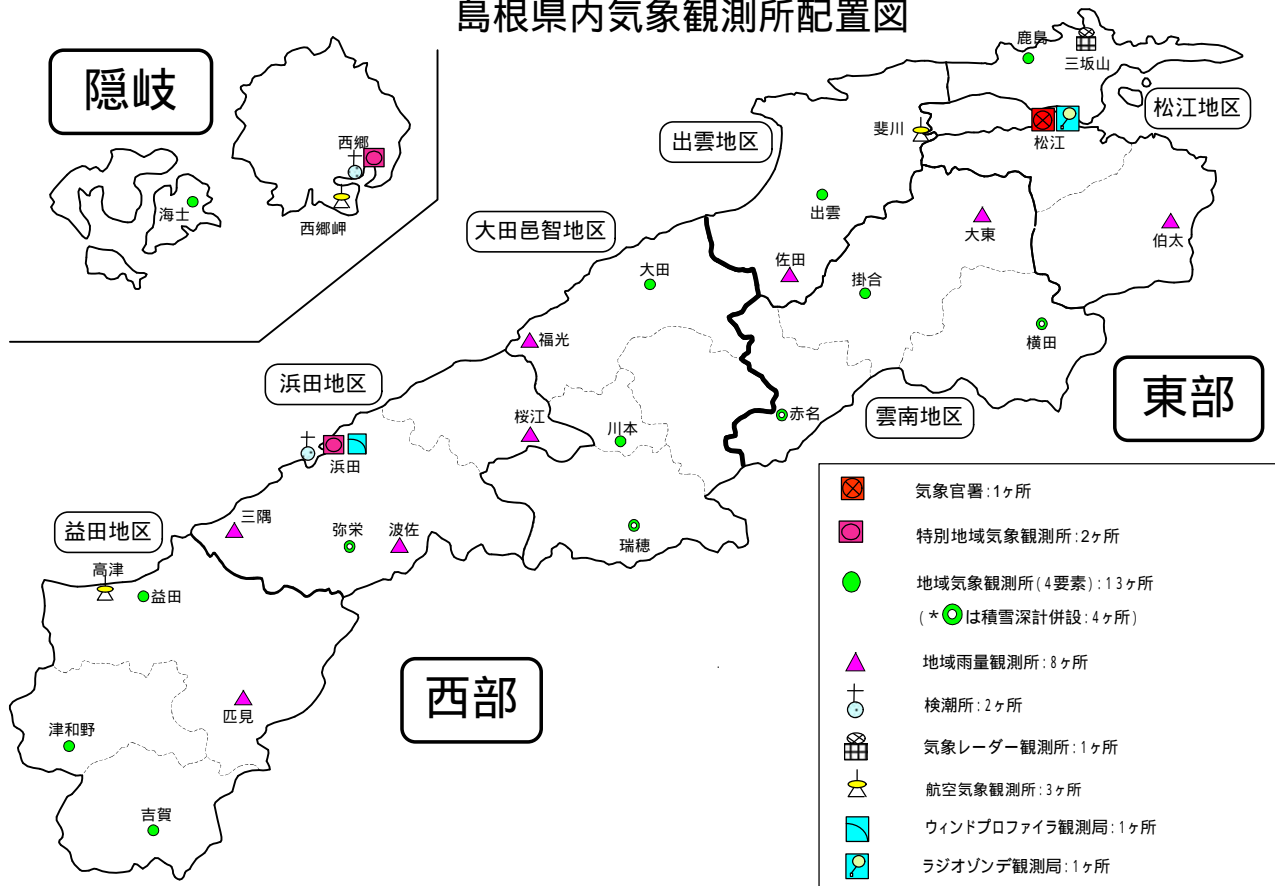
平年比（%）

観測値・平年値（h）



地点名	実況値	平年値	平年比(%)
西郷	20.3	34.6	59
海士	18.3	28.7	64
鹿島	25.5	33.0	77
松江	22.7	34.8	65
出雲	26.1	32.4	81
大田	26.1	32.4	81
掛合	22.9	26.9	85
横田	23.5	30.8	76
赤名	21.9	26.0	84
川本	23.6	27.9	85
浜田	29.8	35.3	84
瑞穂	23.8	31.1	77
弥栄	28.2	33.5	84
益田	26.3	37.6	70
津和野	23.3	30.2	77
吉賀	24.2	//	//

島根県内気象観測所配置図



平成27年1月1日現在

島根県地域気象観測所（アメダス）所在地一覧表

観測所	気温	降水量	日照	風向 風速	積雪	所在地	緯度	経度	海面上 の高さ
西郷						隠岐郡隠岐の島町西町大城ノ一（西郷特別地域気象観測所）	36°12.2'	133°20.0'	27m
西郷岬						隠岐郡隠岐の島町岬町（隠岐航空気象観測所）	36°10.7'	133°19.4'	80m
海士						隠岐郡海士町海士	36°05.8'	133°05.8'	3m
鹿島						松江市鹿島町北講武	35°31.2'	133°01.3'	5m
斐川						出雲市斐川町沖州（出雲航空気象観測所）	35°24.8'	132°53.4'	2m
松江						松江市西津田（松江地方気象台）	35°27.4'	133°03.9'	17m
出雲						出雲市芦渡町	35°19.9'	132°43.8'	20m
大東						雲南市大東町下阿用	35°19.1'	132°57.9'	56m
伯太						安来市伯太町西母里	35°21.0'	133°16.4'	23m
佐田						出雲市佐田町大呂	35°13.3'	132°43.4'	100m
大田						大田市大田町大田	35°11.4'	132°29.8'	30m
掛合						雲南市掛合町掛合	35°11.8'	132°48.9'	215m
横田						仁多郡奥出雲町稲原	35°10.4'	133°06.2'	369m
福光						大田市温泉津町福光	35°04.2'	132°20.0'	8m
赤名						飯石郡飯南町下赤名	35°00.1'	132°42.7'	444m
桜江						江津市桜江町川戸	34°57.2'	132°20.0'	32m
川本						邑智郡川本町川本	34°58.6'	132°29.5'	132m
浜田						浜田市大辻町（浜田特別地域気象観測所）	34°53.8'	132°04.2'	19m
瑞穂						邑智郡邑南町淀原	34°51.2'	132°31.8'	327m
三隅						浜田市三隅町三隅	34°47.3'	131°57.5'	11m
弥栄						浜田市弥栄町長安本郷	34°46.6'	132°06.5'	380m
波佐						浜田市金城町波佐	34°46.8'	132°11.8'	370m
高津						益田市内田町（石見航空気象観測所）	34°40.5'	131°47.4'	54m
益田						益田市あけぼの東町	34°40.6'	131°50.6'	4m
匹見						益田市匹見町匹見	34°34.3'	132°01.0'	259m
津和野						鹿足郡津和野町森村	34°27.7'	131°46.2'	165m
吉賀						鹿足郡吉賀町七日市	34°23.5'	131°53.6'	250m