

島根県の気象概況(旬の速報)

平成 27 年 10 月下旬

松江地方気象台

気象概況 平成 27 年 10 月下旬

期間中は、高気圧に覆われて晴れの日が続いた。
このため、旬降水量はかなり少なく、旬日照時間はかなり多かった。

| 日付 | 天気概況 | 松江(06時～18時) | 松江(18時～翌06時) |
|-----|---------------------|-------------|--------------|
| 21日 | 大陸に中心を持つ高気圧に覆われる | 快晴 | 晴一時曇 |
| 22日 | 大陸に中心を持つ高気圧に覆われる | 曇後晴 | 快晴 |
| 23日 | 帯状の高気圧に覆われる | 快晴 | 快晴 |
| 24日 | 大陸に中心を持つ高気圧に覆われる | 晴 | 曇後晴 |
| 25日 | 大陸に中心を持つ高気圧に覆われる | 晴 | 晴 |
| 26日 | 日本海に中心を持つ高気圧に覆われる | 晴後時々薄曇 | 晴一時曇 |
| 27日 | 寒冷前線が通過 | 曇時々雨 | 曇一時雨 |
| 28日 | 日本海に中心を持つ高気圧に覆われる | 晴一時曇 | 晴時々曇 |
| 29日 | 次第に気圧の谷に入る | 晴後一時曇 | 曇時々雨一時晴 |
| 30日 | 次第に大陸に中心を持つ高気圧に覆われる | 曇一時雨 | 曇一時晴 |
| 31日 | 大陸に中心を持つ高気圧に覆われる | 晴時々曇 | 晴一時曇 |

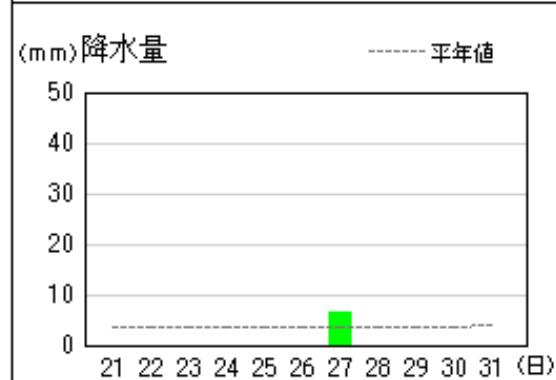
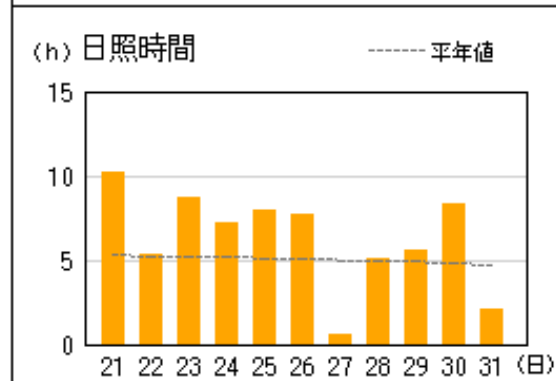
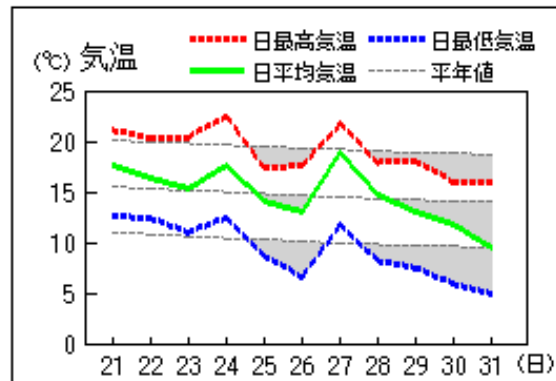
気象官署・特別地域気象観測所の観測値(10月下旬)

| 要素 | 気温() | | | | | | 降水量(mm) | | 日照時間(h) | |
|----|-------|------|------|------|------|------|---------|------|---------|------|
| | 平均 | | 最高 | | 最低 | | | | | |
| | 本年 | 平年 | 本年 | 平年 | 本年 | 平年 | 本年 | 平年 | 本年 | 平年 |
| 松江 | 15.3 | 14.8 | 19.7 | 19.8 | 10.5 | 10.6 | 1.5 | 39.1 | 69.7 | 55.8 |
| 浜田 | 15.9 | 15.7 | 20.3 | 20.3 | 10.9 | 11.5 | 2.0 | 34.1 | 68.7 | 33.9 |
| 西郷 | 14.7 | 14.6 | 19.0 | 19.4 | 9.3 | 10.1 | 6.5 | 31.0 | 68.7 | 56.7 |

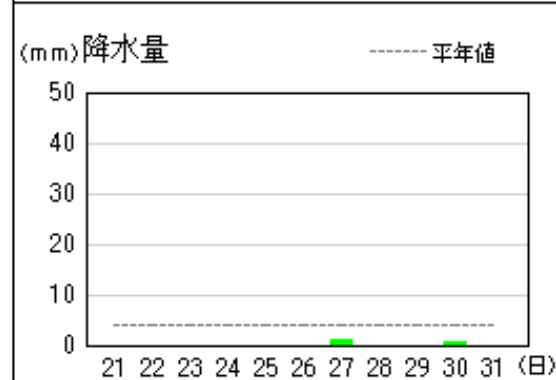
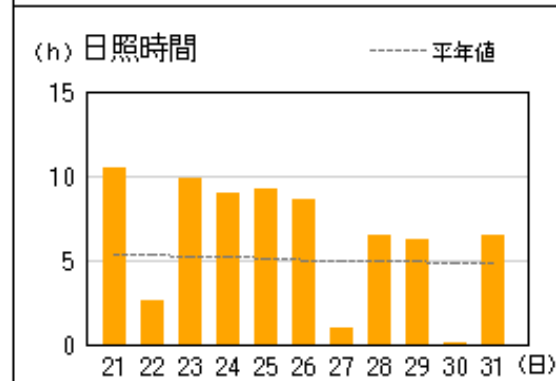
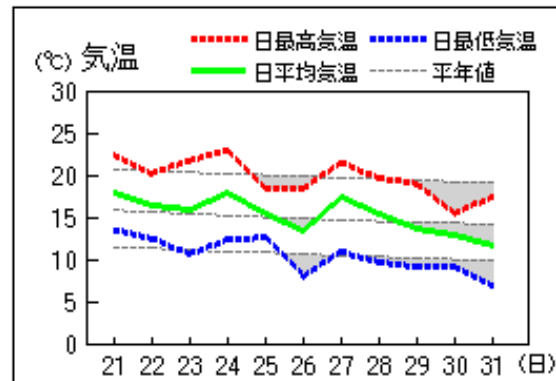
平均気温は、 全域「平年並」
降水量は、 全域「かなり少ない」
日照時間は、 全域「かなり多い」

アメダス 気象経過図：2015年10月21日-2015年10月31日

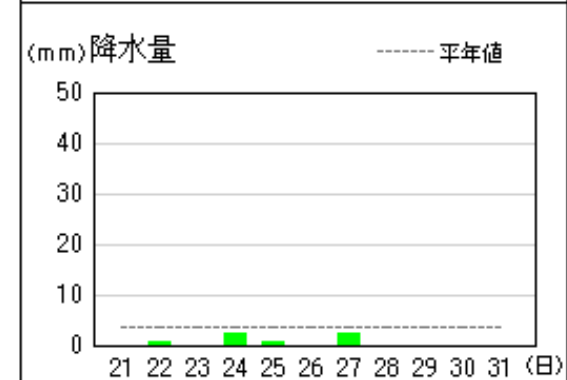
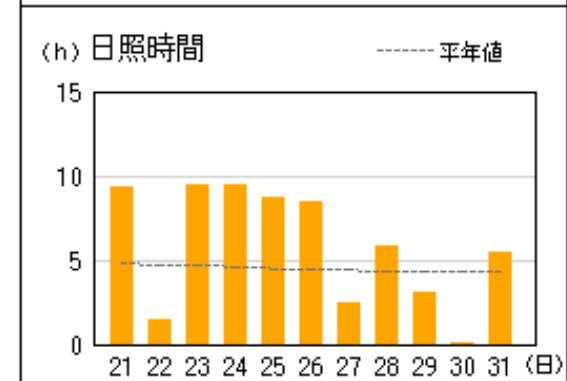
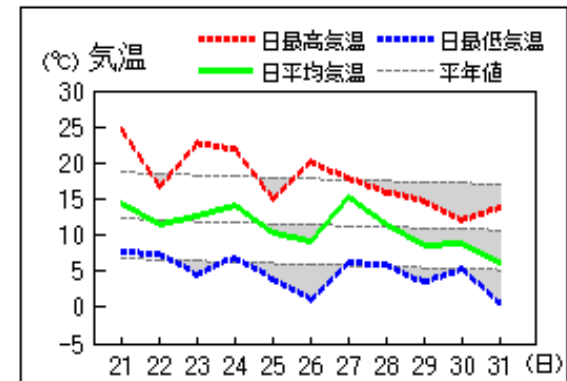
西郷



松江

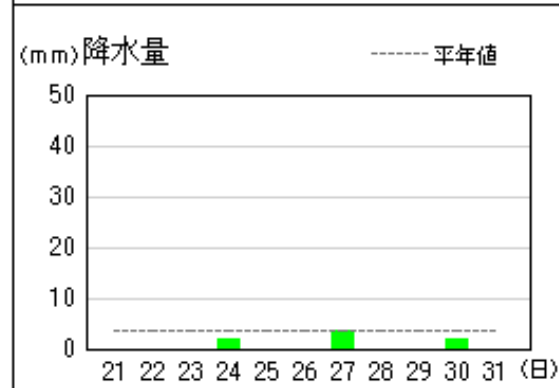
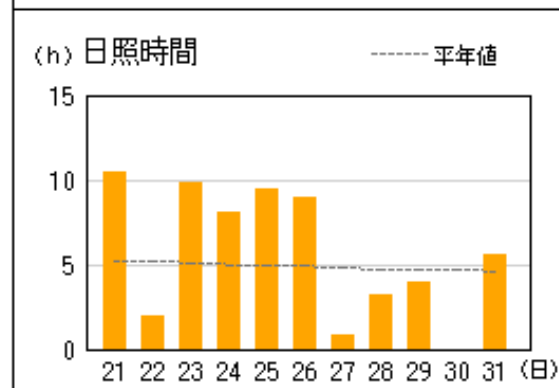
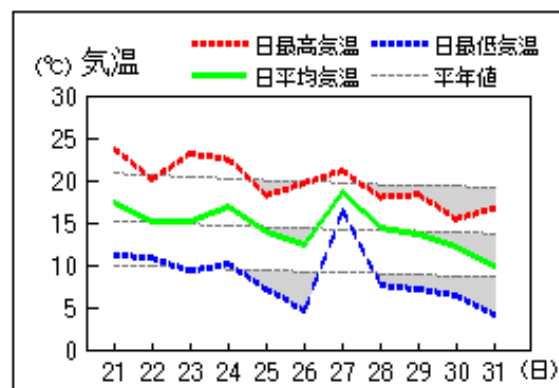


横田

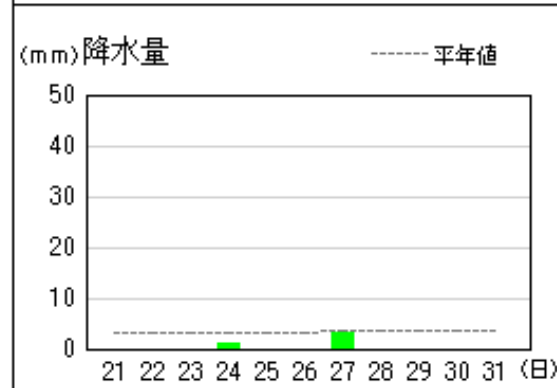
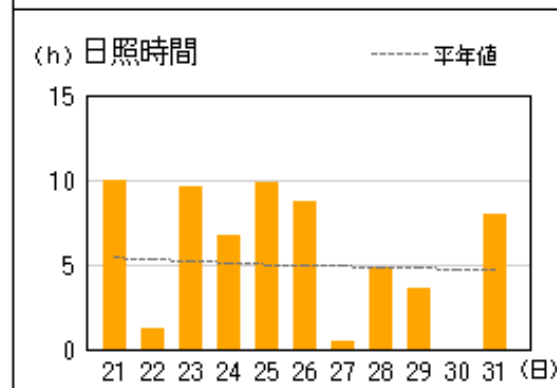
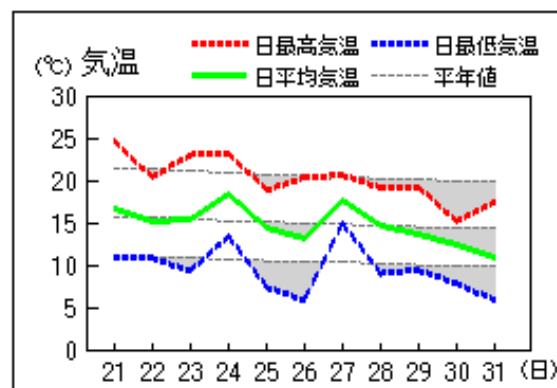


アメダス 気象経過図：2015年10月21日-2015年10月31日

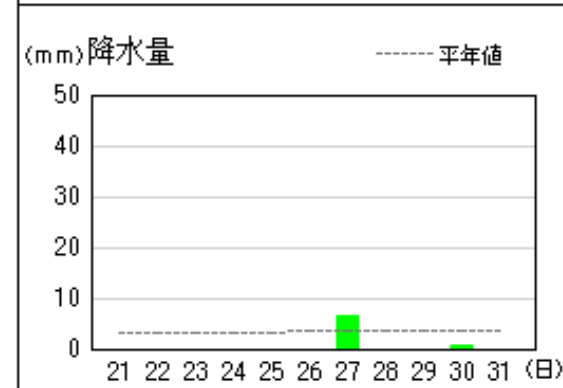
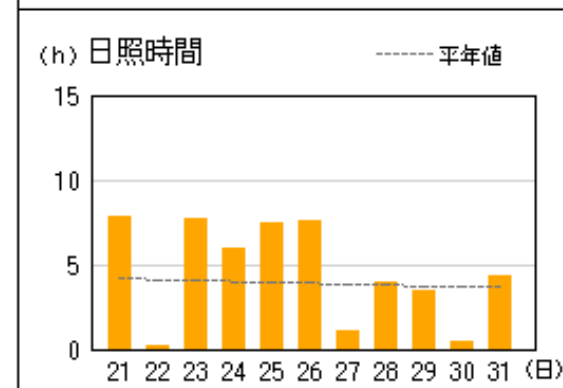
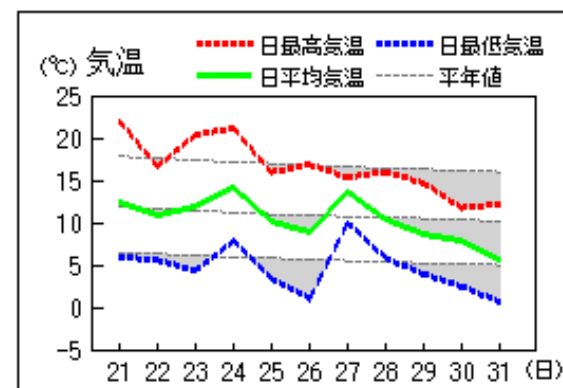
出雲



大田

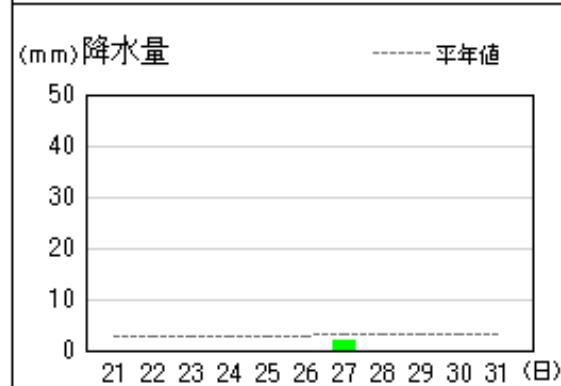
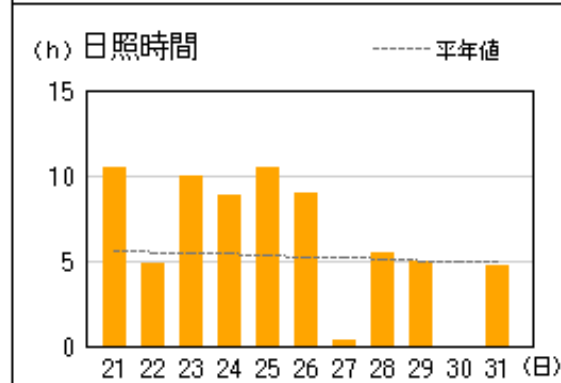
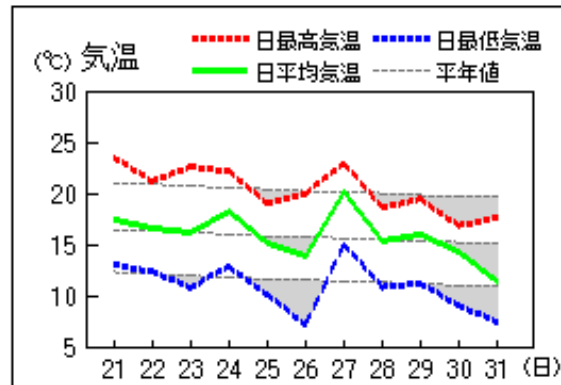


赤名

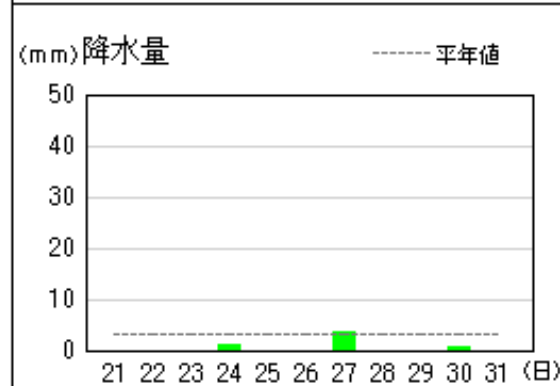
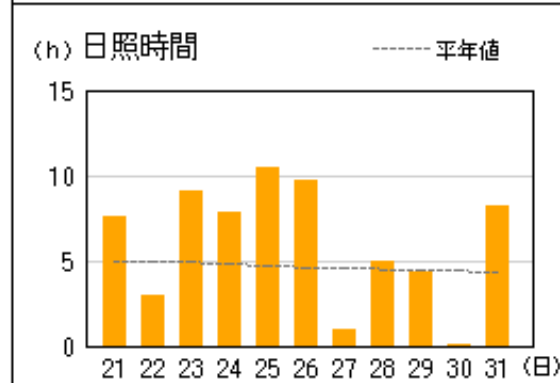
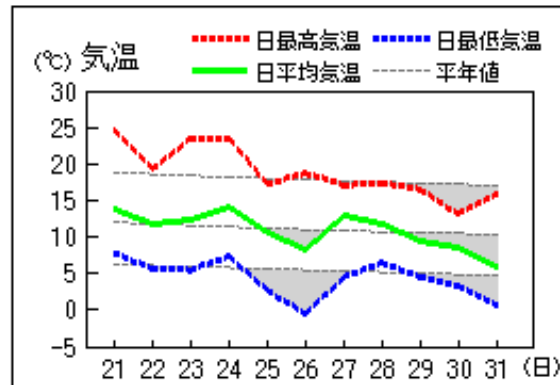


アメダス 気象経過図：2015年10月21日-2015年10月31日

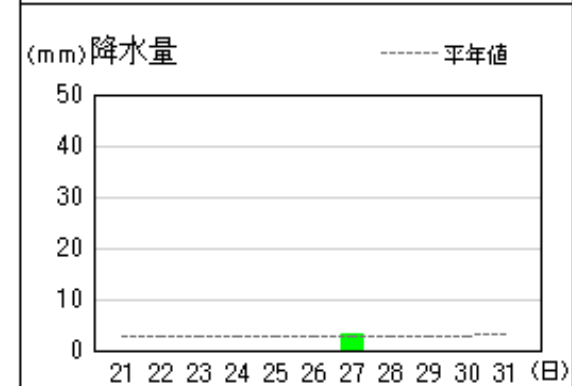
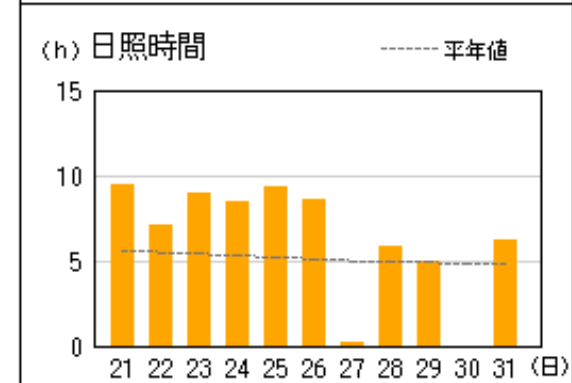
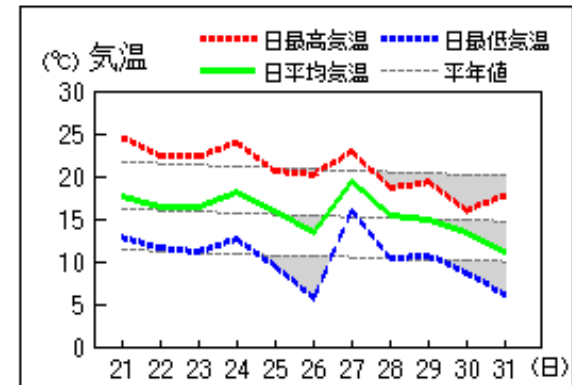
浜田



瑞穂

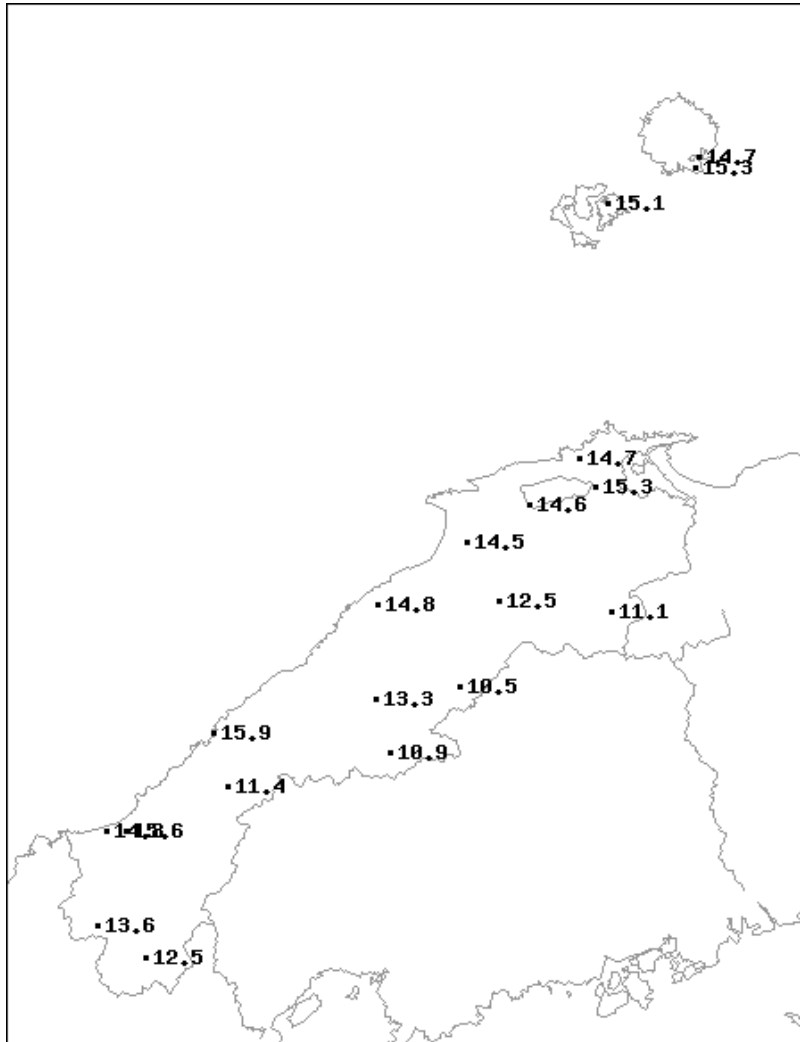


益田

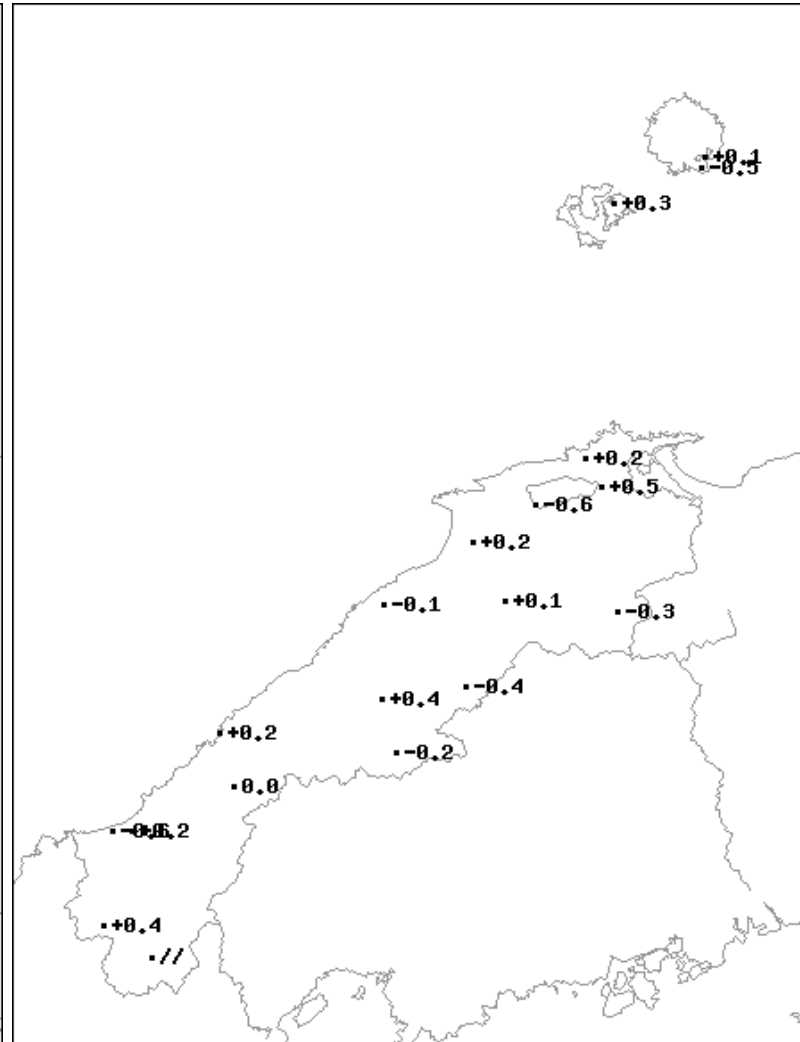


10月下旬のアメダス気象分布図（平均気温）

平均気温（℃）



平年差（℃）



観測値・平年値（℃）

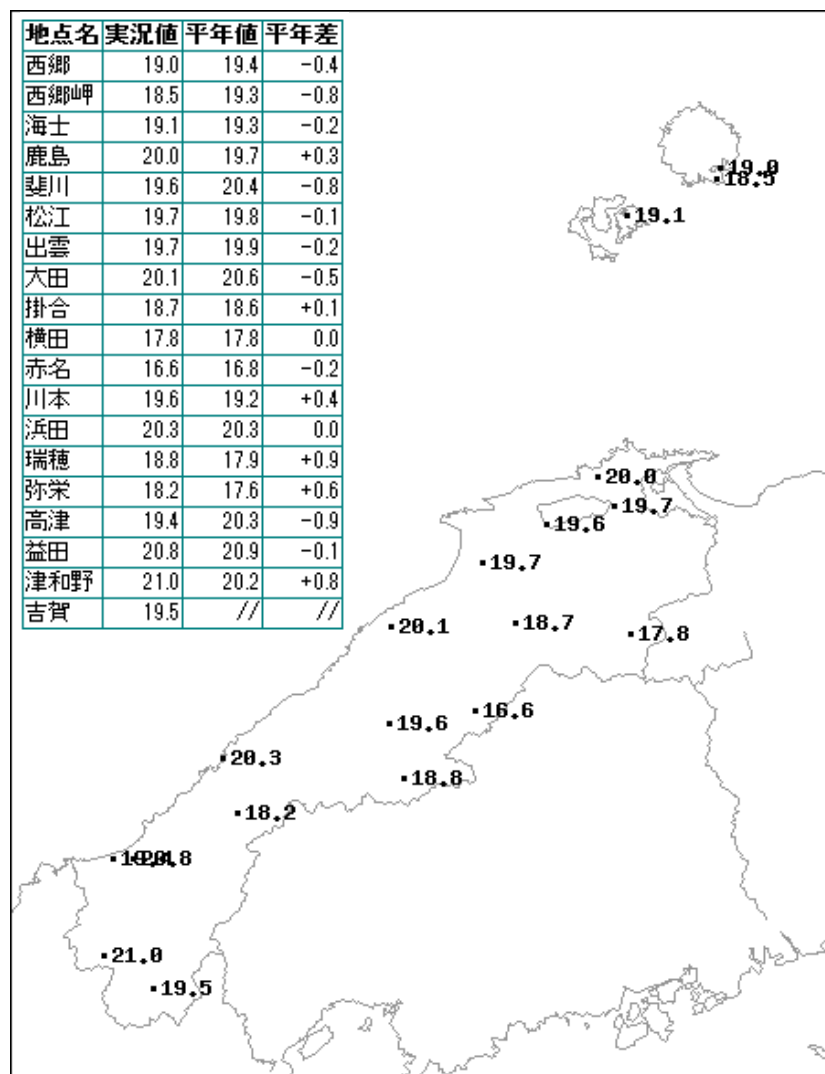
| 地点名 | 実況値 | 平年値 | 平年差 |
|-----|------|------|------|
| 西郷 | 14.7 | 14.6 | +0.1 |
| 西郷岬 | 15.3 | 15.8 | -0.5 |
| 海士 | 15.1 | 14.8 | +0.3 |
| 鹿島 | 14.7 | 14.5 | +0.2 |
| 斐川 | 14.6 | 15.2 | -0.6 |
| 松江 | 15.3 | 14.8 | +0.5 |
| 出雲 | 14.5 | 14.3 | +0.2 |
| 大田 | 14.8 | 14.9 | -0.1 |
| 掛合 | 12.5 | 12.4 | +0.1 |
| 横田 | 11.1 | 11.4 | -0.3 |
| 赤名 | 10.5 | 10.9 | -0.4 |
| 川本 | 13.3 | 12.9 | +0.4 |
| 浜田 | 15.9 | 15.7 | +0.2 |
| 瑞穂 | 10.9 | 11.1 | -0.2 |
| 弥栄 | 11.4 | 11.4 | 0.0 |
| 高津 | 14.8 | 15.4 | -0.6 |
| 益田 | 15.6 | 15.4 | +0.2 |
| 津和野 | 13.6 | 13.2 | +0.4 |
| 吉賀 | 12.5 | // | // |

■凡例

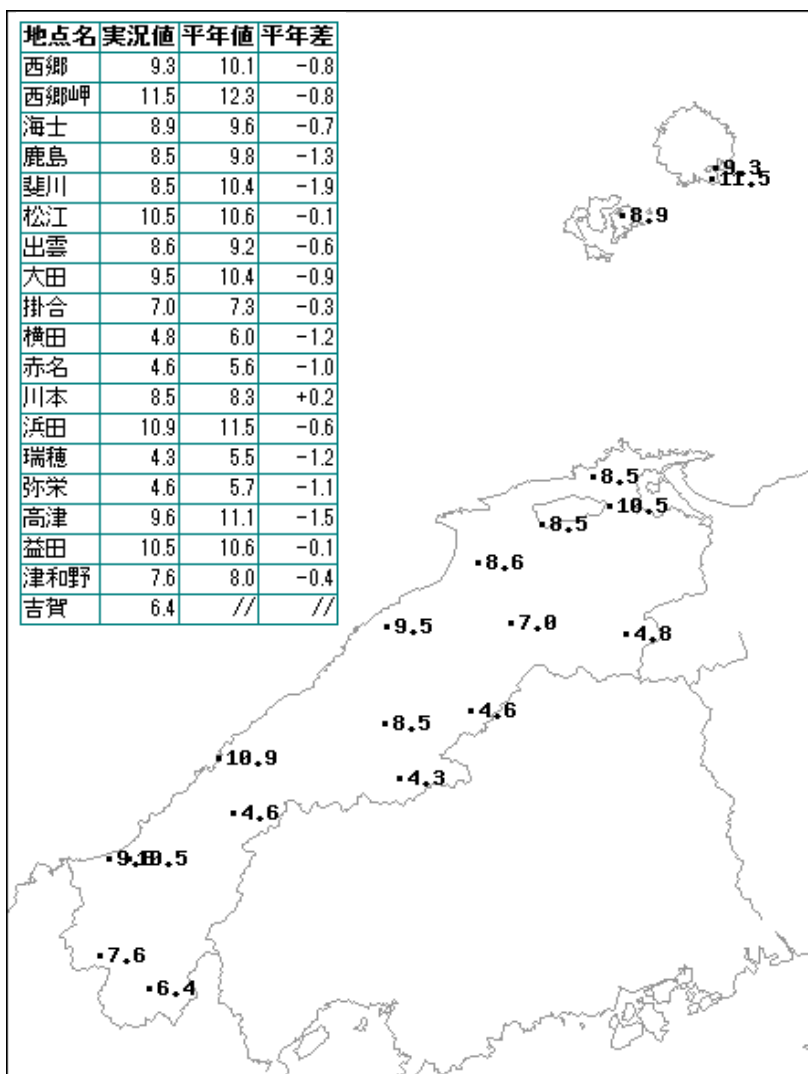
| | |
|----|-------|
| D | 正常値 |
| -- | 現象なし |
| D) | 準正常値 |
| D] | 資料不足値 |
| X | 資料なし |
| // | 平年値なし |

10月下旬のアメダス気象分布図（最高気温・最低気温の旬平均）

最高気温の旬平均（ ）



最低気温の旬平均（ ）

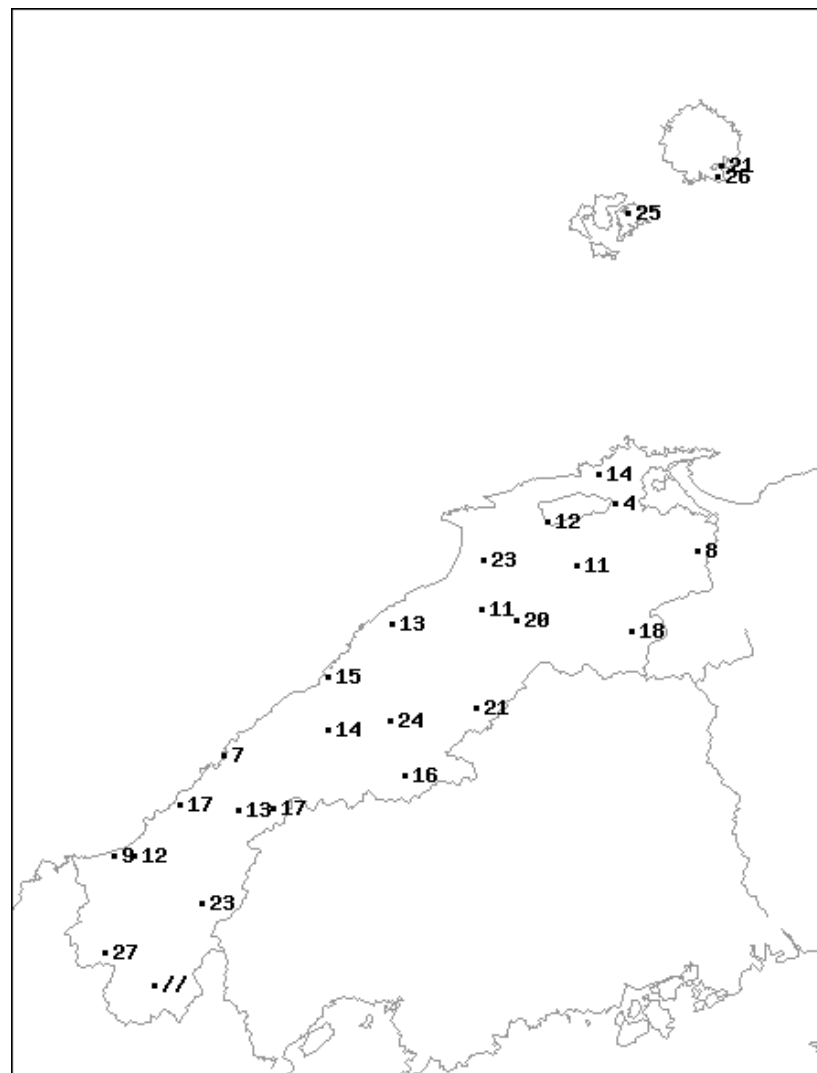
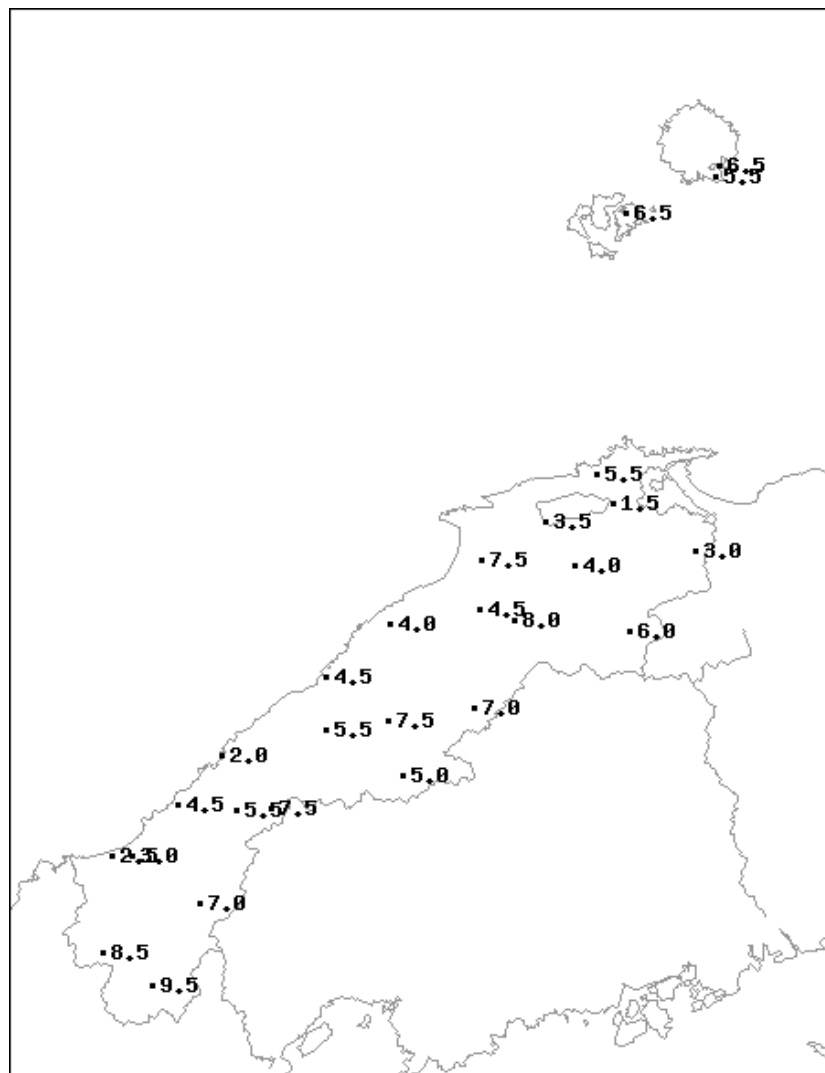


10月下旬のアメダス気象分布図（降水量）

降水量（mm）

平年比（%）

観測値・平年値（mm）



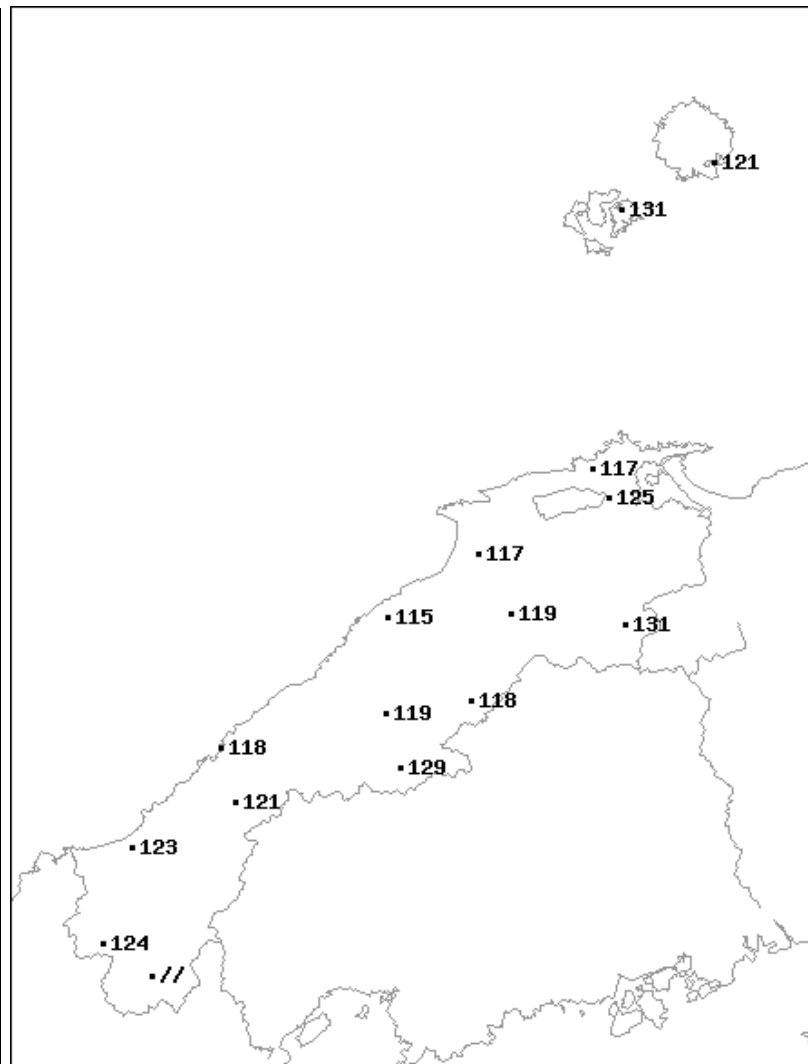
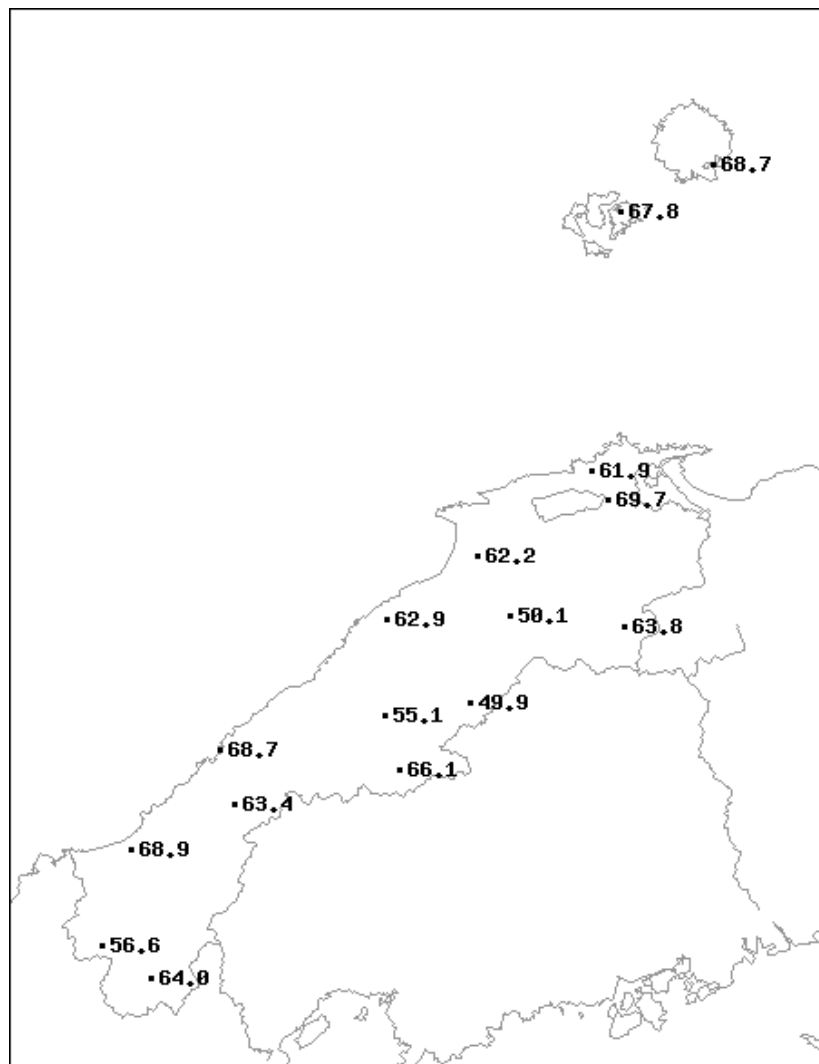
| 地点名 | 実況値 | 平年値 | 平年比(%) |
|-----|-----|------|--------|
| 西郷 | 6.5 | 31.0 | 21 |
| 西郷岬 | 5.5 | 21.0 | 26 |
| 海士 | 6.5 | 25.5 | 25 |
| 鹿島 | 5.5 | 38.9 | 14 |
| 斐川 | 3.5 | 30.1 | 12 |
| 松江 | 1.5 | 39.1 | 4 |
| 出雲 | 7.5 | 32.9 | 23 |
| 大東 | 4.0 | 37.0 | 11 |
| 伯太 | 3.0 | 37.2 | 8 |
| 佐田 | 4.5 | 42.8 | 11 |
| 大田 | 4.0 | 31.7 | 13 |
| 掛合 | 8.0 | 40.3 | 20 |
| 横田 | 6.0 | 32.8 | 18 |
| 福光 | 4.5 | 29.3 | 15 |
| 赤名 | 7.0 | 33.9 | 21 |
| 桜江 | 5.5 | 38.0 | 14 |
| 川本 | 7.5 | 31.6 | 24 |
| 浜田 | 2.0 | 26.9 | 7 |
| 瑞穂 | 5.0 | 30.9 | 16 |
| 三隅 | 4.5 | 26.0 | 17 |
| 弥栄 | 5.5 | 40.9 | 13 |
| 波佐 | 7.5 | 43.5 | 17 |
| 高津 | 2.5 | 27.7 | 9 |
| 益田 | 3.0 | 24.5 | 12 |
| 匹見 | 7.0 | 30.2 | 23 |
| 津和野 | 8.5 | 31.2 | 27 |
| 吉賀 | 9.5 | // | // |

10月下旬のアメダス気象分布図（日照時間）

日照時間（h）

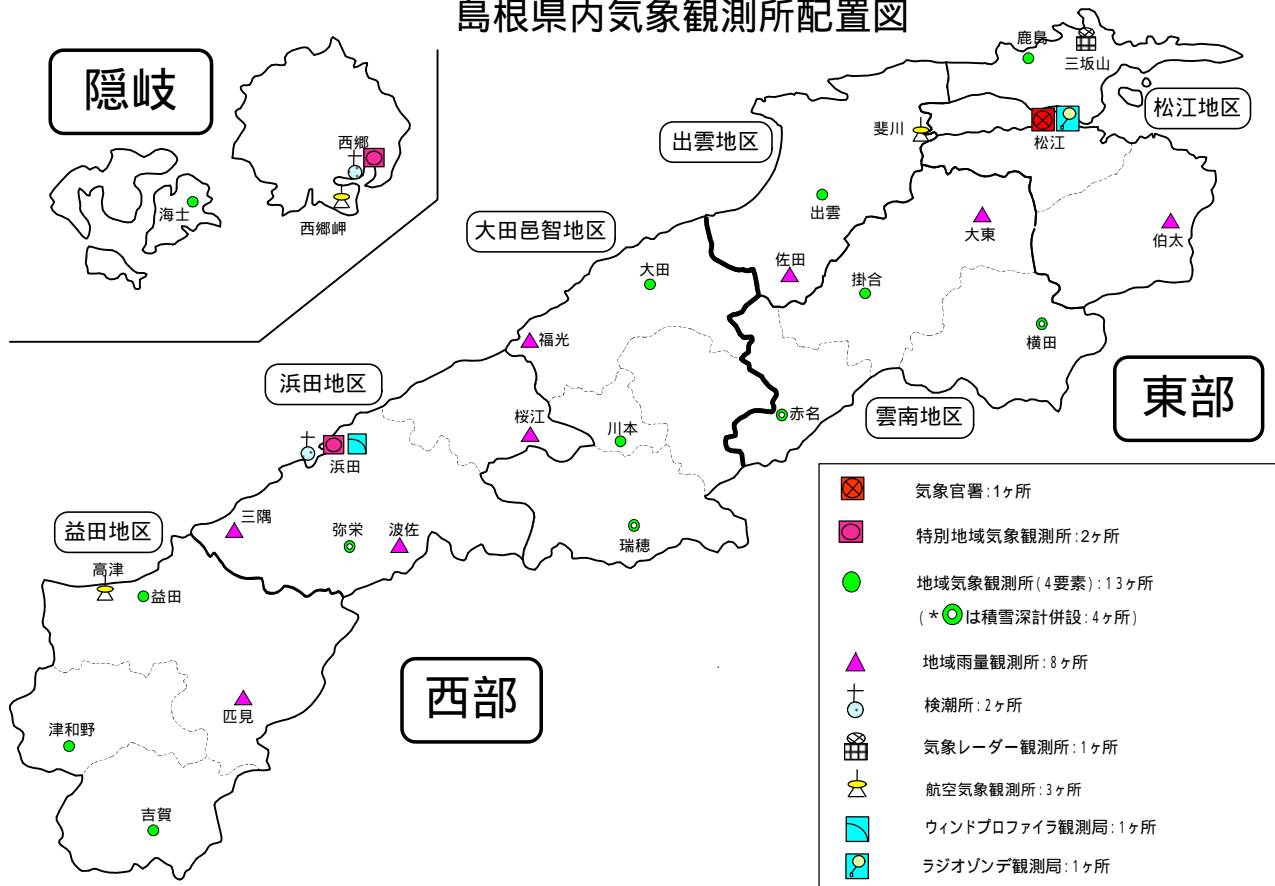
平年比（%）

観測値・平年値（h）



| 地点名 | 実況値 | 平年値 | 平年比(%) |
|-----|------|------|--------|
| 西郷 | 68.7 | 56.7 | 121 |
| 海士 | 67.8 | 51.9 | 131 |
| 鹿島 | 61.9 | 53.1 | 117 |
| 松江 | 69.7 | 55.8 | 125 |
| 出雲 | 62.2 | 53.3 | 117 |
| 大田 | 62.9 | 54.5 | 115 |
| 掛合 | 50.1 | 42.0 | 119 |
| 横田 | 63.8 | 48.8 | 131 |
| 赤名 | 49.9 | 42.4 | 118 |
| 川本 | 55.1 | 46.2 | 119 |
| 浜田 | 68.7 | 58.0 | 118 |
| 瑞穂 | 66.1 | 51.3 | 129 |
| 弥栄 | 63.4 | 52.2 | 121 |
| 益田 | 68.9 | 56.2 | 123 |
| 津和野 | 56.6 | 45.8 | 124 |
| 吉賀 | 64.0 | // | // |

島根県内気象観測所配置図



平成27年1月1日現在

島根県地域気象観測所（アメダス）所在地一覧表

| 観測所 | 気温 | 降水量 | 日照 | 風向 風速 | 積雪 | 所在地 | 緯度 | 経度 | 海面上 の高さ |
|-----|----|-----|----|----------|----|-----------------------------|----------|-----------|------------|
| 西郷 | | | | | | 隠岐郡隠岐の島町西町大城ノ一（西郷特別地域気象観測所） | 36°12.2' | 133°20.0' | 27m |
| 西郷岬 | | | | | | 隠岐郡隠岐の島町岬町（隠岐航空気象観測所） | 36°10.7' | 133°19.4' | 80m |
| 海士 | | | | | | 隠岐郡海士町海士 | 36°05.8' | 133°05.8' | 3m |
| 鹿島 | | | | | | 松江市鹿島町北講武 | 35°31.2' | 133°01.3' | 5m |
| 斐川 | | | | | | 出雲市斐川町沖州（出雲航空気象観測所） | 35°24.8' | 132°53.4' | 2m |
| 松江 | | | | | | 松江市西津田（松江地方気象台） | 35°27.4' | 133°03.9' | 17m |
| 出雲 | | | | | | 出雲市芦渡町 | 35°19.9' | 132°43.8' | 20m |
| 大東 | | | | | | 雲南市大東町下阿用 | 35°19.1' | 132°57.9' | 56m |
| 伯太 | | | | | | 安来市伯太町西母里 | 35°21.0' | 133°16.4' | 23m |
| 佐田 | | | | | | 出雲市佐田町大呂 | 35°13.3' | 132°43.4' | 100m |
| 大田 | | | | | | 大田市大田町大田 | 35°11.4' | 132°29.8' | 30m |
| 掛合 | | | | | | 雲南市掛合町掛合 | 35°11.8' | 132°48.9' | 215m |
| 横田 | | | | | | 仁多郡奥出雲町稲原 | 35°10.4' | 133°06.2' | 369m |
| 福光 | | | | | | 大田市温泉津町福光 | 35°04.2' | 132°20.0' | 8m |
| 赤名 | | | | | | 飯石郡飯南町下赤名 | 35°00.1' | 132°42.7' | 444m |
| 桜江 | | | | | | 江津市桜江町川戸 | 34°57.2' | 132°20.0' | 32m |
| 川本 | | | | | | 邑智郡川本町川本 | 34°58.6' | 132°29.5' | 132m |
| 浜田 | | | | | | 浜田市大辻町（浜田特別地域気象観測所） | 34°53.8' | 132°04.2' | 19m |
| 瑞穂 | | | | | | 邑智郡邑南町淀原 | 34°51.2' | 132°31.8' | 327m |
| 三隅 | | | | | | 浜田市三隅町三隅 | 34°47.3' | 131°57.5' | 11m |
| 弥栄 | | | | | | 浜田市弥栄町長安本郷 | 34°46.6' | 132°06.5' | 380m |
| 波佐 | | | | | | 浜田市金城町波佐 | 34°46.8' | 132°11.8' | 370m |
| 高津 | | | | | | 益田市内田町（石見航空気象観測所） | 34°40.5' | 131°47.4' | 54m |
| 益田 | | | | | | 益田市あけぼの東町 | 34°40.6' | 131°50.6' | 4m |
| 匹見 | | | | | | 益田市匹見町匹見 | 34°34.3' | 132°01.0' | 259m |
| 津和野 | | | | | | 鹿足郡津和野町森村 | 34°27.7' | 131°46.2' | 165m |
| 吉賀 | | | | | | 鹿足郡吉賀町七日市 | 34°23.5' | 131°53.6' | 250m |