

島根県の気象概況(旬の速報)

平成 27 年 9 月下旬

松江地方気象台

気象概況 平成 27 年 9 月下旬

この期間の初めと終わりは移動性高気圧に覆われて晴れた日が多く、中頃は、低気圧や気圧の谷の影響で天気が崩れた。

日付	天気概況	松江(06時～18時)	松江(18時～翌06時)
21日	日本海の高気圧に覆われる	薄曇後晴	快晴
22日	日本海の高気圧に覆われる	晴後薄曇	薄曇後晴
23日	低気圧が九州を東進	曇	雨一時曇
24日	低気圧が、四国の南海上を東進	雨時々曇	曇時々雨
25日	気圧の谷に入る	曇時々雨	曇一時雨
26日	気圧の谷に入る	晴一時薄曇	曇
27日	大陸の高気圧に覆われる	晴	晴
28日	大陸の高気圧に覆われる	晴一時霧	曇後一時晴
29日	大陸の高気圧に覆われる	晴	晴時々曇
30日	気圧の谷に入る	曇	曇

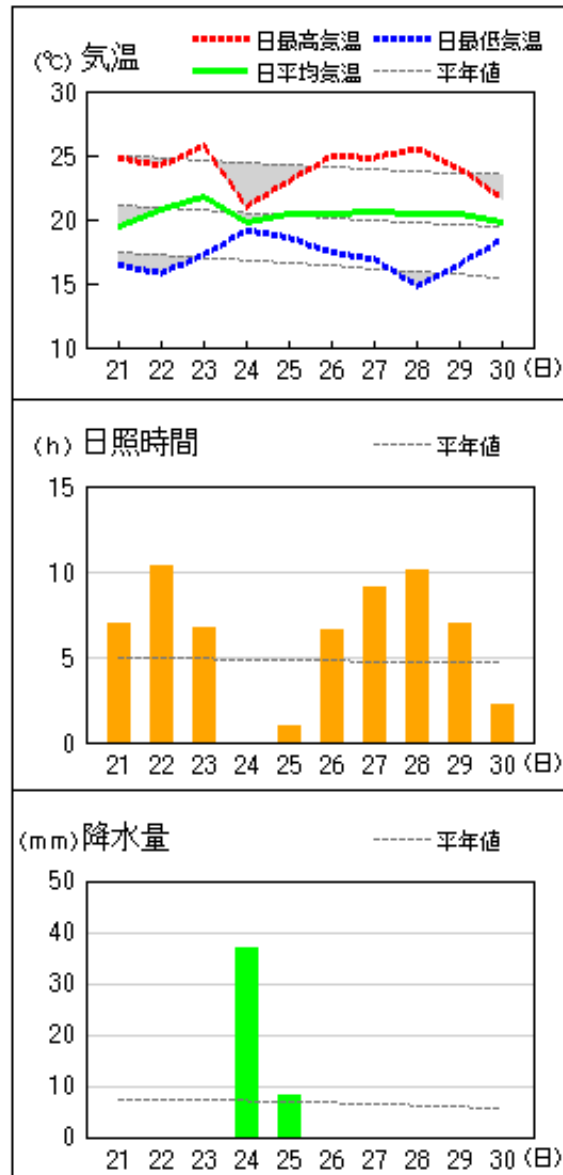
気象官署・特別地域気象観測所の観測値(9月下旬)

要素	気温()						降水量(mm)		日照時間(h)	
	平均		最高		最低					
	本年	平年	本年	平年	本年	平年	本年	平年	本年	平年
松江	21.2	20.5	25.5	24.6	17.8	17.1	29.5	71.1	61.9	43.6
浜田	21.0	20.7	25.4	24.8	17.4	17.0	33.5	64.0	65.6	48.7
西郷	20.4	20.2	24.0	24.0	17.1	16.5	45.0	74.3	59.9	45.5

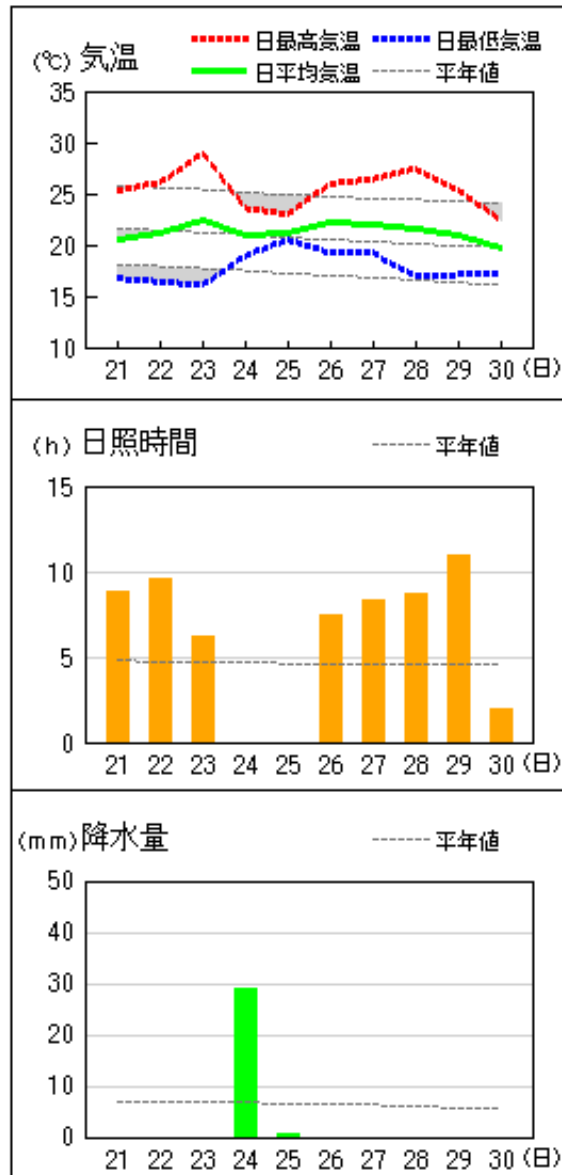
平均気温は、 全域「高い」
 降水量は、 松江「少ない」 浜田・西郷「平年並」
 日照時間は、 全域「多い」

アメダス 気象経過図：2015年09月21日-2015年09月30日

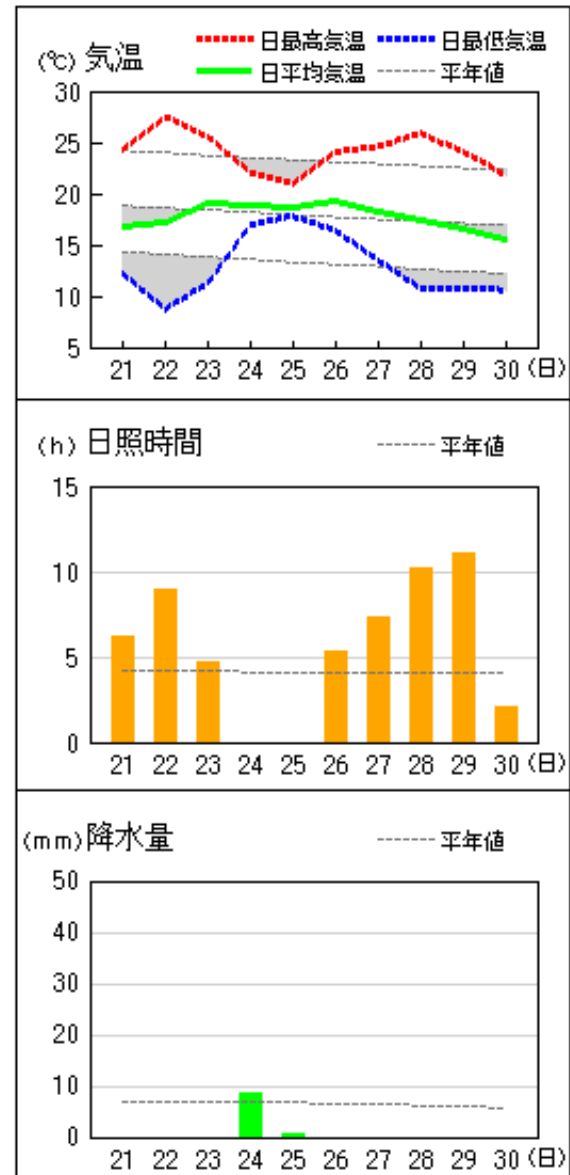
西郷



松江

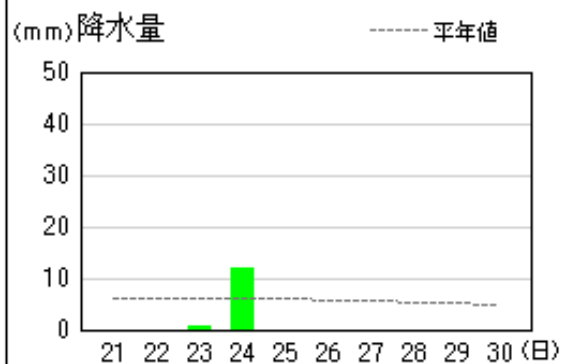
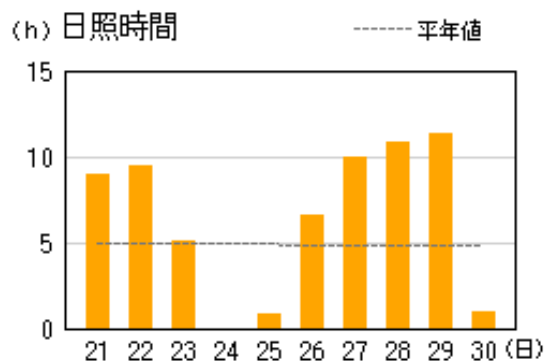
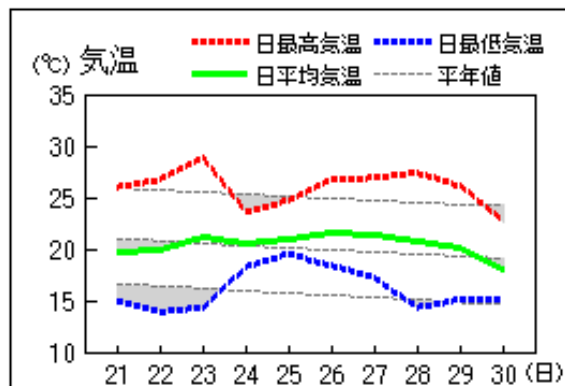


横田

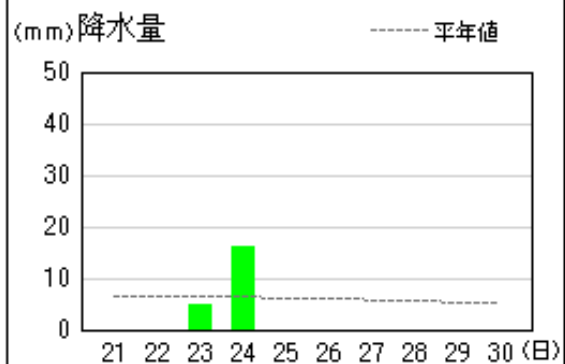
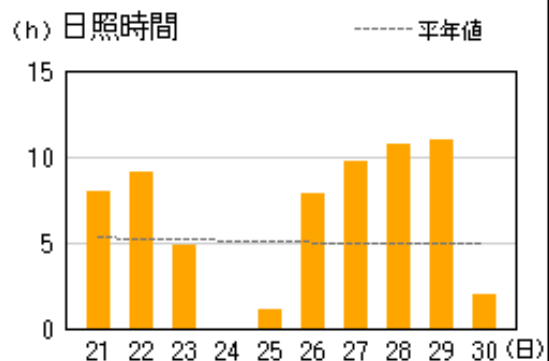
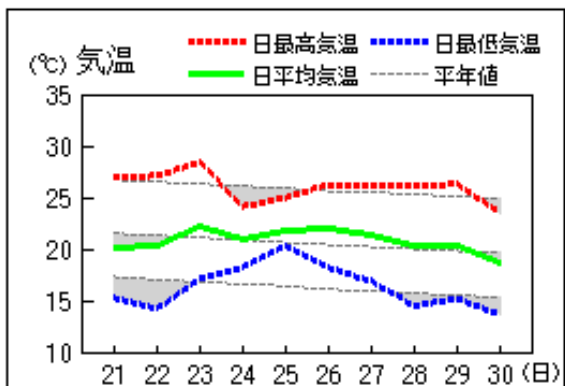


アメダス 気象経過図：2015年09月21日-2015年09月30日

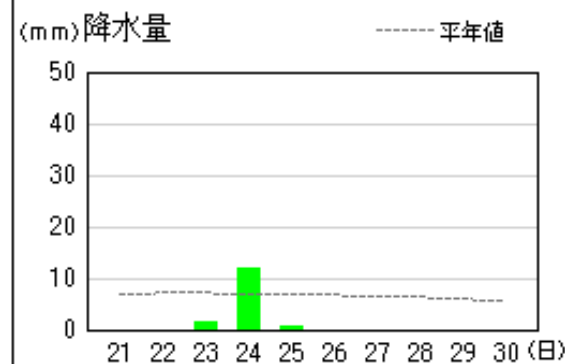
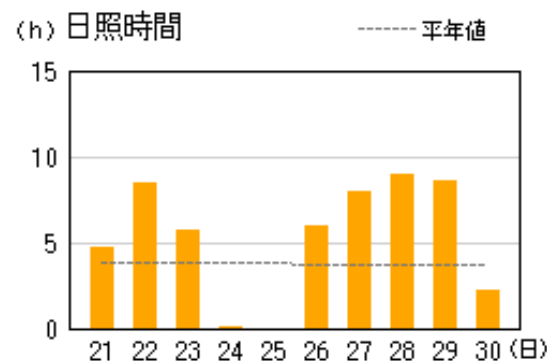
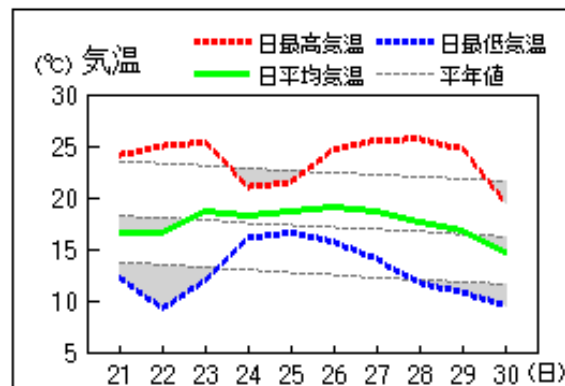
出雲



大田

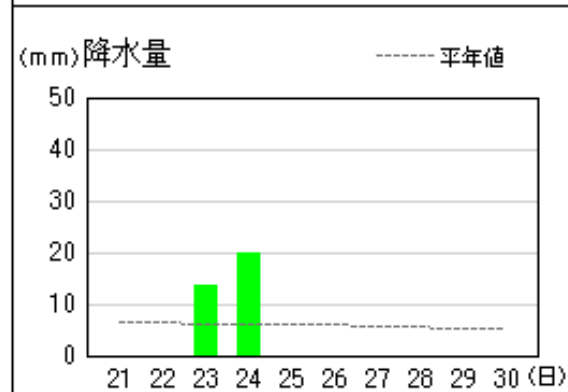
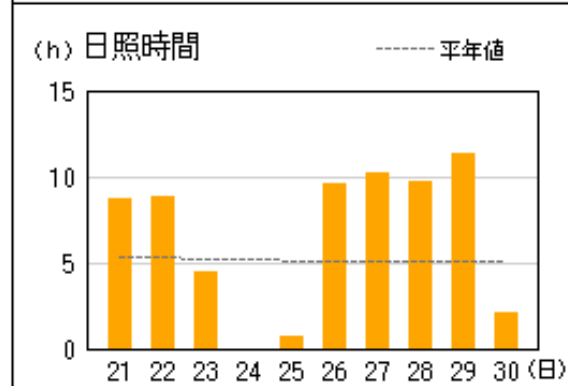
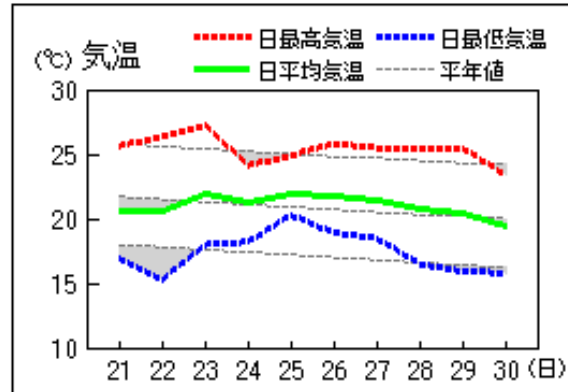


赤名

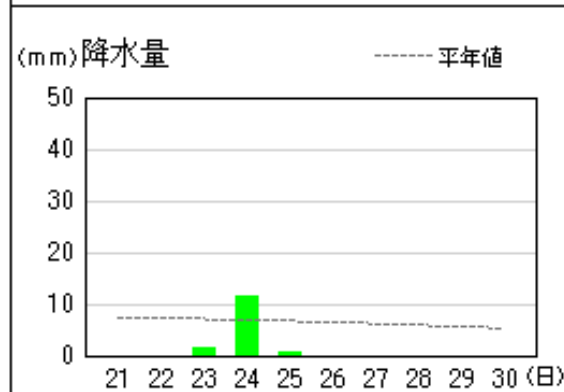
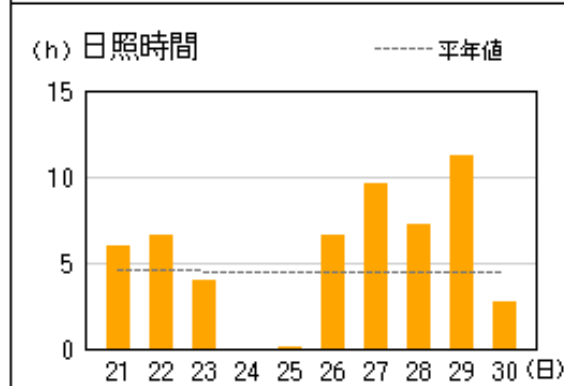
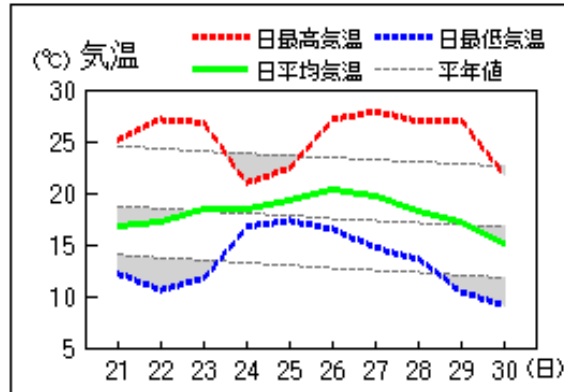


アメダス 気象経過図：2015年09月21日-2015年09月30日

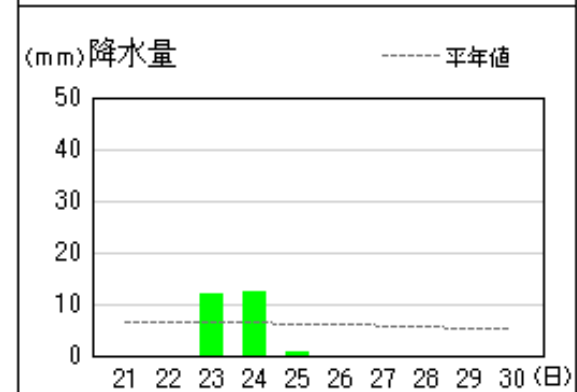
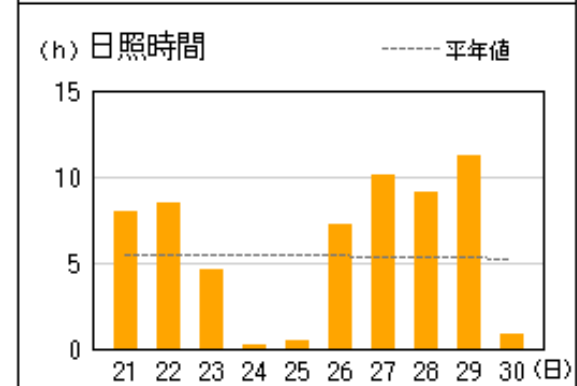
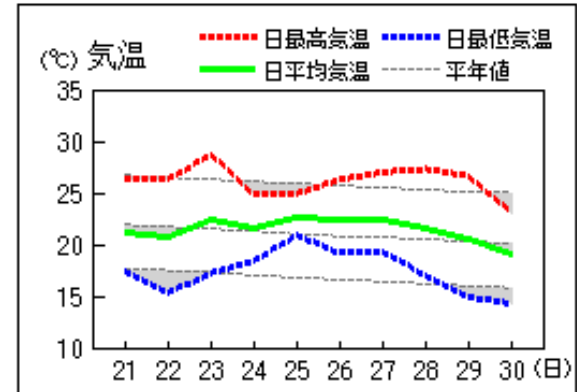
浜田



瑞穂

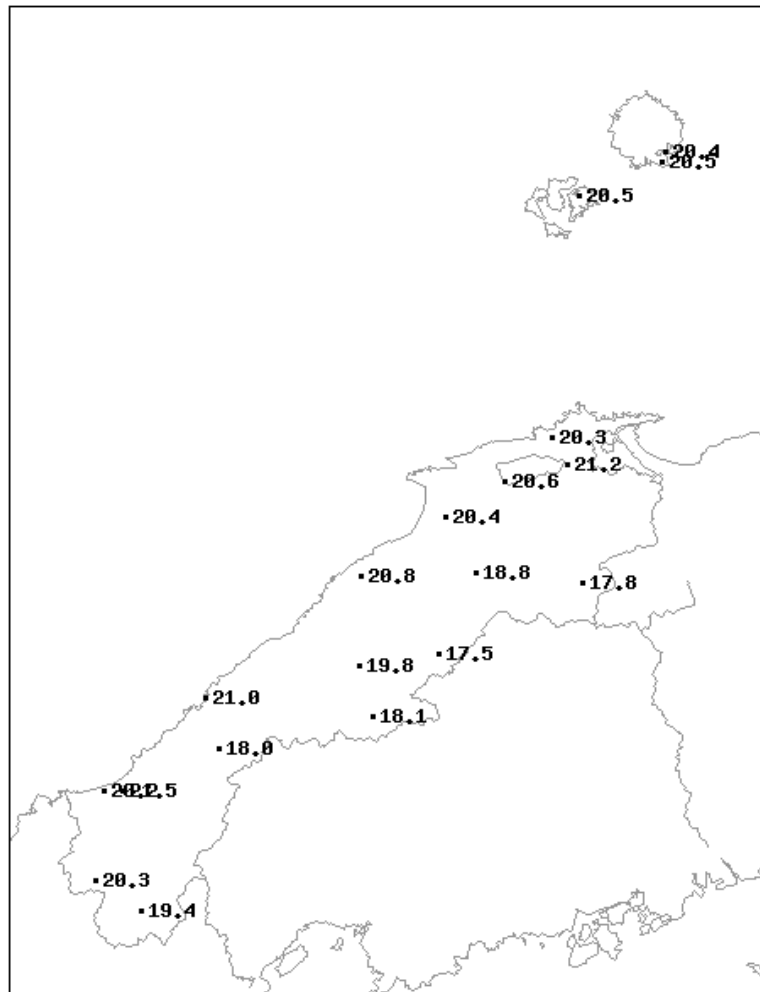


益田

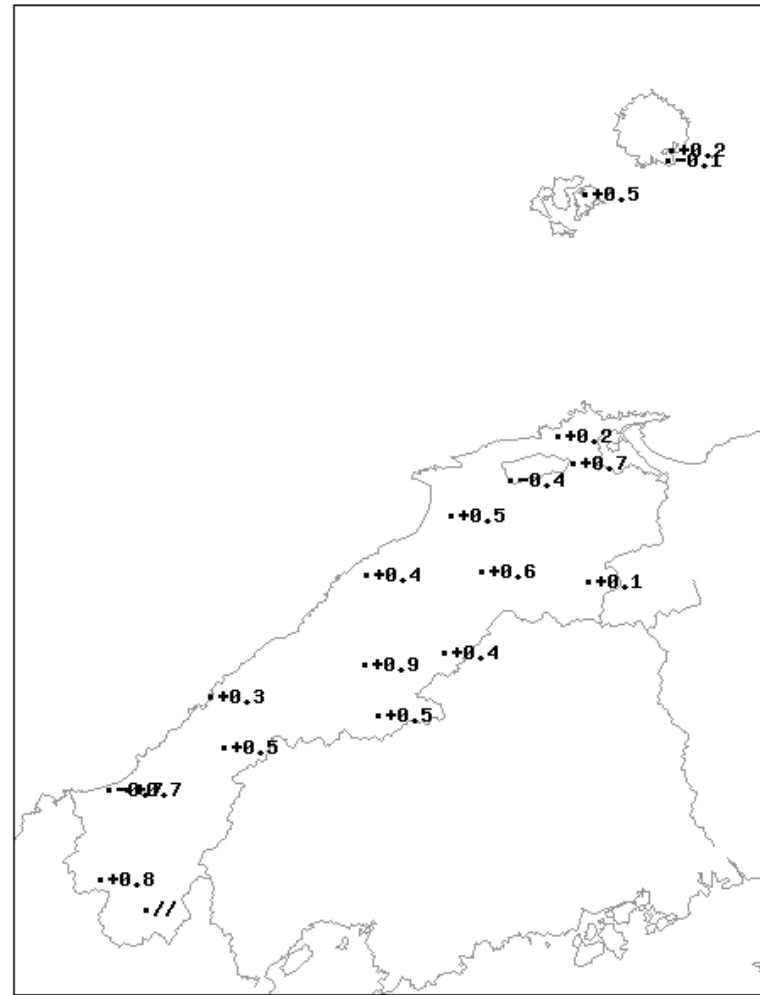


9月下旬のアメダス気象分布図（平均気温）

平均気温（℃）



平年差（℃）



観測値・平年値（℃）

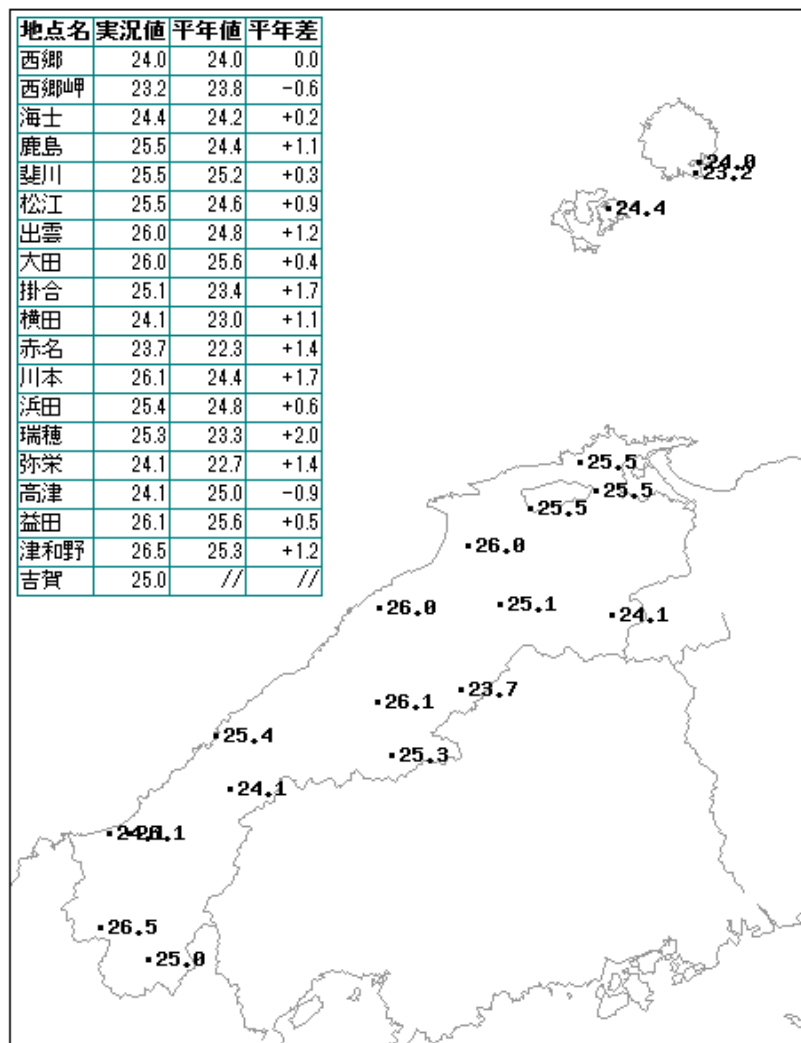
地点名	実況値	平年値	平年差
西郷	20.4	20.2	+0.2
西郷岬	20.5	20.6	-0.1
海士	20.5	20.0	+0.5
鹿島	20.3	20.1	+0.2
斐川	20.6	21.0	-0.4
松江	21.2	20.5	+0.7
出雲	20.4	19.9	+0.5
大田	20.8	20.4	+0.4
掛合	18.8	18.2	+0.6
横田	17.8	17.7	+0.1
赤名	17.5	17.1	+0.4
川本	19.8	18.9	+0.9
浜田	21.0	20.7	+0.3
瑞穂	18.1	17.6	+0.5
弥栄	18.0	17.5	+0.5
高津	20.2	20.9	-0.7
益田	21.5	20.8	+0.7
津和野	20.3	19.5	+0.8
吉賀	19.4	//	//

■凡例

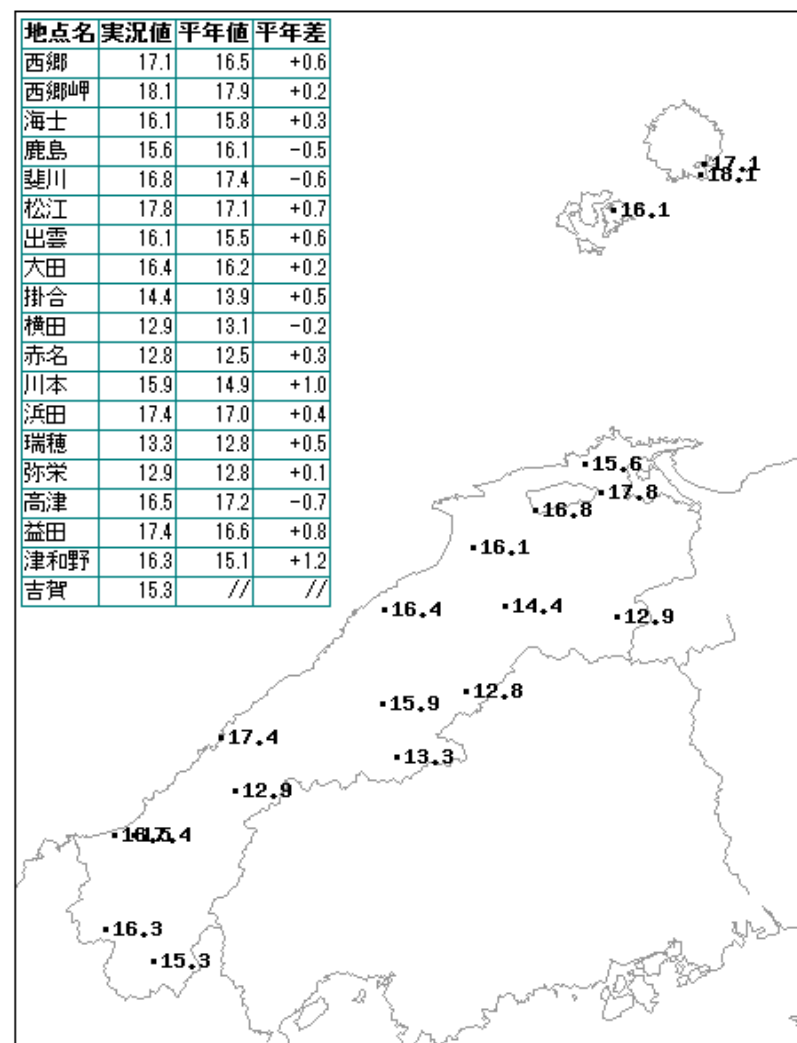
D	正常値
--	現象なし
D)	準正常値
D]	資料不足値
X	資料なし
//	平年値なし

9月下旬のアメダス気象分布図（最高気温・最低気温の旬平均）

最高気温の旬平均（ ）

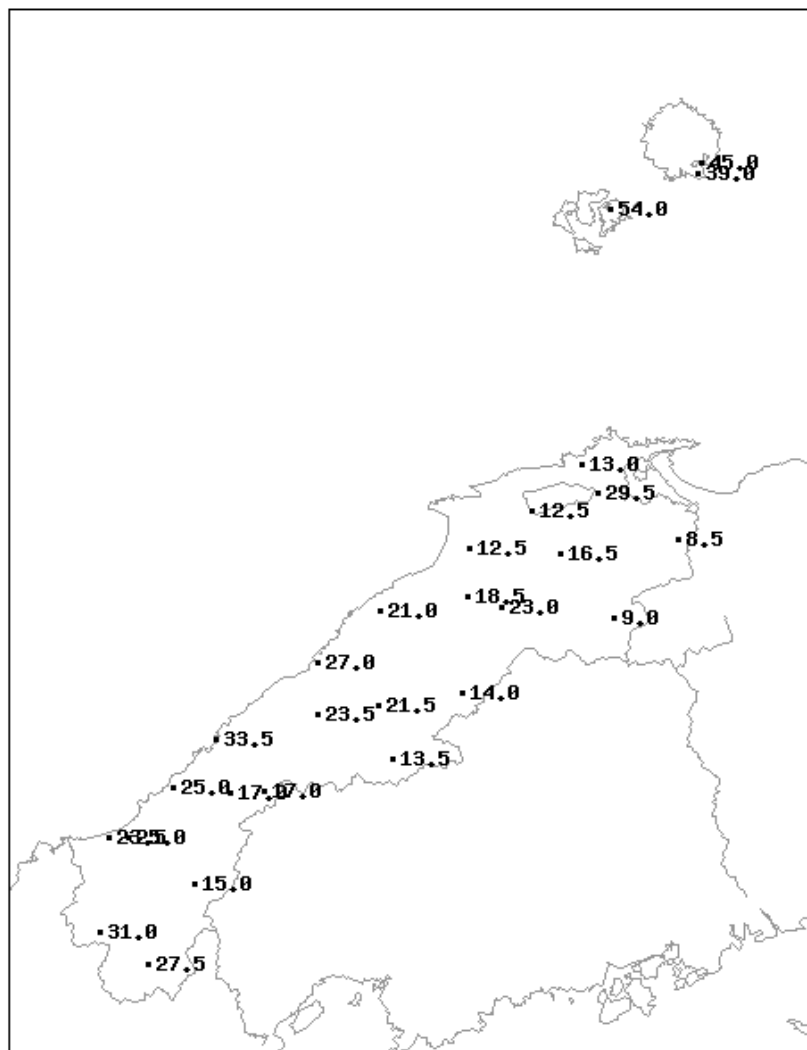


最低気温の旬平均（ ）

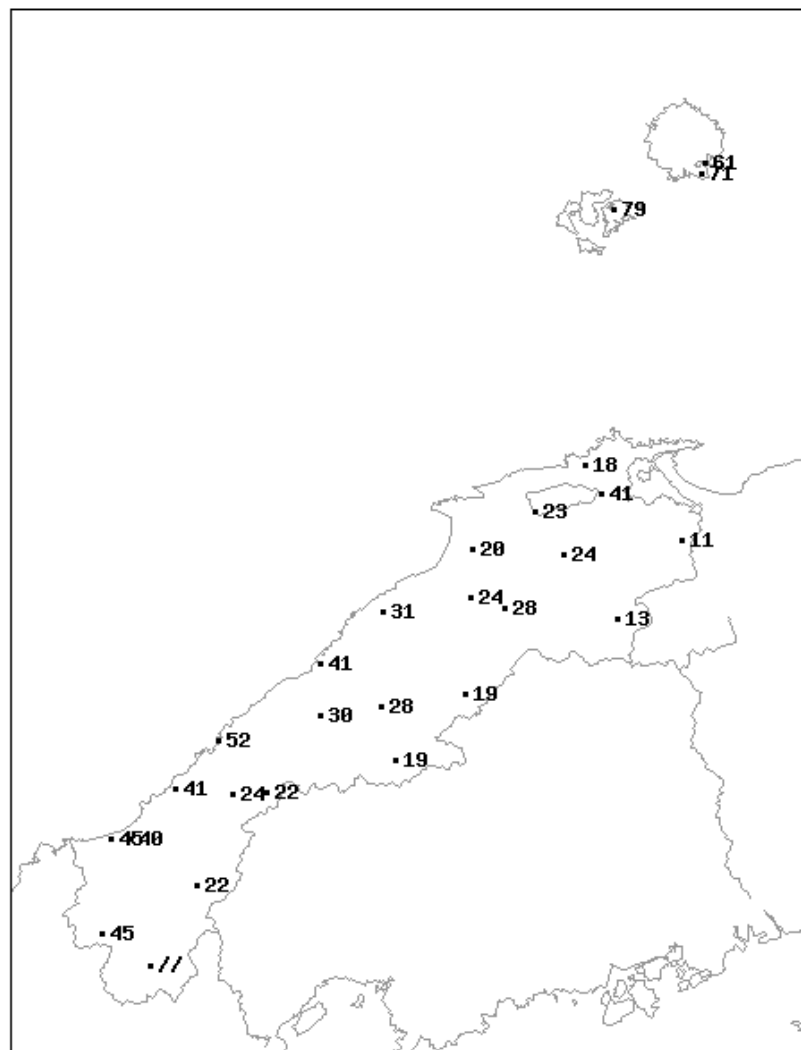


9月下旬のアメダス気象分布図（降水量）

降水量（mm）



平年比（%）

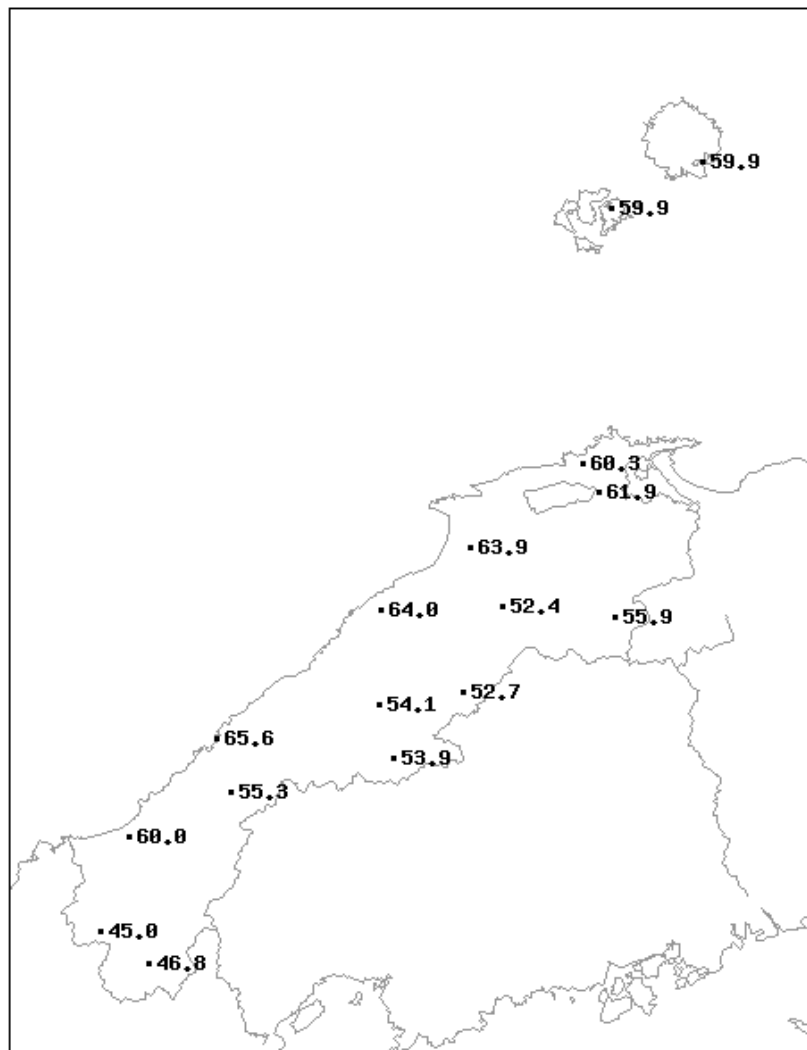


観測値・平年値（mm）

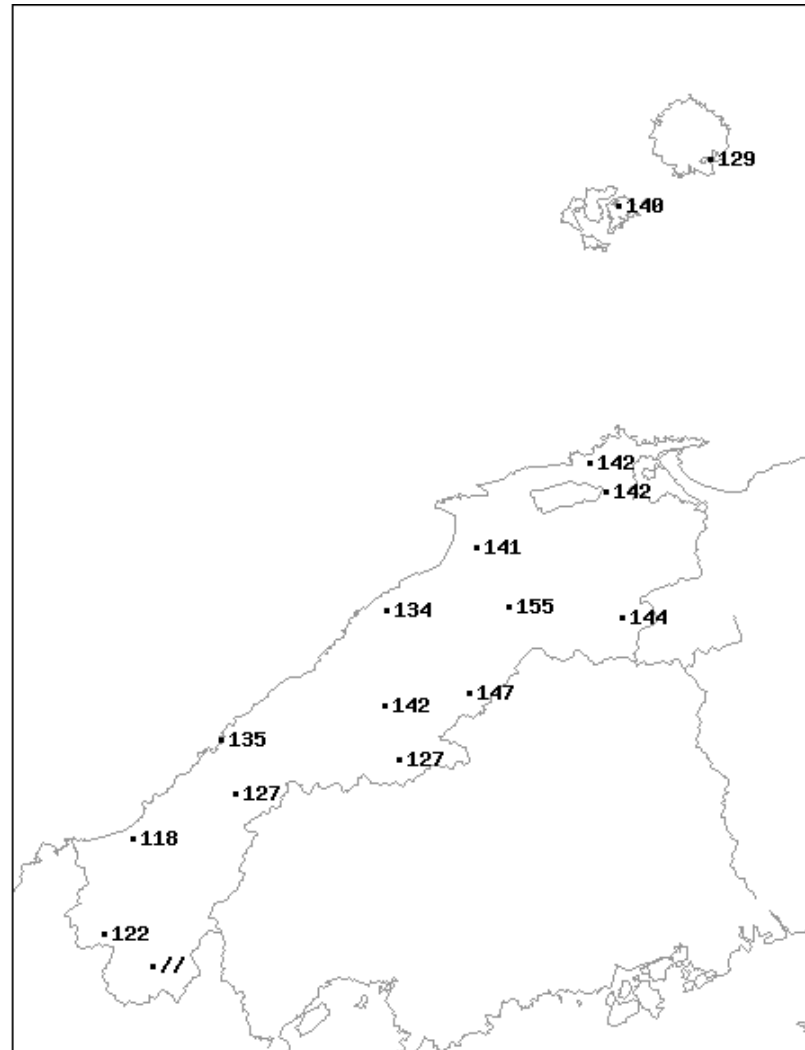
地点名	実況値	平年値	平年比(%)
西郷	45.0	74.3	61
西郷岬	39.0	55.0	71
海士	54.0	68.3	79
鹿島	13.0	70.5	18
斐川	12.5	55.5	23
松江	29.5	71.1	41
出雲	12.5	64.0	20
大東	16.5	69.4	24
伯太	8.5	75.8	11
佐田	18.5	77.1	24
大田	21.0	67.7	31
掛合	23.0	82.3	28
横田	9.0	71.0	13
福光	27.0	65.5	41
赤名	14.0	74.1	19
桜江	23.5	77.8	30
川本	21.5	76.4	28
浜田	33.5	64.0	52
瑞穂	13.5	70.0	19
三隅	25.0	61.7	41
弥栄	17.0	70.8	24
波佐	17.0	77.1	22
高津	23.5	52.6	45
益田	25.0	63.2	40
匹見	15.0	69.0	22
津和野	31.0	69.0	45
吉賀	27.5	//	//

9月下旬のアメダス気象分布図（日照時間）

日照時間（h）



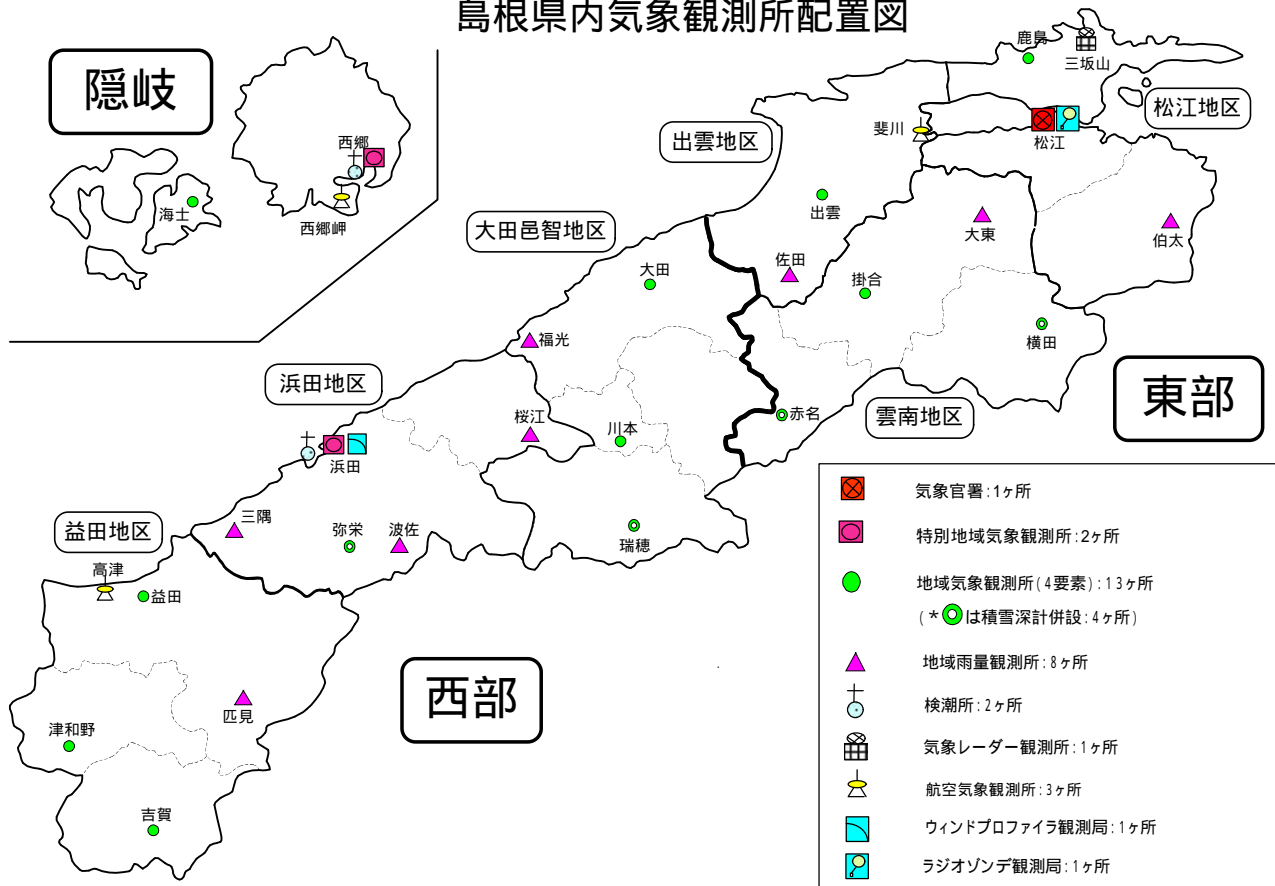
平年比（％）



観測値・平年値（h）

地点名	実況値	平年値	平年比(%)
西郷	59.9	46.5	129
海士	59.9	42.7	140
鹿島	60.3	42.4	142
松江	61.9	43.6	142
出雲	63.9	45.4	141
大田	64.0	47.6	134
掛合	52.4	33.7	155
横田	55.9	38.8	144
赤名	52.7	35.9	147
川本	54.1	38.0	142
浜田	65.6	48.7	135
瑞穂	53.9	42.3	127
弥栄	55.3	43.5	127
益田	60.0	50.9	118
津和野	45.0	36.8	122
吉賀	46.8	//	//

島根県内気象観測所配置図



平成27年1月1日現在

島根県地域気象観測所（アメダス）所在地一覧表

観測所	気温	降水量	日照	風向 風速	積雪	所在地	緯度	経度	海面上 の高さ
西郷						隠岐郡隠岐の島町西町大城ノ一（西郷特別地域気象観測所）	36°12.2'	133°20.0'	27m
西郷岬						隠岐郡隠岐の島町岬町（隠岐航空気象観測所）	36°10.7'	133°19.4'	80m
海士						隠岐郡海士町海士	36°05.8'	133°05.8'	3m
鹿島						松江市鹿島町北講武	35°31.2'	133°01.3'	5m
斐川						出雲市斐川町沖州（出雲航空気象観測所）	35°24.8'	132°53.4'	2m
松江						松江市西津田（松江地方気象台）	35°27.4'	133°03.9'	17m
出雲						出雲市芦渡町	35°19.9'	132°43.8'	20m
大東						雲南市大東町下阿用	35°19.1'	132°57.9'	56m
伯太						安来市伯太町西母里	35°21.0'	133°16.4'	23m
佐田						出雲市佐田町大呂	35°13.3'	132°43.4'	100m
大田						大田市大田町大田	35°11.4'	132°29.8'	30m
掛合						雲南市掛合町掛合	35°11.8'	132°48.9'	215m
横田						仁多郡奥出雲町稲原	35°10.4'	133°06.2'	369m
福光						大田市温泉津町福光	35°04.2'	132°20.0'	8m
赤名						飯石郡飯南町下赤名	35°00.1'	132°42.7'	444m
桜江						江津市桜江町川戸	34°57.2'	132°20.0'	32m
川本						邑智郡川本町川本	34°58.6'	132°29.5'	132m
浜田						浜田市大辻町（浜田特別地域気象観測所）	34°53.8'	132°04.2'	19m
瑞穂						邑智郡邑南町淀原	34°51.2'	132°31.8'	327m
三隅						浜田市三隅町三隅	34°47.3'	131°57.5'	11m
弥栄						浜田市弥栄町長安本郷	34°46.6'	132°06.5'	380m
波佐						浜田市金城町波佐	34°46.8'	132°11.8'	370m
高津						益田市内田町（石見航空気象観測所）	34°40.5'	131°47.4'	54m
益田						益田市あけぼの東町	34°40.6'	131°50.6'	4m
匹見						益田市匹見町匹見	34°34.3'	132°01.0'	259m
津和野						鹿足郡津和野町森村	34°27.7'	131°46.2'	165m
吉賀						鹿足郡吉賀町七日市	34°23.5'	131°53.6'	250m