

島根県の気象概況(旬の速報)

平成 27 年 9 月上旬

松江地方気象台

気象概況 平成 27 年 9 月上旬

この期間は、低気圧や前線の影響により、曇りや雨の日が多かった。また、期間の終わりは台風第 18 号が日本の南を北上し、9 日 10 時過ぎに愛知県知多半島に上陸した。

日付	天気概況	松江(06 時～18 時)	松江(18 時～翌 06 時)
1 日	低気圧が山陰沖を東北東に進む	大雨後曇	曇
2 日	前線が西日本に停滞する	曇一時晴	曇時々雨
3 日	前線が西日本に停滞する	曇後一時雨	曇一時晴、雷を伴う
4 日	日本海の高気圧に覆われる	晴一時雨	晴
5 日	気圧の谷の影響を受ける	曇一時晴	曇後雨
6 日	低気圧が西日本を通過する	雨	雨一時曇
7 日	前線が西日本に停滞する	曇一時雨	曇時々雨
8 日	台風第 18 号が日本の南を北上する	雨時々曇	雨
9 日	台風第 18 号が、10 時過ぎに愛知県知多半島に上陸する	雨	雨一時曇
10 日	湿った空気の影響を受ける	曇時々雨一時晴	晴

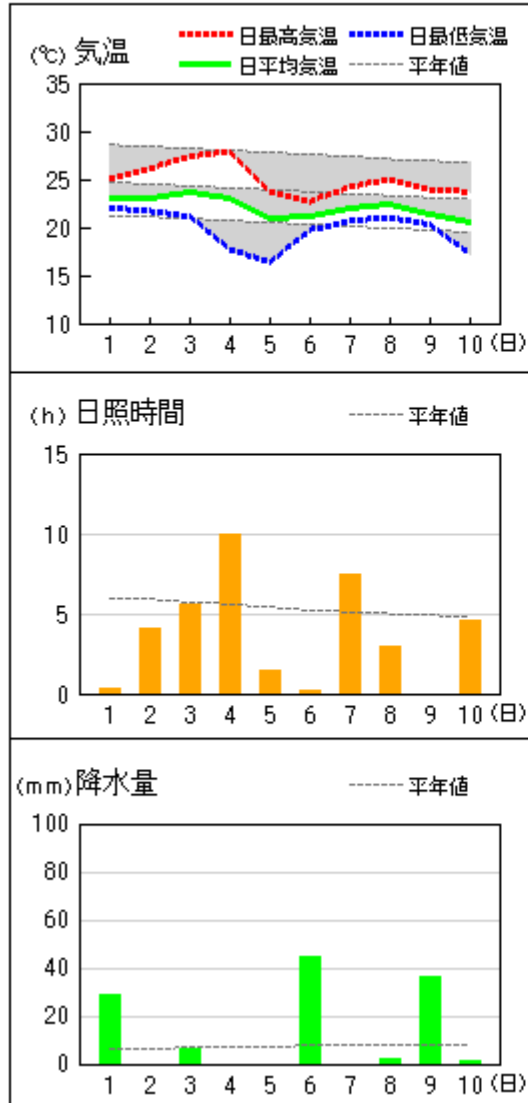
気象官署・特別地域気象観測所の観測値(9 月上旬)

要素	気温()						降水量(mm)		日照時間(h)	
	平均		最高		最低					
	本年	平年	本年	平年	本年	平年	本年	平年	本年	平年
松江	22.4	24.5	25.6	28.8	20.3	21.3	164.5	63.2	23.1	50.9
浜田	22.5	24.5	25.3	28.3	19.9	21.1	143.0	62.1	32.2	57.8
西郷	22.1	23.7	25.0	27.7	19.8	20.4	119.0	76.5	36.8	52.7

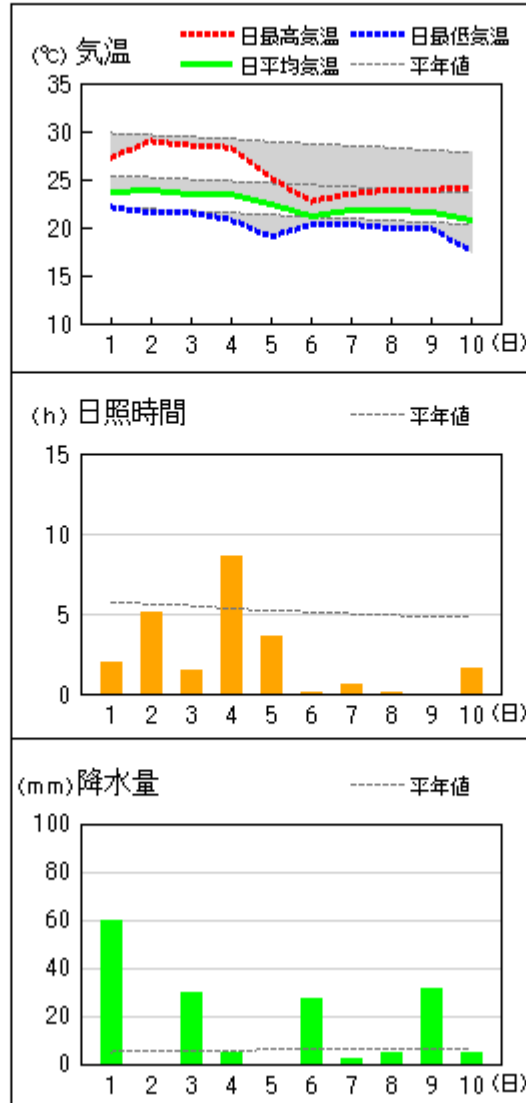
平均気温は、西郷「低い」、松江・浜田「かなり低い」。降水量は、西郷「多い」、松江・浜田「かなり多い」。日照時間は、浜田・西郷「少ない」、松江「かなり少ない」。

アメダス 気象経過図：2015年09月01日-2015年09月10日

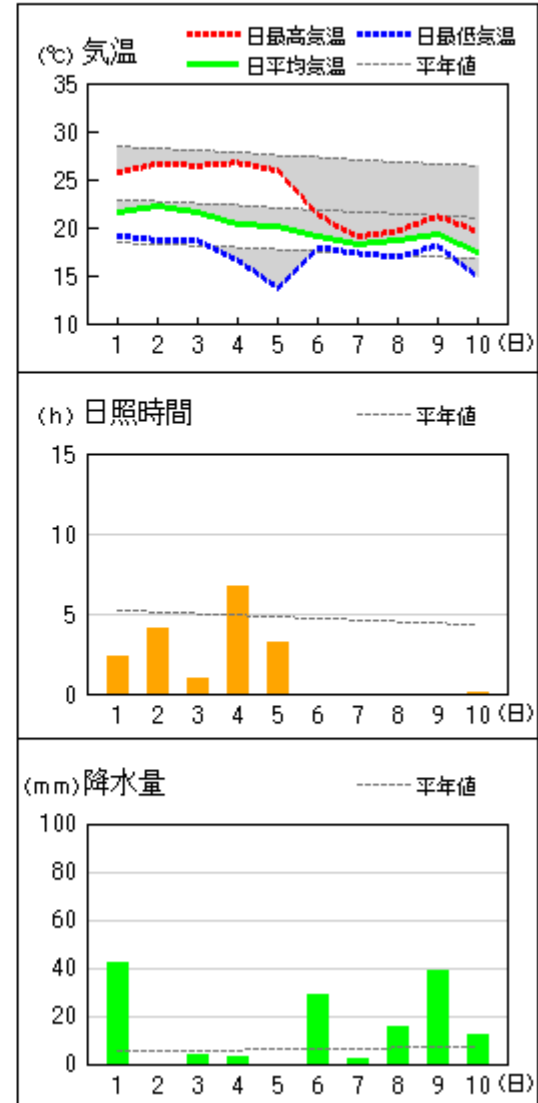
西郷



松江

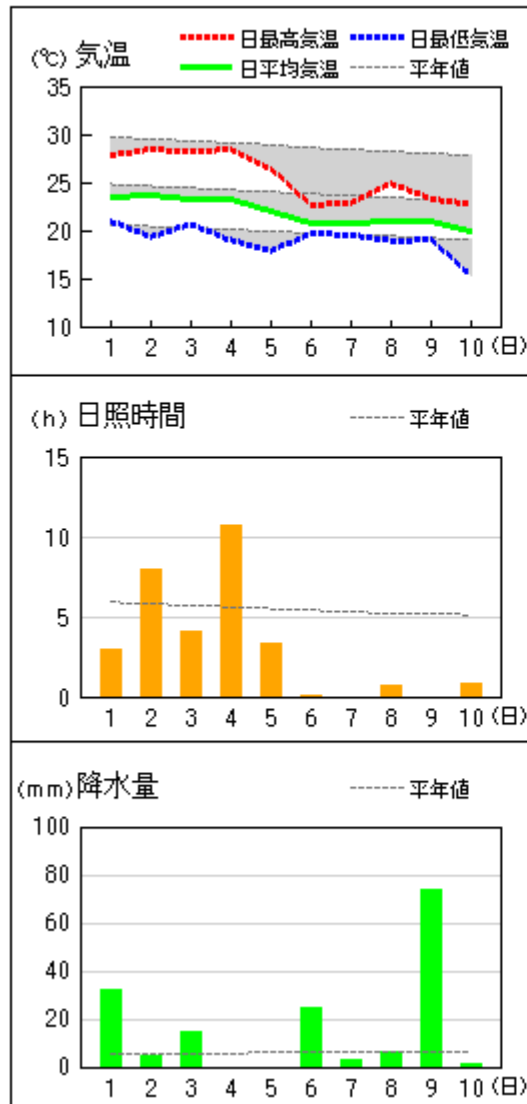


横田

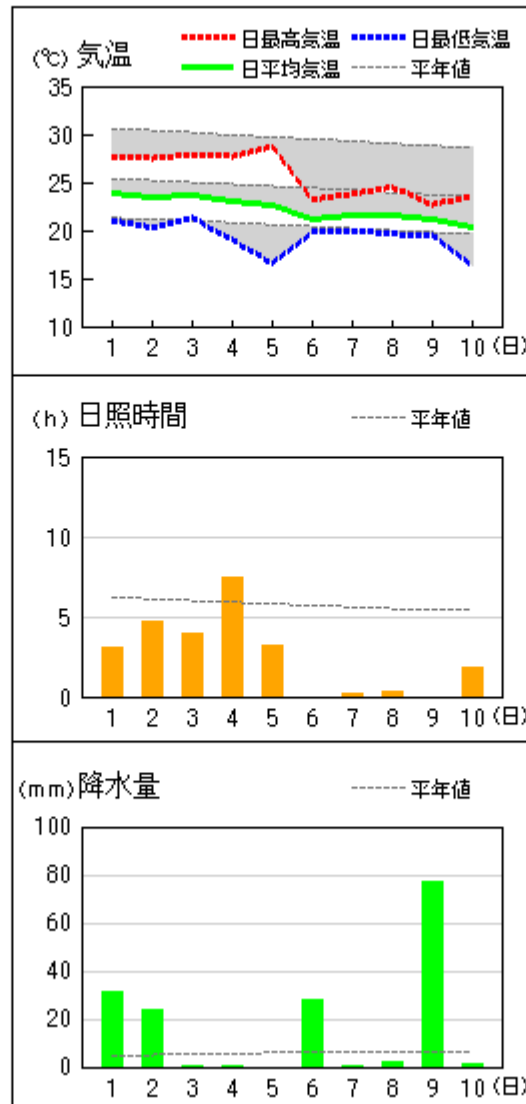


アメダス 気象経過図：2015年09月01日-2015年09月10日

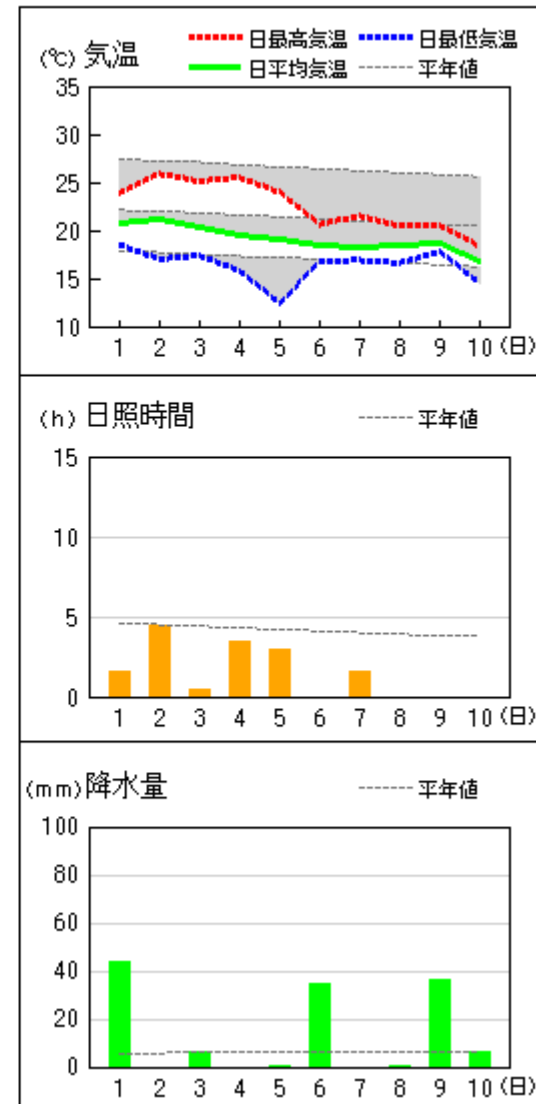
出雲



大田

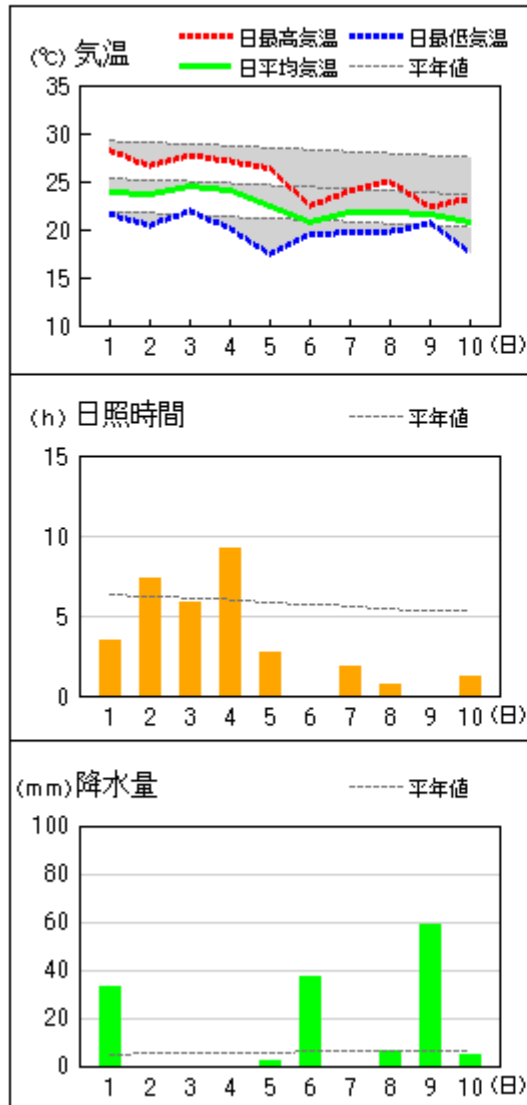


赤名

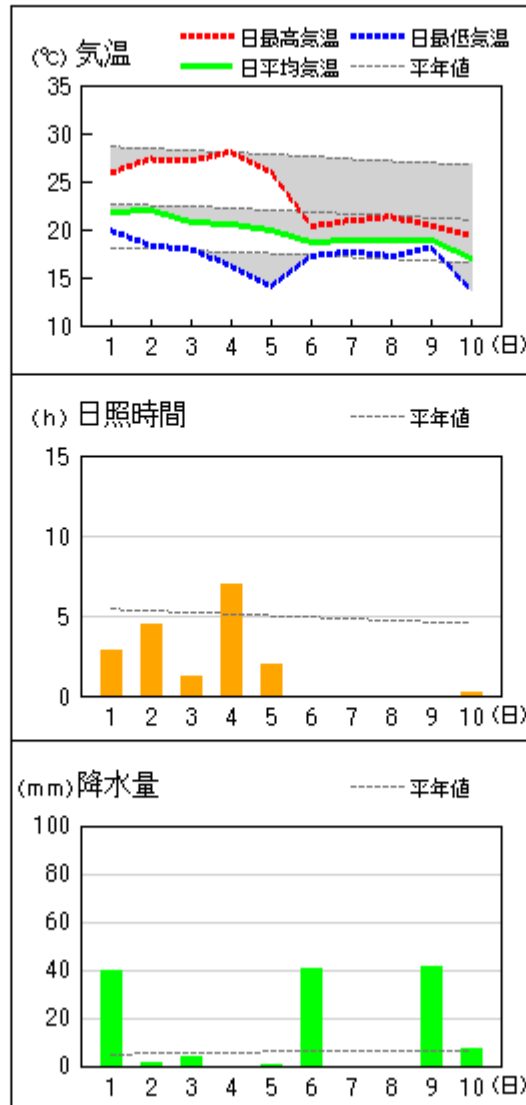


アメダス 気象経過図：2015年09月01日-2015年09月10日

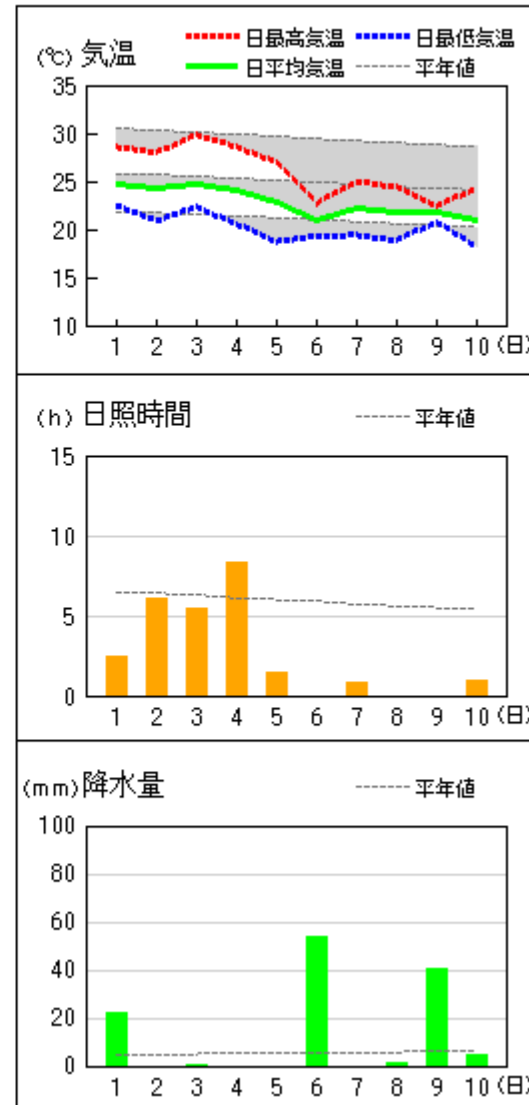
浜田



瑞穂

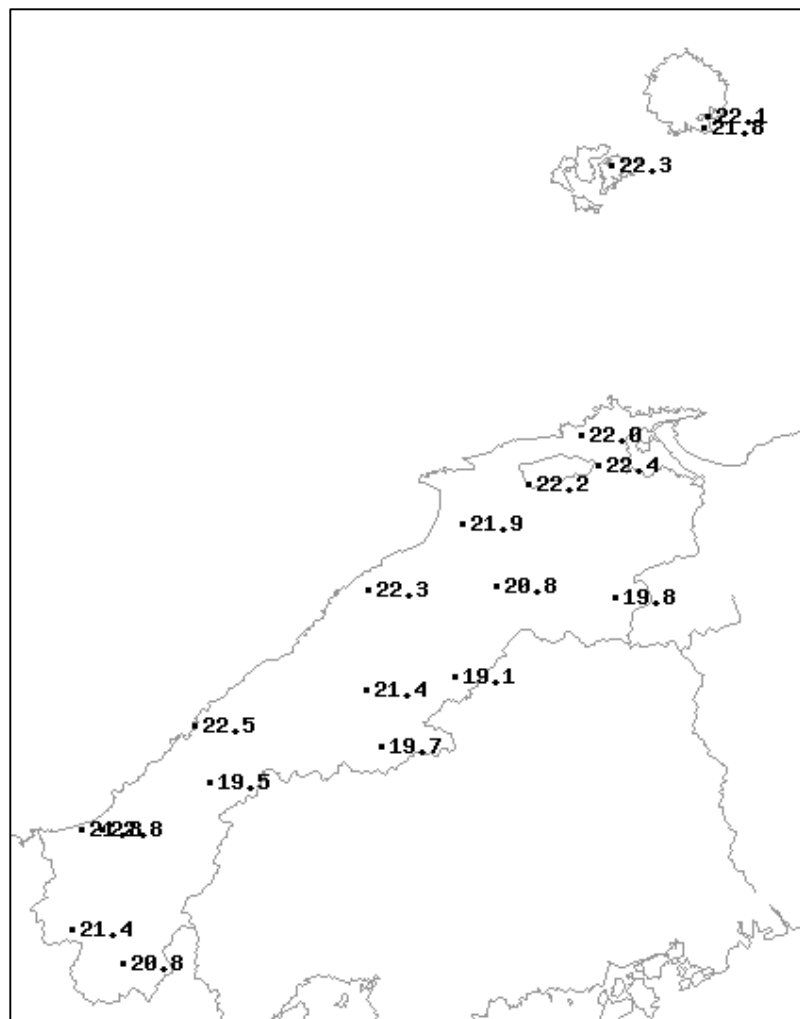


益田

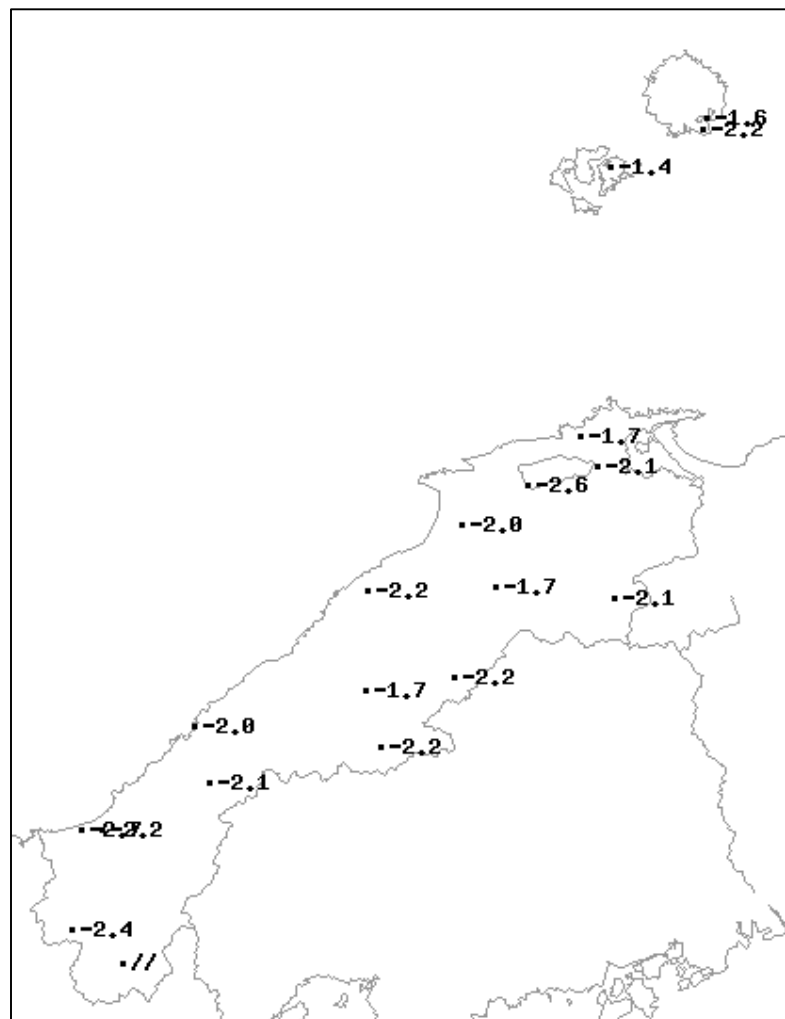


9月上旬のアメダス気象分布図（平均気温）

平均気温（℃）



平年差（℃）



観測値・平年値（℃）

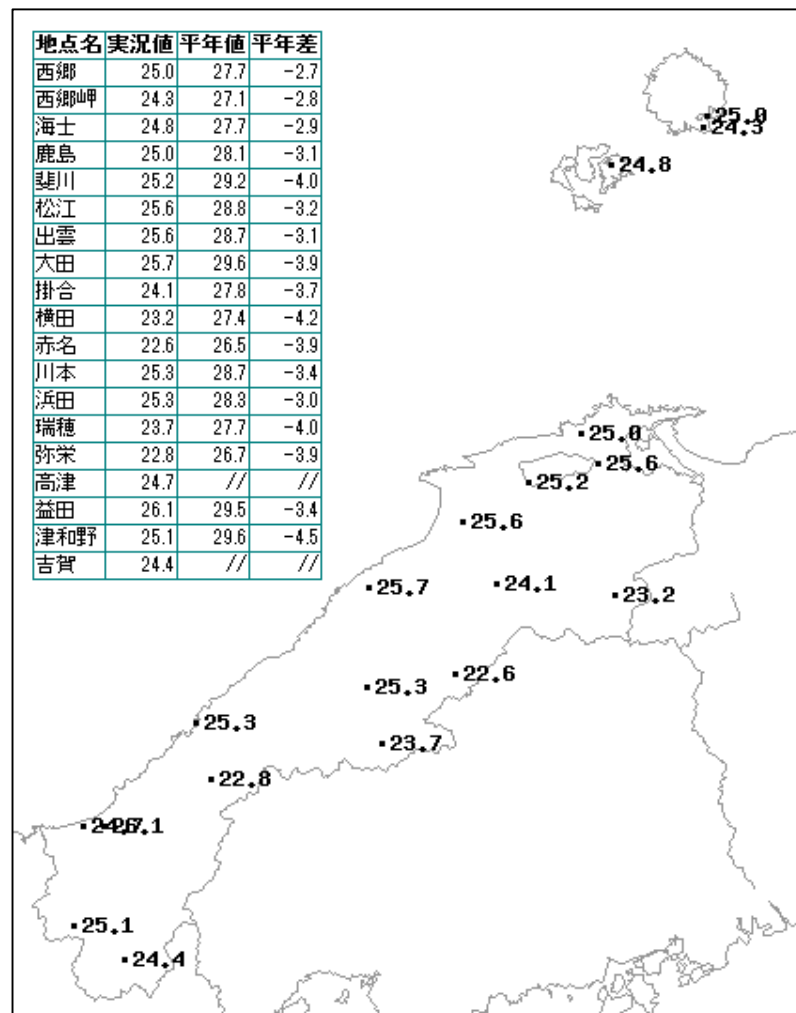
地点名	実況値	平年値	平年差
西郷	22.1	23.7	-1.6
西郷岬	21.8	24.0	-2.2
海士	22.3	23.7	-1.4
鹿島	22.0	23.7	-1.7
斐川	22.2	24.8	-2.6
松江	22.4	24.5	-2.1
出雲	21.9	23.9	-2.0
大田	22.3	24.5	-2.2
掛合	20.8	22.5	-1.7
横田	19.8	21.9	-2.1
赤名	19.1	21.3	-2.2
川本	21.4	23.1	-1.7
浜田	22.5	24.5	-2.0
瑞穂	19.7	21.9	-2.2
弥栄	19.5	21.6	-2.1
高津	21.8	24.5	-2.7
益田	22.8	25.0	-2.2
津和野	21.4	23.8	-2.4
吉賀	20.8	//	//

■凡例

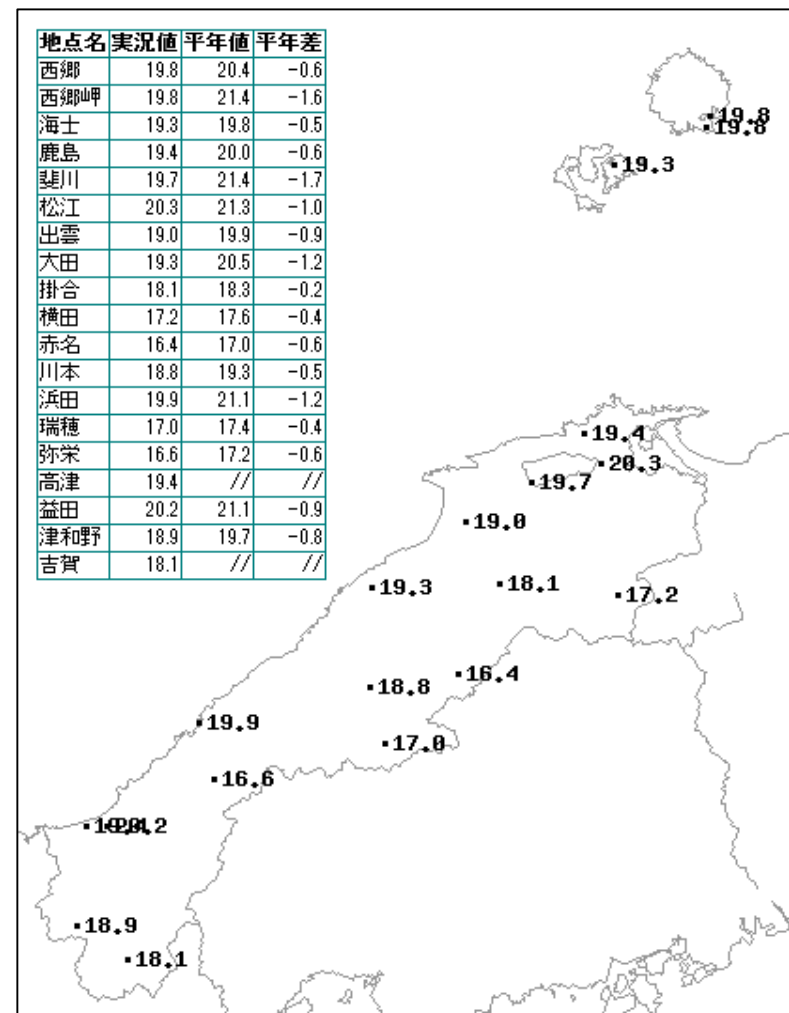
D	正常値
--	現象なし
D)	準正常値
D]	資料不足値
X	資料なし
//	平年値なし

9月上旬のアメダス気象分布図（最高気温・最低気温の旬平均）

最高気温の旬平均（ ）

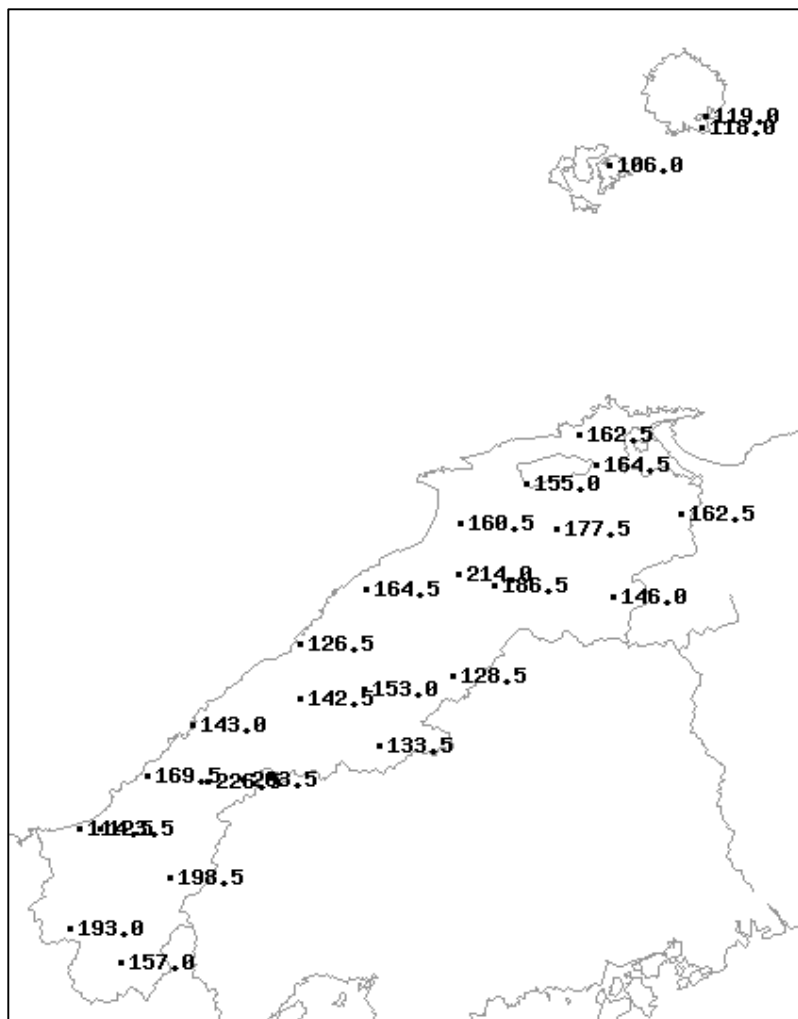


最低気温の旬平均（ ）

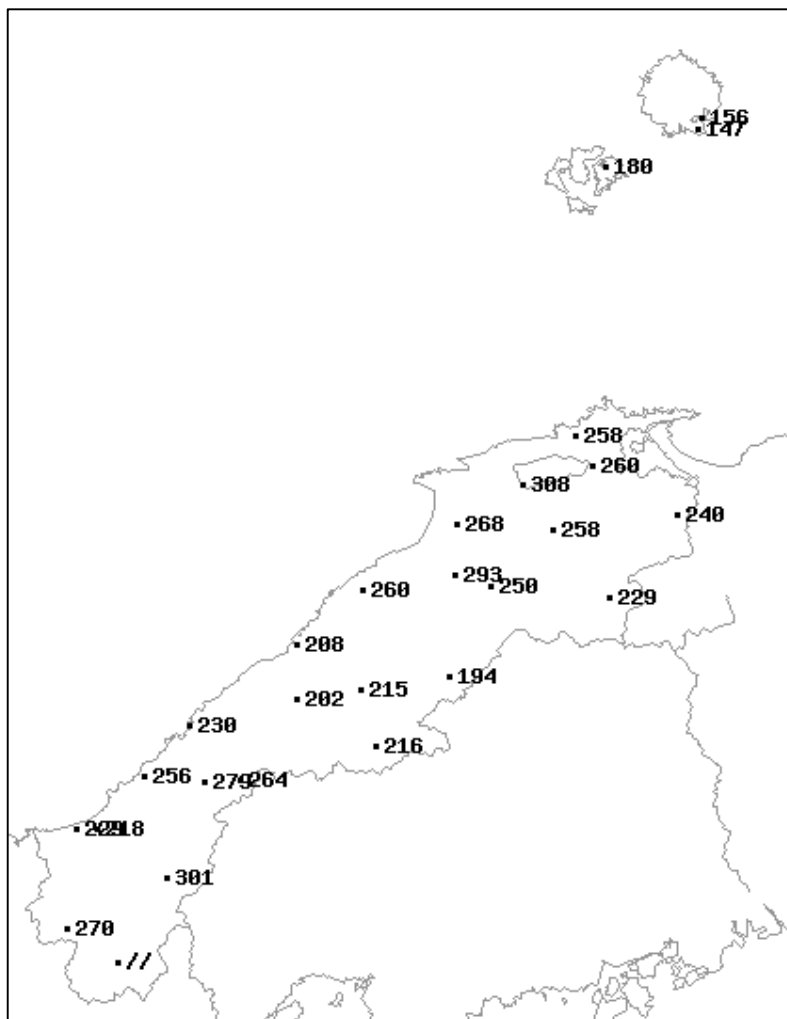


9月上旬のアメダス気象分布図（降水量）

降水量（mm）



平年比（%）

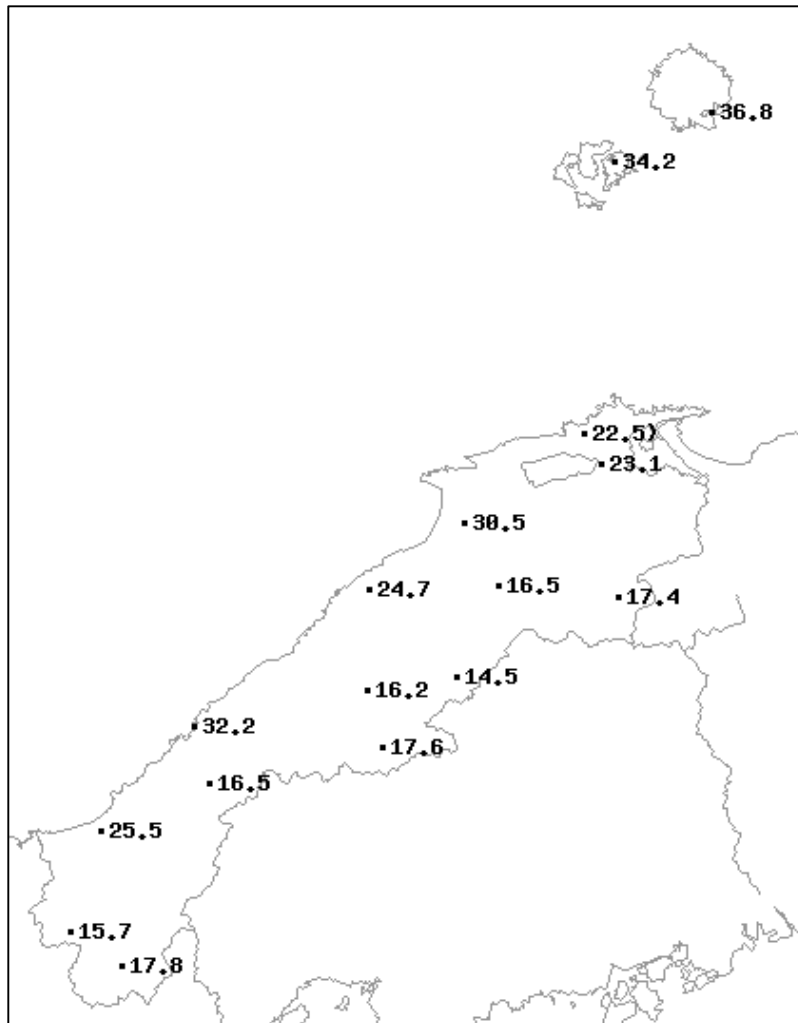


観測値・平年値（mm）

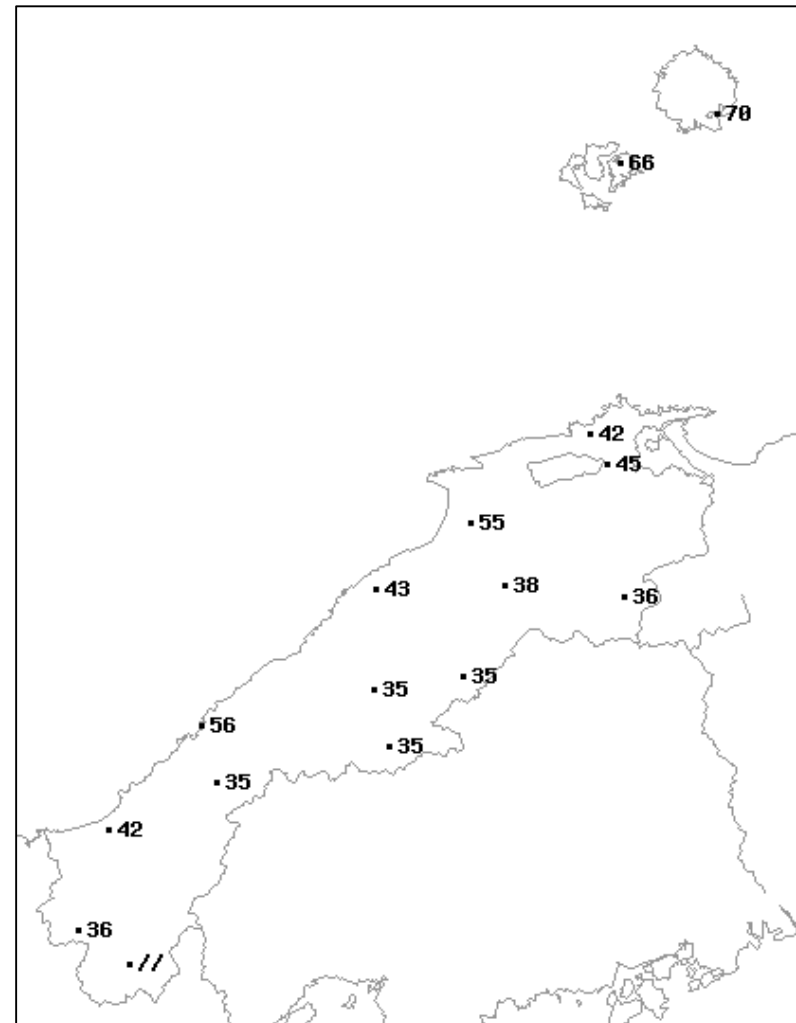
地点名	実況値	平年値	平年比(%)
西郷	119.0	76.5	156
西郷岬	118.0	80.4	147
海士	106.0	58.9	180
鹿島	162.5	63.0	258
斐川	155.0	50.4	308
松江	164.5	63.2	260
出雲	160.5	59.9	268
大東	177.5	68.8	258
伯太	162.5	67.7	240
佐田	214.0	73.1	293
大田	164.5	63.2	260
掛合	186.5	74.7	250
横田	146.0	63.7	229
福光	126.5	60.9	208
赤名	128.5	66.4	194
桜江	142.5	70.5	202
川本	153.0	71.1	215
浜田	143.0	62.1	230
瑞穂	133.5	61.7	216
三隅	169.5	66.2	256
弥栄	226.5	81.3	279
波佐	203.5	77.0	264
高津	114.5	50.1	229
益田	123.5	56.7	218
匹見	198.5	65.9	301
津和野	193.0	71.5	270
吉賀	157.0	//	//

9月上旬のアメダス気象分布図（日照時間）

日照時間（h）



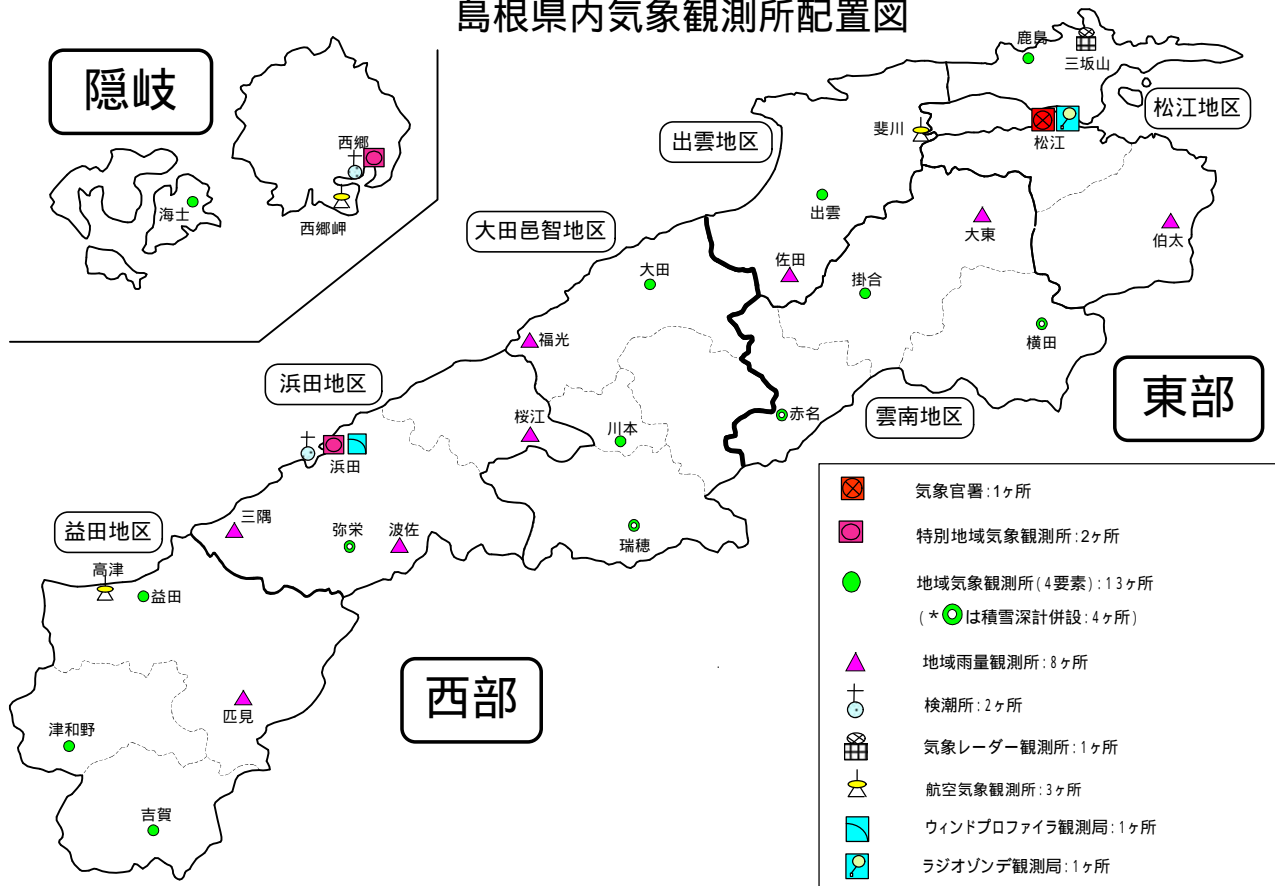
平年比（%）



観測値・平年値（h）

地点名	実況値	平年値	平年比(%)
西郷	36.8	52.7	70
海士	34.2	52.2	66
鹿島	22.5	53.0	42
松江	23.1	50.9	45
出雲	30.5	55.0	55
大田	24.7	58.0	43
掛合	16.5	42.9	38
横田	17.4	48.3	36
赤名	14.5	41.9	35
川本	16.2	46.3	35
浜田	32.2	57.8	56
瑞穂	17.6	50.1	35
弥栄	16.5	47.6	35
益田	25.5	60.4	42
津和野	15.7	44.2	36
吉賀	17.8	//	//

島根県内気象観測所配置図



平成27年1月1日現在

島根県地域気象観測所（アメダス）所在地一覧表

観測所	気温	降水量	日照	風向 風速	積雪	所在地	緯度	経度	海面上 の 高さ
西郷						隠岐郡隠岐の島町西町大城ノ一（西郷特別地域気象観測所）	36°12.2'	133°20.0'	27m
西郷岬						隠岐郡隠岐の島町岬町（隠岐航空気象観測所）	36°10.7'	133°19.4'	80m
海士						隠岐郡海士町海士	36°05.8'	133°05.8'	3m
鹿島						松江市鹿島町北講武	35°31.2'	133°01.3'	5m
斐川						出雲市斐川町沖州（出雲航空気象観測所）	35°24.8'	132°53.4'	2m
松江						松江市西津田（松江地方気象台）	35°27.4'	133°03.9'	17m
出雲						出雲市芦渡町	35°19.9'	132°43.8'	20m
大東						雲南市大東町下阿用	35°19.1'	132°57.9'	56m
伯太						安来市伯太町西母里	35°21.0'	133°16.4'	23m
佐田						出雲市佐田町大呂	35°13.3'	132°43.4'	100m
大田						大田市大田町大田	35°11.4'	132°29.8'	30m
掛合						雲南市掛合町掛合	35°11.8'	132°48.9'	215m
横田						仁多郡奥出雲町稲原	35°10.4'	133°06.2'	369m
福光						大田市温泉津町福光	35°04.2'	132°20.0'	8m
赤名						飯石郡飯南町下赤名	35°00.1'	132°42.7'	444m
桜江						江津市桜江町川戸	34°57.2'	132°20.0'	32m
川本						邑智郡川本町川本	34°58.6'	132°29.5'	132m
浜田						浜田市大辻町（浜田特別地域気象観測所）	34°53.8'	132°04.2'	19m
瑞穂						邑智郡邑南町淀原	34°51.2'	132°31.8'	327m
三隅						浜田市三隅町三隅	34°47.3'	131°57.5'	11m
弥栄						浜田市弥栄町長安本郷	34°46.6'	132°06.5'	380m
波佐						浜田市金城町波佐	34°46.8'	132°11.8'	370m
高津						益田市内田町（石見航空気象観測所）	34°40.5'	131°47.4'	54m
益田						益田市あけぼの東町	34°40.6'	131°50.6'	4m
匹見						益田市匹見町匹見	34°34.3'	132°01.0'	259m
津和野						鹿足郡津和野町森村	34°27.7'	131°46.2'	165m
吉賀						鹿足郡吉賀町七日市	34°23.5'	131°53.6'	250m