

# 島根県の気象概況(旬の速報)

平成 27 年 8 月下旬

松江地方気象台

## 気象概況 平成 27 年 8 月下旬

25 日は、台風第 15 号が 6 時過ぎに熊本県荒尾市付近に上陸した。その後、台風は九州北部から日本海を北上し、26 日 6 時に温帯低気圧に変わった。

県内は台風の暴風域に入ったため、25 日から 26 日にかけて非常に強い風が吹いた。また、25 日は西部を中心に大雨となった。

日付	天気概況	松江(06 時～18 時)	松江(18 時～翌 06 時)
21 日	低気圧が山陰沖を東北東に進む	雨	雨時々曇
22 日	日本海の高気圧に覆われる	晴	晴後一時曇
23 日	日本海の高気圧に覆われる	晴	晴
24 日	台風第 15 号が東シナ海を北上する	曇一時晴	曇時々雨
25 日	台風第 15 号が、6 時過ぎに熊本県荒尾市付近に上陸する	雨一時曇	曇後雨
26 日	台風第 15 号が、6 時に日本海で温帯低気圧に変わる	曇時々雨	晴一時曇
27 日	大陸の高気圧に覆われる	晴	晴後曇
28 日	気圧の谷の影響を受ける	曇	曇
29 日	東シナ海の前線が西日本にのびてくる	曇後一時雨	雨
30 日	前線が西日本に停滞する	曇	曇後雨
31 日	前線が西日本に停滞する	雨後時々曇	大雨

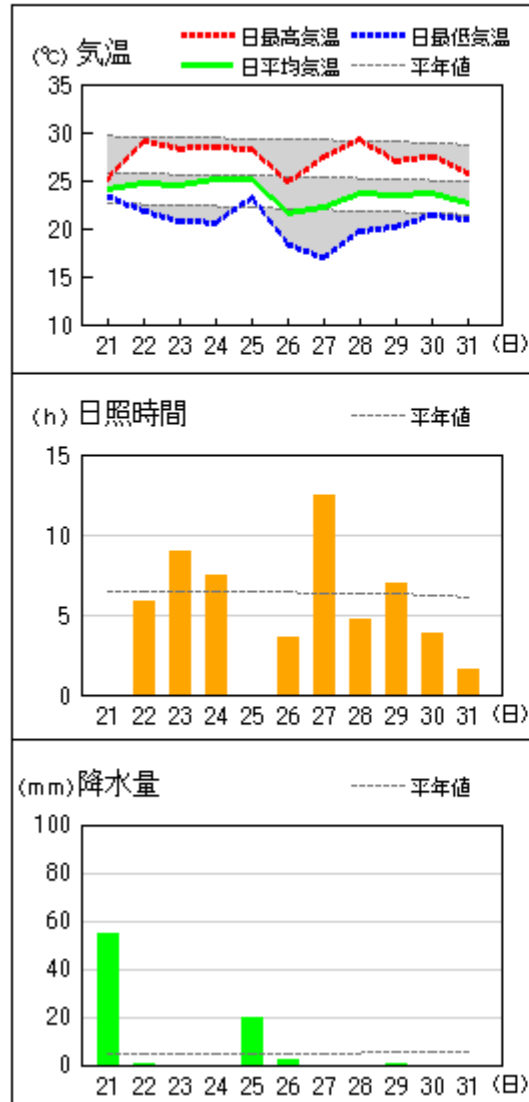
### 気象官署・特別地域気象観測所の観測値(8 月下旬)

要素	気温( )						降水量(mm)		日照時間(h)	
	平均		最高		最低					
	本年	平年	本年	平年	本年	平年	本年	平年	本年	平年
松江	24.3	26.1	28.2	30.6	21.4	22.8	61.5	47.7	48.7	66.2
浜田	23.9	26.0	27.7	29.8	20.9	22.6	101.5	44.9	50.1	71.0
西郷	23.7	25.4	27.4	29.2	20.6	22.1	77.0	55.3	55.2	69.0

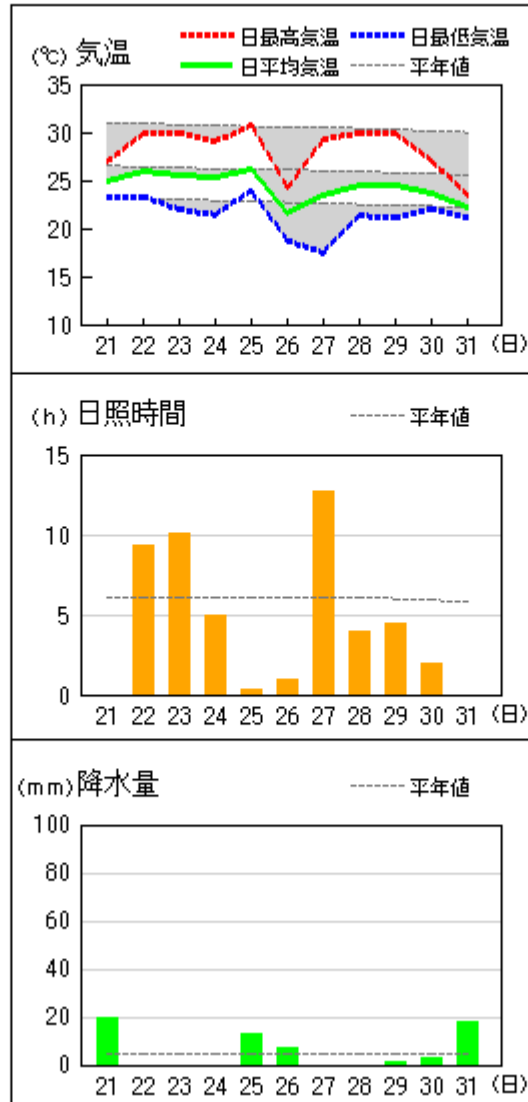
平均気温は、西郷「低い」、松江・浜田「かなり低い」。降水量は、松江・西郷「多い」、浜田「かなり多い」。日照時間は、全域「少ない」。

アメダス 気象経過図：2015年08月21日-2015年08月31日

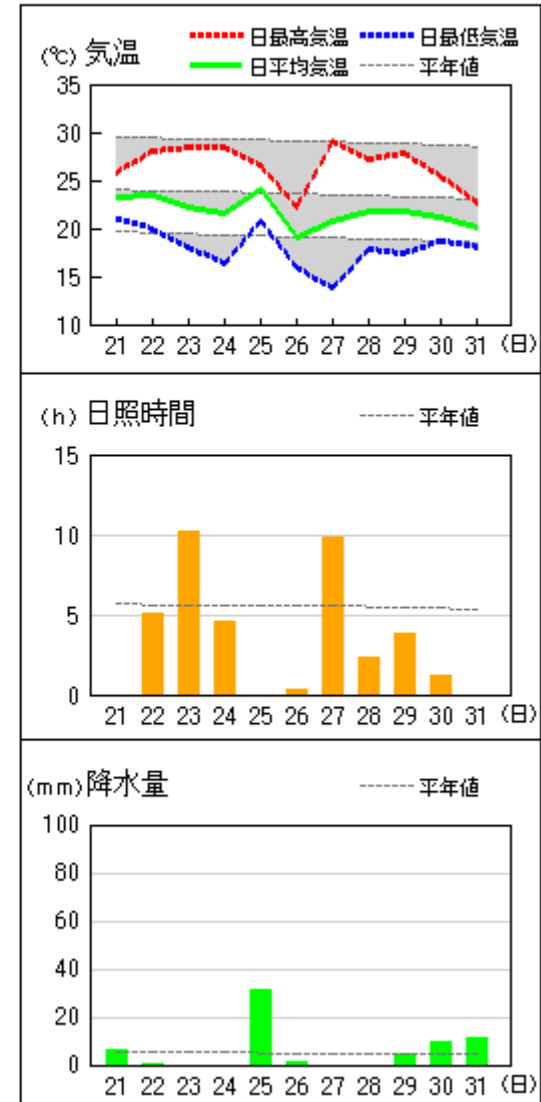
西郷



松江

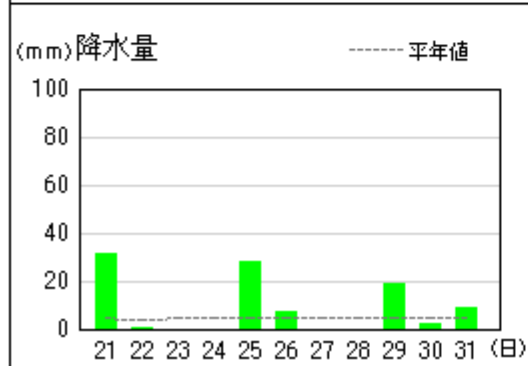
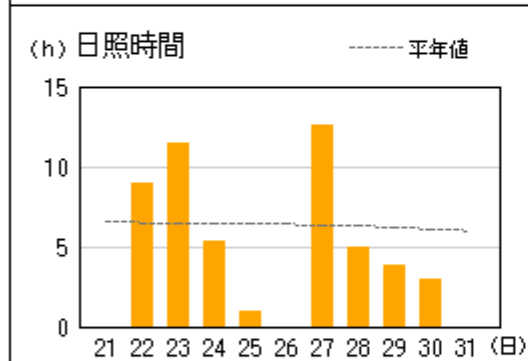
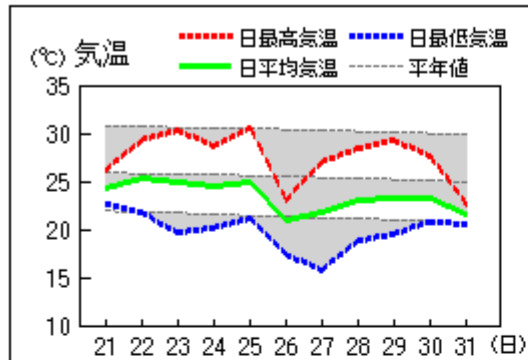


横田

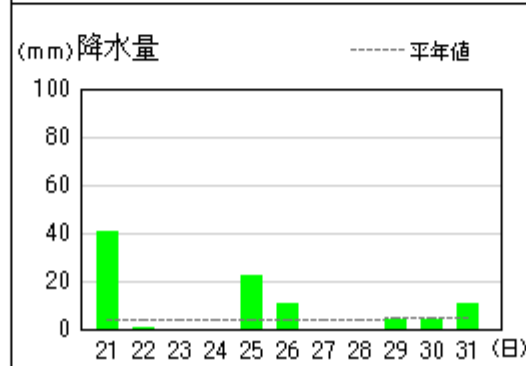
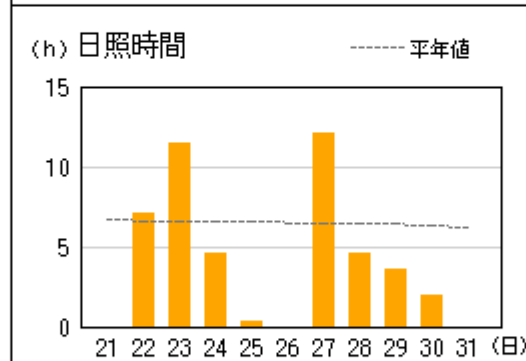
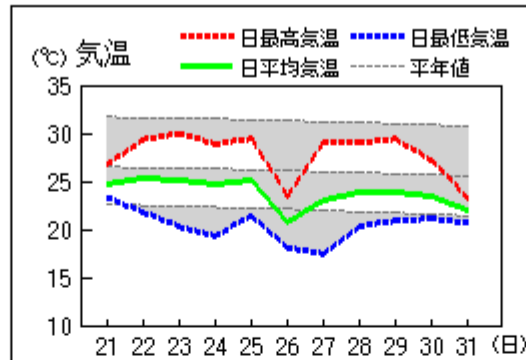


アメダス 気象経過図：2015年08月21日-2015年08月31日

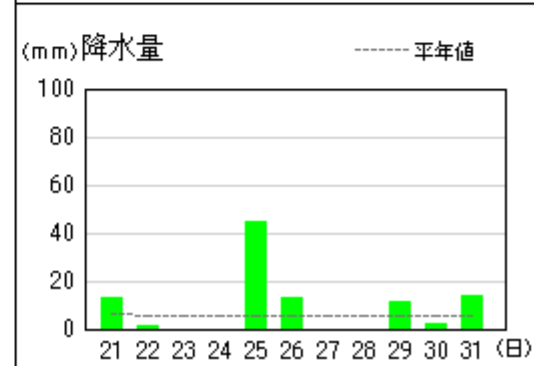
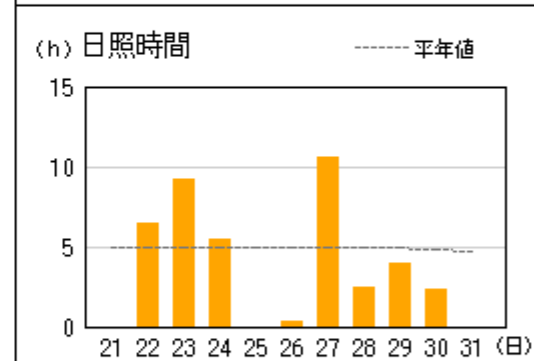
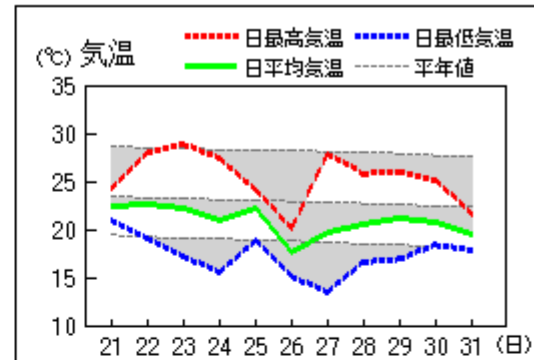
出雲



大田

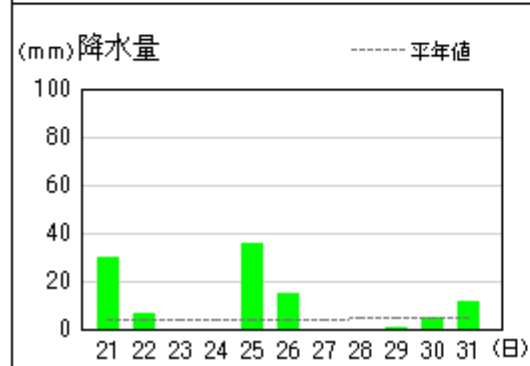
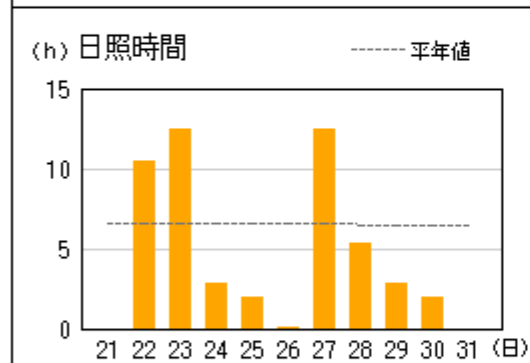
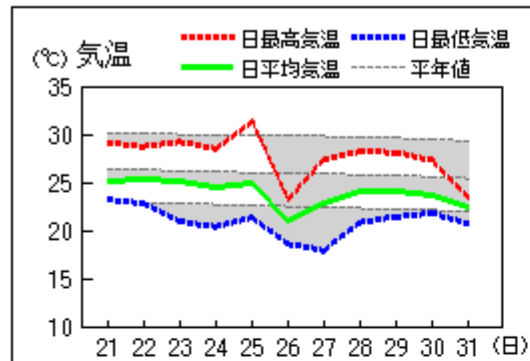


赤名

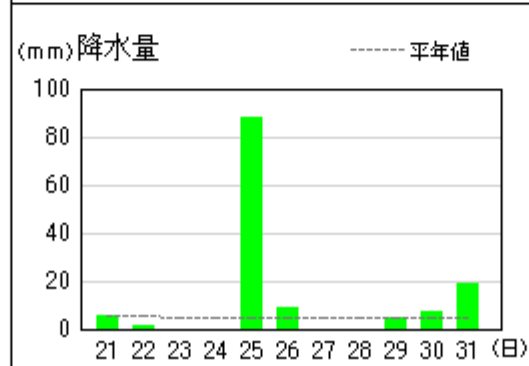
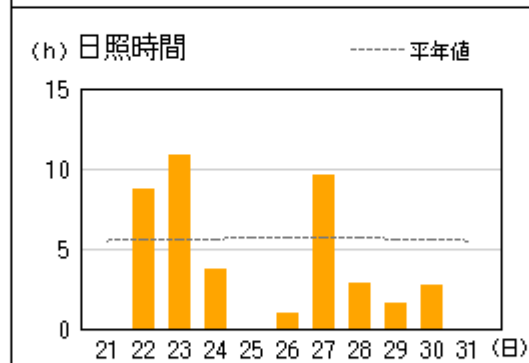
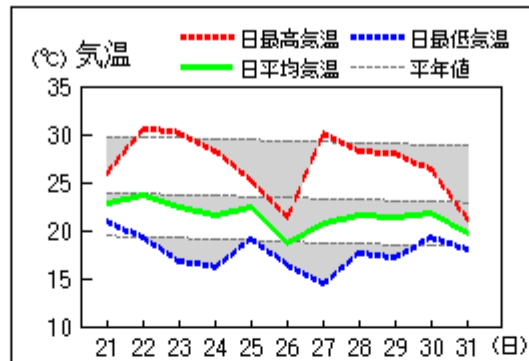


アメダス 気象経過図：2015年08月21日-2015年08月31日

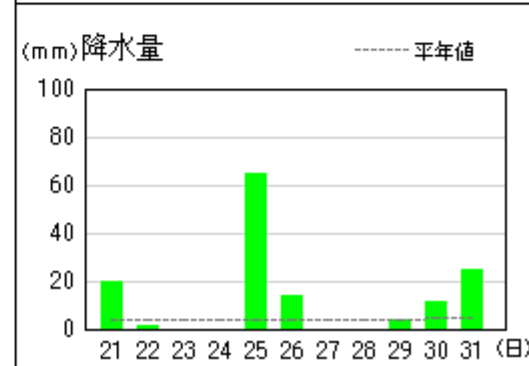
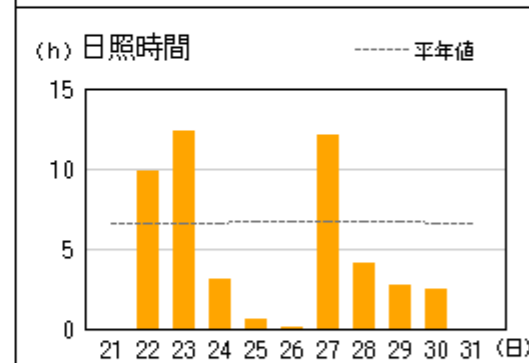
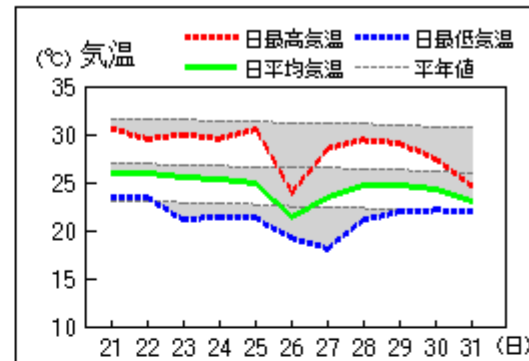
浜田



瑞穂

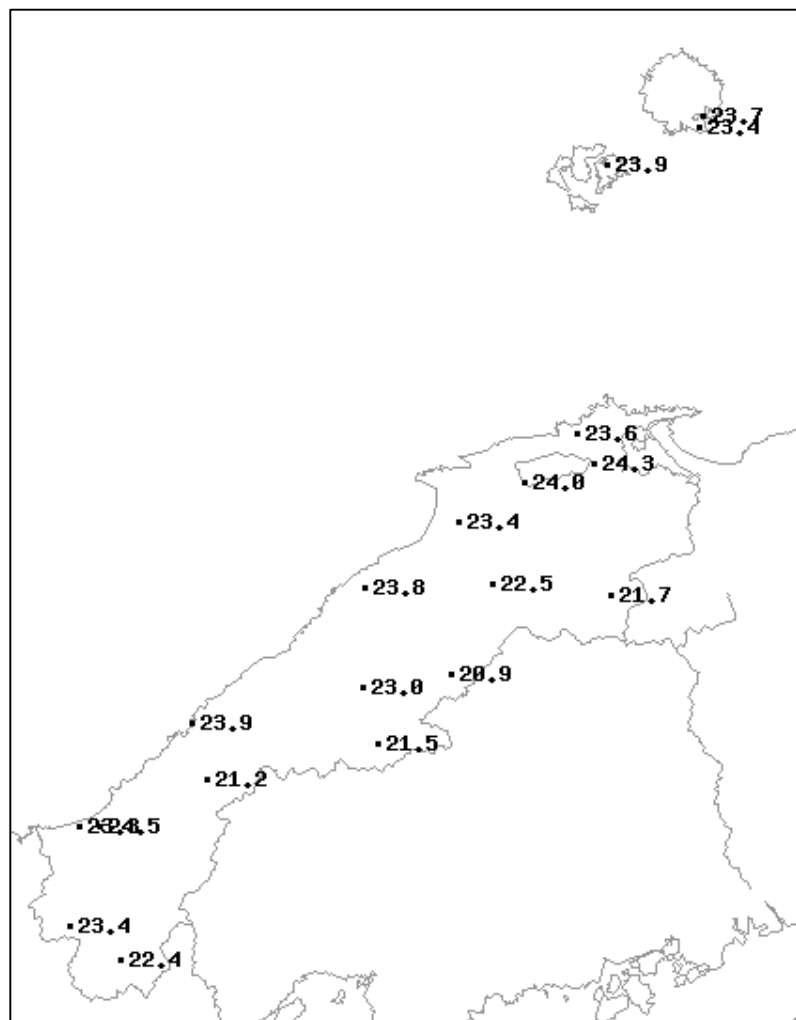


益田

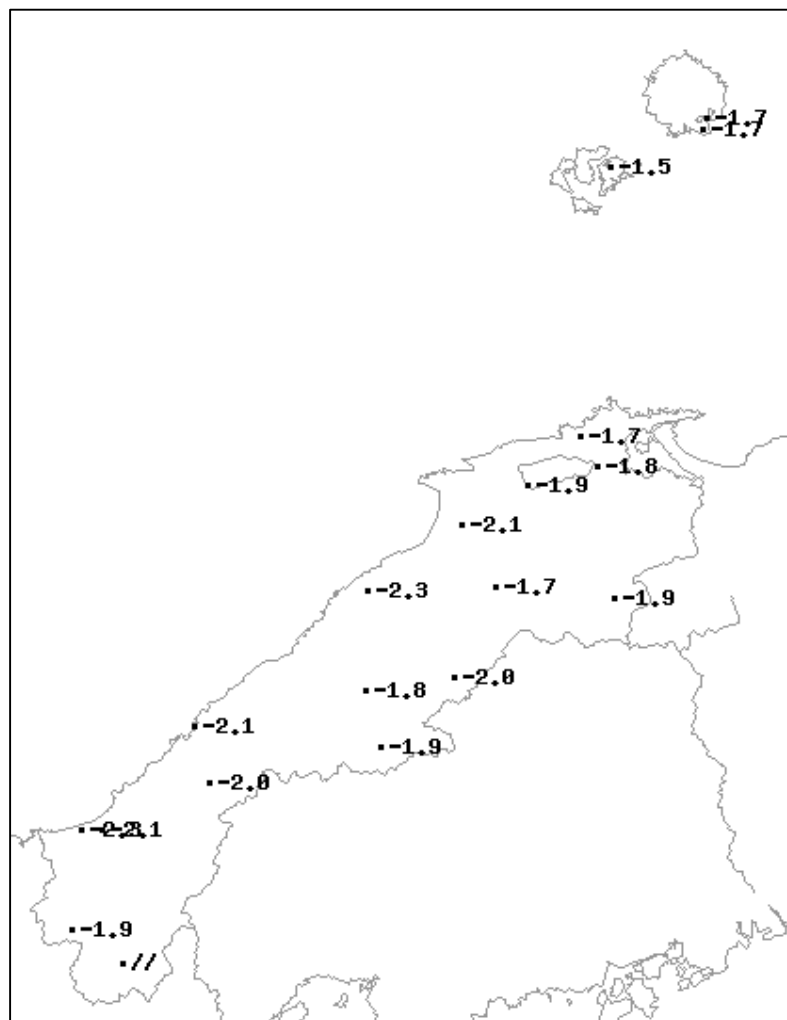


## 8月下旬のアメダス気象分布図（平均気温）

平均気温（℃）



平年差（℃）



観測値・平年値（℃）

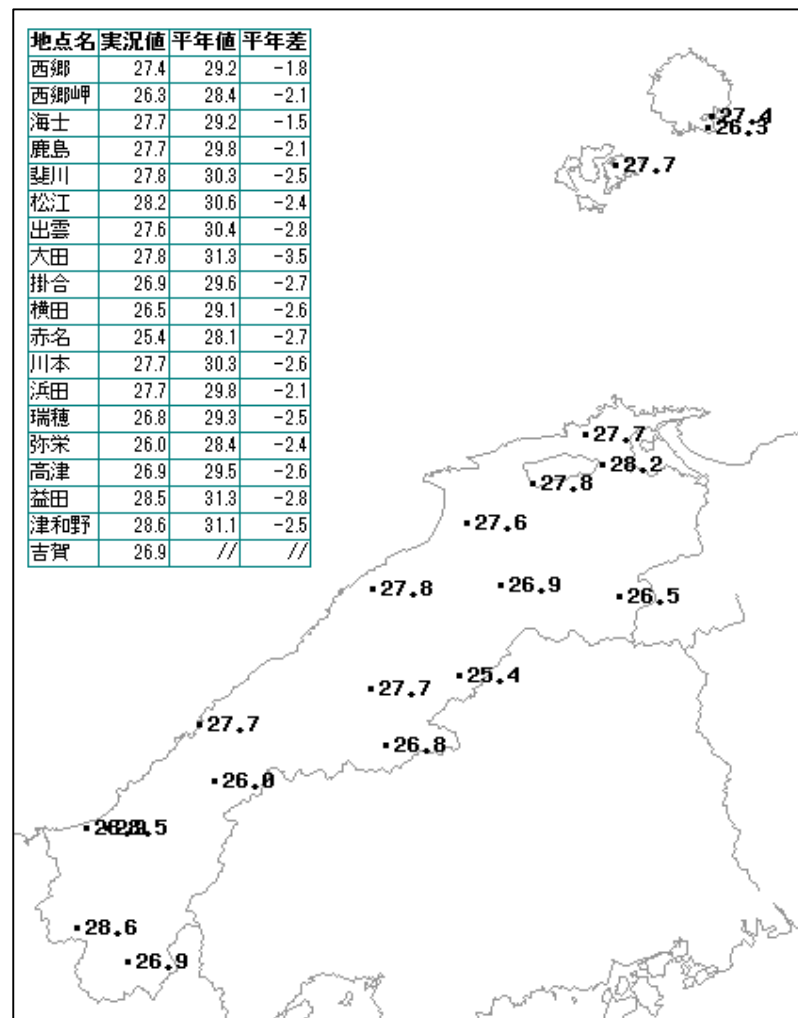
地点名	実況値	平年値	平年差
西郷	23.7	25.4	-1.7
西郷岬	23.4	25.1	-1.7
海士	23.9	25.4	-1.5
鹿島	23.6	25.3	-1.7
斐川	24.0	25.9	-1.9
松江	24.3	26.1	-1.8
出雲	23.4	25.5	-2.1
大田	23.8	26.1	-2.3
掛合	22.5	24.2	-1.7
横田	21.7	23.6	-1.9
赤名	20.9	22.9	-2.0
川本	23.0	24.8	-1.8
浜田	23.9	26.0	-2.1
瑞穂	21.5	23.4	-1.9
弥栄	21.2	23.2	-2.0
高津	23.3	25.6	-2.3
益田	24.5	26.6	-2.1
津和野	23.4	25.3	-1.9
吉賀	22.4	//	//

### ■凡例

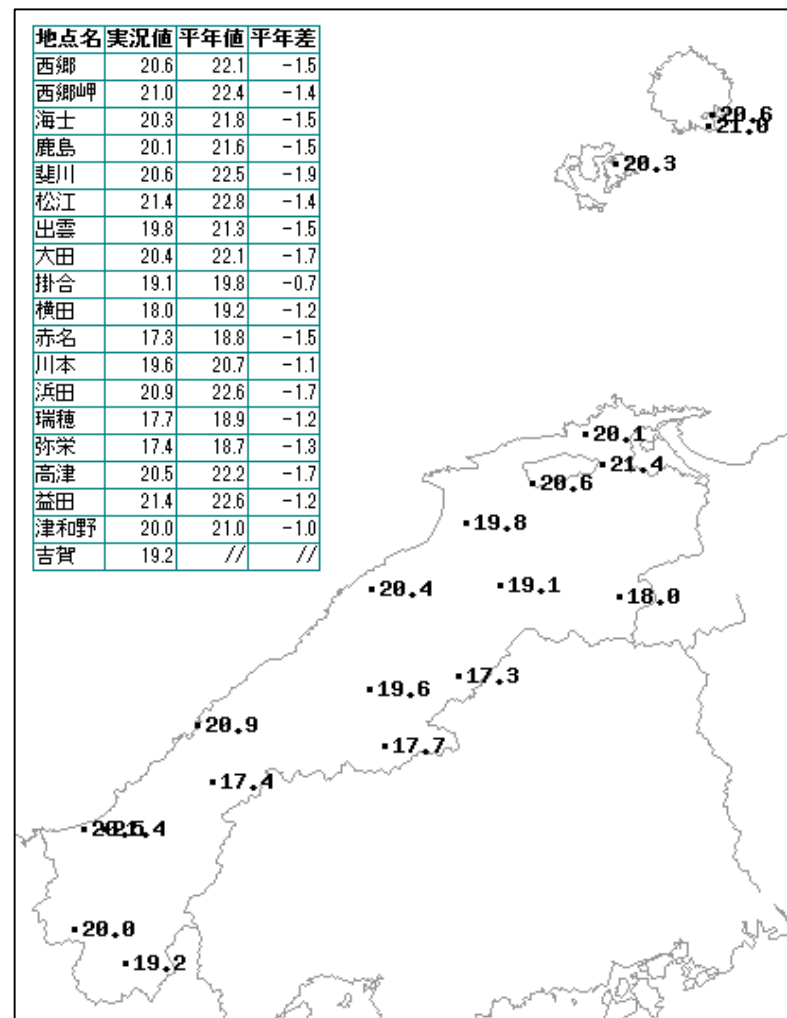
D	正常値
--	現象なし
D)	準正常値
D]	資料不足値
X	資料なし
//	平年値なし

## 8月下旬のアメダス気象分布図（最高気温・最低気温の旬平均）

最高気温の旬平均（ ）

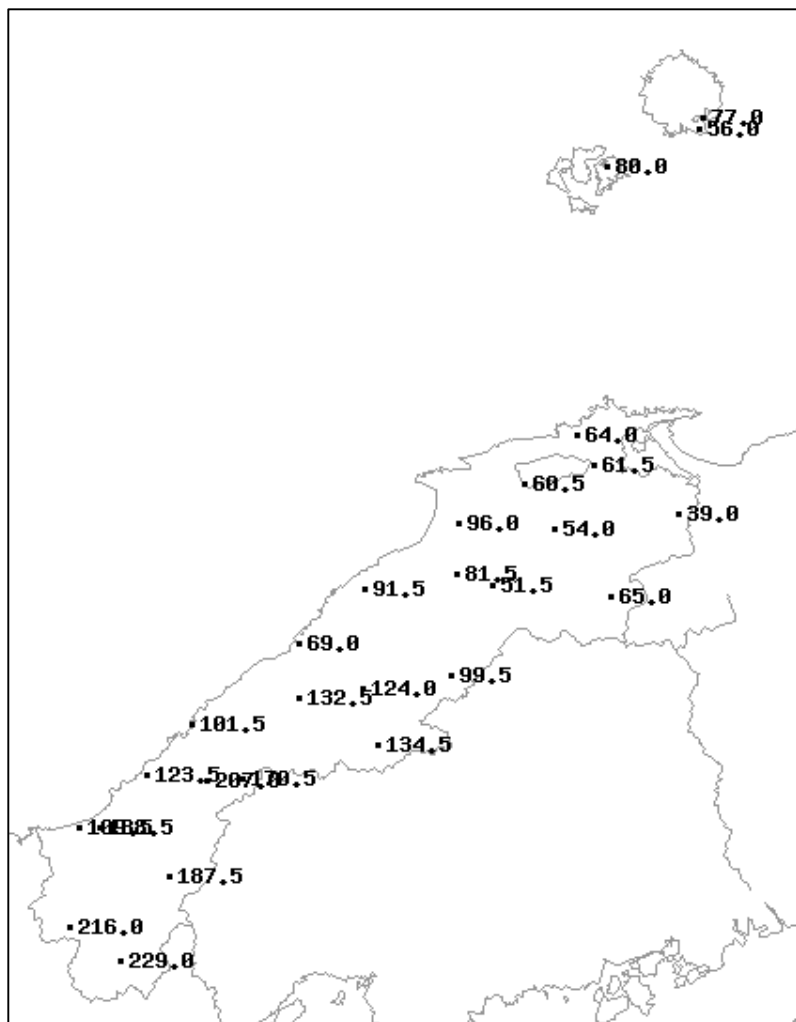


最低気温の旬平均（ ）

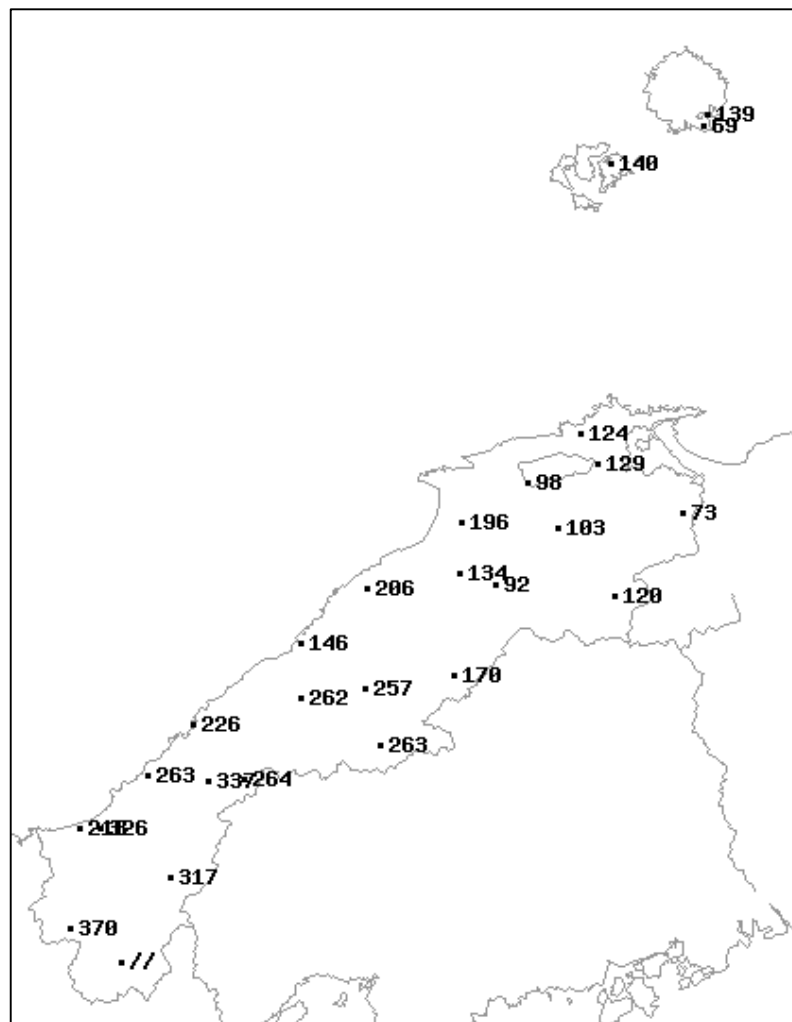


## 8月下旬のアメダス気象分布図（降水量）

降水量（mm）



平年比（%）



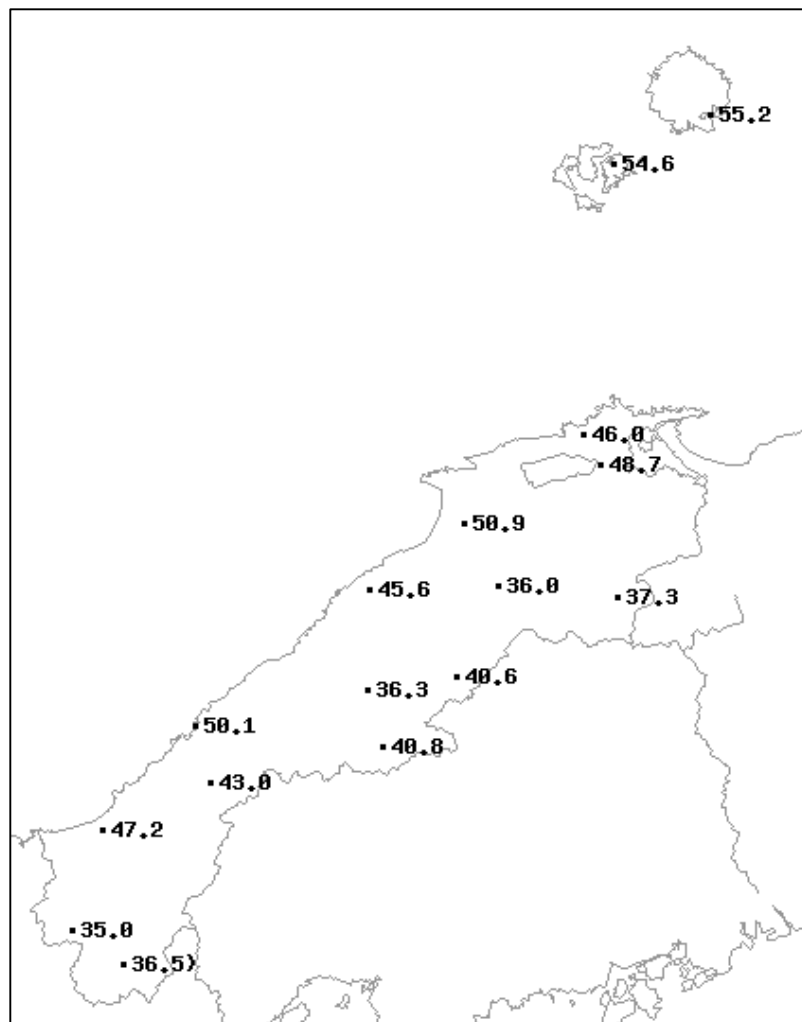
観測値・平年値（mm）

地点名	実況値	平年値	平年比(%)
西郷	77.0	55.3	139
西郷岬	56.0	80.9	69
海士	80.0	57.3	140
鹿島	64.0	51.8	124
斐川	60.5	61.9	98
松江	61.5	47.7	129
出雲	96.0	49.1	196
大東	54.0	52.3	103
伯太	39.0	53.5	73
佐田	81.5	61.0	134
大田	91.5	44.5	206
掛合	51.5	55.9	92
横田	65.0	54.0	120
福光	69.0	47.2	146
赤名	99.5	58.6	170
桜江	132.5	50.5	262
川本	124.0	48.3	257
浜田	101.5	44.9	226
瑞穂	134.5	51.1	263
三隅	123.5	46.9	263
弥栄	207.0	61.5	337
波佐	170.5	64.7	264
高津	109.5	50.6	216
益田	138.5	42.5	326
匹見	187.5	59.2	317
津和野	216.0	58.3	370
吉賀	229.0	//	//

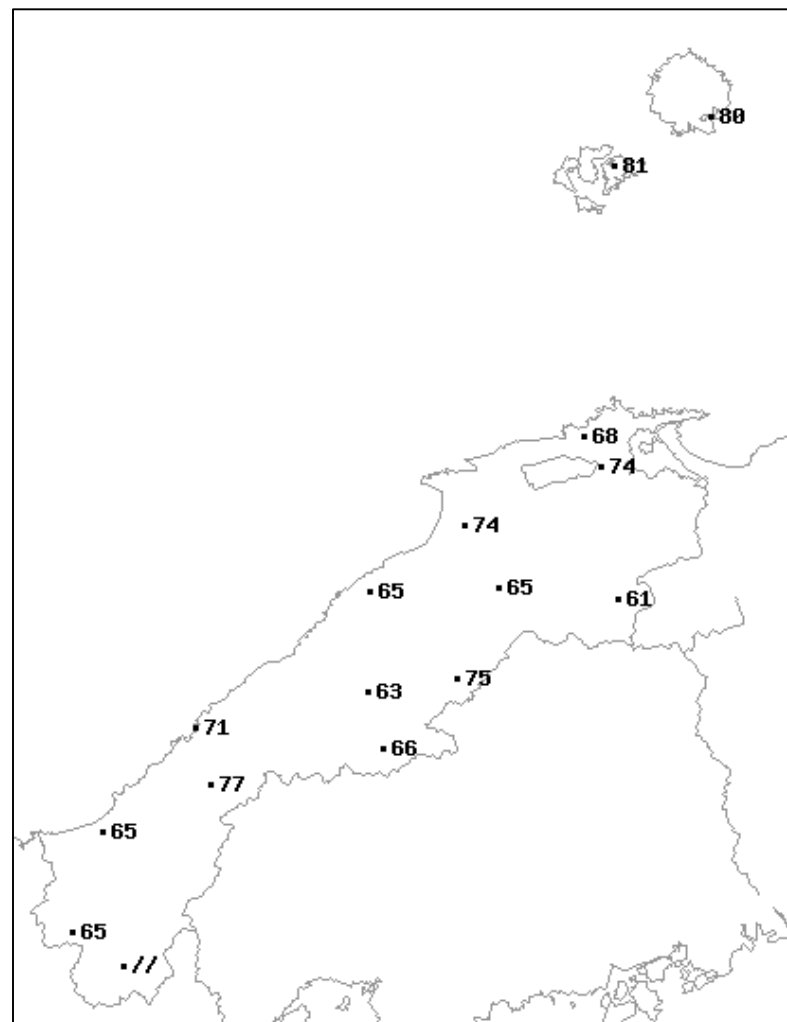


## 8月下旬のアメダス気象分布図（日照時間）

日照時間（h）



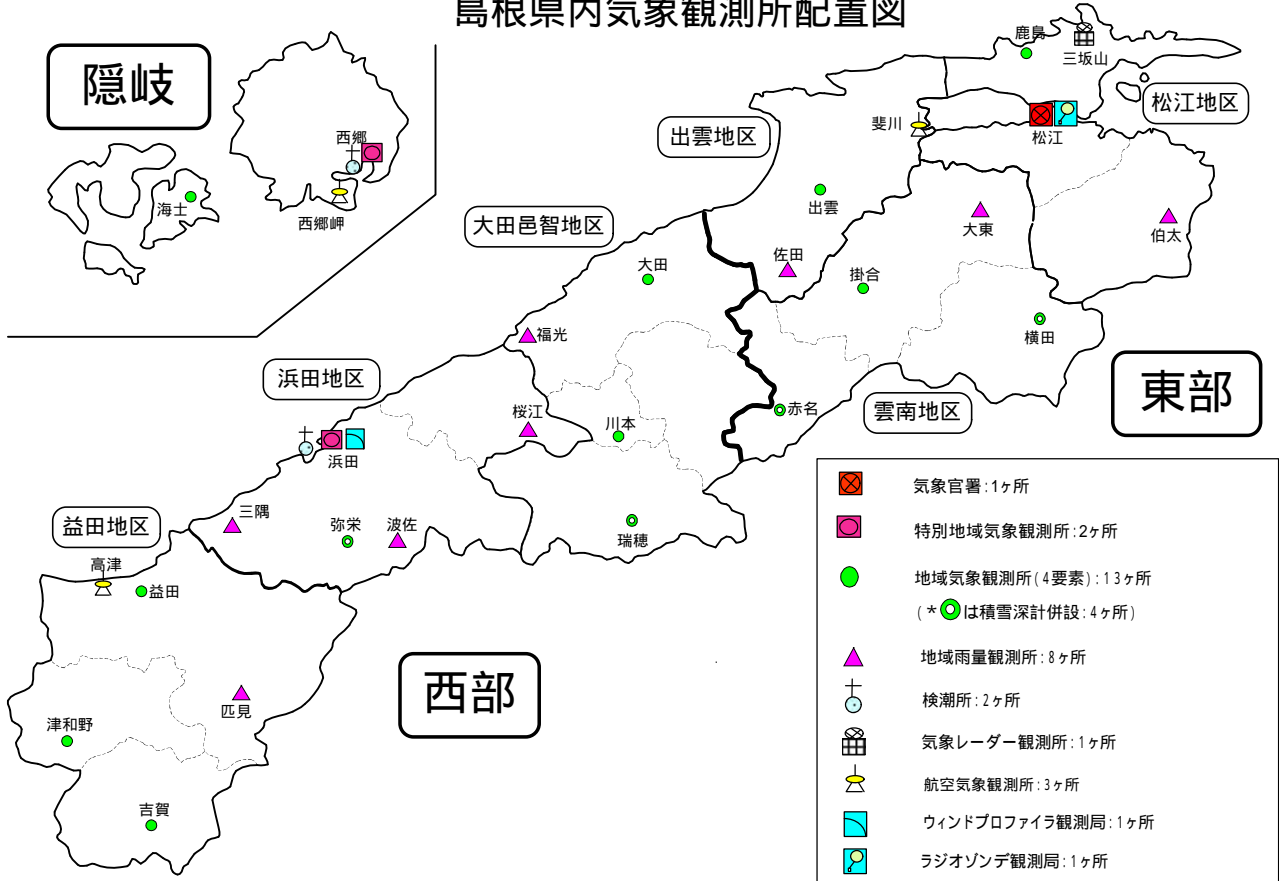
平年比（%）



観測値・平年値（h）

地点名	実況値	平年値	平年比(%)
西郷	55.2	69.0	80
海士	54.6	67.2	81
鹿島	46.0	67.5	68
松江	48.7	66.2	74
出雲	50.9	69.1	74
大田	45.6	70.5	65
掛合	36.0	55.4	65
横田	37.3	60.7	61
赤名	40.6	54.3	75
川本	36.3	58.0	63
浜田	50.1	71.0	71
瑞穂	40.8	62.2	66
弥栄	43.0	55.9	77
益田	47.2	72.2	65
津和野	35.0	54.0	65
吉賀	36.5	//	//

# 島根県内気象観測所配置図



平成27年1月1日現在

## 島根県地域気象観測所（アメダス）所在地一覧表

観測所	気温	降水量	日照	風向 風速	積雪	所在地	緯度	経度	海面上 の高さ
西郷						隠岐郡隠岐の島町西町大城ノ一（西郷特別地域気象観測所）	36°12.2'	133°20.0'	27m
西郷岬						隠岐郡隠岐の島町岬町（隠岐航空気象観測所）	36°10.7'	133°19.4'	80m
海士						隠岐郡海士町海士	36°05.8'	133°05.8'	3m
鹿島						松江市鹿島町北講武	35°31.2'	133°01.3'	5m
斐川						出雲市斐川町沖州（出雲航空気象観測所）	35°24.8'	132°53.4'	2m
松江						松江市西津田（松江地方気象台）	35°27.4'	133°03.9'	17m
出雲						出雲市芦渡町	35°19.9'	132°43.8'	20m
大東						雲南市大東町下阿用	35°19.1'	132°57.9'	56m
伯太						安来市伯太町西母里	35°21.0'	133°16.4'	23m
佐田						出雲市佐田町大呂	35°13.3'	132°43.4'	100m
大田						大田市大田町大田	35°11.4'	132°29.8'	30m
掛合						雲南市掛合町掛合	35°11.8'	132°48.9'	215m
横田						仁多郡奥出雲町稲原	35°10.4'	133°06.2'	369m
福光						大田市温泉津町福光	35°04.2'	132°20.0'	8m
赤名						飯石郡飯南町下赤名	35°00.1'	132°42.7'	444m
桜江						江津市桜江町川戸	34°57.2'	132°20.0'	32m
川本						邑智郡川本町川本	34°58.6'	132°29.5'	132m
浜田						浜田市大辻町（浜田特別地域気象観測所）	34°53.8'	132°04.2'	19m
瑞穂						邑智郡邑南町淀原	34°51.2'	132°31.8'	327m
三隅						浜田市三隅町三隅	34°47.3'	131°57.5'	11m
弥栄						浜田市弥栄町長安本郷	34°46.6'	132°06.5'	380m
波佐						浜田市金城町波佐	34°46.8'	132°11.8'	370m
高津						益田市内田町（石見航空気象観測所）	34°40.5'	131°47.4'	54m
益田						益田市あけぼの東町	34°40.6'	131°50.6'	4m
匹見						益田市匹見町匹見	34°34.3'	132°01.0'	259m
津和野						鹿足郡津和野町森村	34°27.7'	131°46.2'	165m
吉賀						鹿足郡吉賀町七日市	34°23.5'	131°53.6'	250m