

島根県の気象概況(旬の速報)

平成 27 年 8 月上旬

松江地方気象台

気象概況 平成 27 年 8 月上旬

この期間は、太平洋高気圧に覆われて晴れて暑い日が多く、猛暑日を観測した地点もあった。特に、6日は日最高気温が津和野で37.7、川本で37.4を観測し、両地点とも観測史上第1位の記録を更新した。

| 日付 | 天気概況 | 松江(06時～18時) | 松江(18時～翌06時) |
|-----|--------------|-------------|--------------|
| 1日 | 太平洋高気圧に覆われる | 快晴 | 晴 |
| 2日 | 太平洋高気圧に覆われる | 晴 | 晴 |
| 3日 | 太平洋高気圧に覆われる | 晴 | 晴 |
| 4日 | 太平洋高気圧に覆われる | 快晴 | 快晴 |
| 5日 | 太平洋高気圧に覆われる | 晴後一時薄曇 | 晴後一時曇 |
| 6日 | 太平洋高気圧に覆われる | 晴 | 晴時々薄曇 |
| 7日 | 太平洋高気圧に覆われる | 晴時々薄曇 | 晴時々曇 |
| 8日 | 太平洋高気圧に覆われる | 晴一時曇 | 晴後時々曇 |
| 9日 | 太平洋高気圧に覆われる | 薄曇一時晴 | 曇 |
| 10日 | 湿った空気の影響を受ける | 曇 | 曇 |

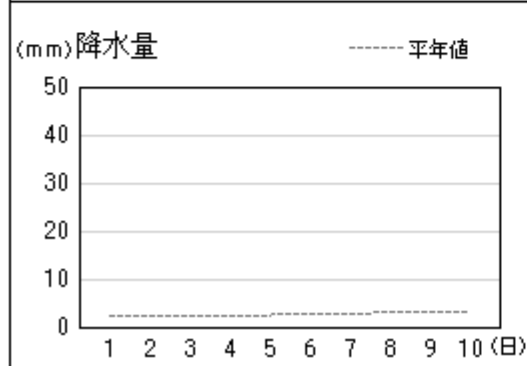
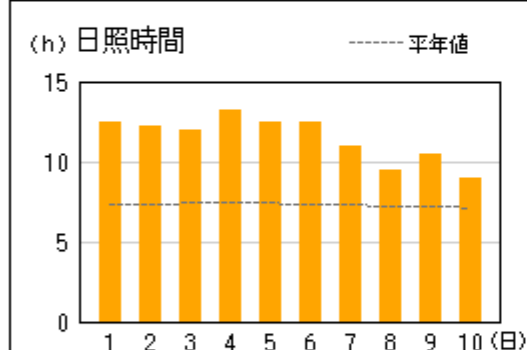
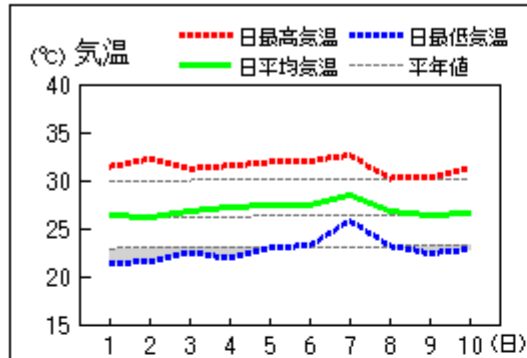
気象官署・特別地域気象観測所の観測値(8月上旬)

| 要素 | 気温() | | | | | | 降水量(mm) | | 日照時間(h) | |
|----|-------|------|------|------|------|------|---------|------|---------|------|
| | 平均 | | 最高 | | 最低 | | | | | |
| | 本年 | 平年 | 本年 | 平年 | 本年 | 平年 | 本年 | 平年 | 本年 | 平年 |
| 松江 | 28.6 | 27.3 | 33.5 | 31.9 | 25.2 | 23.9 | | 28.8 | 108.7 | 72.2 |
| 浜田 | 27.4 | 26.9 | 31.1 | 30.8 | 23.9 | 23.6 | | 35.6 | 112.4 | 76.5 |
| 西郷 | 26.9 | 26.3 | 31.5 | 30.2 | 22.8 | 23.1 | | 24.7 | 114.6 | 74.6 |

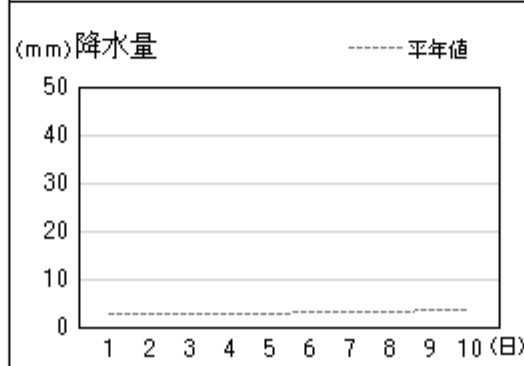
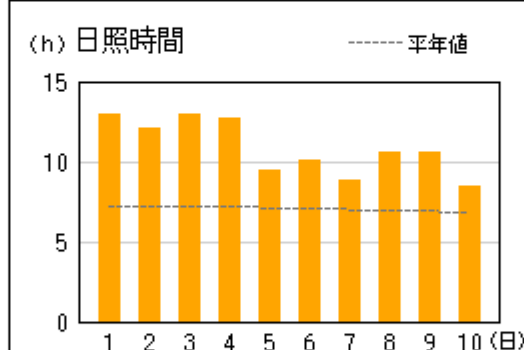
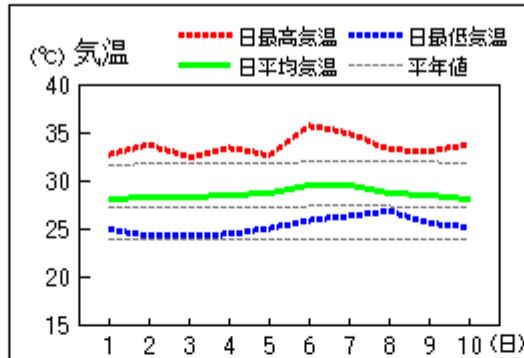
平均気温は、浜田・西郷「平年並」、松江「高い」。降水量は、全域「かなり少ない」。日照時間は、全域「かなり多い」。

アメダス 気象経過図：2015年08月01日-2015年08月10日

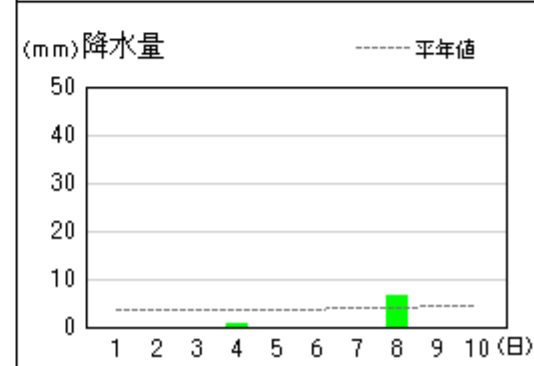
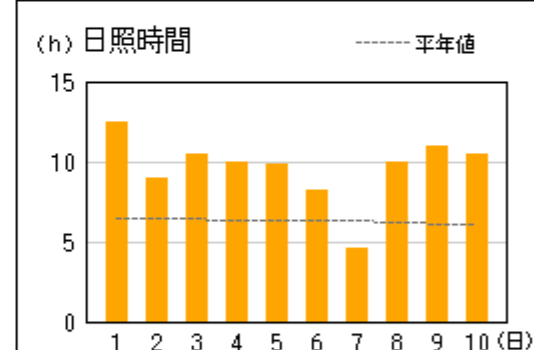
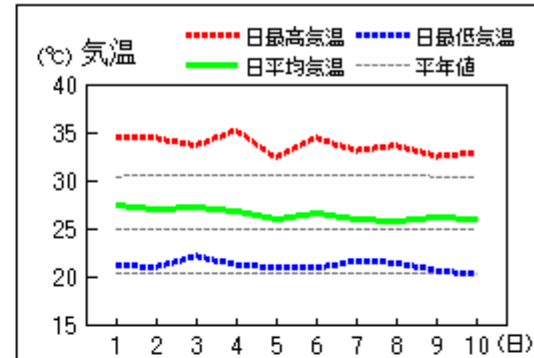
西郷



松江

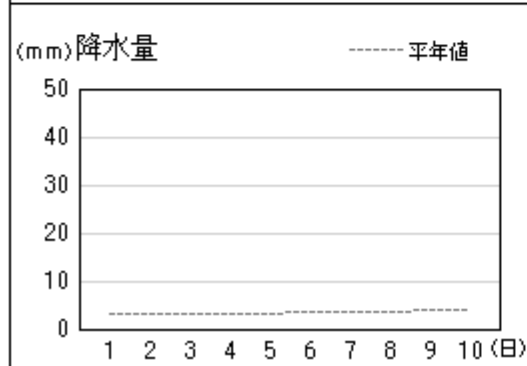
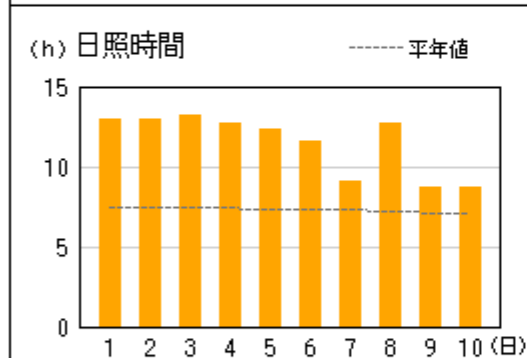
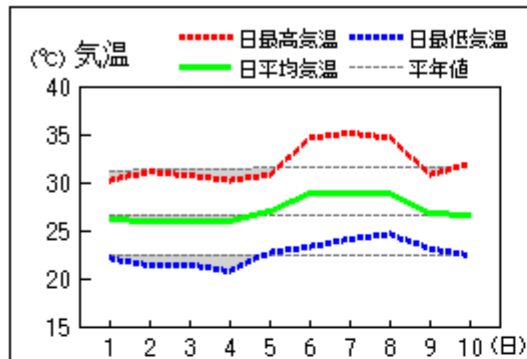


横田

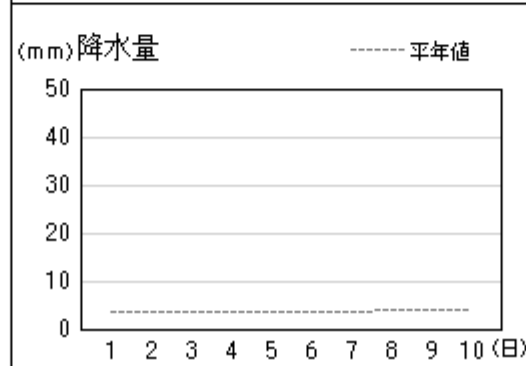
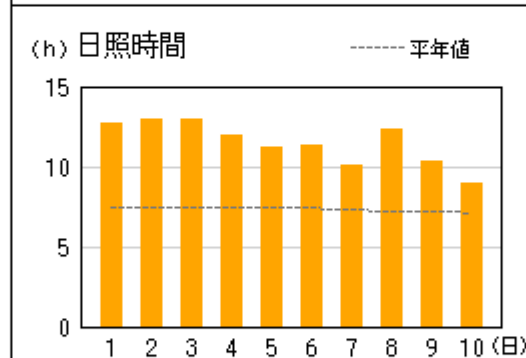
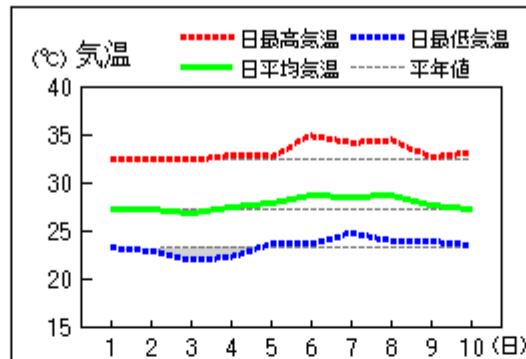


アメダス 気象経過図：2015年08月01日-2015年08月10日

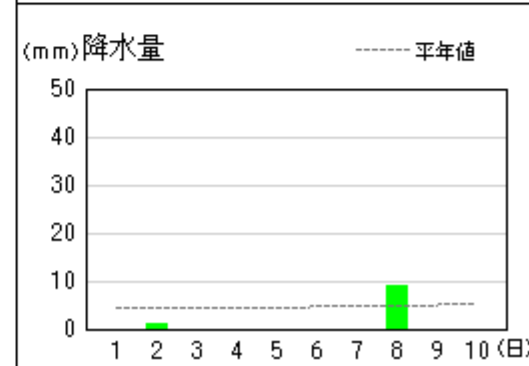
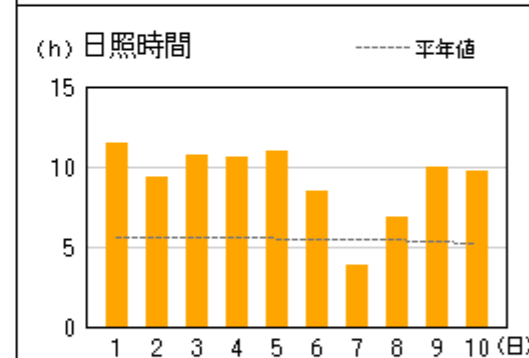
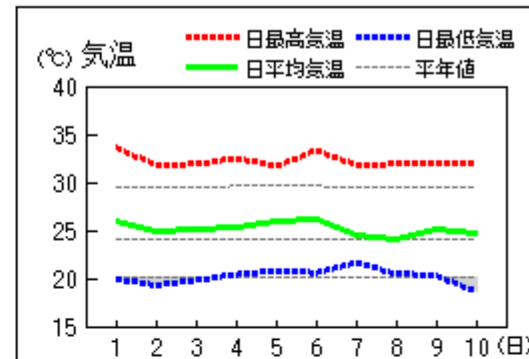
出雲



大田

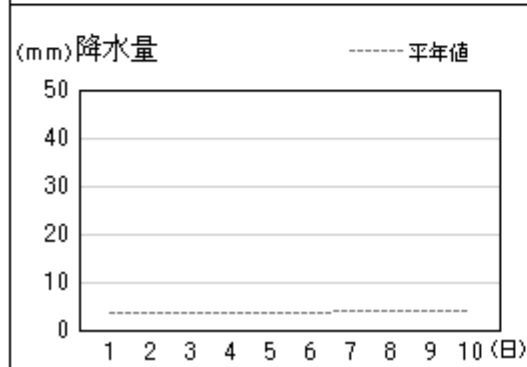
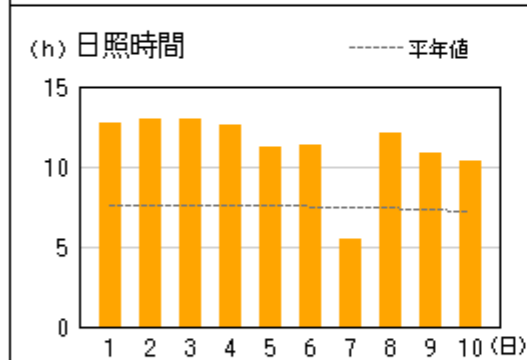
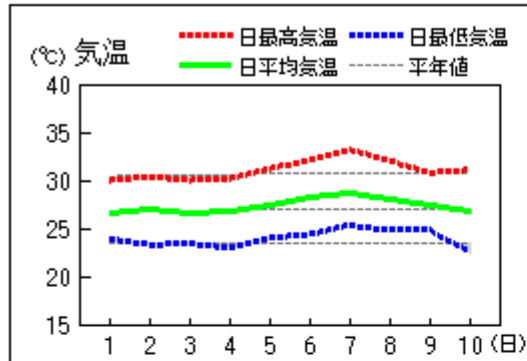


赤名

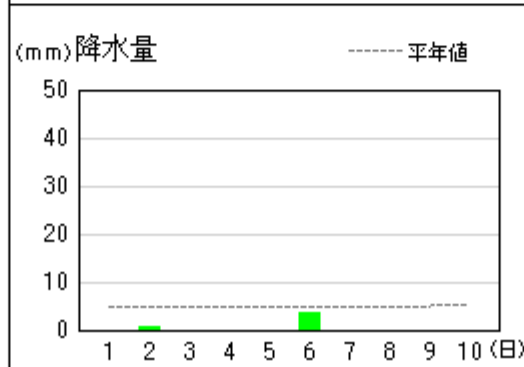
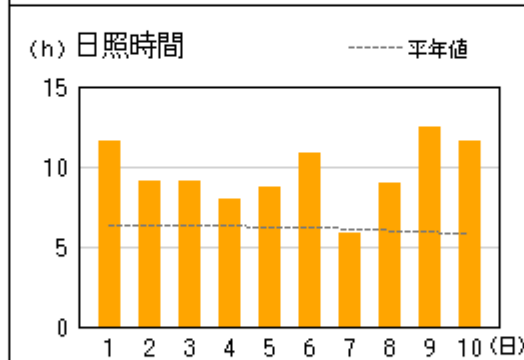
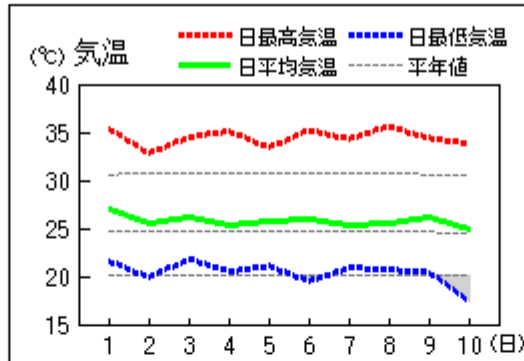


アメダス 気象経過図：2015年08月01日-2015年08月10日

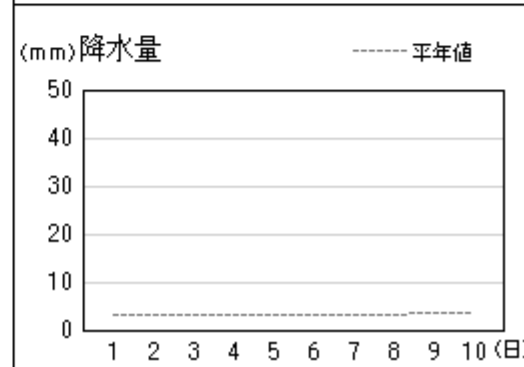
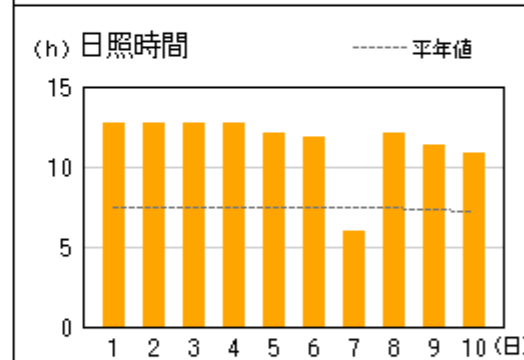
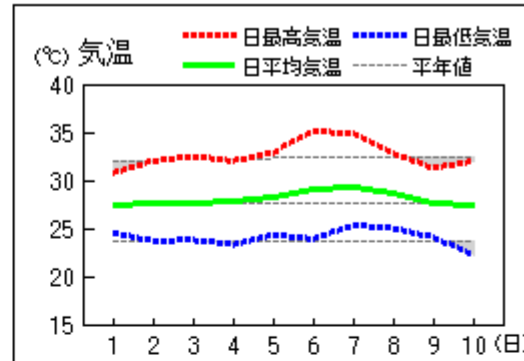
浜田



瑞穂

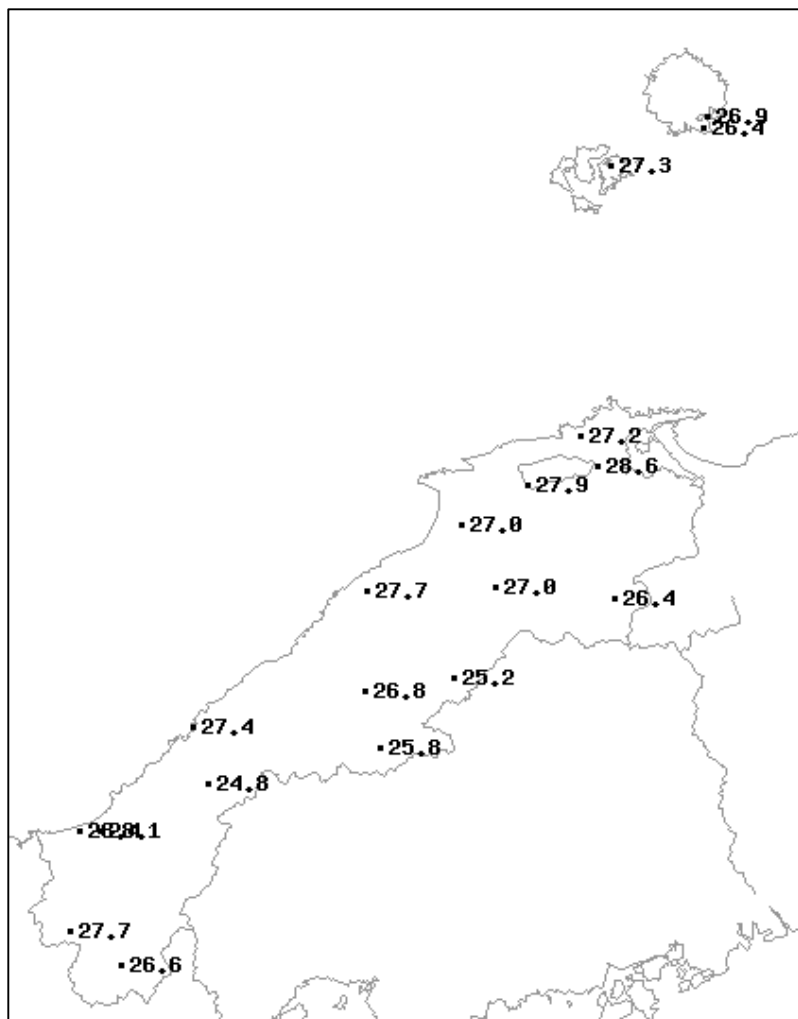


益田

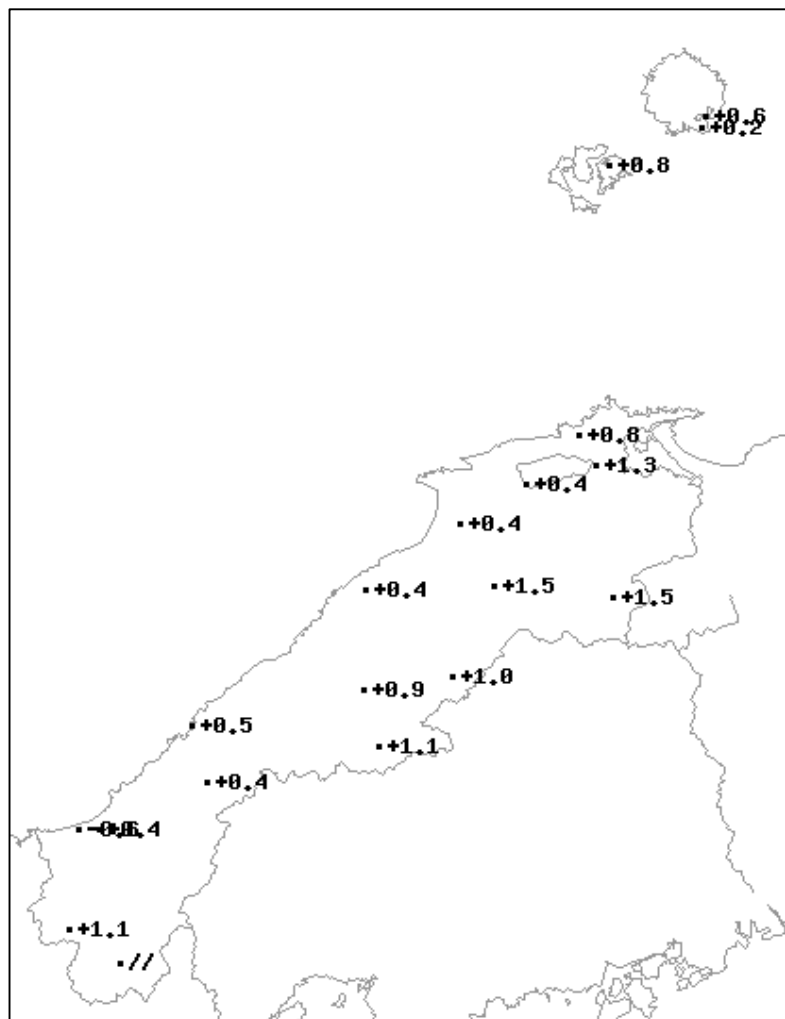


8月上旬のアメダス気象分布図（平均気温）

平均気温（℃）



平年差（℃）



観測値・平年値（℃）

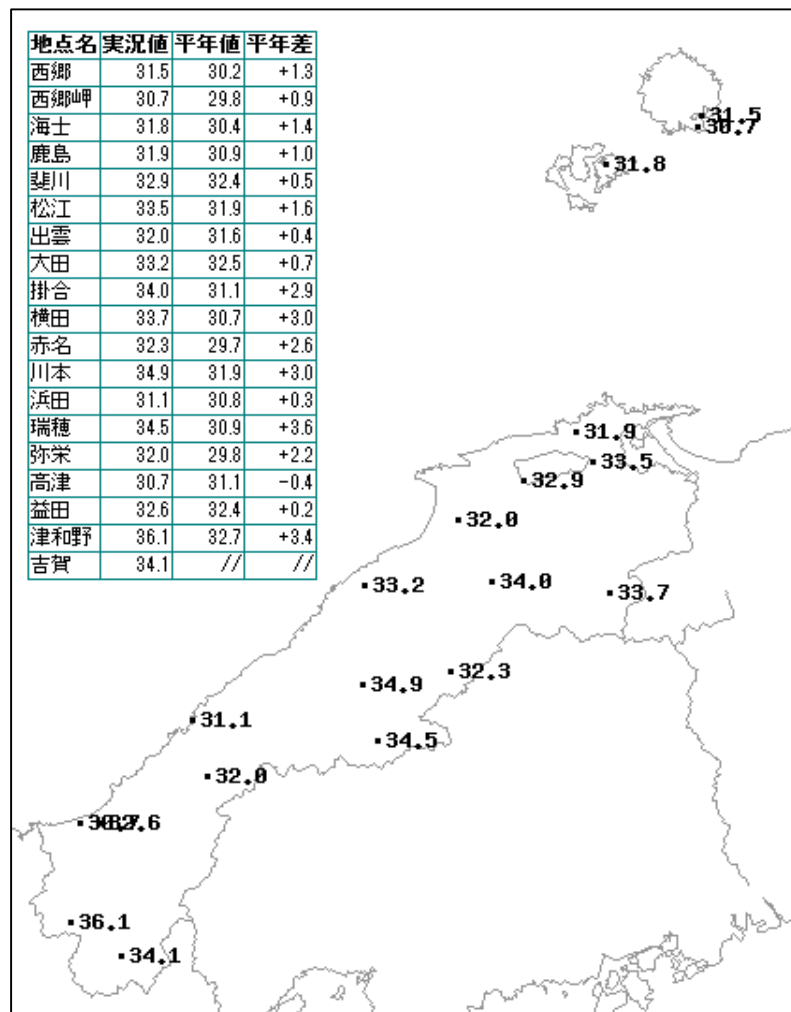
| 地点名 | 実況値 | 平年値 | 平年差 |
|-----|------|------|------|
| 西郷 | 26.9 | 26.3 | +0.6 |
| 西郷岬 | 26.4 | 26.2 | +0.2 |
| 海士 | 27.3 | 26.5 | +0.8 |
| 鹿島 | 27.2 | 26.4 | +0.8 |
| 斐川 | 27.9 | 27.5 | +0.4 |
| 松江 | 28.6 | 27.3 | +1.3 |
| 出雲 | 27.0 | 26.6 | +0.4 |
| 大田 | 27.7 | 27.3 | +0.4 |
| 掛合 | 27.0 | 25.5 | +1.5 |
| 横田 | 26.4 | 24.9 | +1.5 |
| 赤名 | 25.2 | 24.2 | +1.0 |
| 川本 | 26.8 | 25.9 | +0.9 |
| 浜田 | 27.4 | 26.9 | +0.5 |
| 瑞穂 | 25.8 | 24.7 | +1.1 |
| 弥栄 | 24.8 | 24.4 | +0.4 |
| 高津 | 26.4 | 27.0 | -0.6 |
| 益田 | 28.1 | 27.7 | +0.4 |
| 津和野 | 27.7 | 26.6 | +1.1 |
| 吉賀 | 26.6 | // | // |

■凡例

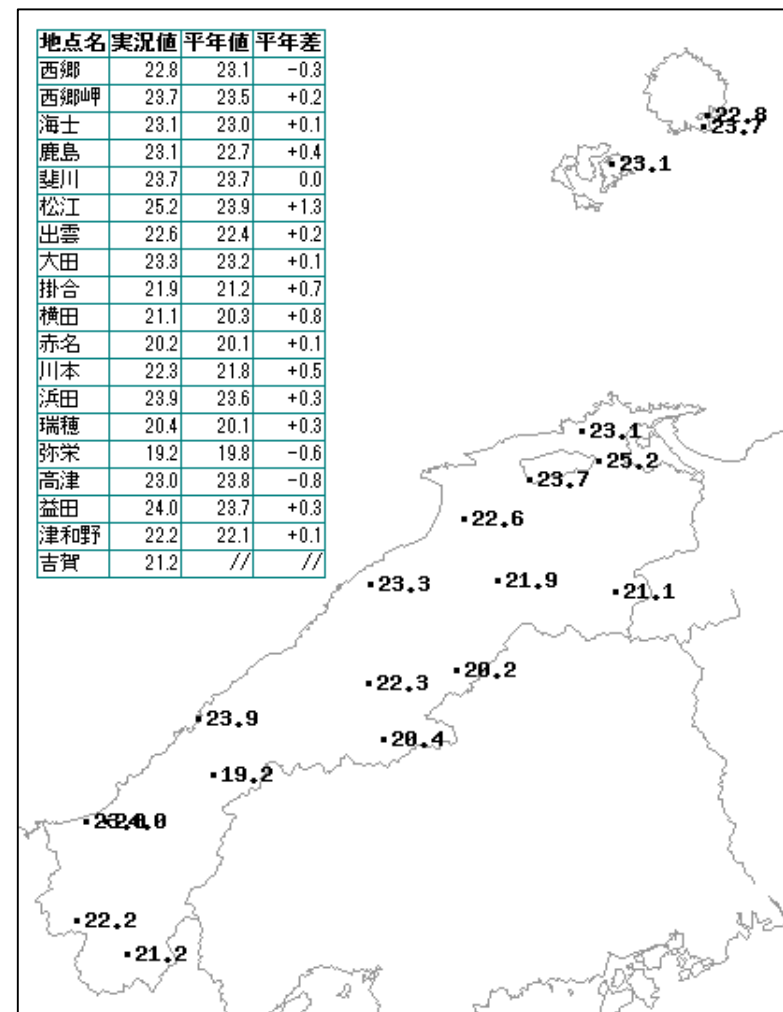
| | |
|----|-------|
| D | 正常値 |
| — | 現象なし |
| D) | 準正常値 |
| D] | 資料不足値 |
| X | 資料なし |
| // | 平年値なし |

8月上旬のアメダス気象分布図（最高気温・最低気温の旬平均）

最高気温の旬平均（ ）

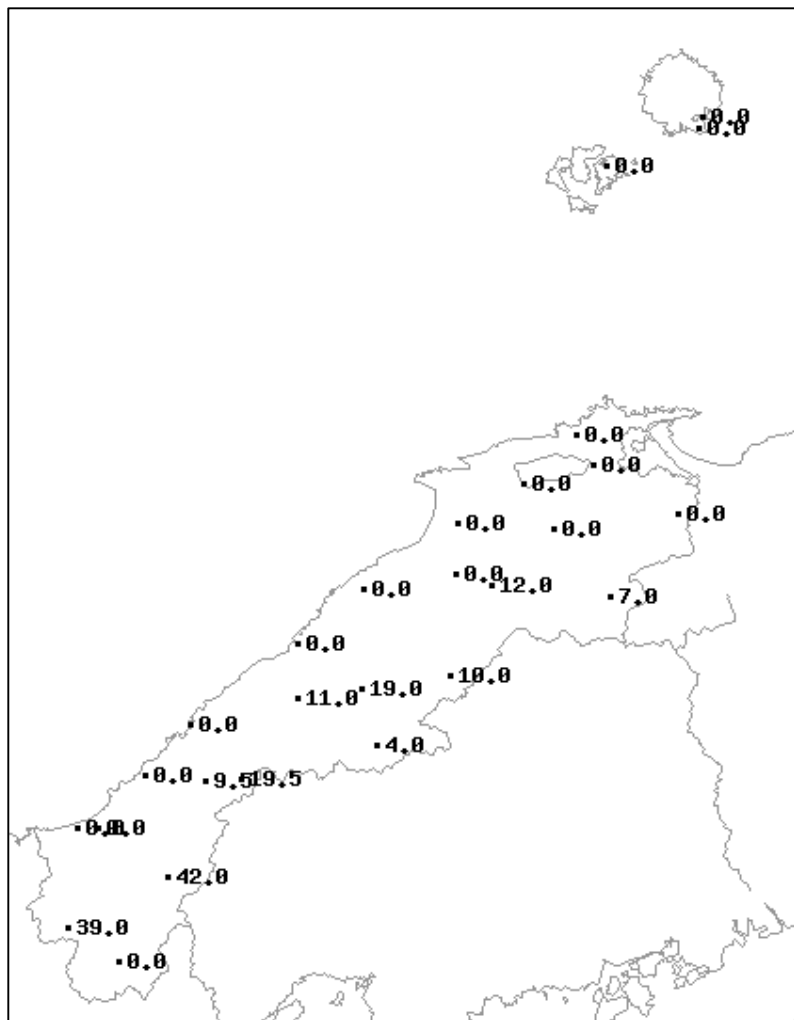


最低気温の旬平均（ ）

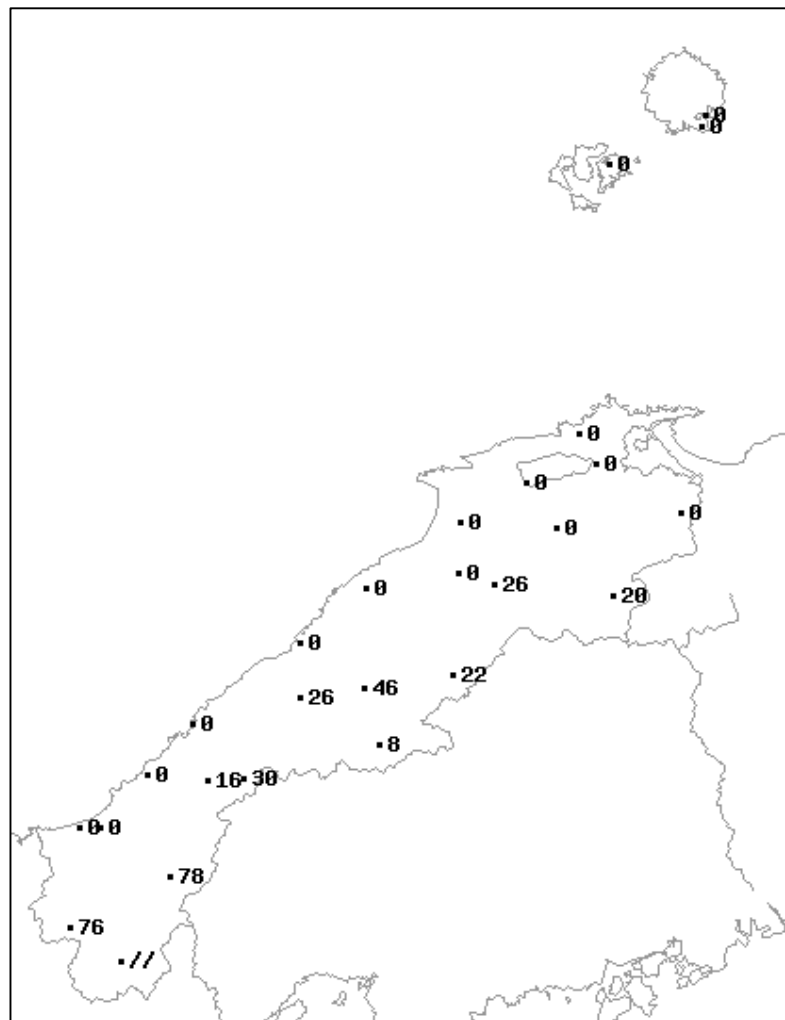


8月上旬のアメダス気象分布図（降水量）

降水量（mm）



平年比（%）

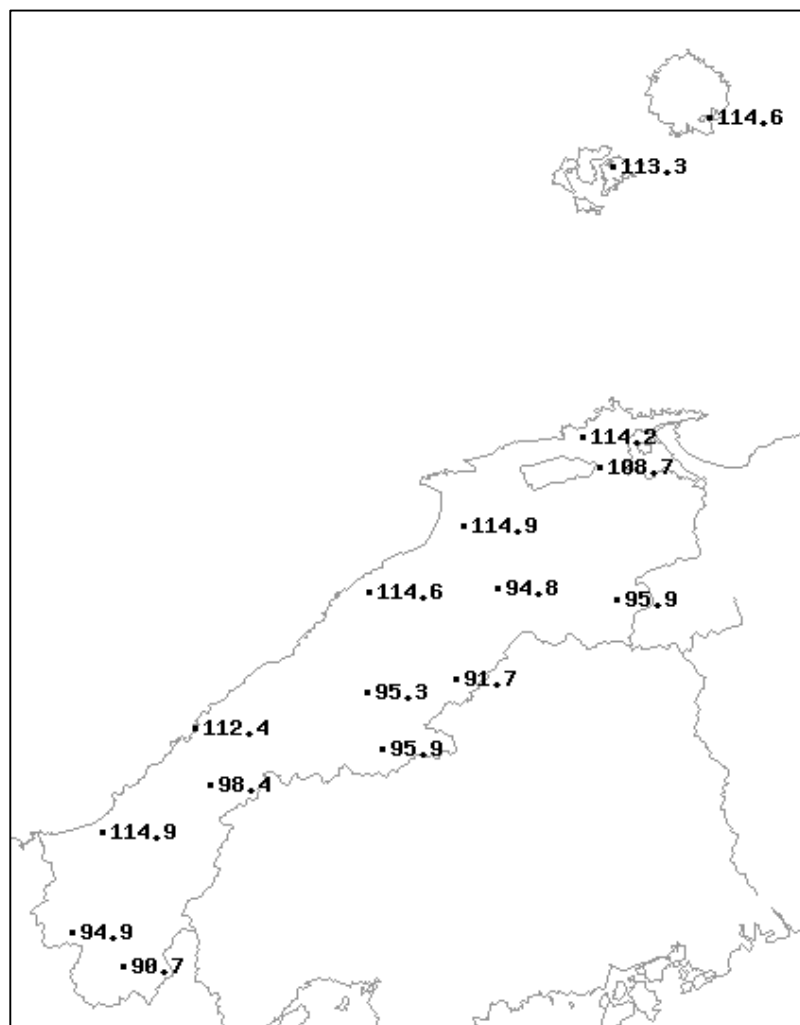


観測値・平年値（mm）

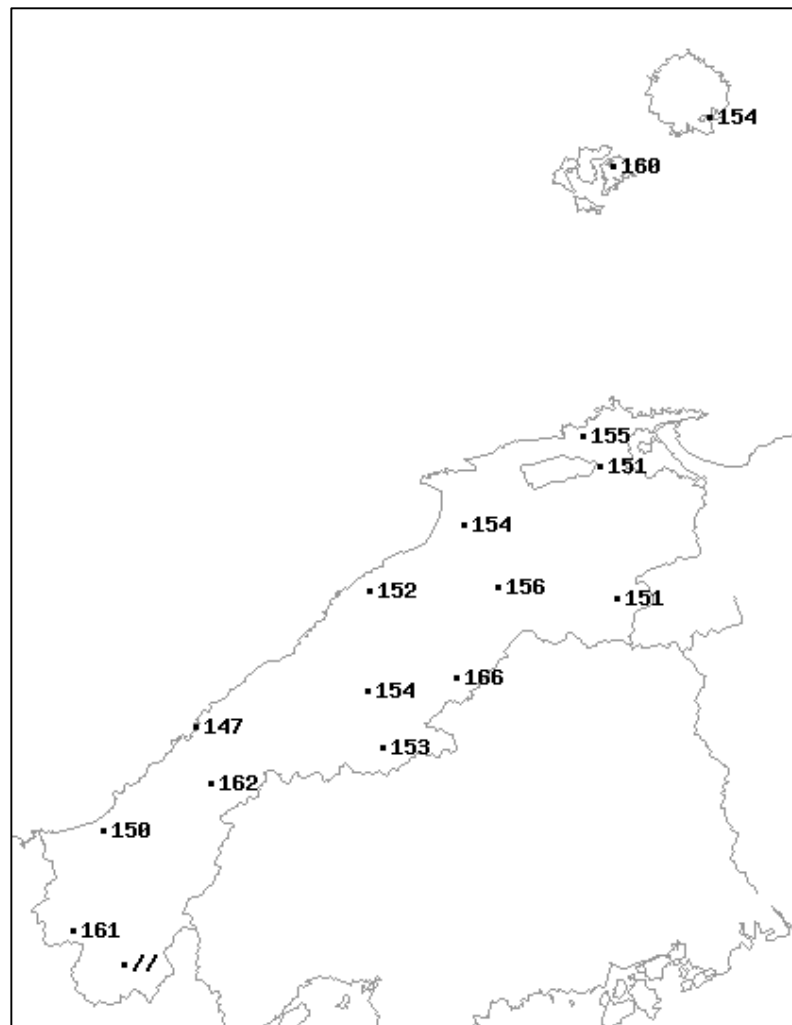
| 地点名 | 実況値 | 平年値 | 平年比(%) |
|-----|------|------|--------|
| 西郷 | 0.0 | 24.7 | 0 |
| 西郷岬 | 0.0 | 20.3 | 0 |
| 海士 | 0.0 | 24.2 | 0 |
| 鹿島 | 0.0 | 26.9 | 0 |
| 斐川 | 0.0 | 34.5 | 0 |
| 松江 | 0.0 | 28.8 | 0 |
| 出雲 | 0.0 | 32.7 | 0 |
| 大東 | 0.0 | 33.6 | 0 |
| 伯太 | 0.0 | 33.5 | 0 |
| 佐田 | 0.0 | 40.7 | 0 |
| 大田 | 0.0 | 38.6 | 0 |
| 掛合 | 12.0 | 45.5 | 26 |
| 横田 | 7.0 | 35.8 | 20 |
| 福光 | 0.0 | 35.6 | 0 |
| 赤名 | 10.0 | 45.9 | 22 |
| 桜江 | 11.0 | 43.0 | 26 |
| 川本 | 19.0 | 41.1 | 46 |
| 浜田 | 0.0 | 35.6 | 0 |
| 瑞穂 | 4.0 | 49.7 | 8 |
| 三隅 | 0.0 | 35.8 | 0 |
| 弥栄 | 9.5 | 59.5 | 16 |
| 波佐 | 19.5 | 64.8 | 30 |
| 高津 | 0.0 | 38.9 | 0 |
| 益田 | 0.0 | 30.4 | 0 |
| 匹見 | 42.0 | 54.0 | 78 |
| 津和野 | 39.0 | 51.4 | 76 |
| 吉賀 | 0.0 | // | // |

8月上旬のアメダス気象分布図（日照時間）

日照時間（h）



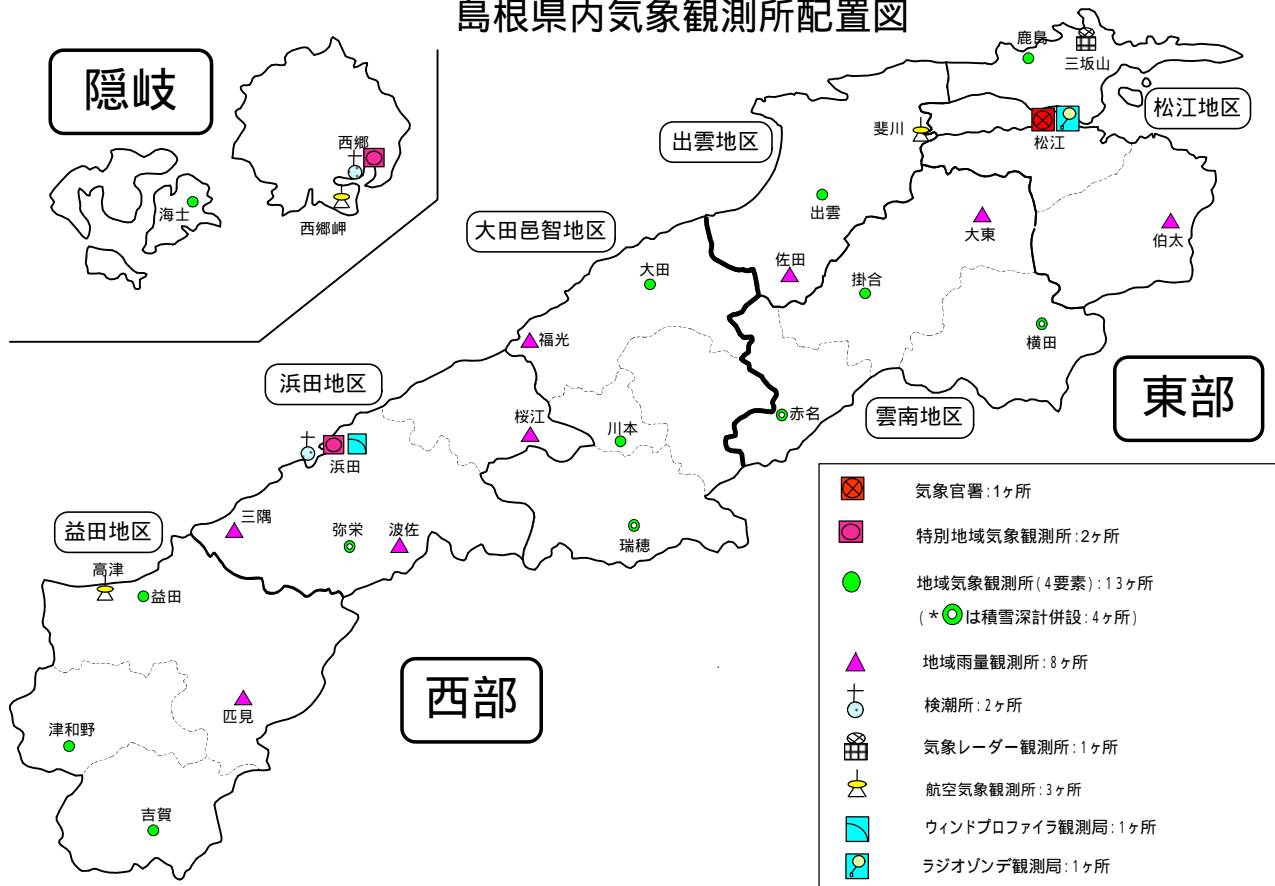
平年比（%）



観測値・平年値（h）

| 地点名 | 実況値 | 平年値 | 平年比(%) |
|-----|-------|------|--------|
| 西郷 | 114.6 | 74.6 | 154 |
| 海士 | 113.3 | 71.0 | 160 |
| 鹿島 | 114.2 | 73.7 | 155 |
| 松江 | 108.7 | 72.2 | 151 |
| 出雲 | 114.9 | 74.6 | 154 |
| 大田 | 114.6 | 75.5 | 152 |
| 掛合 | 94.8 | 60.9 | 156 |
| 横田 | 95.9 | 63.7 | 151 |
| 赤名 | 91.7 | 55.1 | 166 |
| 川本 | 95.3 | 61.8 | 154 |
| 浜田 | 112.4 | 76.5 | 147 |
| 瑞穂 | 95.9 | 62.5 | 153 |
| 弥栄 | 98.4 | 60.8 | 162 |
| 益田 | 114.9 | 76.5 | 150 |
| 津和野 | 94.9 | 59.1 | 161 |
| 吉賀 | 90.7 | // | // |

島根県内気象観測所配置図



平成27年1月1日現在

島根県地域気象観測所（アメダス）所在地一覧表

| 観測所 | 気温 | 降水量 | 日照 | 風向 風速 | 積雪 | 所在地 | 緯度 | 経度 | 海面上 の高さ |
|-----|----|-----|----|----------|----|-----------------------------|----------|-----------|------------|
| 西郷 | | | | | | 隠岐郡隠岐の島町西町大城ノ一（西郷特別地域気象観測所） | 36°12.2' | 133°20.0' | 27m |
| 西郷岬 | | | | | | 隠岐郡隠岐の島町岬町（隠岐航空気象観測所） | 36°10.7' | 133°19.4' | 80m |
| 海士 | | | | | | 隠岐郡海士町海士 | 36°05.8' | 133°05.8' | 3m |
| 鹿島 | | | | | | 松江市鹿島町北講武 | 35°31.2' | 133°01.3' | 5m |
| 斐川 | | | | | | 出雲市斐川町沖州（出雲航空気象観測所） | 35°24.8' | 132°53.4' | 2m |
| 松江 | | | | | | 松江市西津田（松江地方気象台） | 35°27.4' | 133°03.9' | 17m |
| 出雲 | | | | | | 出雲市芦渡町 | 35°19.9' | 132°43.8' | 20m |
| 大東 | | | | | | 雲南市大東町下阿用 | 35°19.1' | 132°57.9' | 56m |
| 伯太 | | | | | | 安来市伯太町西母里 | 35°21.0' | 133°16.4' | 23m |
| 佐田 | | | | | | 出雲市佐田町大呂 | 35°13.3' | 132°43.4' | 100m |
| 大田 | | | | | | 大田市大田町大田 | 35°11.4' | 132°29.8' | 30m |
| 掛合 | | | | | | 雲南市掛合町掛合 | 35°11.8' | 132°48.9' | 215m |
| 横田 | | | | | | 仁多郡奥出雲町稲原 | 35°10.4' | 133°06.2' | 369m |
| 福光 | | | | | | 大田市温泉津町福光 | 35°04.2' | 132°20.0' | 8m |
| 赤名 | | | | | | 飯石郡飯南町下赤名 | 35°00.1' | 132°42.7' | 444m |
| 桜江 | | | | | | 江津市桜江町川戸 | 34°57.2' | 132°20.0' | 32m |
| 川本 | | | | | | 邑智郡川本町川本 | 34°58.6' | 132°29.5' | 132m |
| 浜田 | | | | | | 浜田市大辻町（浜田特別地域気象観測所） | 34°53.8' | 132°04.2' | 19m |
| 瑞穂 | | | | | | 邑智郡邑南町淀原 | 34°51.2' | 132°31.8' | 327m |
| 三隅 | | | | | | 浜田市三隅町三隅 | 34°47.3' | 131°57.5' | 11m |
| 弥栄 | | | | | | 浜田市弥栄町長安本郷 | 34°46.6' | 132°06.5' | 380m |
| 波佐 | | | | | | 浜田市金城町波佐 | 34°46.8' | 132°11.8' | 370m |
| 高津 | | | | | | 益田市内田町（石見航空気象観測所） | 34°40.5' | 131°47.4' | 54m |
| 益田 | | | | | | 益田市あけぼの東町 | 34°40.6' | 131°50.6' | 4m |
| 匹見 | | | | | | 益田市匹見町匹見 | 34°34.3' | 132°01.0' | 259m |
| 津和野 | | | | | | 鹿足郡津和野町森村 | 34°27.7' | 131°46.2' | 165m |
| 吉賀 | | | | | | 鹿足郡吉賀町七日市 | 34°23.5' | 131°53.6' | 250m |